



ROYAUME DU MAROC

RECUEIL DU TRAFIC ROUTIER 2018



**Ministère de l'Équipement, du Transport,
de la Logistique et de l'Eau
Direction des Routes**

SOMMAIRE

	Page
PREAMBULE	5
<i>A - SYNTHESE DES RESULTATS DES COMPTAGES ROUTIERS EN 2018</i>	
1°/ Evolution de la circulation.....	12
2°/ Classes de trafic.....	13
3°/ Variation mensuelle du trafic.....	24
4° Variation hebdomadaire du trafic.....	25
5°/ Variation horaire du trafic.....	26
6°/ Composition du trafic.....	27
7°/ Evolution de la circulation, du réseau routier et du parc automobile.....	28
<i>B - DETAILS DES RESULTATS</i>	
I - TABLEAUX RECAPITULATIFS DES COMPTAGES	29
1°/ Postes permanents.....	31
2°/ Postes périodiques.....	37

Page

II - TABLEAUX RECAPITULATIFS DU TRAFIC PAR SECTION	49
1°/ Routes nationales et autoroutes	50
2°/ Routes régionales.....	62
3°/ Routes provinciales.....	71
III - TABLEAUX RECAPITULATIFS DES POINTES MAXIMALES DU TRAFIC.....	79
IV - VARIATION HEBDOMADAIRE DU TRAFIC.....	115
V - VARIATION HORAIRE DU TRAFIC.....	165
VI - VARIATION MENSUELLE DU TRAFIC.....	185
VII - CIRCULATION PAR TRANCHE DE DEBIT HORAIRE.....	205
VIII - COMPOSITION DU TRAFIC.....	255
IX – ANNEXES.....	265
Annexe 1 : Evolution de la circulation sur le réseau routier.....	269
Annexe 2 : Evolution de la circulation, du réseau routier et du parc automobile	270

PREAMBULE

Le trafic routier est une donnée importante qui intervient dans toutes les étapes d'un projet routier, depuis son étude de faisabilité, jusqu'à son exploitation en passant par ses études de conception technique et de dimensionnement des structures de chaussées. A cet effet, la maîtrise de ce paramètre, de son évolution et de sa composition se place au centre des préoccupations de la Direction des Routes (DR). Ainsi, la DR a mis en place, depuis les années soixante-dix, un système de comptage routier, développé au fil des années qui suivent, afin de répondre à ce besoin évolutif.

En 2018 , la circulation routière a été recensée sur 26360 Kms de routes ou autoroutes revêtues réparties comme suit :

- * 1750 Kms d'autoroutes ;
- * 10224 Kms de routes nationales ;
- * 7981 Kms de routes régionales ;
- * 6405 Kms de routes provinciales.

2 types de compteurs sont actuellement utilisés par la DR pour le recensement de cette circulation, à savoir :

- Les postes de comptage mono-boucle qui ne peuvent enregistrer que le débit des véhicules, tous sens de circulation confondus ;
- Les postes multi-boucles qui peuvent enregistrer :
 - Le débit des véhicules par sens de circulation et par voie ;
 - La vitesse des véhicules par sens de circulation et par voie ;
 - La longueur des véhicules par sens de circulation et par voie.

2 types de comptages sont mis en œuvre pour le recensement de ladite circulation, à savoir :

Les comptages permanents effectués par le biais des compteurs multi-boucles implantés dans des postes fixes du réseau autoroutier ou routier, et censés fonctionner de façon automatique 24 heures / 24 heures et en continu : en **2018** , **154** postes permanents étaient implantés sur l'ensemble du réseau routier ou autoroutier relevant du Ministère de l'Équipement, du Transport et de la Logistique ;

Les comptages périodiques réalisés à l'aide de compteurs mobiles mono-boucle ou multi-boucles implantés au niveau des postes périodiques, et devront fonctionner en général 8 jours par semestre selon un programme élaboré par chaque DRETL/DPETL : en **2018** , **732** postes périodiques étaient implantés sur l'ensemble du réseau routier relevant du l'Équipement, du Transport et de la Logistique

Il est à signaler que chaque poste périodique de comptage routier est rattaché à un poste permanent qui permet d'apporter les réajustements nécessaires en se basant sur le facteur saisonnier.

Aussi, est-il important à souligner que le choix des sites d'implantation des postes permanents et/ou périodiques est dicté par l'importance du trafic circulant au droit du poste abstraction faite de la classification actuelle du réseau routier.

En 2018 , les taux de couverture par les postes de comptage selon le type du réseau ont été comme suit :

- * 100 % pour les autoroutes ;
- * 94 % pour les routes nationales ;
- * 81 % pour les routes régionales ;
- * 26 % pour les routes provinciales.

La circulation routière sur l'ensemble du réseau routier et autoroutier relevant du Ministère a été évaluée en **2018** à **106,84** Millions de véhicules kilomètres par jour, soit une augmentation de **4,41** % par rapport à **2017**

La répartition de cette circulation par type de réseau a été comme suit :

- * 23,32 Millions de véhicules kilomètres par jour pour les autoroutes, soit une augmentation de 3,96 % par rapport à 2017
- * 43,51 Millions de véhicules kilomètres par jour pour les routes nationales, soit une diminution de 2,64 % par rapport à 2017
- * 20,67 Millions de véhicules kilomètres par jour pour les routes régionales, soit une augmentation de 7,53 % par rapport à 2017
- * 19,35 Millions de véhicules kilomètres par jour pour les routes provinciales, soit une augmentation de 18,06 % par rapport à 2017

Ces résultats tiennent compte de l'estimation par type de réseau de la circulation routière sur la partie du réseau revêtue non soumise au comptage, et sur la partie du réseau non revêtue. Cette estimation est faite sur la base des conclusions de l'étude générale sur les comptages routiers réalisée en 1981 par la DR. Les résultats de ces estimations sont :

*** Routes nationales :**

0,59 Millions de véhicules kilomètres par jour pour la partie des routes nationales revêtue non soumise au comptage ;
0,03 Millions de véhicules kilomètres par jour pour la partie des routes nationales non revêtue.

*** Routes régionales :**

0,93 Millions de véhicules kilomètres par jour pour la partie des routes régionales revêtue non soumise au comptage ;

0,01 Millions de véhicules kilomètres par jour pour la partie des routes régionales non revêtue.

*** Routes provinciales :**

4,07 Millions de véhicules kilomètres par jour pour la partie des routes provinciales revêtue non soumise au comptage ;

0,65 Millions de véhicules kilomètres par jour pour la partie des routes provinciales non revêtue.

Dans ce recueil, les abréviations suivantes sont utilisées :

T. M. J.	=	Trafic moyen journalier
T.M.J.A.	=	Trafic moyen journalier annuel
T.J.MAX	=	Trafic journalier maximum
TR.HOR	=	Tranche horaire
THMAX	=	Trafic maximum enregistré durant l'heure la plus chargée (Véh/Heure)
JR	=	Jour
NBH	=	Nombre d'heures de fonctionnement effectif enregistré
LJR	=	Libellé du jour
MM	=	Mois



**SYNTHÈSE DES RÉSULTATS
DES COMPTAGES ROUTIERS EN 2018**



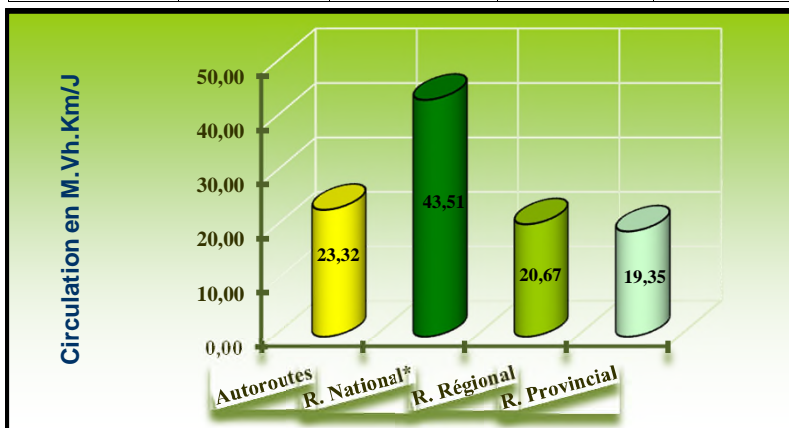
RESULTATS DES COMPTAGES 2018

La circulation a été recensée en 2018 sur 26360 kms de routes revêtues, dont 1750 kms d'Autoroutes 10224 Km de Routes nationales, 7981 kms de routes régionales et 6405 kms de routes provinciales. Le taux de couverture a été de 100 % pour les Autoroutes, 93,56 % pour les routes nationales, 80,88 % pour les routes régionales et 26,41 % pour les routes provinciales.

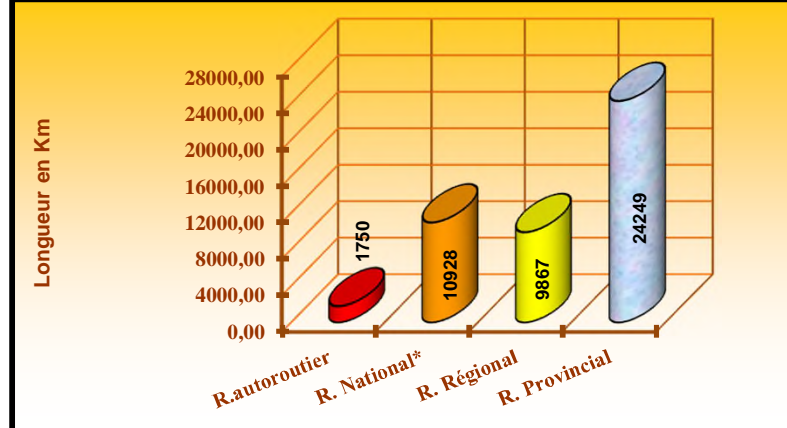
1° - Evolution de la circulation

La circulation a été évaluée sur l'ensemble du réseau routier en 2018 à 106,84 millions de véh.km/j. contre 99,35 millions de véh.km/j. en 2017 soit un accroissement de 7,54 %.

CIRCULATION EN MILLIONS DE VEH.KM/J.				
Autoroutes	R. National*	R. Régional	R. Provincial	Total
23,32	43,51	20,67	19,35	106,84
21,82%	40,72%	19,33%	18,11%	100,00%



RESEAU ROUTIER REVETU EN KM				
R. autoroutier	R. National*	R. Régional	R. Provincial	Total
1750,00	10928,00	9867,00	24249,00	46794,00
3,74%	23,35%	21,09%	51,82%	100,00%

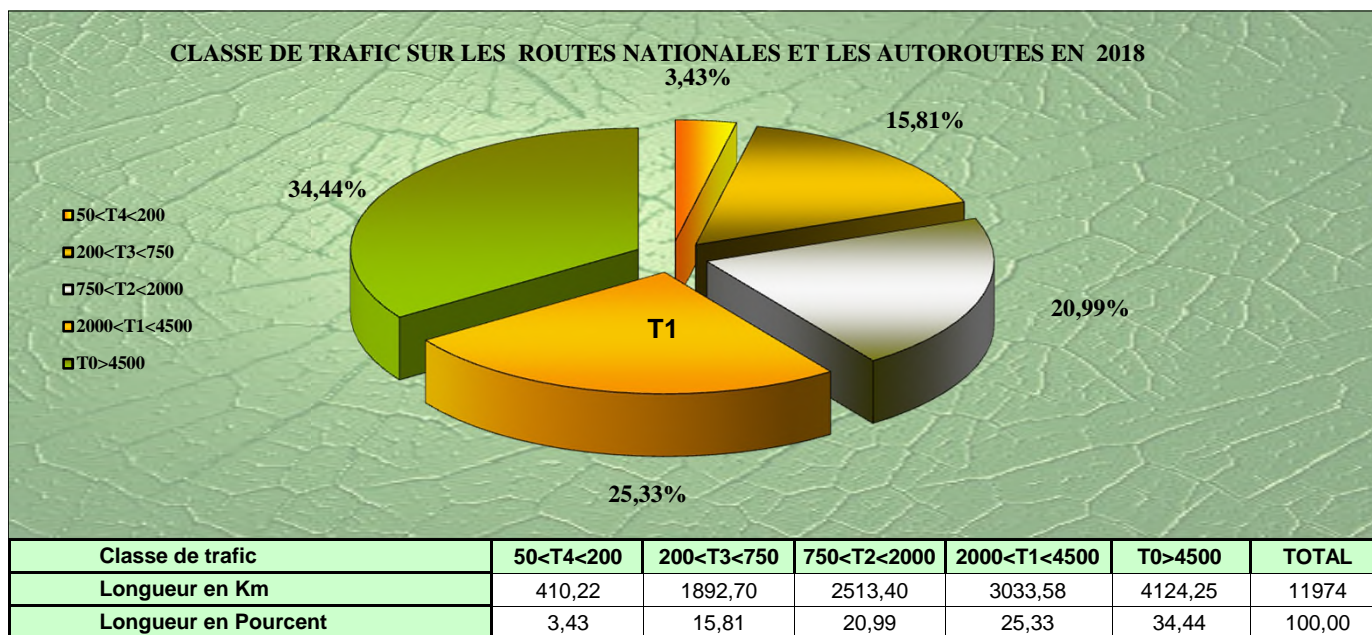


(*) Y compris la Voie de Contournement de Rabat Salé qui a une longueur de 25 Km et qui a enregistré en 2018 une circulation de 1,25 Millions de véhicules kilomètre par jour,

CLASSES DE TRAFIC EN 2018 - /2° A - Routes nationales et autoroutes

La décomposition par classes de trafic des routes nationales et autoroutes soumises au comptage en 2018 , soit 94,45% environ de ces réseaux revêtus, montre que:

- * La classe T0 à fort trafic (supérieur à 4500 véh./j.) a été de 34,44%
- * La classe T1 (entre 2000 et 4500 véh./j.) a été de 25,33%
- * La classe T2 (entre 750 et 2000 véh./j.) a été de 20,99%
- * La classe T3 (entre 200 et 750 véh./j.) a été de 15,81%
- et la classe T4 (entre 50 et 200 véh./j.) a été de 3,43%



Parmi les routes Nationales les plus circulées en 2018, il y a lieu de citer :

N° de la Route	N° du Poste	SECTION		TMJA 2018	TRAFFIC DE POINTE	DATE DE LA POINTE ENREGISTREE
		ORIGINE	EXTREMITE			
1	14	BOUZNIKA	BEN YAKHLEF	9781	15848	DIMANCHE 05 - 08
1	165	AIT MELLOUL	INCHADEN	21511	41565	DIMANCHE 19 - 08
1	171	CT 7128 (MASSA)	TIZNIT	10987	19435	LUNDI 20 - 08
1	48	NATIONALE 4	KENITRA	20604	24387	DIMANCHE 22 - 07
1	67	KHAYAITA	HAD SOUALEM	16498	25560	DIMANCHE 19 - 08
1	76	RP 3410	RR 316	10685	16015	MARDI 28 - 08
1	8	KENITRA	PROVINCIALE 4000	20792	27700	SAMEDI 04 - 08
2	170	PROVINCIALE 4613	FANDAK	29211	45735	LUNDI 13 - 08
2	2	FANDAK	TETOUAN	16500	36006	DIMANCHE 12 - 08
2	34	AHFIR	OUJDA	17975	25347	DIMANCHE 02 - 09
2	75	AJDIR	REGIONALE 610	9569	10528	SAMEDI 03 - 02
6	26	PR 5013	NATIONALE 4	9734	14327	SAMEDI 01 - 09
6	52	ECH VOIE CONTOUR	RR 405	38344	65969	DIMANCHE 19 - 08
6	68	ALLAL BAHRAOUI	TIFLET	11517	18912	DIMANCHE 19 - 08
6	87	RABAT	ECH VOIE CONTOUR	30666	49863	DIMANCHE 19 - 08
6	90	RN 13	LAMHAYA	12300	14866	DIMANCHE 13 - 05
6	94	RR 405	ALLAL BAHRAOUI	28984	50934	DIMANCHE 19 - 08
7	137	LIMITE EL KALAA	MARRAKECH	20088	25933	VENDREDI 17 - 08
8	138	PROVINCIALE 2013	PROVINCIALE 2004	13887	20167	LUNDI 20 - 08
8	39	MARRAKECH	TAMELELT	16542	26864	MARDI 27 - 03
8	70	EL KALAA	RR 307	9920	17132	LUNDI 20 - 08
9	108	BERRECHID	SIDI EL AIDI	10625	15741	MARDI 21 - 08

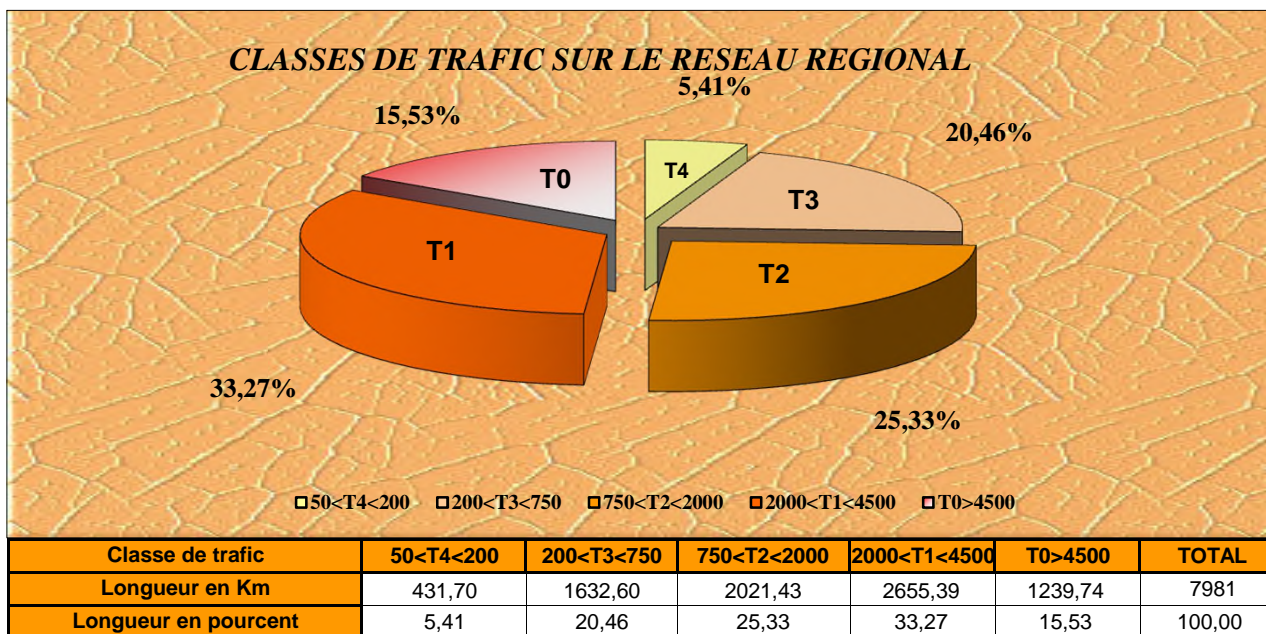
Parmi les routes Nationales les plus circulées en 2018, il y a lieu de citer :

N° de la Route	N° du Poste	SECTION		TMJA 2018	TRAFIC DE POINTE	DATE DE LA POINTE ENREGISTREE
		ORIGINE	EXTREMITÉ			
9	164	LIMITE MARRAKECH	AIT OURIR	9470	17794	LUNDI 20 - 08
9	20	PROVINCIALE 3606	SETTAT	16139	24641	SAMEDI 18 - 08
9	59	AEROPORT	BERRECHID	17908	25436	LUNDI 20 - 08
9	74	SIDI BOU OTHMANE	MARRAKECH	21937	34017	DIMANCHE 15 - 04
10	42	AIT MELLOUL	OULAD TAIMA	13023	18079	DIMANCHE 19 - 08
13	1	CAPO NEGRO	TETOUAN	31093	55859	LUNDI 06 - 08
13	163	MEKNES	REGIONALE 712	16080	29325	LUNDI 20 - 08
13	71	FNIDEK	CAPO NEGRO	19061	45274	LUNDI 13 - 08
13	89	REGIONALE 712	RR 716 EL HAJEB	10142	16674	MERCREDI 11 - 07

B - Routes régionales

La décomposition par classes de trafic des routes régionales revêtues, soumises au comptage en 2018 (RR revêtues 80,88%) montre que :

- 15,53 %, supportent un trafic fort de la classe T0, supérieur à 4500 véh./j.
- 33,27 %, supportent un trafic compris entre 2000 et 4500 véh./j. (classe T1).
- 25,33 %, supportent un trafic compris entre 750 et 2000 véh./j. (classe T 2).
- 20,46 %, ont eu un trafic de la classe T3, compris entre 200 et 750 véh./j.
- 5,41 %, un trafic faible de la classe T4, compris entre 50 et 200 véh./j.



Parmi les sections de routes les plus circulées sur le reseau régional en 2018, on relève :

N° de la Route	N° du Poste	SECTION		P.K.O	P.K.F	TMJA EN VEH/J
		ORIGINE	EXTREMITE			
104	45003	IFNI	TIZNIT	0	72,1	4533
105	42009	AIT MELLOUL	BIOUGRA	0	20,1	9411
203	41002	MARRAKECH	ASNI	0	31	7644
203	62000	TAHANNAOUT	ASNI	31	48,8	4616
204	79	SAFI	TLETA (RN 1)	0	26	7135
204	80001	TLETA (RN 1)	CHEMAIA	26	68	4529
207	85	ESSAOUIRA	TLET EL HANCHANE	0	30	4723
301	19006	A SUPPRIMER	A SUPPRIMER	0	18	8114
301	76002	EL JADIDA	EL JORF	0	18	6970
305	114	BOUZNIKA	RP 3300	0	6,6	5557
305	14008	RP 3300	BEN SLIMANE	6,6	21	8044
305	15002	BEN SLIMANE	SIDI HAJJAJ	21	38	4674
308	20003	SETTAT	GUISSER	0	29	6512
308	20004	GUISSER	LABROUJ	29	72	7130
309	22001	FKIH BEN SALAH	OULAD NEMA	47	68,43	7565
312	99	KHOURIBGA	OUED ZEM	0	33	5578
312	21003	A SUPPRIMER	A SUPPRIMER	0	33	7860
313	140	MOHAMMADIA RP 1	BENSLIMANE	4,7	28,7	11137
315	16000	CASABLANCA	MEDIOUNA	0	13,66	34941
316	76001	EL JORF	NATIONALE 1	0	13,44	7903
318	67000	BIR BABBOUCH	BERCHID RN 9	34,2	95,136	5479
318	67002	PROVINCIALE 3610	NATIONALE 1	60,47	95,14	5295
320	17005	a supprimer	a supprimer	0	23	27960
320	18004	T'NINE CHTOUKA	AZEMMOUR	34,5	72,86	4915
320	18005	TAMARIS	T'NINE CHTOUKA	23	34,5	5167
322	13	OUED CHERRAT	ECHANGEUR SKHIRAT	52	59,54	8155
322	66	OUED CHERRAT	PONT BLONDIN	27,5	52	7503
322	153	CASABLANCA	MOHAMMEDIA	0	18	21038
322	12014	PERIMETTRE URBIN	PERIMETTRE URBIN	73	83,6	26096

Parmi les sections de routes les plus circulées sur le réseau régional en 2018, on relève :

N° de la Route	N° du Poste	SECTION		P.K.O	P.K.F	TMJA EN VEH/J
		ORIGINE	EXTREMITE			
322	12015	OUED YQUEM	TEMARA	65,3	73	12170
322	13001	ECHANGEUR SKHIRAT	OUED YQUEM	59,54	65,34	11469
322	15015					12500
401	12005	RABAT	AIN AOUDA RP 4025	0	21,86	8566
403	12009	TEMARA	SIDI YAHIA	0	10,2	23569
405	8004	KENITRA	ALLAL EL BAHRAOUI	0	27,8	5307
405	9400	PROVINCIALE 4268	SIDI ALLAL BAHRAOUI	14,5	28,76	6907
406	7007	LALLA MIMOUNA	MOULAY BOUSSELHAM	24	43,8	8161
413	10	SIDI KACEM	MEKNES	59,5	73,58	4523
413	117	MEKNES	NATIONALE 13	73,58	97,738	4970
413	166	BEL KSIRI	REGIONALE 409	14,5	59,5	5563
413	9005	EX 9005	EX 9005	14,5	59,5	4965
413	9006	SOUK LARBAA	BEL KSIRI	0	14,5	5531
414	1006	a supprimer	a supprimer	0	0	6858
503	25	FES	LIMITE PROVINCE	0	14	14179
503	156	LIMITE PROVINCE	SEFROU	14	30	10096
505	27003	TAZA	AKNOUL	0	59	4818
507	27006	TAZA	MAGHRAOUA	0	107	6131
510	27008	BOUGHARD	AKNOUL	67	109	5041
511	32011	AIN ZORA	NATIONALE 2	27,15	66,1	5050
612	31003	RAS EL MA	BERKANE	0	30,04	4895
612	34000	LIMITE PROVINCE	BERKANE RN 2	12,42	30,04	8964
707	89005	EL HAJEB RN 13	LIMITE PROVINCE	0	19	5357
716	102	LIMITE PROVINCE	RP 5006	38	50	5856
716	26004	RP 5006	RN 8	50	58	23436

C - Routes provinciales

Il ressort de la décomposition par classe de trafic du réseau provincial revêtu, couvert par les comptages en 2018 (26,41 % des RP revêtues), montre que :

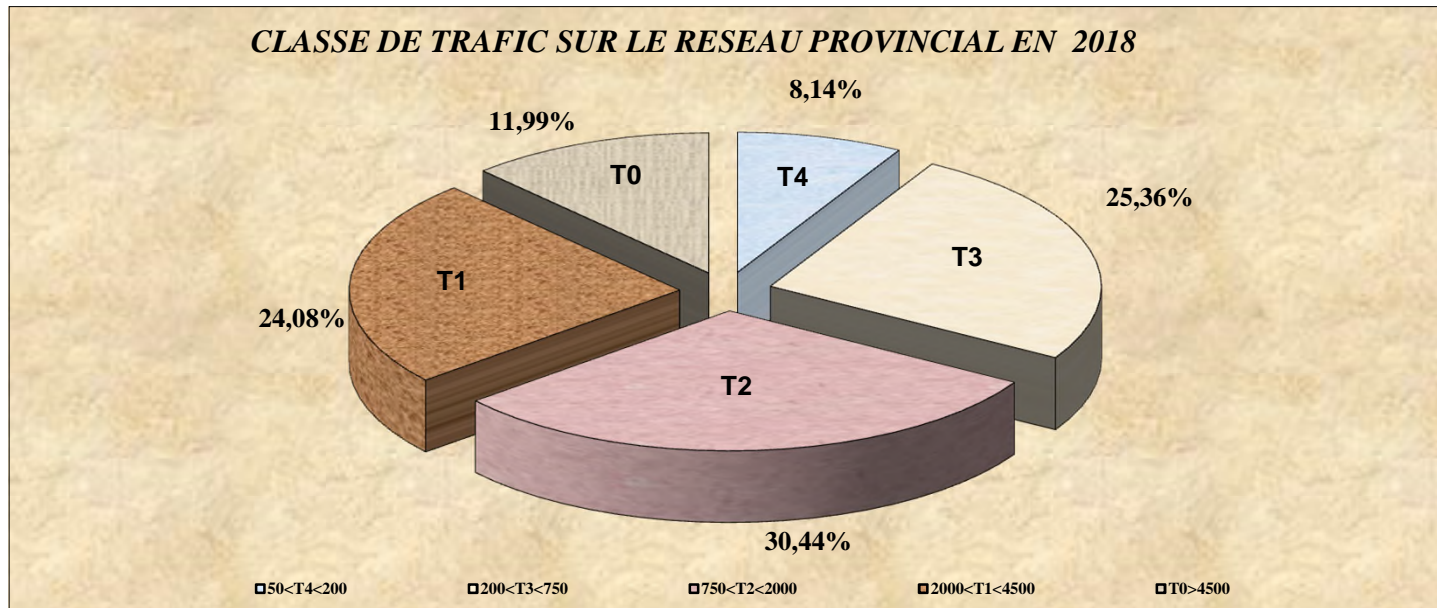
11,99 % environ, supportent un trafic fort de la classe T0, supérieur à 4500 véh./j.

24,08 %, supportent un trafic compris entre 2000 et 4500 véh./j. (classe T 1).

30,44 %, de ce réseau supportent un trafic de la classe T2, compris entre 750 et 2000 véh./j.

25,36 %, de ce réseau supportent un trafic de la classe T3, compris entre 200 et 750 véh./j.

8,14 %, un trafic faible de la classe T4, compris entre 50 et 200 véh./j.



Classe de trafic	50<T4<200	200<T3<750	750<T2<2000	2000<T1<4500	T0>4500	TOTAL
Longueur en Km	521,45	1624,01	1949,38	1542,16	767,74	6405
Longueur en pourcent	8,14	25,36	30,44	24,08	11,99	100,00

Parmi les sections de routes les plus circulées sur le reseau provinciale en 2018, on relève :

N° de la Route	N° du Poste	SECTION		P.K.O	P.K.F	TMJA EN VEH/J
		ORIGINE	EXTREMITE			
1009	12800	NATIONALE 10	REGIONALE 105	0	20	5488
1014	42012	BIOUGRA	TIFNIT	0	28,3	6624
1714	128	LIMITE PROVINCE	AIT MELLOUL	44	59	10007
1714	12804	PROVINCIALE 1723	PROVINCIALE 1717	6	15	5802
1714	42024	PROVINCIALE 1703	LIMITE PROVINCE	17	44	5203
2006	13800	MARRAKECH	G HAR TOUR	0	24	5498
2008	74003	NATIONALE 8	NATIONALE 9	0	11,44	6365
2009	41004	REGIONALE 212	ACCES MINES HAJJAR	0	6,5	8008
2017	39008	MARRAKECH	LIMITE AL HAOUZ	0	16,8	14071
2017	41006	LIMITE AL HAOUZ	TNINE OURIKA	16,8	34	8765
2017	41007	TNINE OURIKA	SITI FATMA	34	59	4636
2125	39005	EL KALAA RN8	AIT ADEL RP 2120	0	39	5054
2201	38003	ESSAOUIRA	GHAZOUA	0	10	7527
3004	15000	CASABLANCA	AIN HARROUDA	0	3,03	15652
3006	15017	CASABLANCA	BEN SLIMANE	0	5	6308
3009	17000	BOUSKOURA	RP 3007	0	4,93	5761
3009	17006	RP 3007	RN1	4,93	8,93	13060
3010	15010	CASABLANCA	SIDI HAJJAJ	0	13,5	18880
3011	17002	A SUPPRIMER	A SUPPRIMER	0	17	7845
3011	17003	BOUSKOURA	REGIONALE 318	17	23	9581
3011	20002	REGIONALE 318	PROVINCIALE 3005	23	35,44	7505
3012	17009	A SUPPRIMER	A SUPPRIMER	0	5	5945
3014	17010	CASABLANCA	RP 3003	0	26,35	18519
3015	16001	RP 3016	RN 9	0	4,2	12278
3016	16003	RR 315	RN 9	0	6,77	19802
3019	15016	MOHAMMADIA	SIDI HAJJAJ	0	17,4	4683
3034	16006	MEDIOUNA RN 9	PROVINCIALE 3336	0	12	33350
3038	61	ACCES AEROPORT	NATIONALE 11	0	9	31809
3038	6100	MEDIOUNA RN 9	ACCES AEROPORT	0	3	7674

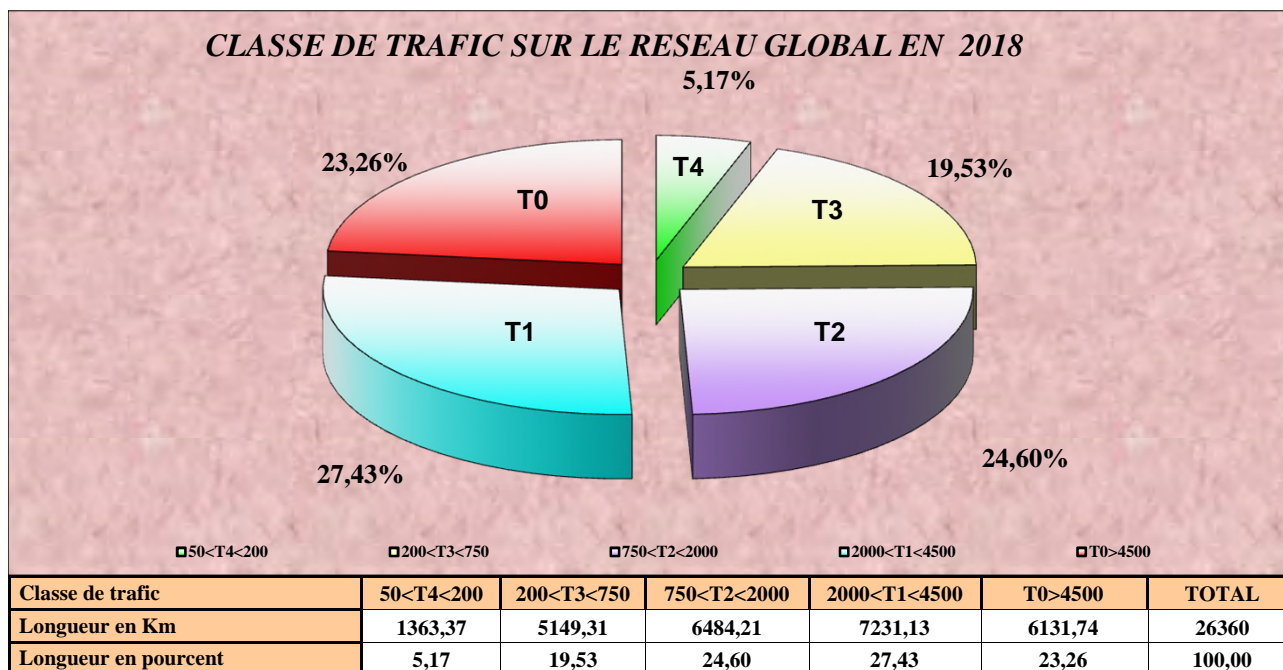
Parmi les sections de routes les plus circulées sur le réseau provinciale en 2018, on relève :

N° de la Route	N° du Poste	SECTION		P.K.O	P.K.F	TMJA EN VEH/J
		ORIGINE	EXTREMITE			
3222	23015	BENI-MELLAL	NATIONALE 11	0	7	7349
3305	15020	SIDI HAJJAJ	OULED ZIANE RP 3315	0	20	4520
3326	15021	FEDDALAT	SIDI HAJJAJ	0	16,56	5024
4002	8009	NATIONALE 1	PROVINCIALE 4033	0	5,76	5615
4022	86001	NATIONALE 1	PROVINCIALE 4007	0	6,83	12117
4025	12012	AKREUCH	AIN AOUDA	16	24,5	4594
4026	86002	RR 403	RR 401	0	5,5	12356
4032	86006	SIDI YAHYA ZAIR	PROVINCIALE 4001	0	17	10374
4033	87000	PROVINCIALE 4004	PROVINCIALE 4002	0	10,65	7156
4036	12010	SIDI YAHIA	AIN AOUDA	0,21	12,21	7769
4113	5010	NATIONALE 2	JABHA RN 16	9	51,8	4878
4234	7014	PROVINCIALE 4201	CENTRE SIDI ALLAL TAZI	12,2	17,5	4874
4240	6007	RR 413 M SAAD	KHENICHET	12,3	29,8	5303
5006	103	RN 6	RN 6 SIDI HRAZEM	0	26	4603
5055	131	AUTOROUTE A2	FES	0	4,5	13252
5211	121	ACCES D'AL HOCEIMA		0	4,57	11879
5211	32003	A SUPPRIMER	A SUPPRIMER	0	4,57	14303
6000	34001	AHFIR	SAADIA	0	33,31	24284
6008	34008	BERKANE	AKLIM	0	10	5147
6010	34004	BERKANE	MADER	0	22,1	5192
6011	34005	BERKANE	SAADIA	0	28	5352
6209	32014	SELOUANE	TROIS FORCHES	0	67	10733
7075	89012	REGIONALE 718	LAMHAYA RN 6	0	20	4631

D - Réseau global

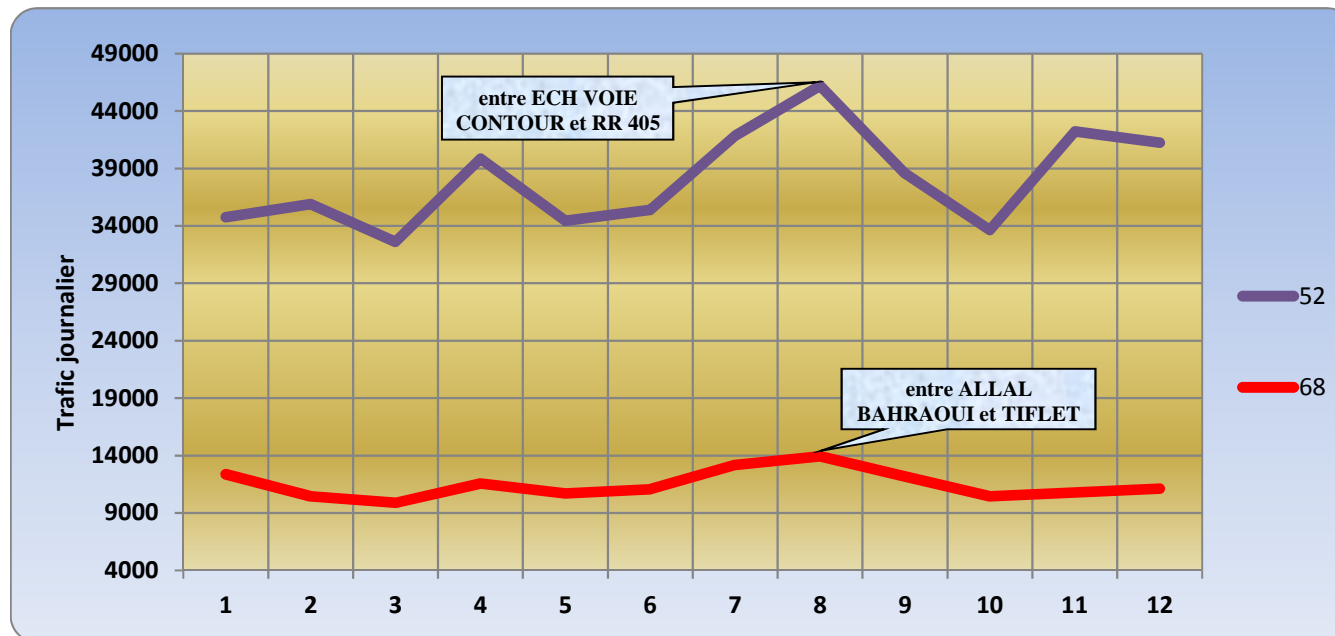
La décomposition par classes de trafic de tout le réseau revêtu couvert par les comptages en 2018 , montre que:

- * La classe T0 à fort trafic (supérieur à 4500 véh ./j.) a été de 23,26%
- * La classe T1 (entre 2000 et 4500 véh./j.) a été de 27,43%
- * La classe T2 (entre 750 et 2000 véh./j.) a été de 24,60%
- * La classe T3 (entre 200 et 750 véh./j.) a été de 19,53%
- et la classe T4 (entre 50 et 200 véh./j.) a été de 5,17%



3° / - VARIATION MENSUELLE DU TRAFIC EN 2018

Le trafic journalier mensuel maximum des postes permanents a été enregistré généralement durant la saison d'été. Pour la Nationale 6 par exemple, entre échangeur de la voie de contournement et la régionale 405, la moyenne journalière du mois d'Août a été supérieure à la moyenne journalière annuelle de 21 % ; elle a été supérieure à la moyenne annuelle de 21 % sur la Nationale 6 entre ALLAL BAHRAOUI et TIFLET



4°/ - VARIATION HEBDOMADAIRE DU TRAFIC EN 2018

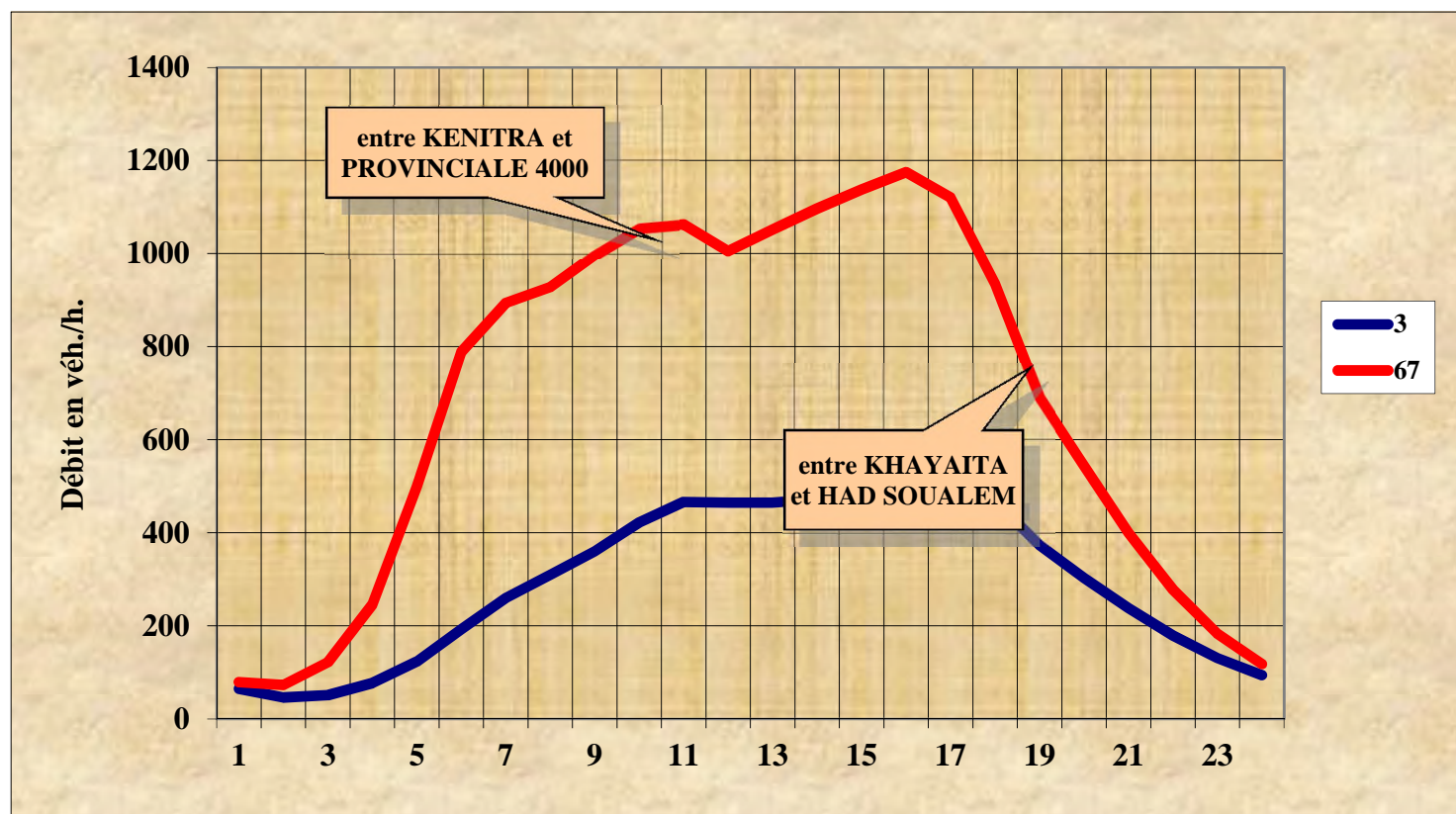
La variation hebdomadaire du trafic est en étroite relation avec la fonction socio-économique de la liaison. Pour la majorité des postes, le débit maximum se manifeste soit un jour de week end soit un jour de souk de la région. Ci-dessous la variation hebdomadaire de la Nationale 8 entre MARRAKECH et RR 210, ainsi qu'entre Provinciale 2011 et Provinciale 2004.



5° - VARIATION HORAIRE DU TRAFIC EN 2018

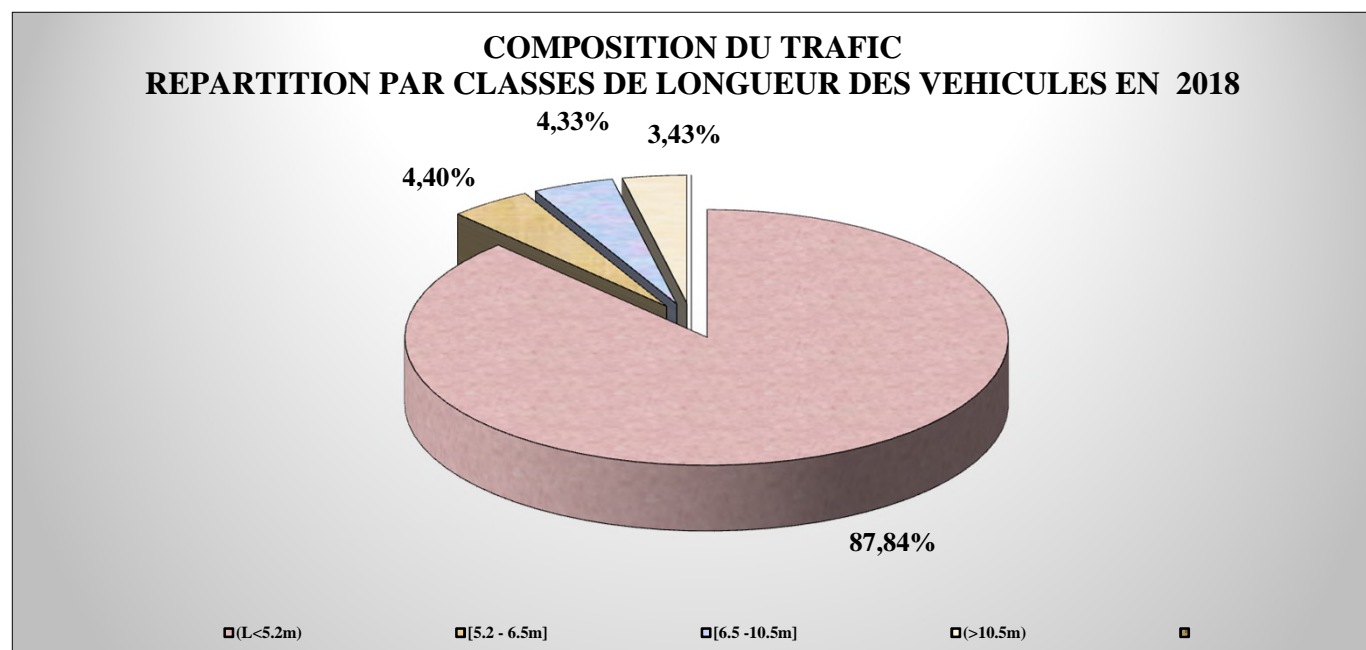
Le profil de la variation horaire du trafic fait ressortir d'une manière générale deux pointes dans la journée: l'une entre 11h. et 13h. et l'autre entre 17h. et 19h.

Ci-dessous à titre d'exemple la variation horaire des postes permanents situés sur la Nationale 1 entre Kenitra et Provinciale 4000 ainsi qu'entre Khayaita et Had Soualem



6° / - Composition du trafic

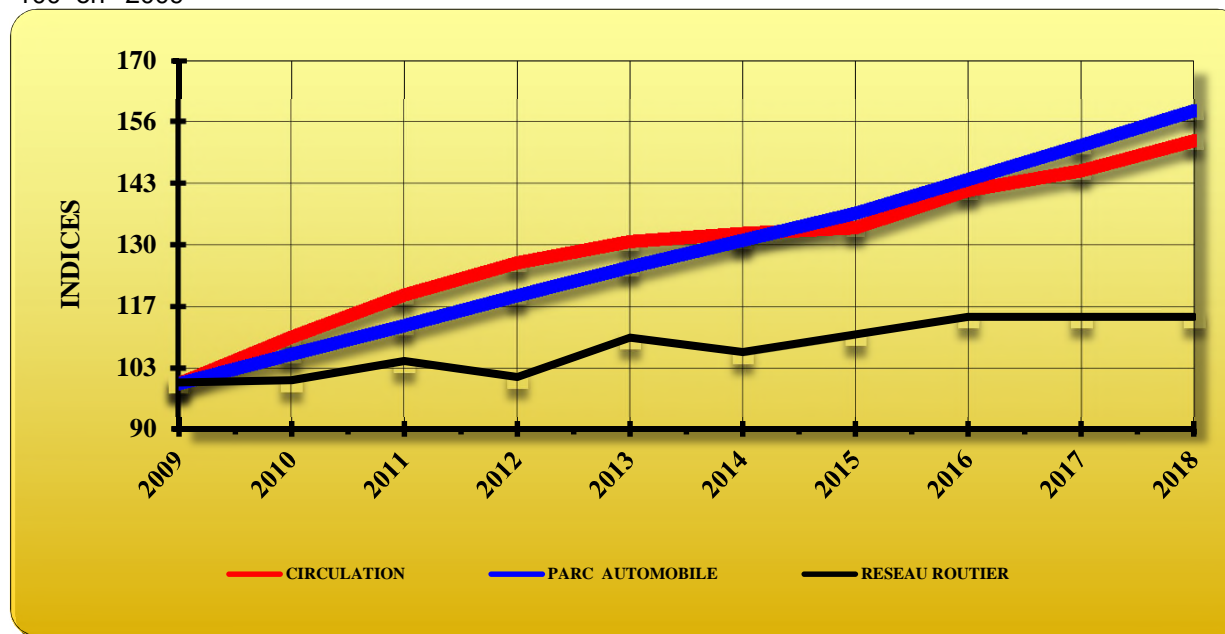
Les sites équipés d'appareils multiboucles ont enregistré la discrimination automatique des véhicules en quatre classes de longueur pendant 663 971 heures de comptage. Cette séparation a permis la répartition des véhicules en classes de longueur comme suit:



	TOTAL	V.L + FOURG. (L<5.2m)	PETITS P.L [5.2 - 6.5m]	P.L+AUTOCARS [6.5 -10.5m]	VEH. ARTICLES (>10.5m)
TRAFIC PAR CLASSE	199972224	175662406	8793003	8664788	6852027
POURCENTAGE	100,00	87,84	4,40	4,33	3,43

7°/-EVOLUTION COMPAREE DE LA CIRCULATION AVEC LES AUTRES INDICATEURS

Le graphique ci-dessous retrace l'évolution depuis 2009 des indices de la circulation, du réseau routier, du parc automobile et de la consommation de carburant avec comme base l'indice 100 en 2009



	2009	2010	2011	2012	2013	2014	2015	2016	2017	2018
CIRCULATION	100,00	109,97	119,08	125,99	130,54	132,30	133,51	141,56	145,81	152,24
PARC AUTOMOBILE	100,00	106,30	112,49	118,96	125,10	130,85	136,63	143,91	151,24	158,71
RESEAU ROUTIER	100,00	100,50	104,66	101,18	109,70	106,60	110,45	114,21	114,21	114,21



CHAPITRE 1

TABLEAU RÉCAPITULATIF DES COMPTAGES

I - TABLEAUX RECAPITULATIFS DES COMPTAGES

Il s'agit des postes ayant fonctionné en **2018** , Ces tableaux sont de deux types

1 - Ceux relatifs aux postes permanents donnant :

- ▶ Les totaux annuels de la circulation écoulee dans l'année et le nombre d'heures de fonctionnement (NBH).

Le trafic moyen journalier annuel des années **2017** et **2018** (TMJA) et la variable annuelle.

- ▶ Le trafic moyen journalier annuel (**TMJA**) est obtenu en multipliant par 24 le nombre total de véhicules enregistré divisé par le nombre d'heures de fonctionnement (**NBH**)

- ▶ Le trafic journalier de pointe enregistré dans l'année (**T.J.MAX**).

2 - Ceux relatifs aux postes périodiques, donnant:

- ▶ Les tableaux du débit écoulé pendant la période de comptage et le nombre d'heures de fonctionnement des postes.
- ▶ Le trafic moyen journalier des deux périodes de comptage: **TMJ1**, pour le 1er semestre et **TMJ2** pour le 2ème semestre.
- ▶ Les facteurs saisonniers relatifs aux deux périodes de comptage du poste concerné.

Ces facteurs sont déduits des comptages du poste permanent de rattachement ; c'est le rapport de la moyenne journalière observée pendant la période considérée du poste de rattachement à sa moyenne journalière annuelle.

- ▶ La moyenne journalière annuelle des postes périodiques :
C'est la moyenne arithmétique des rapports des moyennes journalières observées pendant les deux périodes de comptage sur les facteurs saisonniers correspondants.

$$TMJA = (TMJ1 / F1 + TMJ2)/F2) / 2.$$

**TABLEAU RECAPITULATIF DES COMPTAGES
DES POSTES AYANT FONCTIONNES EN 2018
1°/ POSTES PERMANENTS**

N° DE LA ROUTE	N° DU POSTE	LIEU D'IMPLANTATION		SECTION		TOTAUX		T.M.J.A		VARIA. EN %	TRAFFIC DE POINTE
		P.K	D.P.E	ORIGINE	EXTREMITE	ANNUELS		EN 2017	EN 2018		
						COMPT.	NBH				
1	3	46,2	TANGER	ASILAH	REGIONALE 417	2296578	7819	7077	7049	-0,40	15701
1	7	205,4	KENITRA	SIDI ALLAL TAZI	NATIONALE 4	180924	549	8505	7909	-7,01	9248
1	8	243	KENITRA	KENITRA	PROVINCIALE 4000	799633	923	21135	20792	-1,62	27700
1	14	329,5	BENSLIMANE	BOUZHNIKA	BEN YAKHLEF	2829594	6943	9705	9781	0,78	15848
1	18	431	EL JADIDA	BIR JDID	AZEMMOUR	2396120	8677	6685	6627	-0,87	11896
1	19	491	EL JADIDA	RR 316	SIDI SMAIL	2158319	5977	8851	8666	-2,09	15193
1	46	1042,6	GUELMIME	BOUIZAKARNE	GUELMIME	161940	1549	3386	2509	-25,90	3144
1	47	1300	LAAYOUNE	TAN TAN PLAGES	AKHFENNIR	875984	8741	1714	2405	40,32	4223
1	48	222,4	KENITRA	NATIONALE 4	KENITRA	1365032	1590	20456	20604	0,72	24387
1	67	386	SETTAT	KHAYAITA	HAD SOUALEM	5757360	8375	15940	16498	3,50	25560
1	73	831,21	AGADIR	TAMRI	TAMRAGHT	984813	8425	2641	2805	6,21	6350
1	76	467	EL JADIDA	RP 3410	RR 316	2490251	5593	9371	10685	14,02	16015
1	78	582,5	SAFI	JMAAT SAHIM	TLET BOUGUEDRA	1154848	6951	3982	3987	0,13	7243
1	104	1204,6	TAN TAN	GUELMIME	TAN TAN	135108	1344	2583	2412	-6,62	3196
1	105	1548	LAAYOUNE	LAAYOUNE PORT	LAMSSID	533557	8033	1278	1594	24,73	2323
1	148	657	ESSAOUIRA	BERRAKT ERRADI	ONARA	622048	7110	1749	2099	20,01	3928
1	149	1530	LAAYOUNE	LAAYOUNE	LAAYOUNE PORT	2493307	8746	5645	6841	21,19	8369
1	155	712,4	ESSAOUIRA	ONARA	SMIMO	197928	1056	3487	4498	28,99	6403
1	165	927	CHTOUKA	AIT MELLOUL	INCHADEN	5792830	6463	-	21511	-	41565
1	167	189,8	KENITRA	SOUK LARBAA	SIDI ALLAL TAZI	1669865	5675	-	7061	-	11106
1	171	967	TIZNIT	CT 7128 (MASSA)	TIZNIT	1246202	2722	-	10987	-	19435
2	2	30,3	TETOUAN	FANDAK	TETOUAN	5609628	8159	16750	16500	-1,49	36006
2	32	434,8	NADOR	TIZTOUTINE	SELOUANE	350054	990	10175	8486	-16,60	9600
2	34	567,99	OUIDJA	AHFIR	OUIDJA	2479135	3310	19047	17975	-5,63	25347
2	72	276,75	AL HOCEIMA	ISSAKEN	BENI HDIFA RP 5207	356821	8136	1019	1052	3,24	1859
2	75	319,2	AL HOCEIMA	AJDIR	REGIONALE 610	501183	1257	11975	9569	-20,09	10528
2	133	113	CHEFCHAOUEN	DERDARA	BAB TAZA	240634	1286	3954	4490	13,56	5487
2	168	334	AL HOCEIMA	REGIONALE 610	BNI BOUAYACH	1182566	5963	-	4759	-	9228
2	170	11,3	TANGER	PROVINCIALE 4613	FANDAK	6471585	5317	-	29211	-	45735
4	100	153,4	FES	RP 5009	FES (RN 6)	998662	5777	3925	4148	5,68	7105
6	11	71,38	KHEMISSSET	TIFLET	KHEMISSSET	2519573	7999	7538	7559	0,28	10192

**TABLEAU RECAPITULATIF DES COMPTAGES
DES POSTES AYANT FONCTIONNES EN 2018
1°/ POSTES PERMANENTS**

N° DE LA ROUTE	N° DU POSTE	LIEU D'IMPLANTATION		SECTION		TOTAUX		T.M.J.A		VARIA. EN %	TRAFFIC DE POINTE
		P.K	D.P.E	ORIGINE	EXTREMITE	ANNUELS		EN 2017	EN 2018		
						COMPT.	NBH				
6	26	187	FES	PR 5013	NATIONALE 4	3092349	7624	9433	9734	3,19	14327
6	27	276	TAZA	BIR TAMTAM	OUED AMLIL	789054	6488	2926	2918	-0,27	3940
6	28	111,7	MEKNES	KHEMISSET	REGIONALE 705	729444	3936	4578	4447	-2,86	6877
6	35	530,5	OUJDA	GERATOIRE AUTOROUTE	OUJDA	673643	2636	6333	6133	-3,16	10683
6	52	14,31	RABAT	ECH VOIE CONTOUR	RR 405	12893203	8070	35029	38344	9,46	65969
6	63	212	FES	FES	RP 5027	448329	1866	6512	5766	-11,46	7675
6	68	43	KHEMISSET	ALLAL BAHRAOUI	TIFLET	3498543	7290	11463	11517	0,47	18912
6	87	8,6	RABAT	RABAT	ECH VOIE CONTOUR	8683600	6796	29161	30666	5,16	49863
6	90	150	MEKNES	RN 13	LAMHAYA	73801	144	9920	12300	23,99	14866
6	94	23,5	KHEMISSET	RR 405	ALLAL BAHRAOUI	7526282	6232	27434	28984	5,65	50934
6	101	179	FES	PROVINCIALE 7073	RP 5013	2635107	7527	8396	8402	0,07	10806
6	141	436	TAOURIRT	PROVINCIALE 6042	REGIONALE 603	128377	1208	2744	2550	-7,07	3056
7	137	133,95	MARRAKECH	LIMITE EL KALAA	MARRAKECH	5775475	6900	18540	20088	8,35	25933
8	23	432	BENI-MELLAL	RR 304 AFOURAR	NATIONALE 11	511544	1343	9797	9141	-6,70	11881
8	24	773,743	TAOUNATE	BARRAGE IDRIS I	REGIONALE 408	1684312	5662	7152	7139	-0,18	14946
8	29	627,5	IFRANE	M RIRT	AZROU	661576	7966	1998	1993	-0,25	3706
8	38	198,6	CHICHAOUA	CHICHAOUA	PROVINCIALE 2011	341390	1800	4217	4551	7,92	4869
8	39	260	MARRAKECH	MARRAKECH	TAMELELT	5497552	7976	13962	16542	18,48	26864
8	41	172	CHICHAOUA	IMIN-TANOUTE	CHICHAOUA	700409	3806	4492	4416	-1,69	6079
8	70	352	EL KELAA	EL KALAA	RR 307	3259328	7885	4701	9920	111,02	17132
8	129	31	AGADIR	AGADIR INEZGANE	PROVINCIALE 1705	1077439	8305	3041	3113	2,37	6042
8	138	232,8	MARRAKECH	PROVINCIALE 2013	PROVINCIALE 2004	4247342	7340	12962	13887	7,14	20167
8	145	580,62	KHENIFRA	KHENIFRA	M RIRT	1301859	8300	3889	3764	-3,21	7278
8	159	451,7	BENI-MELLAL	BENI-MELLAL	GIRATOIRE AUTOROUTE	2934920	7967	8839	8841	0,02	15560
9	20	73,844	SETTAT	PROVINCIALE 3606	SETTAT	4718822	7017	16087	16139	0,32	24641
9	37	208	EL KELAA	BEN GRIR	SIDI BOU OTHMANE	593874	2159	6110	6601	8,04	8828
9	44	452,43	OUARZAZATE	OUARZAZATE	AGDEZ	292492	5074	1459	1383	-5,21	2411
9	59	42,1	SETTAT	AEROPORT	BERRECHID	4831626	6475	18416	17908	-2,76	25436
9	74	233,8	MARRAKECH	SIDI BOU OTHMANE	MARRAKECH	7697423	8421	18059	21937	21,47	34017
9	108	63,7	SETTAT	BERRECHID	SIDI EL AIDI	1903235	4299	10807	10625	-1,68	15741
9	109	113	SETTAT	RR 314	MECH. BEN ABBOU	859482	4829	3849	4271	10,96	6705

**TABLEAU RECAPITULATIF DES COMPTAGES
DES POSTES AYANT FONCTIONNES EN 2018
1°/ POSTES PERMANENTS**

N° DE LA ROUTE	N° DU POSTE	LIEU D'IMPLANTATION		SECTION		TOTAUX		T.M.J.A		VARIA. EN %	TRAFFIC DE POINTE
		P.K	D.P.E	ORIGINE	EXTREMITE	ANNUELS		EN 2017	EN 2018		
						COMPT.	NBH				
9	118	395,28	OUARZAZATE	IMINI (RP 1512)	NATIONALE 10	491078	5031	2667	2342	-12,19	4846
9	139	423	OUARZAZATE	NATIONALE 10	OUARZAZATE	861685	4833	3998	4279	7,03	6909
9	164	266,92	AL HAOUZ	LIMITE MARRAKECH	AIT OURIR	2486135	6300	-	9470	-	17794
9	169	67	SETTAT	SIDI ELAIDI	PROVINCIALE 3606	1700262	5335	-	7648	-	13735
10	42	17	CHTOUKA	AIT MELLOUL	OULAD TAIMA	4201648	7743	12809	13023	1,67	18079
10	81	634,5	ERRACHIDIA	GOULMIMA	ERRACHIDIA	773576	8096	2051	2293	11,80	4829
10	119	331	OUARZAZATE	TAZNAKHT	OUARZAZATE(RN 9)	196395	5066	1003	930	-7,28	1557
10	158	435	TINGHIR	KLAAT M GOUNA	BOUMALNE DADES	996837	4158	6164	5753	-6,67	13756
11	21	105,25	KHOURIBGA	BEN AHMED	KHOURIBGA	2432118	7439	6751	7846	16,22	15318
11	22	124,06	KHOURIBGA	KHOURIBGA	PROVINCIALE 3202	1671086	6120	6125	6553	6,99	8498
12	111	848	ERRACHIDIA	ALNIF	RISSANI	239424	8758	652	656	0,61	2080
12	112	756	TINGHIR	TAZARINE	ALNIF	320714	8127	931	947	1,72	2572
12	123	375,8	TATA	AKKA	ADIS	276504	3967	1028	1672	62,65	1532
13	1	29,2	TETOUAN	CAPO NEGRO	TETOUAN	10544642	8139	28794	31093	7,98	55859
13	5	58	CHEFCHAOUEN	TETOUAN	RP 4103 (LAGHDIR)	454355	2628	4037	4149	2,77	7518
13	6	120	OUAZZANE	OUEZZANE	AIN DEFALI	697601	6919	2455	2419	-1,47	4433
13	65	285	IFRANE	LIMITE IFRANE	AZROU	985329	5369	4782	4404	-7,90	6914
13	71	16	TETOUAN	FNIDEK	CAPO NEGRO	6329988	7970	16333	19061	16,70	45274
13	82	553,6	ERRACHIDIA	ERRACHIDIA	EDDOUIRA	873615	7406	2735	2831	3,51	5520
13	89	252	MEKNES	REGIONALE 712	RR 716 EL HAJEB	1282235	3034	10592	10142	-4,25	16674
13	110	609,7	ERRACHIDIA	ARFOUD	RISSANI	891564	7980	2472	2681	8,45	6046
13	115	196	MEKNES	NATIONALE 4	PROVINCIALE 7008	127980	1729	2048	1776	-13,28	2447
13	116	259	MEKNES	RR 716 EL HAJEB	LIMITE IFRANE	1778586	8388	4734	5088	7,48	9628
13	127	219	MEKNES	RR 413	MEKNES	725913	2228	8276	7819	-5,52	11803
13	163	233,6	MEKNES	MEKNES	REGIONALE 712	5679254	8476	-	16080	-	29325
14	122	138,3	SMARA	LAAYOUNE	SMARA	80711	2909	630	665	5,56	1242
15	160	230	BOULEMANE	OUTAT EL HAJ	MISSOUR	337289	4685	1244	1727	38,83	1975
15	161	101	GUERSSIF	SAKA	GUERSSIF	1075164	6266	3842	4118	7,18	7090
16	60	11	TANGER	TANGER	KSER SGHIR	1921686	6229	8571	7404	-13,62	19410
16	95	58,1	TETOUAN	RP 4703	FNIDEK RN13	2155183	8695	5573	5948	6,73	13942
16	142	405	NADOR	ZGHANGHAN	NATIONALE 19	693927	3141	5240	5302	1,18	8606

**TABLEAU RECAPITULATIF DES COMPTAGES
DES POSTES AYANT FONCTIONNES EN 2018
1°/ POSTES PERMANENTS**

N° DE LA ROUTE	N° DU POSTE	LIEU D'IMPLANTATION		SECTION		TOTAUX		T.M.J.A		VARIA. EN %	TRAFFIC DE POINTE
		P.K	D.P.E	ORIGINE	EXTREMITE	ANNUELS		EN	EN		
						COMPT.	NBH	2017	2018		
16	144	301	AL HOCEIMA	NATIONALE 2	OUED NEKKOUR	1015730	7529	2941	3237	10,06	9444
16	146	82,5	TETOUAN	MARTIL	OUED LAOU	125534	451	8748	6680	-23,64	7820
16	152	145	CHEFCHAOUEN	LIMITE CHEFCHAOUEN	PROVINCIALE 4111	366089	2400	2437	3660	50,18	8181
17	36	257,7	BOUARFA	TANADRARA	BOUARFA	91596	3376	541	651	20,33	1163
19	135	108	TAOURIRT	LIMITE NADOR	RN 6 TAOURIRT	293754	3102	2425	2272	-6,31	2972
109	124	189	TATA	TATA	ISSAFEN	49457	5000	238	237	-0,42	673
201	80	64,1	SAFI	CHEMAIA	YOUSSOUFIA	1016233	6992	3280	3488	6,34	5903
204	79	4,75	SAFI	SAFI	TLETA (RN 1)	2081410	7001	7254	7135	-1,64	10783
207	85	28	ESSAOUIRA	ESSAOUIRA	TLET EL HANCHANE	830807	4221	3983	4723	18,58	6674
301	134	189,4	SAFI	KHMIS OULAD EL HADJ	ESSAOUIRA	123568	2448	1086	1211	11,51	1914
304	126	64	AZILAL	TANANNT	AZILAL	457352	4869	2393	2254	-5,81	4266
312	99	21,3	KHOURIBGA	KHOURIBGA	OUED ZEM	1775369	7638	5617	5578	-0,69	9226
313	140	13	BENSLIMANE	MOHAMMADIA RP 1	BENSLIMANE	3272051	7051	10609	11137	4,98	14317
322	13	57,54	RABAT	OUED CHERRAT	ECHANGEUR SKHIRAT	2276756	6700	7332	8155	11,22	14512
322	66	42	BENSLIMANE	OUED CHERRAT	PONT BLONDIN	1844040	5898	6927	7503	8,32	14728
413	10	66,8	SIDI KACEM	SIDI KACEM	MEKNES	751816	3989	4417	4523	2,40	6930
413	117	97	MEKNES	MEKNES	NATIONALE 13	461237	2227	5422	4970	-8,34	7738
413	166	23,81	SIDI KACEM	BEL KSIRI	REGIONALE 409	1336972	5767	-	5563	-	10964
417	69	4,5	TANGER	NATIONALE 1	PROVINCIALE 4400	883693	6831	3529	3104	-12,04	5002
503	25	5,854	FES	FES	LIMITE PROVINCE	1795458	3039	14210	14179	-0,22	20079
503	156	18,4	SEFROU	LIMITE PROVINCE	SEFROU	1574285	3742	10624	10096	-4,97	13120
702	113	0,5	ERRACHIDIA	TINGDAD	ARFOUD	448467	8613	1125	1249	11,02	3938
716	102	49	FES	LIMITE PROVINCE	RP 5006	54906	225	4399	5856	33,12	6572
1714	128	49	CHTOUKA	LIMITE PROVINCE	AIT MELLOUL	3632671	8712	8837	10007	13,24	15469
2010	62	36,7	AL HAOUZ	TAHANNAOUT	TNINE OURIKA	232197	2138	2716	2606	-4,05	3573
2022	151	0,9	CHICHAOUA	CHICHAOUA	ECHANGEUR CHICHAOUA	282338	4000	-	1694	-	2955
3038	61	5	CASABLANCA	ACCES AEROPORT	NATIONALE 11	812480	613	27347	31809	16,32	39348
5006	103	15,9	FES	RN 6	RN 6 SIDI HRAZEM	264495	1379	4730	4603	-2,68	6214
5055	131	3,5	FES	AUTOROUTE A2	FES	2452292	4441	9547	13252	38,81	18519

**TABLEAU RECAPITULATIF DES COMPTAGES
DES POSTES AYANT FONCTIONNES EN 2018
2°/ POSTES PERIODIQUES**

N° DE LA ROUTE	N° DU POSTE	LIEU D'IMPLANTATION		SECTION		TOTAUX ANNUELS		T.M.J.		FACTEURS		T.M.J.A
		P.K	D.P.E	ORIGINE	EXTREMITE	COMPT.	NBH	TMJ1	TMJ2	SAISONNIERS		
										f1	f2	
417	1002	43,5	TETOUAN	PROVINCIALE 4400	FANDAK RR 417	24489	216	3052	-	1,12	1,00	2721
4701	1003	13	TETOUAN	ANJRA	KSER SGHRIR	17624	145	2917	-	1,00	1,00	2917
4704	2010	1	TANGER	REGIONALE 417	BGHAGHZA	3095	197	373	-	0,99	1,00	377
410	4006	65	CHEFCHAOUEN	TANAGOUB	PROVINCIALE 4403	5089	239	511	-	1,00	1,00	511
412	5002	3	CHEFCHAOUEN	ACCES NORD DE CHEFCHAOUEN		23576	192	2947	-	1,00	1,00	2947
412	5003	10,4	CHEFCHAOUEN	CHEFCHAOUEN	DERDARA	33790	240	3379	-	1,00	1,00	3379
13	5011	77	OUAZZANE	PROVINCIALE 4103 (LAGHDIR)	PROVINCIALE 4101 BRIKCHA	27968	192	3496	-	1,00	1,00	3496
13	5012	96	OUAZZANE	PROVINCIALE 4101 BRIKCHA	OUEZZANE	31801	190	4017	-	1,00	1,00	4017
408	6004	62	OUAZZANE	OUEZZANE	MJARA (RP 4232)	8038	191	864	-	0,86	1,00	1010
13	6005	181,75	SIDI KACEM	JORF EL MELHA	NATIONALE 4	15604	190	1704	-	0,86	1,00	1971
3038	6100	1,05	CASABLANCA	MEDIOUNA RN 9	ACCES AEROPORT	160834	503	7674	-	1,00	1,00	7674
411	6801	112	KHEMISSET	SIDI YAHYA	TIFLET	49928	502	2819	-	1,18	1,00	2387
4248	7006	17	KENITRA	SIDI YAHYA	MOGHRANE	9387	189	1222	-	1,03	1,00	1192
4002	8009	1,5	RABAT	NATIONALE 1	PROVINCIALE 4033	51003	218	6867	-	1,22	1,00	5615
4002	8010	6,2	RABAT	PROVINCIALE 4033	AUTOROUTE A5	31474	218	4191	-	1,21	1,00	3465
413	9006	10,8	SIDI KACEM	SOUK LARBAA	BEL KSIRI	43557	189	5531	-	1,00	1,00	5531
4240	9008	45,8	SIDI KACEM	KHENICHET	HAD KOURT	8950	240	940	-	1,05	1,00	895
4232	9009	13,62	SIDI KACEM	BEL KSIRI	PROVINCIALE 4516	15752	192	1969	-	1,00	1,00	1969
408	9013	93	OUAZZANE	NATIONALE 13	REGIONALE 408	11768	192	1471	-	1,00	1,00	1471
5007	10000	8,9	FES	RP 5013	RP 5003	19267	191	2722	-	1,12	1,00	2421
13	10001	210	MEKNES	PROVINCIALE 7008	RR 413	53085	406	2789	2787	0,88	0,90	3138
4	10002	82	SIDI KACEM	SIDI KACEM	COL DE ZEGGOTA	18800	192	2169	-	0,92	1,00	2350
413	10005	56,3	SIDI KACEM	REGIONALE 409	SIDI KACEM	34736	192	5703	-	1,31	1,00	4342
1100	10600	37,4	DAKHLA	NATIONALE 1	BIRANZARANE	2176	192	282	-	1,04	1,00	272
11	10702	69,54	SETTAT	RIAH	BENAHMED	51210	216	4839	-	0,85	1,00	5690
3606	10703	20	SETTAT	NATIONALE 11	RN 9 SETTAT	20160	336	1255	-	0,87	1,00	1440
3606	10704	17,7	SETTAT	EL GARA	NATIONALE 11	9605	340	678	678	1,00	1,00	678
3625	10705	16	SETTAT	MEDOUNA RN9	RIAH RN11	26904	333	2037	1809	1,00	0,98	1939

**TABLEAU RECAPITULATIF DES COMPTAGES
DES POSTES AYANT FONCTIONNES EN 2018
2°/ POSTES PERIODIQUES**

N° DE LA ROUTE	N° DU POSTE	LIEU D'IMPLANTATION		SECTION		TOTAUX ANNUELS		T.M.J.		FACTEURS		T.M.J.A
		P.K	D.P.E	ORIGINE	EXTREMITE	COMPT.	NBH	TMJ1	TMJ2	SAISONNIERS		
										f1	f2	
13	11000	626,7	ERRACHIDIA	RISSANI	TAOUZ	22960	414	1116	2255	1,41	1,21	1331
7107	11001	0,5	ERRACHIDIA	CIRCUIT TOURISTIQUE ERRISSANI	RISSANI	5012	168	663	-	0,93	1,00	716
402	11005	15	KHEMISSET	NATIONALE 6	REGIONALE 701	16451	380	1236	-	1,19	1,00	1039
402	11006	2	KHEMISSET	NATIONALE 6	ARBAA OUED BAHT	39050	668	1613	-	1,15	1,00	1403
12	11200	794,6	TINGHIR	ALNIF	MSISSI	6707	289	580	-	1,04	1,00	557
702	11300	84	ERRACHIDIA	ARFOUD	MERZOUGA	21674	338	1903	1013	0,91	1,04	1539
7106	11301	0,2	ERRACHIDIA	TINJDAD	AIT HANI	2422	168	296	-	0,86	1,00	346
7105	11302	0,3	ERRACHIDIA	GOULMIMA	TOUROUG	7537	354	374	530	0,80	0,95	511
7101	11303	0,5	ERRACHIDIA	GOULMIMA	AMILLAGO	14565	360	1032	906	0,95	1,06	971
601	11304	206,76	ERRACHIDIA	MISOUR	BOUDNIB	17221	408	184	1844	0,94	1,01	1013
1510	11800	11	OUARZAZATE	AGOUIM	DOUAR ESSOUR	2107	193	262	-	1,00	1,00	262
401	12000	25	RABAT	AIN AOUDA RP 4025	PROVINCIALE 4301	39055	219	4280	-	1,00	1,00	4280
401	12005	15,71	RABAT	RABAT	AIN AOUDA RP 4025	77808	218	8566	-	1,00	1,00	8566
403	12009	3	RABAT	TEMARA	SIDI YAHIA	186588	190	23569	-	1,00	1,00	23569
4036	12010	9,01	RABAT	SIDI YAHIA	AIN AOUDA	84812	262	7769	-	1,00	1,00	7769
4025	12012	23	RABAT	AKREUCH	AIN AOUDA	45749	239	4594	-	1,00	1,00	4594
4008	12013	5	RABAT	NATIONALE 6	LAC BOUREGREG	12761	188	1629	-	1,00	1,00	1629
403	12018	20,5	RABAT	SIDI YAHIA	SIDI BETTACH	24964	404	1483	-	1,00	1,00	1483
4001	12019	6	RABAT	SKHIRAT	SIDI BETTACHE	55704	528	2532	-	1,00	1,00	2532
14	12201	133,3	SMARA	NATIONALE 5	SMARA	3087	168	441	-	1,00	1,00	441
3111	12601	9	AZILAL	TIMOULILTE	REGIONALE 306	11701	311	1158	649	1,00	1,00	903
306	12602	20,7	AZILAL	OUAOUIZAGHT	ELKSIBA	1530	161	228	-	1,00	1,00	228
302	12603	241	AZILAL	TILOUGUITTE	OUAOUIZAGHT	5214	258	485	-	1,00	1,00	485
3102	12607	2	AZILAL	REGIONALE 307	PROVINCIALE 3105	8415	216	935	-	1,00	1,00	935
3100	12608	1	AZILAL	REGIONALE 307	AIT ATTAB	1602	216	178	-	1,00	1,00	178
3100	12609	41	AZILAL	AIT ATTAB	REGIONALE 304	11273	356	1013	508	1,00	1,00	760
1009	12800	16	CHTOUKA	NATIONALE 10	REGIONALE 105	115477	505	5164	5812	1,00	1,00	5488
1007	12801	44	CHTOUKA	NATIONALE 10	LIMITE CHTOUKA	19762	471	1164	850	1,00	1,00	1007

**TABLEAU RECAPITULATIF DES COMPTAGES
DES POSTES AYANT FONCTIONNES EN 2018
2°/ POSTES PERIODIQUES**

N° DE LA ROUTE	N° DU POSTE	LIEU D'IMPLANTATION		SECTION		TOTAUX ANNUELS		T.M.J.		FACTEURS		T.M.J.A
		P.K	D.P.E	ORIGINE	EXTREMITE	COMPT.	NBH	TMJ1	TMJ2	SAISONNIERS		
										f1	f2	
105	12802	89	CHTOUKA	AIT BAHA	LIMITE CHTOUKA	10035	457	737	318	1,00	1,00	527
1900	12803	120,5	CHTOUKA	IDA OUGNIDIF	BIOUGRA	4223	381	217	315	1,00	1,00	266
8	12900	13,2	AGADIR	AGADIR INEZGANE	ECHANGEUR	193395	360	12175	13612	1,00	1,00	12893
1708	12901	44	AGADIR	LIMITE PROVINCE	NATIONALE 8	46275	360	3085	-	1,00	1,00	3085
8	12902	6,6	AGADIR	AGADIR	FIN AGGLOM2RATION	164932	731	4758	6072	1,00	1,00	5415
1010	12903	2	AGADIR	RN 8	RP 1705	60420	382	3880	3712	1,00	1,00	3796
322	13001	62,94	RABAT	ECHANGEUR SKHIRAT	OUED YQUEM	252318	528	11141	-	0,97	1,00	11469
2	13300	83,1	TETOUAN	ZINAT	LIMITE TETOUAN	54745	191	10216	-	1,49	1,00	6879
301	13400	203	ESSAOUIRA	LIMITE PROVINCE	MOLAY BOUZRAKTOUNE	7207	188	740	-	0,80	1,00	920
301	13401	250,8	ESSAOUIRA	MOLAY BOUZRAKTOUNE	ESSAOUIRA	8768	192	1040	-	0,95	1,00	1096
7	13700	117	MARRAKECH	REGIONALE 204	LIMITE EL KALAA	84007	263	8944	-	1,17	1,00	7666
2006	13800	9	MARRAKECH	MARRAKECH	G HAR TOUR	49482	216	6509	-	1,18	1,00	5498
2011	13802	6	MARRAKECH	NATIONALE 8	SIDI ZOUINE	10696	191	1995	-	1,48	1,00	1344
404	14003	10	KHEMISSSET	KHEMISSSET	MAAZIZ	62292	625	2376	-	0,99	1,00	2392
1	14005	305,65	RABAT	SKHIRAT	BOUZNIKA	88345	308	6884	-	1,00	1,00	6884
PE	14100	1	TAOURIRT	ECHANG AUTOROUTE	NATIONALE 6	4339	309	303	-	0,90	1,00	337
16	14400	257,8	AL HOCEIMA	JEBHA	NATIONALE 2	9964	218	1014	-	0,92	1,00	1097
16	14600	101	TETOUAN	AZLA	LIMITE CHEFCHAOUEN	19629	175	2500	-	0,93	1,00	2692
3004	15000	2	MOHAMMEDIA	CASABLANCA	AIN HARROUDA	140216	215	15652	-	1,00	1,00	15652
2001	15001	5	CHICHAOUA	SIDI MOKHTAR	OULED MOUMNA	10749	222	1162	-	1,00	1,00	1162
1	15006	343,7	MOHAMMEDIA	BEN YAKHLEF	AIN HARROUDA	179943	334	12930	-	1,00	1,00	12930
9	15011	2,5	MOHAMMEDIA	MOHAM.RR 322	AIN HARROUDA	146896	305	11559	-	1,00	1,00	11559
3000	15014	6,1	MOHAMMEDIA	CASABLANCA	MOHAMMADIA	19153	215	2138	-	1,00	1,00	2138
214	15500	131,8	ESSAOUIRA	IMINTLIT	SMIMOU	5797	188	740	-	1,00	1,00	740
2201	15501	20,5	ESSAOUIRA	EL GHAZOUA	SIDI AHMED SAYEH	13529	382	627	1073	1,00	1,00	850
703	15800	49,8	TINGHIR	REGIONALE 706	AIT HANI	4992	384	320	305	1,00	1,00	312
10	15802	512,5	TINGHIR	TINGHIR	REGIONALE 113	67806	569	2809	2911	1,00	1,00	2860
3627	16002	12,5	SETTAT	DAR EL MILOUDI	EL GARA	26261	334	1748	2026	1,00	1,00	1887

**TABLEAU RECAPITULATIF DES COMPTAGES
DES POSTES AYANT FONCTIONNES EN 2018
2°/ POSTES PERIODIQUES**

N° DE LA ROUTE	N° DU POSTE	LIEU D'IMPLANTATION		SECTION		TOTAUX ANNUELS		T.M.J.		FACTEURS		T.M.J.A
		P.K	D.P.E	ORIGINE	EXTREMITE	COMPT.	NBH	TMJ1	TMJ2	SAISONNIERS		
										f1	f2	
3016	16003	4	CASABLANCA	RR 315	RN 9	256601	311	19802	-	1,00	1,00	19802
3009	17000	2,3	CASABLANCA	BOUSKOURA	RP 3007	46568	194	5761	-	1,00	1,00	5761
1	17001	376,7	CASABLANCA	CASABLANCA	KHAYAITA	430951	552	17685	19789	1,00	1,00	18737
1	17007	395,9	SETTAT	HAD SOUALEM	BIR JDID	87941	168	12563	-	1,00	1,00	12563
3020	17011	6	CASABLANCA	RR 315	RN 11	10278	72	3426	-	1,00	1,00	3426
318	18002	28	EL JADIDA	EL JADIDA	BIR BABBOUCH	23516	404	1036	1363	0,76	0,95	1397
303	18003	1,5	EL JADIDA	BIR JDID	SIDI SAID MAACHOU	81900	493	4179	4800	1,40	0,96	3987
320	18004	71	EL JADIDA	T'NINE CHTOUKA	AZEMMOUR	88060	430	4230	4079	0,76	0,95	4915
3601	18006	17,4	SETTAT	OULED ABBOU	REGIONALE 303	7539	168	958	-	0,89	1,00	1077
1	19001	530	EL JADIDA	SIDI SMAIL	KHMIS ZMAMRA	85770	432	5319	-	1,12	1,00	4765
1	19002	542	EL JADIDA	KHMIS ZMAMRA	RP 2302	77606	547	3384	-	0,99	1,00	3405
7	19003	18	EL JADIDA	SIDI SMAIL	SIDI BENNOUR	41414	215	5547	-	1,20	1,00	4623
7	19004	52	EL JADIDA	SIDI BENNOUR	BOUCHANE	38916	432	2417	-	1,12	1,00	2162
316	19005	14,1	EL JADIDA	NATIONALE 1	BOULAOUANE	32292	310	2473	-	0,99	0,96	2500
301	19007	37	EL JADIDA	EL JORF	OUALIDIA	53588	479	2744	2555	0,97	1,00	2685
202	19008	94	EL JADIDA	KHMIS ZMAMRA	SIDI BENNOUR	83608	645	3471	3069	1,00	1,12	3111
202	19009	100	EL JADIDA	SIDI BENNOUR	BOULAOUANE	86039	670	2859	3054	0,92	1,00	3082
202	19010	66	EL JADIDA	T'NINE GHARBIA	KHMIS ZMAMRA	113426	716	3944	-	1,04	1,00	3802
3427	19012	1,1	EL JADIDA	NATIONALE 1	AZEMMOUR	103644	575	4537	4005	0,98	1,00	4326
303	19013	67	EL JADIDA	HAD OULED FREJ	ARBAA MEKRES	50949	612	2001	1827	1,00	0,92	1998
201	19014	131,9	EL JADIDA	YOUSSOUFIA	SIDI BENNOUR	57465	524	2836	2625	0,92	1,21	2632
303	19015	106	EL JADIDA	ARBAA MEKRES	NATIONALE 1	52152	477	2412	-	0,92	1,00	2624
316	20000	122,7	SETTAT	RN 9 SETTAT	RASS EL AIN	16842	215	1827	-	0,97	1,00	1880
9	20001	83	SETTAT	SETTAT	RR 314	109004	503	4600	4751	0,88	0,92	5201
3602	20006	28	SETTAT	BERRECHID	EL GARA	36644	333	2907	2296	1,00	0,97	2641
309	21002	42,91	BENI-MELLAL	RR 310	FKIH BEN SALAH	18571	196	2010	-	0,88	1,00	2274
312	21004	42,22	KHOURIBGA	OUED ZEM	BOUJAAD	30736	192	3365	-	0,88	1,00	3842
401	21005	139,3	KHOURIBGA	ZHILIGA	OUED ZEM	36805	433	2217	1659	1,15	0,77	2040

**TABLEAU RECAPITULATIF DES COMPTAGES
DES POSTES AYANT FONCTIONNES EN 2018
2°/ POSTES PERIODIQUES**

N° DE LA ROUTE	N° DU POSTE	LIEU D'IMPLANTATION		SECTION		TOTAUX ANNUELS		T.M.J.		FACTEURS		T.M.J.A
		P.K	D.P.E	ORIGINE	EXTREMITE	COMPT.	NBH	TMJ1	TMJ2	SAISONNIERS		
										f1	f2	
3513	21006	8	KHOURIBGA	REGIONALE 401	REGIONALE 312	13378	191	2119	-	1,26	1,00	1681
3305	21008	34	SETTAT	OULED ZIANE RP 3315	EL GARA	28700	168	4246	-	1,04	1,00	4100
316	21009	155	SETTAT	RASS EL AIN	BEN AHMED	15580	167	2203	-	0,98	1,00	2239
311	21010	62	KHENIFRA	PROVINCIALE 3519	MOULAY BOUAZZA	21132	432	1088	-	0,93	1,00	1174
710	21011	78,4	KHOURIBGA	SIDI LAMINE (P3512)	BOUJAAD	16161	195	1816	-	0,91	1,00	1989
309	21012	5,5	KHOURIBGA	OUED ZEM	RR 310	34295	289	2568	-	0,90	1,00	2848
403	21014	127,5	KHOURIBGA	PROVINCIALE 3507	KHOURIBGA	19448	408	1019	1135	1,13	0,82	1144
311	21015	2,6	KHOURIBGA	OUED ZEM	PROVINCIALE 3519	155950	1200	2712	2726	0,81	0,95	3119
403	21016	133	KHOURIBGA	ECHANG. AUTOROUTE	KHOURIBGA	46713	455	2673	-	1,08	1,00	2464
309	22001	62,62	BENI-MELLAL	FKIH BEN SALAH	OULAD NEMA	196375	623	10083	5774	1,10	0,97	7565
3224	22003	57,14	BENI-MELLAL	SOUK SEBT OULED NEMMA	NATIONALE 8	54805	485	2702	2680	1,00	0,98	2712
3224	22005	46	BENI-MELLAL	PROVINCIALE 3207	SOUK ESSABT OULED ENNAMA	32705	194	3967	-	0,98	1,00	4046
3503	22007	17	KHOURIBGA	D. EL KHARROUBA	NATIONALE 11	10395	258	-	914	1,00	0,94	967
3514	22008	40	KHOURIBGA	OUED ZEM	EL FOQRA	6291	547	-	282	0,89	1,02	276
306	23003	1	AZILAL	BIN EL OUIDANE	OUAOUIZAGHT	19524	641	1004	458	1,00	1,00	731
3107	23004	2	AZILAL	AZILAL	AIT M'HAMED	25032	562	905	1233	1,00	1,00	1069
3105	23006	75,14	AZILAL	AIT AATAB	REGIONALE 304	29971	547	779	1871	1,02	1,00	1315
8	23012	384	BENI-MELLAL	RR 307	RR 309	75081	438	4445	3783	1,00	1,00	4114
304	23013	131,2	BENI-MELLAL	AFOURAR	NATIONALE 8	70666	529	3050	3363	1,00	1,00	3206
3222	23015	5	BENI-MELLAL	BENI-MELLAL	NATIONALE 11	151879	496	3919	11126	1,10	1,00	7349
8	23017	417	BENI-MELLAL	RR 309	RR 304 AFOURAR	34678	215	3871	-	1,00	1,00	3871
11	23019	157	BENI-MELLAL	PROVINCIALE 3202	REGIONALE 308	40401	216	4489	-	1,00	1,00	4489
308	23021	133	BENI-MELLAL	FKIH BEN SALAH	PROVINCIALE 3210	40278	439	2540	1865	1,00	1,00	2202
3222	23022	8	BENI-MELLAL	NATIONALE 11	PROVINCIALE 3213	58867	431	3492	2998	1,00	0,98	3278
8	23023	509	BENI-MELLAL	REGIONALE 317	REGIONALE 503	37328	213	4206	-	1,00	1,00	4206
306	23024	92	BENI-MELLAL	OUAOUIZAGHT	BOUNOUAL RR 317	4158	409	204	284	1,00	1,00	244
308	23025	150	BENI-MELLAL	PROVINCIALE 3210	KASBA TADLA R 312	34803	505	1481	1828	1,00	1,00	1654
3208	23027	20	BENI-MELLAL	PROVINCIALE 3225	GHRAM ALLAM	37193	209	3665	-	0,86	1,00	4271

**TABLEAU RECAPITULATIF DES COMPTAGES
DES POSTES AYANT FONCTIONNES EN 2018
2°/ POSTES PERIODIQUES**

N° DE LA ROUTE	N° DU POSTE	LIEU D'IMPLANTATION		SECTION		TOTAUX ANNUELS		T.M.J.		FACTEURS		T.M.J.A
		P.K	D.P.E	ORIGINE	EXTREMITE	COMPT.	NBH	TMJ1	TMJ2	SAISONNIERS		
										f1	f2	
3208	23028	40	BENI-MELLAL	GHRAM ALLAM	LAKSSIBA	49808	430	2654	2906	1,00	1,00	2780
3222	23029	26	BENI-MELLAL	PROVINCIALE 3213	REGIONALE 309	68155	430	3333	4192	0,98	1,00	3804
3206	23031	2	BENI-MELLAL	LAKSSIBA	GHRAM EL ALLAM	31420	480	1507	1636	1,00	1,00	1571
3226	23033	2	BENI-MELLAL	NATIONALE 8	PROVINCIALE 3222	49270	624	1444	2271	0,95	1,00	1895
3225	23034	11,9	BENI-MELLAL	BENI-MELLAL	TAGHZIRT	21410	215	2390	-	1,00	1,00	2390
3208	23035	7	BENI-MELLAL	BENIMELLAL	RP 3225	51014	426	3453	1971	1,00	0,86	2874
3105	23036	20	AZILAL	NATIONALE 8	AIT AATAB	8096	192	1012	-	1,00	1,00	1012
509	24001	56	AL HOCEIMA	NATIONALE 8	KETAMA	129216	768	4260	3659	0,96	1,00	4038
8	24002	909	AL HOCEIMA	LIMITE TAOUNATE	TARGUIST (RN2)	15884	456	837	835	1,00	1,00	836
5205	24003	21,5	AL HOCEIMA	NATIONALE 2	TORRES	9196	242	631	-	0,69	1,00	912
8	24006	813,15	TAOUNATE	CENTRE TAOUNATE	ZRIZER	124909	553	5739	4860	1,11	0,86	5421
510	24008	6,1	TAOUNATE	NATIONALE 8	BENI OULID	39324	483	1604	2000	0,81	1,04	1954
508	24009	8,7	TAOUNATE	NATIONALE 8	RAS-EL-OUED	15690	289	1505	-	1,15	1,00	1303
506	24016	82,8	TAOUNATE	OULJA	RN 8	28047	1875	325	325	0,90	0,90	359
508	24022	0,2	TAOUNATE	RN 8	TISSA	17302	265	2134	-	1,36	1,00	1567
503	25002	119,7	BOULEMANE	BOULEMANE	PROVINCIALE 5108	15732	381	897	1018	0,93	1,00	991
503	25003	153,8	BOULEMANE	PROVINCIALE 5108	NATIONALE 13	3390	382	213	189	1,00	0,89	213
502	25007	10	BOULEMANE	AIT MHAND RR 503	EL MISS MARMOUCHA	48790	574	271	482	1,00	0,13	2040
502	25009	118	BOULEMANE	EL MISS MARMOUCHA	OUTAT EL HAJ	2843	377	193	164	0,97	1,00	181
6	26001	191,2	FES	NATIONALE 4	FES	180288	256	11627	11627	0,69	0,69	16902
4	26002	147,6	FES	PROVINCIALE 5001	RP 5009	95537	446	4590	5191	0,90	1,00	5141
5007	26003	0,2	FES	FES (RN 6)	RP 5013	49636	447	2854	3141	1,00	1,27	2665
5013	26005	9,1	FES	RP 5007	RR 716	35691	256	4199	4199	1,25	1,26	3346
5015	26006	0,1	FES	RP 5013	RR 716	10256	258	1027	-	1,08	1,00	954
6	27001	311	TAZA	OUED AMLIL	TAZA	74857	186	9659	-	1,00	1,00	9659
6	27002	345	TAZA	TAZA	GUERCIF	36135	360	2685	-	1,11	1,00	2409
510	27008	107	TAZA	BOUGHARD	AKNOUL	110105	521	393	9659	0,81	1,00	5072
5407	27009	2	TAZA	RN6	TAHLA	12200	335	927	-	1,06	1,00	874

**TABLEAU RECAPITULATIF DES COMPTAGES
DES POSTES AYANT FONCTIONNES EN 2018
2°/ POSTES PERIODIQUES**

N° DE LA ROUTE	N° DU POSTE	LIEU D'IMPLANTATION		SECTION		TOTAUX ANNUELS		T.M.J.		FACTEURS		T.M.J.A
		P.K	D.P.E	ORIGINE	EXTREMITE	COMPT.	NBH	TMJ1	TMJ2	SAISONNIERS		
										f1	f2	
718	28001	1	MEKNES	ACCES OUEST DE MEKNES		43564	287	4354	-	1,20	1,00	3643
705	28003	4	MEKNES	MEKNES RN 6	PROVINCIALE 7022	12159	216	1514	-	1,12	1,00	1351
6	28005	126	MEKNES	REGIONALE 705	RN 13	95266	333	5326	-	0,78	1,00	6866
701	28007	4	MEKNES	MEKNES RR 718	REGIONALE 402	37272	288	2337	-	0,75	1,00	3106
13	29003	331	IFRANE	JBEL HABRI (RP 7231)	ZAIDA	45208	402	1777	1777	0,65	0,67	2699
8	29004	666,1	IFRANE	AZROU	IFRANE	86088	388	5693	-	1,07	1,00	5325
7311	29005	2	IFRANE	NATIONALE 8	AIN LEUH	13745	377	726	-	0,83	0,72	875
707	29006	38	IFRANE	LIMITE PROVINCE	REGIONALE 503	17260	212	2009	-	1,03	1,00	1954
8	29008	554	KHENIFRA	REGIONALE 317	KHENIFRA	47630	240	3597	-	0,76	1,00	4763
712	29009	55	KHENIFRA	REGIONALE 402	M RIRT (RP 7302)	19009	165	2886	-	1,04	1,00	2765
317	29010	2	BENI-MELLAL	NATIONALE 8	LAKSSIBA	39187	526	1956	1980	1,14	1,06	1788
15	30001	314,5	BOULEMANE	MISSOUR	NATIONALE 13	9980	430	487	628	1,00	1,00	557
5108	30003	4,2	BOULEMANE	REGIONALE 503	PRPVINCIALE 5113	17397	565	657	822	1,00	1,00	739
5108	30007	60	BOULEMANE	PRPVINCIALE 5113	RN 15 (MISSOUR)	6272	192	784	-	1,00	1,00	784
606	30008	172,4	BOULEMANE	LIMITE PROVINCE	NATIONALE 15	664	192	83	-	1,00	1,00	83
5131	30009	0,5	BOULEMANE	OUTAT EL HAJ	FRETESSA	13128	576	588	506	1,00	1,00	547
601	30013	12	BOULEMANE	MISOUR	TALSINT	4096	192	512	-	1,00	1,00	512
6202	31004	3	NADOR	NATIONALE 16	PROVINCIALE 6209	24090	334	1731	-	1,00	1,00	1731
2	32001	289,6	AL HOCEIMA	BENI HDIFA RP 5207	AJDIR	17102	515	638	957	1,00	1,00	797
603	32007	15,5	NADOR	HASSI BERKANE	PROVINCIALE 6008	6188	357	416	-	1,00	1,00	416
19	32008	26	NADOR	NATIONALE 2 SELOUNE	HASSI BERKANE	177178	2661	2133	1033	0,99	0,99	1598
6204	32016	10	NADOR	NATIONALE 19	NATIONALE 2	50190	360	3451	-	1,03	1,00	3346
19	32017	58	NADOR	HASSI BERKANE	LIMITE NADOR	14550	360	956	-	0,99	1,00	970
19	33006	118	TAOURIRT	TAOURIRT RN 6	EL ATEF	20228	310	1566	-	1,00	1,00	1566
6010	34004	10,3	BERKANE	BERKANE	MADER	57112	264	4731	-	0,91	1,00	5192
17	36002	263	BOUARFA	BOUARFA	FIGUIG	19171	860	640	368	1,00	0,85	535
10	36003	770	BOUARFA	BOUDNIB	BOUANANE	3526	328	258	-	1,00	1,00	258
10	36004	904	BOUARFA	BOUANANE	BOUARFA	6192	331	590	-	1,31	1,00	449

**TABLEAU RECAPITULATIF DES COMPTAGES
DES POSTES AYANT FONCTIONNES EN 2018
2°/ POSTES PERIODIQUES**

N° DE LA ROUTE	N° DU POSTE	LIEU D'IMPLANTATION		SECTION		TOTAUX ANNUELS		T.M.J.		FACTEURS		T.M.J.A
		P.K	D.P.E	ORIGINE	EXTREMITE	COMPT.	NBH	TMJ1	TMJ2	SAISONNIERS		
										f1	f2	
601	36009	121,6	BOUARFA	BOUMARYEM	TALSINT	3147	256	197	-	0,67	1,00	295
6108	36010	0,6	BOUARFA	RN 17	ICH	847	168	121	-	1,00	1,00	121
7	37000	71	EL KELAA	BOUCHANE	REGIONALE 206	23090	189	2938	-	1,00	1,00	2932
9	37001	164	EL KELAA	MECH. BEN ABBOU	BEN GRIR	65728	384	4837	3312	1,00	0,98	4108
206	37004	53	EL KELAA	NATIONALE 7	BENGRIR	20742	165	3072	-	1,02	1,00	3017
206	37005	104	EL KELAA	EL KALAA	BENGRIR	38145	307	3051	2972	1,00	1,02	2982
205	37006	7,5	EL KELAA	NATIONALE 8	OUED OUM ERBIA	28635	184	3735	-	1,00	1,00	3735
207	38005	49,4	ESSAOUIRA	TLET HANCHANE	SIDI ELMOKTAR	17664	192	2204	-	1,00	1,00	2208
8	38007	237	MARRAKECH	PROVINCIALE 2004	MARRAKECH	136198	189	17295	-	1,00	1,00	17295
210	39000	28	EL KELAA	SIDI RAHAL RP 2010	DEMNATE	44315	445	2659	2662	1,13	1,10	2390
304	39001	23,95	AZILAL	DEMNATE	TANANNT	17914	208	2157	-	1,04	1,00	2067
8	39003	297,6	EL KELAA	TAMELELT	EL KALAA	71512	192	7927	-	0,89	1,00	8939
208	39004	22	EL KELAA	RN 8(TAMELET)	DEMNATE	28279	189	3613	-	1,01	1,00	3591
2125	39005	2,4	EL KELAA	EL KALAA RN8	AIT ADEL RP 2120	49908	237	4846	-	0,96	1,00	5054
9	39007	254	MARRAKECH	MARRAKECH	LIMITE MARRAKECH	22056	192	2872	-	1,04	1,00	2757
2017	39008	10	MARRAKECH	MARRAKECH	LIMITE AL HAOUZ	112568	192	14406	-	1,02	1,00	14071
208	39010	2	EL KELAA	TAMELLAT	AL ATTAOUIA	59549	359	3385	4777	1,11	0,97	3981
9	40003	353,5	OUARZAZATE	HAD ZRAKTEN	IMINI (RP 1512)	44501	379	3017	2620	1,00	1,00	2818
203	41002	6,657	MARRAKECH	MARRAKECH	ASNI	137592	432	7644	-	1,00	1,00	7644
2009	41004	1	MARRAKECH	REGIONALE 212	ACCES MINES HAJJAR	128128	384	9159	-	1,14	1,00	8008
2009	41005	38	AL HAOUZ	MAJJAT	PROVINCIALE 2038	152268	1151	3346	2964	1,00	0,99	3175
2017	41006	29	AL HAOUZ	LIMITE AL HAOUZ	TNINE OURIKA	210360	576	8915	-	1,02	1,00	8765
2017	41007	34,5	AL HAOUZ	TNINE OURIKA	SITI FATMA	64711	335	4703	-	1,01	1,00	4636
212	41012	51	CHICHAOUA	FROUGA	MAJJAT	25282	285	2129	-	1,00	1,00	2129
212	41013	95	CHICHAOUA	MAJJAT	IMINTANOUTE	42212	430	2611	-	1,11	1,00	2356
2022	41015	38	CHICHAOUA	MAJJAT	BRANCHEMENT AMEZMIZ	8037	216	874	-	0,98	1,00	893
2034	41016	1	CHICHAOUA	NATIONALE 8	ICHEMRAREN	2727	216	378	-	1,24	1,00	303
2038	41017	0,1	CHICHAOUA	PROVINCIALE 2022	ASSIF ALMAL	1954	335	137	-	0,98	1,00	140

**TABLEAU RECAPITULATIF DES COMPTAGES
DES POSTES AYANT FONCTIONNES EN 2018
2°/ POSTES PERIODIQUES**

N° DE LA ROUTE	N° DU POSTE	LIEU D'IMPLANTATION		SECTION		TOTAUX ANNUELS		T.M.J.		FACTEURS		T.M.J.A
		P.K	D.P.E	ORIGINE	EXTREMITE	COMPT.	NBH	TMJ1	TMJ2	SAISONNIERS		
										f1	f2	
1	42002	852	AGADIR	TAMRAGHT	AGADIR	50616	192	6570	-	1,04	1,00	6327
1	42003	934	CHTOUKA	AIT MELLOUL	INCHADEN	266662	428	17059	12095	1,03	0,91	14953
105	42009	8,56	CHTOUKA	AIT MELLOUL	BIOUGRA	216453	552	9132	9196	1,08	0,89	9411
105	42010	34,851	CHTOUKA	BIOUGRA	AIT BAHA	114116	975	2822	2701	1,08	0,90	2809
1014	42012	5	CHTOUKA	BIOUGRA	TIFNIT	106536	386	6550	6634	0,97	1,02	6624
1011	42013	43	CHTOUKA	AIT BAHA	TANALT	20478	501	1072	930	1,04	1,00	981
104	42015	181	TIZNIT	TIZEGHRANE	TAFRAOUT	18828	288	1600	-	1,02	1,00	1569
10	42016	70,8	TAROUDANT	PROVINCIALE 1717	TAROUDANT	65332	431	3530	3822	1,00	1,02	3638
10	42017	87,2	TAROUDANT	TAROUDANT	REGIONALE 302	89712	432	5145	4704	1,06	0,92	4984
10	42018	131,2	TAROUDANT	REGIONALE 302	RP 1706 (AOULOZ)	25519	431	1437	1405	0,98	1,02	1421
109	42021	12	TAROUDANT	AIT YGZA (RN 10)	IGHREM	8496	236	770	-	0,89	1,00	864
12	42022	378	TATA	ADIS	TATA	8328	192	913	-	0,88	1,00	1041
1714	42023	5,9	TAROUDANT	TAROUDANT	PROVINCIALE 1703	55330	378	3817	3141	1,11	0,88	3513
1714	42024	43	TAROUDANT	PROVINCIALE 1703	LIMITE PROVINCE	109263	504	5292	5231	1,02	1,00	5203
10	43002	477,6	TINGHIR	BOUMALNE DADES	TINGHIR	16037	223	1726	-	1,00	1,00	1726
704	43003	125,76	TINGHIR	BOUMALNE	M SEMRIR	14158	373	668	1155	1,00	1,00	911
703	43004	97,1	TINGHIR	AIT HANI	TINGHIR	92334	735	5957	74	1,00	1,00	3015
1511	43005	4	OUARZAZATE	NATIONALE 10	GHASSAT	1929	189	245	-	1,00	1,00	245
1502	43006	5,5	OUARZAZATE	NATIONALE 10	TOUNDOUT	3748	191	471	-	1,00	1,00	471
9	44001	564	ZAGOURA	AGDEZ	ZAGORA	24270	360	1364	1546	0,95	0,86	1618
108	44004	25	OUARZAZATE	TAZNAKHTE	BOUAZZER	3201	194	522	-	1,32	1,00	396
1506	44005	71,8	OUARZAZATE	ANIMITER	TABORAHTE	11508	193	1329	-	0,93	1,00	1431
108	44007	97,17	ZAGOURA	TANSIKHTE	TAZARINE	5101	191	495	-	0,77	1,00	641
9	44008	609,37	ZAGOURA	ZAGORA	M'HAMID	11520	192	1582	-	1,10	1,00	1440
12	44009	635,8	ZAGOURA	REGIONALE 111	ZAGORA	3557	191	424	-	0,95	1,00	447
12	44010	649	ZAGOURA	ZAGORA	TAGHBALT	44020	744	1379	1546	1,33	0,86	1420
1007	45001	32	TIZNIT	LIMITE PROVINCE	NATIONALE 1	10795	408	750	520	1,00	1,00	635
1909	45002	3	TIZNIT	TIZNIT	AGLOU PLAG	26056	207	3021	-	1,00	1,00	3021

**TABLEAU RECAPITULATIF DES COMPTAGES
DES POSTES AYANT FONCTIONNES EN 2018
2°/ POSTES PERIODIQUES**

N° DE LA ROUTE	N° DU POSTE	LIEU D'IMPLANTATION		SECTION		TOTAUX ANNUELS		T.M.J.		FACTEURS		T.M.J.A
		P.K	D.P.E	ORIGINE	EXTREMITE	COMPT.	NBH	TMJ1	TMJ2	SAISONNIERS		
										f1	f2	
104	45003	69	TIZNIT	IFNI	TIZNIT	81216	430	4035	5032	1,00	1,00	4533
104	45004	75	TIZNIT	TIZNIT	TIZEGHRAANE	46110	477	2495	2145	1,00	1,00	2320
1903	45006	0,5	TIZNIT	REGIONALE 104	NATIONALE 12	14368	187	1844	-	1,00	1,00	1844
101	46008	0,2	TAN TAN	RN 1 (TAN TAN)	ABATTIH	1104	192	156	-	1,13	1,00	138
12	46011	385	TATA	TATA	LAMHAMID	5250	360	435	265	1,00	1,00	350
12	46016	48,2	GUELMIME	LIM TIZNIT-GUELMIME	GUELMIME	25613	225	2841	2623	1,00	1,00	2732
1	47001	1467	LAAYOUNE	AKHFENNIR	LAAYOUNE	26551	409	1451	1957	1,14	1,06	1558
5	47004	53	LAAYOUNE	LAAYOUNE	NATIONALE 14	9182	477	483	442	0,90	1,15	462
5	47005	79	LAAYOUNE	NATIONALE 14	BOUCRAA	3614	389	234	205	1,02	0,95	223
5	47006	110	LAAYOUNE	BOUCRAA	GUELTA ZEMOUR	621	233	57	-	0,88	1,00	64
1100	47013	34,5	DAKHLA	DAKHLA	NATIONALE 1	37256	413	1809	2015	0,89	0,87	2165
3	47014	0,5	DAKHLA	IMLILI	AWSERD	2525	190	311	-	0,97	1,00	319
407	52001	26	RABAT	SIDI AZZOUZ	MY DRISS AGHBAL	6221	234	783	605	1,53	0,79	638
4039	52002	3	RABAT	NATIONALE 6	V.C RABAT SALE	17876	190	1778	-	0,79	1,00	2258
4041	52003	1,8	RABAT	NATIONALE 6	PROVINCIALE 4010	15747	231	1520	1345	0,79	1,00	1636
7017	56000	0,5	MEKNES	MEKNES RN 6	RR 402	49647	359	3319	-	1,00	1,00	3319
7017	56001	24	MEKNES	LA REGIONALE 402	AGOURAY	51398	498	2330	2625	1,00	1,00	2477
203	62000	36,9	AL HAOUZ	TAHANNAOUT	ASNI	143096	744	7097	2374	1,00	1,11	4616
2010	62001	67,9	AL HAOUZ	TAHANNAOUT RR203	PROVINCIALE 2009	32255	814	972	-	1,02	1,00	951
2030	62002	0,5	AL HAOUZ	PROVINCIALE 2017	IMLIL	33961	335	2570	-	1,06	1,00	2433
318	67002	82,3	SETTAT	PROVINCIALE 3610	NATIONALE 1	84279	382	5205	6079	1,02	1,11	5295
205	70001	41,8	SETTAT	OUED OUM ERBIA	LABROUJ	46398	333	3176	3599	0,95	1,07	3344
2108	70003	14,4	AL HAOUZ	RR 206	RN 9	8872	192	1011	-	0,91	1,00	1109
5207	72001	20,5	AL HOCEIMA	RN2	RP 5204	2652	190	329	-	0,98	1,00	335
5204	72003	3,5	AL HOCEIMA	TARGUIST RN8	PROVINCIALE 5207	6832	863	185	-	0,97	1,00	190
1	73000	796	AGADIR	LIMITE PROVINCE	TAMRI	69832	1032	1164	1981	0,95	0,98	1624
1002	73001	2	AGADIR	TAMRI	TABA	3356	358	375	133	1,25	0,88	225
1004	73002	72	AGADIR	IMOUZZAR IDA OUTANANE	RN8	5807	474	386	122	0,85	0,91	294

**TABLEAU RECAPITULATIF DES COMPTAGES
DES POSTES AYANT FONCTIONNES EN 2018
2°/ POSTES PERIODIQUES**

N° DE LA ROUTE	N° DU POSTE	LIEU D'IMPLANTATION		SECTION		TOTAUX ANNUELS		T.M.J.		FACTEURS		T.M.J.A
		P.K	D.P.E	ORIGINE	EXTREMITE	COMPT.	NBH	TMJ1	TMJ2	SAISONNIERS		
										f1	f2	
1006	73003	24	AGADIR	HAY MOHAMADI	AMSKROUD	5125	498	328	115	0,88	0,95	247
2008	74003	1	MARRAKECH	NATIONALE 8	NATIONALE 9	50655	191	6755	-	1,06	1,00	6365
5202	75001	25	AL HOCEIMA	RN2	BENI ABDELLAH	29795	239	2992	-	1,00	1,00	2992
316	76001	2	EL JADIDA	EL JORF	NATIONALE 1	63224	192	7231	-	0,91	1,00	7903
301	76002	13	EL JADIDA	EL JADIDA	EL JORF	62730	216	6749	-	0,97	1,00	6970
1	78001	601	SAFI	TLET BOUGUEDRA	SEBT GZOULA	33394	332	2126	-	0,88	1,00	2414
1	78002	633,7	SAFI	SEBT GZOULA	BERRAKT ERRADI	23376	288	1665	-	0,85	1,00	1948
1	78003	553,7	SAFI	RP 2302	JMAAT SAHIM	24455	190	2953	-	0,96	1,00	3089
2302	78007	20	SAFI	TLAT BOUARISS	NATIONALE 1	7310	240	695	-	0,95	1,00	731
301	79002	79,2	SAFI	EL OUALIDIA	BEDDOUZA	22999	188	2715	-	0,92	1,00	2936
301	79004	161,7	SAFI	SAFI	KHMIS OULAD EL HADJ	44886	305	3134	-	0,89	1,00	3532
2305	79005	40,6	SAFI	REGIONALE 202	TLET BOUGUEDRA	3751	388	208	-	0,90	1,00	232
2313	79007	24,1	SAFI	PROVINCIALE 2315	HAD HRARA	23109	425	1261	1068	0,91	0,87	1305
2300	79008	9,6	SAFI	SAFI	HAD HRARA	110017	964	2807	2881	1,00	1,08	2739
204	80001	51,13	SAFI	TLETA (RN 1)	CHEMAIA	38119	202	3765	-	0,83	1,00	4529
204	80002	94,4	SAFI	CHEMAIA	RP 2011	61698	452	3109	-	0,95	1,00	3276
2341	80004	28,75	SAFI	LOUIHATE	SIDI CHIGUER	2663	213	260	-	0,87	1,00	300
201	80005	21,1	SAFI	LIMITE CHICHAOUA	CHEMAIA	17176	238	1776	-	1,03	1,00	1732
10	81001	579	ERRACHIDIA	TINEJDAD	GOULMIMA	36200	362	2870	2171	1,16	0,94	2400
10	81002	553,5	ERRACHIDIA	TINGHIR	TINEJDAD	29311	358	1505	3667	0,86	1,68	1965
13	81003	541,4	ERRACHIDIA	LIMITE PROVINCE	ERRACHIDIA	21090	191	3422	-	1,29	1,00	2650
10	82002	661,9	ERRACHIDIA	ERRACHIDIA	BOUDENIB	10804	335	835	865	1,08	1,12	774
13	82003	593,6	ERRACHIDIA	EDDOUIRA	ARFOUD	14561	218	1566	-	0,98	1,00	1603
4022	86001	1,3	RABAT	NATIONALE 1	PROVINCIALE 4007	96431	191	12117	-	1,00	1,00	12117
4026	86002	3,3	RABAT	RR 403	RR 401	290881	565	3856	20856	1,00	1,00	12356
4301	86003	0,7	RABAT	RR 401	LIMITE PROVINCE	19914	231	2069	-	1,00	1,00	2069
4023	86004	5,2	RABAT	RP 4036	RR 404	16389	261	1507	-	1,00	1,00	1507
4036	86005	2,7	RABAT	SIDI YAHIA	SIDI EL AMER (RP4023)	55704	528	2532	-	1,00	1,00	2532

**TABLEAU RECAPITULATIF DES COMPTAGES
DES POSTES AYANT FONCTIONNES EN 2018
2°/ POSTES PERIODIQUES**

N° DE LA ROUTE	N° DU POSTE	LIEU D'IMPLANTATION		SECTION		TOTAUX ANNUELS		T.M.J.		FACTEURS SAISONNIERS		T.M.J.A
		P.K	D.P.E	ORIGINE	EXTREMITE	COMPT.	NBH	TMJ1	TMJ2	f1	f2	
4032	86006	0,7	RABAT	SIDI YAHYA ZAIR	PROVINCIALE 4001	185435	429	10374	-	1,00	1,00	10374
716	89000	30	MEKNES	BOUDERBALA	LIMITE PROVINCE	27685	168	3919	-	0,99	1,00	3955
7040	89001	1,5	MEKNES	BOUFEKRANE (RN13)	HADJ KADDOUR	31516	483	1906	1226	1,00	1,00	1566
7040	89002	19	MEKNES	HADJ KADDOUR	SEBA AYOUN	21300	240	2507	-	1,18	1,00	2130
402	89003	39	MEKNES	REGIONALE 701	AGOURAI	9928	183	1302	-	1,00	1,00	1302
402	89004	70	MEKNES	AGOURAI	EL HAJEB RN 13	17101	215	1853	-	0,97	1,00	1909
707	89005	2,5	MEKNES	EL HAJEB RN 13	LIMITE PROVINCE	177227	794	5357	-	1,00	1,00	5357
712	89006	1,5	MEKNES	NATIONALE 13	REGIONALE 402	30834	214	3353	-	0,97	1,00	3458
714	89007	1	MEKNES	EL HAJEB RR 716	SEBT AIN LAHNACH	13166	287	1158	-	1,05	1,00	1101
716	89008	3	MEKNES	EL HAJEB RN 13	BOUDERBALA	44380	240	4438	-	1,00	1,00	4438
7035	89009	1,5	MEKNES	MEJJAT RN 13	AGOURAY RR 402	2768	384	162	196	1,00	1,06	173
7050	89010	1,5	MEKNES	RP 7065 HAJ KADDOUR	RR 716 AIN TAOUJTAT	9254	336	655	-	0,99	1,02	661
7058	89011	2	MEKNES	MEKNES RN 6	REGIONALE 716	53832	288	4528	-	1,01	1,00	4486
7075	89012	18,5	MEKNES	REGIONALE 718	LAMHAYA RN 6	37048	192	4738	-	1,02	1,00	4631
7027	89013	2,5	MEKNES	AGOURAY RR 402	BOUSEDRA	27705	360	1408	-	0,76	1,00	1847
7048	90000	2	MEKNES	MEKNES	BOUDERBALA	30048	288	2504	-	1,00	1,00	2504
6	90001	174	MEKNES	LAMHAYA	PROVINCIALE 7073	95832	192	11979	-	1,00	1,00	11979
7073	90002	1,5	MEKNES	LAMHAYA RN 6	NATIONALE 4	14048	192	1756	-	1,00	1,00	1756
310	99002	20	KHOURIBGA	REGIONALE 309	BEJAAD	17521	500	878	846	0,97	1,08	841
401	99003	164	KHOURIBGA	PROVINCIALE 3502	OUED ZEM	41137	430	2383	2233	1,10	0,92	2296



CHAPITRE 2

TABLEAU RÉCAPITULATIF DU TRAFIC PAR SECTION

TRAFIC PAR SECTION DES ROUTES NATIONALES ET AUTOROUTES EN 2018

N° de la route	N° du poste	Lieu d'implantation		Section concernée					TMJA en véh/j	Circulation en véh.km/j
		P.K	D.P.E	ORIGINE	EXTREMITE	P.K O	P.K E	LONG. EN KM		
A1	péage		RABAT	RABAT	SKHIRAT	0,00	17,00	17,00	68 497	1 164 441
A1	péage		RABAT	SKHIRAT	BOUZNIKA EST	17,00	29,00	12,00	63 669	764 025
A1	péage		RABAT	BOUZNIKA EST	MOHAM. EST	29,00	49,00	20,00	58 629	1 172 573
A1	péage		RABAT	MOHAM. EST	CASABLANCA	49,00	59,00	10,00	71 097	710 969
A1	péage		CASABLANCA	PENETRANTE VERS AIN HARROUDA		0,00	4,00	4,00	71 097	284 387
A1	péage		CASABLANCA	CASABLANCA	TIT MELLIL	59,00	71,50	12,50	32 700	408 745
A1	péage		CASABLANCA	TIT MELLIL	CASA PORT	71,50	75,50	4,00	45 823	183 293
A1	péage		CASABLANCA	CASA PORT	MEDIOUNA	75,50	80,50	5,00	52 123	260 614
A1	péage		CASABLANCA	MEDIOUNA	CASABLANCA RS 114	80,50	87,00	6,50	59 806	388 736
A1	péage		CASABLANCA	PENETRANTE AZBANE		0,00	1,00	1,00	22 667	22 667
A1	péage		CASABLANCA	CASABLANCA RS 114	HAD SWALEM	87,00	103,00	16,00	22 172	354 756
A1	péage		CASABLANCA	HAD SWALEM	BIR JDID	103,00	120,00	17,00	17 242	293 122
A1	péage		EL JADIDA	BIR JDID	TNIN CHTOUKA	120,00	138,00	18,00	15 687	282 372
A1	péage		EL JADIDA	TNIN CHTOUKA	AZEMMOUR	138,00	160,00	22,00	15 169	333 711
A1	péage		EL JADIDA	AZEMMOUR	EL JADIDA	160,00	168,00	8,00	13 247	105 975
A1	péage		EL JADIDA	PENETRANTE EL JADIDA		0,00	2,00	2,00	6 518	13 035
A1	péage		EL JADIDA	EL JADIDA EST	EL JADIDA SUD	168,00	178,00	10,00	6 830	68 298
A1	péage		EL JADIDA	EL JADIDA SUD	JORF LASFAR	178,00	189,00	11,00	7 392	81 314
A1	péage		EL JADIDA	JORF LASFAR	SIDI SMAIL	189,00	222,00	33,00	3 471	114 529
A1	péage		EL JADIDA	SIDI SMAIL	EL OUALIDIA	222,00	266,00	44,00	2 375	104 512
A1	péage		EL JADIDA	EL OUALIDIA	SAFI NORD	266,00	299,00	33,00	2 086	68 844
A1	péage		EL JADIDA	SAFI NORD	SAFI	299,00	309,00	10,00	1 794	17 936
TOTAL AUTOROUTE A1 DE RABAT A SAFI								316	22 781	7 198 853
A2	péage		KHEMISSSET	ALLAL BAHRAOUI	TIFLET	16,00	43,00	27,00	18 432	497 657
A2	péage		KHEMISSSET	TIFLET	KHEMISSSET	43,00	68,00	25,00	17 356	433 897
A2	péage		KHEMISSSET	KHEMISSSET	MEKNES OUEST	68,00	120,00	52,00	16 517	858 898
A2	péage		MEKNES	MEKNES OUEST	MEKNES EST	120,00	130,00	10,00	13 220	132 200

TRAFIC PAR SECTION DES ROUTES NATIONALES ET AUTOROUTES EN 2018

N° de la route	N° du poste	Lieu d'implantation		Section concernée					TMJA en véh/j	Circulation en véh.km/j
		P.K	D.P.E	ORIGINE	EXTREMITE	P.K O	P.K E	LONG. EN KM		
A2	péage		MEKNES	MEKNES EST	AIN TAOUJDATE	130,00	156,00	26,00	15 147	393 813
A2	péage		MEKNES	AIN TAOUJDATE	FES	156,00	174,00	18,00	14 701	264 627
A2	péage		FES	PENETRANTE FES		0,00	4,00	4,00	10 669	42 676
A2	péage		FES	FES	FES CENTRE	174,00	182,00	8,00	6 181	49 447
A2	péage		FES	FES CENTRE	FÈS EST	182,00	190,00	8,00	5 535	44 283
A2	péage		FES	FÈS EST	RAS TABOUDA	190,00	215,00	25,00	6 479	161 976
A2	péage		SEFROU	RAS TABOUDA	TAHLA	215,00	241,00	26,00	7 257	188 694
A2	péage		TAZA	TAHLA	OUED AMLIL	241,00	266,00	25,00	7 007	175 172
A2	péage		TAZA	OUED AMLIL	TAZA OUEST	266,00	288,00	22,00	6 525	143 558
A2	péage		TAZA	TAZA OUEST	TAZA EST	288,00	300,00	12,00	4 032	48 386
A2	péage		TAZA	TAZA EST	M'SOUN	300,00	324,00	24,00	4 040	96 956
A2	péage		TAOURIRT	M'SOUN	GUERCIF	324,00	363,00	39,00	3 799	148 153
A2	péage		TAOURIRT	GUERCIF	TAOURIRT RN19	363,00	396,00	33,00	2 775	91 560
A2	péage		TAOURIRT	TAOURIRT RN19	TAOURIRT EST	396,00	404,00	8,00	1 884	15 072
A2	péage		TAOURIRT	TAOURIRT EST	EL AIOUN	404,00	450,00	46,00	2 156	99 194
A2	péage		OUJDA	EL AIOUN	OUJDA	450,00	496,00	46,00	1 971	90 668
TOTAL AUTOROUTE A2 DE RABAT A OUJDA								484	8 217	3 976 887
A3	Péage		CASABLANCA	CASABLANCA	AEROPORT	0,00	13,00	13,00	66 746	867 698
A3	Péage		SETTAT	AEROPORT	BERRECHID EST	13,00	32,00	19,00	40 455	768 649
A3	Péage		SETTAT	BERRECHID EST	SETTAT NORD	32,00	52,00	20,00	22 647	452 948
A3	Péage		SETTAT	SETTAT NORD	SETTAT CENTRE	52,00	65,00	13,00	17 102	222 329
A3	Péage		EL KALAA	SETTAT CENTRE	SKHOUR RHAMNA	65,00	128,00	63,00	15 705	989 403
A3	Péage		EL KALAA	SKHOUR RHAMNA	BENGRIR	128,00	160,00	32,00	15 084	482 700
A3	Péage		MARRAKECH	BENGRIR	MARRAKECH	160,00	198,00	38,00	14 690	558 218
A3	Péage		MARRAKECH	PENETRANTE MARRAKECH		0,00	13,00	13,00	10 447	135 806
A3	Péage		MARRAKECH	MARRAKECH	TAMNSOURT	198,00	214,00	16,00	4 798	76 768
A3	Péage		MARRAKECH	TAMNSOURT	MARRAKECH TARGA	214,00	232,00	18,00	4 972	89 490

TRAFIC PAR SECTION DES ROUTES NATIONALES ET AUTOROUTES EN 2018

N° de la route	N° du poste	Lieu d'implantation		Section concernée					TMJA en véh/j	Circulation en véh.km/j
		P.K	D.P.E	ORIGINE	EXTREMITE	P.K O	P.K E	LONG. EN KM		
A3	Péage		MARRAKECH	MARRAKECH TARGA	LOUDAYA	232,00	248,00	16,00	7 393	118 295
A3	Péage		MARRAKECH	LOUDAYA	CHICHAOUA	248,00	282,00	34,00	7 629	259 381
A3	Péage		AGADIR	CHICHAOUA	IMIN TANOUT	282,00	309,00	27,00	7 202	194 456
A3	Péage		AGADIR	IMIN TANOUT	ARGANA	309,00	370,00	61,00	7 817	476 860
A3	Péage		AGADIR	ARGANA	AMSEKROUD	370,00	421,00	51,00	8 283	422 430
A3	Péage		AGADIR	AMSEKROUD	AGADIR	421,00	429,00	8,00	8 960	71 683
TOTAL AUTOROUTE A3 DE CASABLANCA A AGADIR								442	13 998	6 187 114
A4	Péage		SETTAT	BARCHID EST	BEN AHMED	0,00	37,00	37,00	5 625	208 125
A4	Péage		KHOURIBGA	BEN AHMED	KHOURIBGA	37,00	77,00	40,00	5 439	217 573
A4	Péage		KHOURIBGA	KHOURIBGA	OUED ZEM OUEST	77,00	107,00	30,00	2 642	79 266
A4	Péage		KHOURIBGA	OUED ZEM OUEST	OUED ZEM EST	107,00	116,00	9,00	2 407	21 660
A4	Péage		KHOURIBGA	OUED ZEM EST	BEJAAD	116,00	135,00	19,00	2 428	46 127
A4	Péage		BENI-MELLAL	BEJAAD	KASBAT TADLA	135,00	151,00	16,00	2 421	38 741
A4	Péage		BENI-MELLAL	KASBAT TADLA	BENI MELLAL	151,00	172,00	21,00	1 706	35 834
TOTAL AUTOROUTE A4 DE BERCHID A BENI MELLAL								172	3 764	647 325
A5	péage		TANGER	PORT MED	MELLOUSSA	0,00	17,00	17,00	8 246	140 177
A5	péage		TANGER	MELLOUSSA	TANGER EST	17,00	27,00	10,00	7 888	78 882
A5	péage		TANGER	TANGER EST	TANGER OUEST	27,00	51,00	24,00	7 448	178 742
A5	péage		TANGER	PENETRANTE TANGER		0,00	2,00	2,00	12 975	25 951
A5	péage		TANGER	TANGER OUEST	ASILAH	51,00	76,00	25,00	15 860	396 494
A5	péage		LARACHE	ASILAH	SIDI EL YAMANI	76,00	91,00	15,00	15 751	236 259
A5	péage		LARACHE	SIDI EL YAMANI	LARACHE	91,00	119,00	28,00	15 892	444 982
A5	péage		LARACHE	LARACHE	MY BOUSSELHAM	119,00	152,00	33,00	14 860	490 370
A5	péage		LARACHE	MY BOUSSELHAM	M'NASRA	152,00	183,00	31,00	14 486	449 057
A5	péage		KENITRA	M'NASRA	KENITRA NORD	183,00	223,00	40,00	14 563	582 532
A5	péage		KENITRA	KENITRA NORD	BOUKNADEL	223,00	258,00	35,00	28 123	984 296
A5	péage		KENITRA	BOUKNADEL	RABAT	258,00	266,00	8,00	30 965	247 717

TRAFIC PAR SECTION DES ROUTES NATIONALES ET AUTOROUTES EN 2018

N° de la route	N° du poste	Lieu d'implantation		Section concernée					TMJA en véh/j	Circulation en véh.km/j
		P.K	D.P.E	ORIGINE	EXTREMITÉ	P.K O	P.K E	LONG. EN KM		
A5	péage		RABAT	BIFURCATION SKHIRATE	EL MENZEH	266,00	282,00	16,00	23 062	368 989
A5	péage		RABAT	EL MENZEH	BIFURCATION DAR ESSEKKA	282,00	306,00	24,00	22 175	532 193
TOTAL AUTOROUTE A5 DU PORT TANGER MED A RABAT								308	16 742	5 156 640
A7	Péage		TETOUAN	FNIDEK	SMIR	0,00	11,00	11,00	5 798	63 780
A7	Péage		TETOUAN	SMIR	M'DIQ	11,00	17,00	6,00	3 994	23 961
A7	Péage		TETOUAN	M'DIQ	TETOUAN	17,00	28,00	11,00	5 698	62 679
TOTAL AUTOROUTE A7 DE FNIDEK A TETOUAN								28	5 372	150 421
V.C	58	3,30	RABAT	AUTOROUTE A3	MEHDI BEN BARKA	0,00	3,50	3,50	35867	206253
V.C	49	8,10	RABAT	MEHDI BEN BARKA	IMAM MALEK	3,50	9,10	5,60	32331	310202
V.C	50	15,50	RABAT	IMAM MALEK	PROVINCIALE 4008	9,10	19,20	10,10	33179	568043
V.C	51	19,30	RABAT	PROVINCIALE 4008	NATIONALE 6	19,20	25,00	5,80	28803	167059
TOTAL ROCADE DE RABAT A SALE								25	50062	1251557
PE	14100	1,00	TAOURIRT	ECHANG AUTOROUTE	NATIONALE 6	0,00	6,00	6,00	337	2022
TOTAL PENETRANTE VERS NATIONALE 6								6	337	2022
V.C.S	34011	2,00	BERKANE	PROVINCIALE 6000	NATIONALE 16	0,00	16,00	16,00	8240	131853
TOTAL ROCADE DE SAIDIA A LA NATIONALE 16								16	8241	131853
1	3002	18,00	TANGER	TANGER	PROVINCIALE 4601	0,00	19,00	19,00	11578	219993
1	3001	32,20	TANGER	PROVINCIALE 4601	ASILAH	19,00	44,20	25,20	12032	303209
1	3	46,20	TANGER	ASILAH	REGIONALE 417	44,20	59,60	15,40	7049	108554
1	154	64,72	LARACHE	REGIONALE 417	LARACHE	59,60	82,00	22,40	4456	99835
1	4	92,27	LARACHE	LARACHE	KSAR EL KEBIR	82,00	111,80	29,80	9445	281483
1	4002	112,66	LARACHE	DEVIATION DE KSAR EL KEBIR		111,80	121,20	9,40	7515	70647
1	7002	144,30	KENITRA	DEV. DE KSAR	SOUK LARBAA	121,20	153,90	32,70	6285	205541
1	167	189,80	KENITRA	SOUK LARBAA	SIDI ALLAL TAZI	153,90	189,80	35,90	7061	253489
1	7	205,40	KENITRA	SIDI ALLAL TAZI	NATIONALE 4	189,80	221,80	32,00	7909	253088
1	48	222,40	KENITRA	NATIONALE 4	KENITRA	221,80	229,00	7,20	20604	148348
1	8	243,00	KENITRA	KENITRA	PROVINCIALE 4000	229,00	250,55	21,55	20792	448067
1	8008	251,00	RABAT	PROVINCIALE 4000	PROVINCIALE 4002	250,55	251,98	1,43	21798	31172

TRAFIC PAR SECTION DES ROUTES NATIONALES ET AUTOROUTES EN 2018

N° de la route	N° du poste	Lieu d'implantation		Section concernée					TMJA en véh/j	Circulation en véh.km/j
		P.K	D.P.E	ORIGINE	EXTREMITE	P.K O	P.K E	LONG. EN KM		
1	8007	254,60	RABAT	PROVINCIALE 4002	RABAT	251,98	270,70	18,72	21220	397253
1	86000	292,00	RABAT	RABAT	KHALOUA RP 4028	270,70	294,00	23,30	20979	488820
1	86	295,50	RABAT	TEMARA	SKHIRAT	294,00	299,70	5,70	19445	110838
1	14005	305,65	RABAT	SKHIRAT	BOUZNIKA	299,70	311,70	12,00	6884	82608
1	14	329,50	BENSLIMANE	BOUZNIKA	BEN YAKHLEF	311,70	329,70	18,00	9781	176058
1	15006	343,70	MOHAMMEDIA	BEN YAKHLEF	AIN HARROUDA	329,70	345,70	16,00	12930	206880
1	15007	351,88	CASABLANCA	AIN HARROUDA	CASABLANCA	345,70	373,40	27,70	18393	509487
1	17001	376,70	CASABLANCA	CASABLANCA	KHAYAITA	373,40	384,30	10,90	18737	204233
1	67	386,00	SETTAT	KHAYAITA	HAD SOUALEM	384,30	387,00	2,70	16498	44544
1	17007	395,90	SETTAT	HAD SOUALEM	BIR JDID	387,00	403,00	16,00	12563	201008
1	18	431,00	EL JADIDA	BIR JDID	AZEMMOUR	403,00	437,00	34,00	6627	225318
1	18001	446,00	EL JADIDA	AZEMMOUR	RP 3410	437,00	462,00	25,00	11693	292338
1	76	467,00	EL JADIDA	RP 3410	RR 316	462,00	473,00	11,00	10685	117535
1	19	491,00	EL JADIDA	RR 316	SIDI SMAIL	473,00	500,00	27,00	8666	233982
1	19001	530,00	EL JADIDA	SIDI SMAIL	KHMIS ZMAMRA	500,00	530,00	30,00	4765	142950
1	19002	542,00	EL JADIDA	KHMIS ZMAMRA	RP 2302	530,00	550,40	20,40	3405	69462
1	78003	553,70	SAFI	RP 2302	JMAAT SAHIM	550,40	564,40	14,00	3089	43246
1	78	582,50	SAFI	JMAAT SAHIM	TLET BOUGUEDRA	564,40	583,00	18,60	3987	74158
1	78001	601,00	SAFI	TLET BOUGUEDRA	SEBT GZOULA	583,00	604,90	21,90	2414	52866
1	78002	633,70	SAFI	SEBT GZOULA	BERRAKT ERRADI	604,90	634,19	29,29	1948	57056
1	148	657,00	ESSAOUIRA	BERRAKT ERRADI	ONARA	634,19	686,70	52,51	2099	110218
1	155	712,40	ESSAOUIRA	ONARA	SMIMO	686,70	740,00	53,30	4498	239743
1	38002	741,80	ESSAOUIRA	SMIMO	LIMITE PROVINCE	740,00	789,20	49,20	2021	99434
1	73000	796,00	AGADIR	LIMITE PROVINCE	TAMRI	789,20	821,20	32,00	1624	51968
1	73	831,21	AGADIR	TAMRI	TAMRAGHT	821,20	848,00	26,80	2805	75174
1	42002	852,00	AGADIR	TAMRAGHT	AGADIR	848,00	872,00	24,00	6327	151848
1	165	927,00	CHTOUKA	AIT MELLOUL	INCHADEN	872,00	928,00	56,00	21511	1204616
1	42003	934,00	CHTOUKA	AIT MELLOUL	INCHADEN	928,00	935,30	7,30	14953	109156
1	171	967,00	TIZNIT	CT 7128 (MASSA)	TIZNIT	935,30	973,00	37,70	10987	414209

TRAFIC PAR SECTION DES ROUTES NATIONALES ET AUTOROUTES EN 2018

N° de la route	N° du poste	Lieu d'implantation		Section concernée					TMJA en véh/j	Circulation en véh.km/j
		P.K	D.P.E	ORIGINE	EXTREMITE	P.K O	P.K E	LONG. EN KM		
1	45	1012,70	SIDI IFNI	TIZNIT	BOUIZAKARNE	973,00	1040,00	67,00	4522	303024
1	46	1042,60	GUELMIME	BOUIZAKARNE	GUELMIME	1040,00	1078,00	38,00	2509	95342
1	104	1204,60	TAN TAN	GUELMIME	TAN TAN	1078,00	1208,00	130,00	2412	313560
1	46007	1215,80	TAN TAN	TAN TAN	TAN TAN PLAGE	1208,00	1229,00	21,00	3883	81547
1	47	1300,00	LAAYOUNE	TAN TAN PLAGE	AKHFENNIR	1229,00	1321,00	92,00	2405	221260
1	47001	1467,00	LAAYOUNE	AKHFENNIR	LAAYOUNE	1321,00	1514,00	193,00	1558	300694
1	149	1530,00	LAAYOUNE	LAAYOUNE	LAAYOUNE PORT	1514,00	1540,00	26,00	6841	177866
1	105	1548,00	LAAYOUNE	LAAYOUNE PORT	LAMSSID	1540,00	1605,00	65,00	1594	103610
1	47007	1664,00	BOUJDOUR	LAMSSID	BOUJDOUR	1605,00	1700,00	95,00	1348	128064
1	47008	1706,00	BOUJDOUR	BOUJDOUR	LAKRAA	1700,00	1818,00	118,00	1372	161906
1	106	2003,30	DAKHLA	LAKRAA	PROVINCIALE 1100	1818,00	2030,00	212,00	1062	225306
1	47011	2043,00	DAKHLA	PROVINCIALE 1100	AL-ARGOUB	2030,00	2043,00	13,00	515	6697
1	47012	2047,00	DAKHLA	EL ARGOUB	EL ARGOUB JDID	2043,00	2047,00	4,00	589	2357
1	10601	2252,20	DAKHLA	EL ARGOUB JDID	FRONTIERE	2047,00	2339,00	292,00	334	97644
TOTAL NATIONALE 1 DE TANGER A LAGUIRA								2339	4630	10829309
2	2001	11,00	TANGER	TANGER	PROVINCIALE 4613	0,00	15,00	15,00	7818	117280
2	170	11,30	TANGER	PROVINCIALE 4613	FANDAK	15,00	26,90	11,90	29211	347610
2	2	30,30	TETOUAN	FANDAK	TETOUAN	26,90	51,59	24,69	16500	407352
2	120	56,30	TETOUAN	TETOUAN	DERDARA	51,80	66,00	14,20	8338	118400
2	13300	83,10	TETOUAN	ZINAT	LIMITE TETOUAN	66,00	97,00	31,00	6879	213249
2	5001	98,10	CHEFCHAOUEN	LIMITE TETOUAN	DERDARA	97,00	112,84	15,84	5631	89203
2	133	113,00	CHEFCHAOUEN	DERDARA	BAB TAZA	112,84	127,00	14,16	4490	63578
2	5004	180,00	CHEFCHAOUEN	BAB TAZA	LIMITE CHEFCHAOUEN	127,00	198,80	71,80	2524	181274
2	72004	210,50	AL HOCEIMA	LIMITE CHEFCHAOUEN	ISSAKEN	198,80	210,84	12,04	5127	61738
2	72	276,75	AL HOCEIMA	ISSAKEN	BENI HDIFA RP 5207	210,84	277,00	66,16	1052	69600
2	32001	289,60	AL HOCEIMA	BENI HDIFA RP 5207	AJDIR	277,00	304,00	27,00	797	21519
2	75	319,20	AL HOCEIMA	AJDIR	REGIONALE 610	304,00	325,40	21,40	9569	204776
2	168	334,00	AL HOCEIMA	REGIONALE 610	BNI BOUAYACH	325,40	348,00	22,60	4759	107553
2	32004	366,00	DRIOUECH	BENI BOUAYACH	CASSETA	348,00	370,54	22,54	3152	112553

TRAFIC PAR SECTION DES ROUTES NATIONALES ET AUTOROUTES EN 2018

N° de la route	N° du poste	Lieu d'implantation		Section concernée					TMJA en véh/j	Circulation en véh.km/j
		P.K	D.P.E	ORIGINE	EXTREMITE	P.K O	P.K E	LONG. EN KM		
2	32005	380,00	DRIOUECH	CASSETA	MIDAR	370,54	391,84	21,30	2921	62234
2	162	410,00	DRIOUECH	MIDAR	TIZTOUTINE	391,84	420,00	28,16	6504	183154
2	32	434,80	NADOR	TIZTOUTINE	SELOUANE	420,00	449,84	29,84	8486	253222
2	31001	456,00	NADOR	SELOUANE	ZAIO	449,84	472,84	23,00	16567	381050
2	34003	494,48	BERKANE	ZAIO	BERKANE	472,84	515,84	43,00	17772	764209
2	34002	519,00	BERKANE	BERKANE	AHFIR	515,84	538,80	22,96	11437	262605
2	34	567,99	OUJDA	AHFIR	OUJDA	538,80	574,92	36,12	17975	649257
TOTAL NATIONALE 2 DE TANGER A OUJDA								575	8128	4671416
3	47014	0,50	DAKHLA	IMLILI	AWSERD	0,00	143,40	143,40	319	45744
TOTAL NATIONALE 3 DE D'IMLILI A AWSERD								143	319	45744
4	8002	7,70	KENITRA	NATIONALE 1	SIDI YAHYA	0,00	18,10	18,10	10987	198867
4	8003	21,40	SIDI SLIMANE	SIDI YAHYA	SIDI SLIMANE	18,10	53,80	35,70	6714	239694
4	9	58,10	SIDI SLIMANE	SIDI SLIMANE	SIDI KACEM	53,80	75,80	22,00	7307	160769
4	10002	82,00	SIDI KACEM	SIDI KACEM	COL DE ZEGGOTA	75,80	108,00	32,20	2350	75670
4	26007	110,00	MEKNES	COL DE ZEGGOTA	PROVINCIALE 7049	108,00	110,80	2,80	3451	9664
4	26008	119,00	MEKNES	PROVINCIALE 7049	PROVINCIALE 5001	110,80	119,69	8,89	2501	22240
4	26002	147,60	FES	PROVINCIALE 5001	RP 5009	119,69	153,00	33,31	5141	171246
4	100	153,40	FES	RP 5009	FES (RN 6)	153,00	158,76	5,76	4148	23892
TOTAL NATIONALE 4 DE KENITRA A FES								159	5682	902042
5	47004	53,00	LAAYOUNE	LAAYOUNE	NATIONALE 14	0,00	78,00	78,00	462	36036
5	47005	79,00	LAAYOUNE	NATIONALE 14	BOUCRAA	78,00	103,00	25,00	223	5575
5	47006	110,00	LAAYOUNE	BOUCRAA	GUELTA ZEMOUR	103,00	257,00	154,00	64	9856
TOTAL NATIONALE 5 DE LAAYOUNE A GUELTA ZEMOUR								257	200	51467
6	87	8,60	RABAT	RABAT	ECH VOIE CONTOUR	0,00	9,50	9,50	30666	291327
6	52	14,31	RABAT	ECH VOIE CONTOUR	RR 405	9,50	20,00	10,50	38344	402612
6	94	23,50	KHEMISSET	RR 405	ALLAL BAHRAOUI	20,00	26,40	6,40	28984	185497
6	68	43,00	KHEMISSET	ALLAL BAHRAOUI	TIFLET	26,40	52,30	25,90	11517	298290
6	11	71,38	KHEMISSET	TIFLET	KHEMISSET	52,30	77,44	25,14	7559	190040
6	28	111,70	MEKNES	KHEMISSET	REGIONALE 705	77,40	123,60	46,20	4447	205451

TRAFIC PAR SECTION DES ROUTES NATIONALES ET AUTOROUTES EN 2018

N° de la route	N° du poste	Lieu d'implantation		Section concernée					TMJA en véh/j	Circulation en véh.km/j
		P.K	D.P.E	ORIGINE	EXTREMITE	P.K O	P.K E	LONG. EN KM		
6	28005	126,00	MEKNES	REGIONALE 705	RN 13	123,60	140,00	16,40	6866	112602
6	90	150,00	MEKNES	RN 13	LAMHAYA	140,00	173,00	33,00	12300	405900
6	90001	174,00	MEKNES	LAMHAYA	PROVINCIALE 7073	173,00	178,00	5,00	11979	59895
6	101	179,00	FES	PROVINCIALE 7073	RP 5013	178,00	185,00	7,00	8402	58814
6	26	187,00	FES	PR 5013	NATIONALE 4	185,00	187,60	2,60	9734	25308
6	26001	191,20	FES	NATIONALE 4	FES	187,60	195,00	7,40	16902	125074
6	63	212,00	FES	FES	RP 5027	195,00	218,00	23,00	5766	132618
6	25005	239,72	SEFROU	RP 5027	BIR TAMTAM	218,00	249,00	31,00	4398	43984
6	27	276,00	TAZA	BIR TAMTAM	OUED AMLIL	249,00	288,00	39,00	2918	134228
6	27001	311,00	TAZA	OUED AMLIL	TAZA	288,00	318,00	30,00	9659	289770
6	27002	345,00	TAZA	TAZA	GUERCIF	318,00	385,00	67,00	2409	161403
6	33	403,90	TAOURIRT	GUERCIF	TAOURIRT	385,00	428,84	43,84	2160	94695
6	141	436,00	TAOURIRT	PROVINCIALE 6042	REGIONALE 603	428,84	459,57	30,73	2550	52963
6	33004	459,59	TAOURIRT	REGIONALE 603	AIOUNE	459,57	482,42	22,85	2272	51935
6	14101	483,95	TAOURIRT	AIOUNE	LIMITE PROVINCE	482,42	498,00	15,58	3380	52669
6	33005	507,85	OUJDA	AIOUNE	GERATOIRE	498,00	528,00	30,00	4025	120760
6	35	530,50	OUJDA	GERATOIRE AUTOROUTE	OUJDA	528,00	552,70	24,70	6133	36798
TOTAL NATIONALE 6 DE SALE A OUJDA (FRONTIERE)								553	6391	3532633
7	19003	18,00	EL JADIDA	SIDI SMAIL	SIDI BENNOUR	0,00	21,00	21,00	4623	97083
7	19004	52,00	EL JADIDA	SIDI BENNOUR	BOUCHANE	21,00	69,80	48,80	2162	105505
7	37000	71,00	EL KELAA	BOUCHANE	REGIONALE 206	69,80	73,70	3,90	2932	11434
7	74002	101,97	MARRAKECH	REGIONALE 206	REGIONALE 204	73,70	105,00	31,30	2777	86939
7	13700	117,00	MARRAKECH	REGIONALE 204	LIMITE EL KALAA	105,00	125,00	20,00	7666	153320
7	137	133,95	MARRAKECH	LIMITE EL KALAA	MARRAKECH	125,00	146,91	21,91	20088	440128
TOTAL NATIONALE 7 D'EL JADIDA A MARRAKECH								147	6088	894409
8	12902	6,60	AGADIR	AGADIR	FIN AGGLOM2RATION	0,00	10,00	10,00	5415	29782
8	12900	13,20	AGADIR	AGADIR INEZGANE	ECHANGEUR	10,00	16,10	6,10	12893	78647
8	129	31,00	AGADIR	AGADIR INEZGANE	PROVINCIALE 1705	16,10	52,50	36,40	3113	82183
8	41009	82,00	CHICHAOUA	LIMITE TAROUDANT	IFLAISSENE	52,50	90,00	37,50	1467	17606

TRAFIC PAR SECTION DES ROUTES NATIONALES ET AUTOROUTES EN 2018

N° de la route	N° du poste	Lieu d'implantation		Section concernée					TMJA en véh/j	Circulation en véh.km/j
		P.K	D.P.E	ORIGINE	EXTREMITE	P.K O	P.K E	LONG. EN KM		
8	41001	101,49	CHICHAOUA	PROVINCIALE 1705	IMIN-TANOUTE	90,00	114,00	24,00	2112	190169
8	41010	130,00	CHICHAOUA	PROVINCIALE 2040	IMINTANOUTE	114,00	157,50	43,50	1895	34121
8	41	172,00	CHICHAOUA	IMIN-TANOUTE	CHICHAOUA	157,50	176,00	18,50	4416	147936
8	38	198,60	CHICHAOUA	CHICHAOUA	PROVINCIALE 2011	176,00	200,40	24,40	4551	111044
8	38006	211,00	CHICHAOUA	PROVINCIALE 2011	PROVINCIALE 2013	200,40	224,00	23,60	5004	118106
8	138	232,80	MARRAKECH	PROVINCIALE 2013	PROVINCIALE 2004	224,00	235,50	11,50	13887	159700
8	38007	237,00	MARRAKECH	PROVINCIALE 2004	MARRAKECH	235,50	249,10	13,60	17295	235212
8	39	260,00	MARRAKECH	MARRAKECH	TAMELELT	249,10	297,00	47,90	16542	792361
8	39003	297,60	EL KELAA	TAMELELT	EL KALAA	297,00	339,00	42,00	8939	375438
8	70002	341,50	EL KELAA	EL KELAA	RR 205	339,00	351,47	12,47	8342	104027
8	70	352,00	EL KELAA	EL KALAA	RR 307	351,47	374,20	22,73	9920	225481
8	23012	384,00	BENI-MELLAL	RR 307	RR 309	374,20	399,00	24,80	4114	102027
8	23017	417,00	BENI-MELLAL	RR 309	RR 304 AFOURAR	399,00	420,00	21,00	3871	96620
8	23037	423,00	BENI-MELLAL	RP 3224	RR 304 AFOURAR	420,00	423,96	3,96	7446	29488
8	23	432,00	BENI-MELLAL	RR 304 AFOURAR	NATIONALE 11	423,96	441,00	17,04	9141	128339
8	159	451,70	BENI-MELLAL	BENI-MELLAL	GIRATOIRE AUTOROUTE	441,00	452,10	11,10	8841	98135
8	15900	459,00	BENI-MELLAL	GIRATOIRE AUTOROUTE	KASBA TADLA	452,10	475,10	23,00	7345	168942
8	23009	476,13	BENI-MELLAL	KASBA TADLA	FOUM TAGHZOUT	475,10	490,00	14,90	3452	51444
8	23008	494,70	BENI-MELLAL	FOUM TAGHZOUT	REGIONALE 317	490,00	494,00	4,00	4701	18805
8	23023	509,00	BENI-MELLAL	REGIONALE 317	REGIONALE 503	494,00	543,20	49,20	4206	206935
8	14502	546,00	KHENIFRA	REGIONALE 503	PROVINCIALE 7308	543,20	552,86	9,66	2519	24333
8	29008	554,00	KHENIFRA	REGIONALE 317	KHENIFRA	552,86	568,20	15,34	4763	119075
8	145	580,62	KHENIFRA	KHENIFRA	M RIRT	568,20	597,50	29,30	3764	110285
8	29	627,50	IFRANE	M RIRT	AZROU	597,50	649,00	51,50	1993	102639
8	29004	666,10	IFRANE	AZROU	IFRANE	649,00	668,00	19,00	5325	101175
8	25008	689,55	SEFROU	IFRANE	IMOUZZER	668,00	693,50	25,50	4815	122791
8	64002	703,70	SEFROU	IMOUZZER	KANDER SIDI LAKHYARE	693,50	705,00	11,50	7165	82403
8	64	726,50	FES	IMOUZZER	FES	705,00	729,20	24,20	20485	495740
8	63003	737,00	FES	FES	RP 5002	729,20	743,40	14,20	6930	98412

TRAFIC PAR SECTION DES ROUTES NATIONALES ET AUTOROUTES EN 2018

N° de la route	N° du poste	Lieu d'implantation		Section concernée					TMJA en véh/j	Circulation en véh.km/j
		P.K	D.P.E	ORIGINE	EXTREMITE	P.K O	P.K E	LONG. EN KM		
8	132	749,00	FES	RP 5002	BARRAGE IDRIS I	743,40	766,00	22,60	6101	70780
8	24	773,74	TAOUNATE	BARRAGE IDRIS I	REGIONALE 408	766,00	809,30	43,30	7139	242726
8	24006	813,15	TAOUNATE	CENTRE TAOUNATE	ZRIZER	809,30	818,80	9,50	5421	51499
8	24002	909,00	AL HOCEIMA	LIMITE TAOUNATE	TARGUIST (RN2)	818,80	910,00	91,20	836	66712
TOTAL NATIONALE 8 DE D'AGADIR A TARGUIST								910	5814	5291118
9	15011	2,50	MOHAMMEDIA	MOHAM.RR 322	AIN HARROUDA	0,00	3,00	3,00	11559	34677
9	15012	9,50	MOHAMMEDIA	AIN HARROUDA	TIT MELLIL	3,00	12,00	9,00	16383	147451
9	15013	23,50	CASABLANCA	TIT MELLIL	MEDIOUNA	12,00	26,00	14,00	18365	257122
9	16	30,00	CASABLANCA	MEDIOUNA	AEROPORT	26,00	31,00	5,00	33350	166750
9	59	42,10	SETTAT	AEROPORT	BERRECHID	31,00	43,00	12,00	17908	214896
9	108	63,70	SETTAT	BERRECHID	SIDI EL AIDI	43,00	64,80	21,80	10625	231625
9	169	67,00	SETTAT	SIDI ELAIDI	PROVINCIALE 3606	64,80	72,08	7,28	7648	55677
9	20	73,84	SETTAT	PROVINCIALE 3606	SETTAT	72,08	75,00	2,92	16139	47125
9	20001	83,00	SETTAT	SETTAT	RR 314	75,00	112,70	37,70	5201	196077
9	109	113,00	SETTAT	RR 314	MECH. BEN ABBOU	112,70	121,00	8,30	4271	35449
9	37001	164,00	EL KELAA	MECH. BEN ABBOU	BEN GRIR	121,00	171,00	50,00	4108	205400
9	37	208,00	EL KELAA	BEN GRIR	SIDI BOU OTHMANE	171,00	209,00	38,00	6601	250838
9	37002	214,00	EL KELAA	SIDI BOU OTHMANE	CARREFOUR AUTOROUTE	209,00	228,00	19,00	6833	129831
9	74	233,80	MARRAKECH	SIDI BOU OTHMANE	MARRAKECH	228,00	236,30	8,30	21937	182077
9	39007	254,00	MARRAKECH	MARRAKECH	LIMITE MARRAKECH	236,30	260,00	23,70	2757	65340
9	164	266,92	AL HAOUZ	LIMITE MARRAKECH	AIT OURIR	260,00	274,00	14,00	9470	132580
9	40	314,11	AL HAOUZ	AIT OURIR	HAD ZREKTEN	274,00	318,00	44,00	2638	116099
9	40003	353,50	OUARZAZATE	HAD ZRAKTEN	IMINI (RP 1512)	318,00	394,00	76,00	2818	214168
9	118	395,28	OUARZAZATE	IMINI (RP 1512)	NATIONALE 10	394,00	416,00	22,00	2342	51524
9	139	423,00	OUARZAZATE	NATIONALE 10	OUARZAZATE	416,00	440,00	24,00	4279	102696
9	44	452,43	OUARZAZATE	OUARZAZATE	AGDEZ	440,00	508,00	68,00	1383	94044
9	44001	564,00	ZAGOURA	AGDEZ	ZAGORA	508,00	601,20	93,20	1618	150797
9	44008	609,37	ZAGOURA	ZAGORA	M'HAMID	601,20	694,23	93,03	1440	133963
TOTAL NATIONALE 9 DE MOHAMMEDIA A M'HAMID								694	4633	3216206

TMJA estimé sur la base des dernières données disponibles (avant 2018)

TRAFIC PAR SECTION DES ROUTES NATIONALES ET AUTOROUTES EN 2018

N° de la route	N° du poste	Lieu d'implantation		Section concernée					TMJA en véh/j	Circulation en véh.km/j
		P.K	D.P.E	ORIGINE	EXTREMITE	P.K O	P.K E	LONG. EN KM		
10	42	17,00	CHTOUKA	AIT MELLOUL	OULAD TAIMA	7,00	31,93	24,93	13023	324663
10	125	34,00	TAROUDANT	OULAD TAIMA	PROVINCIALE 1717	31,93	57,20	25,27	9472	239380
10	42016	70,80	TAROUDANT	PROVINCIALE 1717	TAROUDANT	57,20	75,00	17,80	3638	64756
10	42017	87,20	TAROUDANT	TAROUDANT	REGIONALE 302	75,00	126,00	51,00	4984	254184
10	42018	131,20	TAROUDANT	REGIONALE 302	RP 1706 (AOULOZ)	126,00	166,00	40,00	1421	56840
10	42019	170,20	TAROUDANT	PROVINCIALE 1706	TALIOUINE	166,00	193,00	27,00	1468	39642
10	44002	279,00	OUARZAZATE	TALIOUINE	TAZNAKHET	193,00	278,00	85,00	1477	125598
10	119	331,00	OUARZAZATE	TAZNAKHTE	OUARZAZATE(RN 9)	278,00	345,00	67,00	930	62310
10	43	363,00	OUARZAZATE	OUARZAZATE (RN 9)	SKOURA	345,00	385,00	40,00	2874	114991
10	158	435,00	TINGHIR	KLAAT M GOUNA	BOUMALNE DADES	432,00	455,00	23,00	5753	132319
10	43002	477,60	TINGHIR	BOUMALNE DADES	TINGHIR	455,00	509,00	54,00	1726	93204
10	15802	512,50	TINGHIR	TINGHIR	REGIONALE 113	509,00	531,20	22,20	2860	63492
10	81002	553,50	ERRACHIDIA	TINGHIR	TINEJDAD	531,20	562,00	30,80	1965	60522
10	81001	579,00	ERRACHIDIA	TINEJDAD	GOULMIMA	562,00	580,00	18,00	2400	43200
10	81	634,50	ERRACHIDIA	GOULMIMA	ERRACHIDIA	580,00	638,00	58,00	2293	132994
10	82002	661,90	ERRACHIDIA	ERRACHIDIA	BOUDENIB	638,00	726,00	88,00	774	68112
10	36003	770,00	BOUARFA	BOUDNIB	BOUANANE	726,00	785,00	59,00	258	15222
10	36004	904,00	BOUARFA	BOUANANE	BOUARFA	785,00	908,14	123,14	449	55289
TOTAL NATIONALE 10 DE D'AGADIR A BOUARFA								854	2279	1946718
11	17004	22,00	CASABLANCA	RP 3042	BERRECHID	18,00	29,60	11,60	30506	353877
11	107	39,00	SETTAT	BERRECHID	RIAH	29,60	40,00	10,40	8215	85444
11	10702	69,54	SETTAT	RIAH	BENAHMED	40,00	72,00	32,00	5690	182080
11	21	105,25	KHOURIBGA	BEN AHMED	KHOURIBGA	72,00	110,00	38,00	7846	298148
11	22	124,06	KHOURIBGA	KHOURIBGA	PROVINCIALE 3202	110,00	155,00	45,00	6553	294885
11	23019	157,00	BENI-MELLAL	PROVINCIALE 3202	REGIONALE 308	155,00	162,00	7,00	4489	31423
11	23018	170,00	BENI-MELLAL	REGIONALE 308	PROVINCIALE 3209	162,00	176,00	14,00	6693	93705
11	22002	189,17	BENI-MELLAL	PROVINCIALE 3209	BENI-MELLAL	176,00	194,42	18,42	7104	130873
TOTAL NATIONALE 11 DE CASABLANCA A BENI MELLAL								176	8335	1470435
12	46001	3,00	SIDI IFNI	IFNI	LIM TIZNIT-GUELMIME	0,00	45,29	45,29	1469	66543

TRAFIC PAR SECTION DES ROUTES NATIONALES ET AUTOROUTES EN 2018

N° de la route	N° du poste	Lieu d'implantation		Section concernée					TMJA en véh/j	Circulation en véh.km/j
		P.K	D.P.E	ORIGINE	EXTREMITE	P.K O	P.K E	LONG. EN KM		
12	46016	48,20	GUELMIME	LIM TIZNIT-GUELMIME	GUELMIME	45,29	56,00	10,71	2732	29259
12	46005	61,50	GUELMIME	GUELMIME	FASK	56,00	81,00	25,00	1363	34093
12	46003	82,00	ASSA ZAG	FASK	ASSA	81,00	160,00	79,00	586	46313
12	46015	163,00	ASSA ZAG	ASSA	FOUM EL HISSN	160,00	242,00	82,00	157	12939
12	46013	318,30	TATA	FOUM EL HISSN	AKKA	242,00	322,00	80,00	443	35446
12	123	375,80	TATA	AKKA	ADIS	322,00	378,00	56,00	1672	93632
12	42022	378,00	TATA	ADIS	TATA	378,00	383,00	5,00	1041	5205
12	46011	385,00	TATA	TATA	LAMHAMID	383,00	569,90	186,90	350	65415
12	44009	635,80	ZAGOURA	REGIONALE 111	ZAGORA	569,90	643,76	73,86	447	33015
12	44010	649,00	ZAGOURA	ZAGORA	TAGHBALT	643,76	712,47	68,71	1420	97568
12	112	756,00	TINGHIR	TAZARINE	ALNIF	712,47	758,00	45,53	947	43116
12	11200	794,60	TINGHIR	ALNIF	MSISSI	758,00	833,60	75,60	557	42109
12	111	848,00	ERRACHIDIA	ALNIF	RISSANI	833,60	901,00	67,40	656	44214
TOTAL NATIONALE 12 DE SIDI IFNI A RISSANI								901	720	648867
13	1001	0,50	TETOUAN	SEBTA	FNIDAK	0,00	4,00	4,00	12078	48312
13	71	16,00	TETOUAN	FNIDEK	CAPO NEGRO	4,00	24,10	20,10	19061	383126
13	1	29,20	TETOUAN	CAPO NEGRO	TETOUAN	24,10	41,00	16,90	31093	525471
13	5	58,00	CHEFCHAOUEN	TETOUAN	RP 4103 (LAGHDIR)	41,00	59,39	18,39	4149	76300
13	5011	77,00	OUAZZANE	PROVINCIALE 4103 (LAGHDIR)	PROVINCIALE 4101 BRIKCHA	59,39	79,30	19,91	3496	69605
13	5012	96,00	OUAZZANE	PROVINCIALE 4101 BRIKCHA	OUEZZANE	79,30	101,00	21,70	4017	87168
13	6	120,00	OUAZZANE	OUEZZANE	AIN DEFALI	101,00	130,00	29,00	2419	70151
13	6006	135,00	SIDI KACEM	AIN DEFALI	JORF EL MELHA	130,00	149,00	19,00	3163	60101
13	6005	181,75	SIDI KACEM	JORF EL MELHA	NATIONALE 4	149,00	184,40	35,40	1971	69773
13	115	196,00	MEKNES	NATIONALE 4	PROVINCIALE 7008	184,40	208,00	23,60	1776	41913
13	10001	210,00	MEKNES	PROVINCIALE 7008	RR 413	208,00	213,44	5,44	3138	17070
13	127	219,00	MEKNES	RR 413	MEKNES	213,44	223,20	9,76	7819	76313
13	163	233,60	MEKNES	MEKNES	REGIONALE 712	223,20	243,83	20,63	16080	331730
13	89	252,00	MEKNES	REGIONALE 712	RR 716 EL HAJEB	243,83	255,00	11,17	10142	113275
13	116	259,00	MEKNES	RR 716 EL HAJEB	LIMITE IFRANE	255,00	268,72	13,72	5088	69822

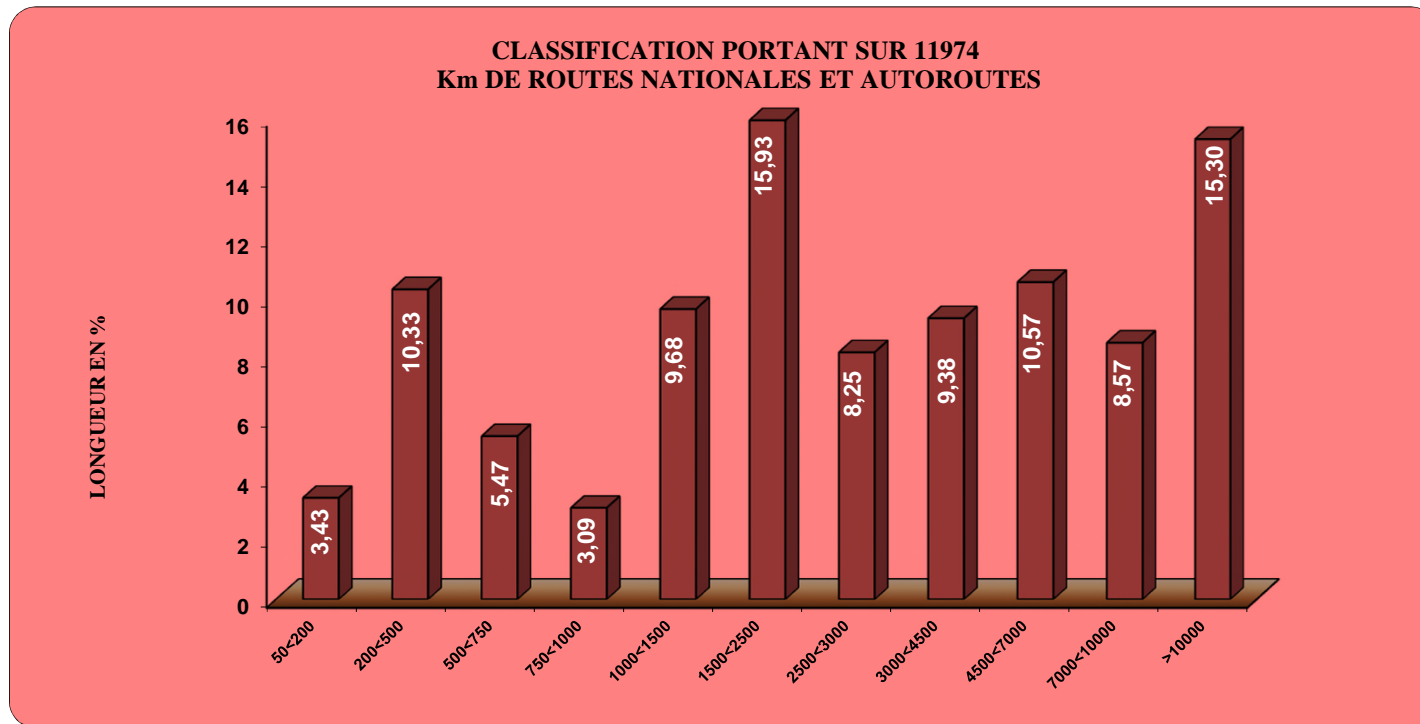
TRAFIC PAR SECTION DES ROUTES NATIONALES ET AUTOROUTES EN 2018

N° de la route	N° du poste	Lieu d'implantation		Section concernée					TMJA en véh/j	Circulation en véh.km/j
		P.K	D.P.E	ORIGINE	EXTREMITE	P.K O	P.K E	LONG. EN KM		
13	65	285,00	IFRANE	LIMITE IFRANE	AZROU	268,72	290,00	21,28	4404	93703
13	29002	302,90	IFRANE	AZROU	JBEL HABRI (RP 7231)	290,00	304,00	14,00	4383	61372
13	29003	331,00	IFRANE	JBEL HABRI (RP 7231)	ZAIDA	304,00	390,00	86,00	2699	232114
13	30010	405,85	MIDELT	ZAIDA	MIDELT	390,00	410,00	20,00	5306	106130
13	30004	486,20	MIDELT	MIDELT	RICH (RR 706)	410,00	487,00	77,00	3560	274144
13	30	492,05	MIDELT	RICH (RR 706)	ERRACHIDIA	487,00	509,70	22,70	3936	89358
13	81003	541,40	ERRACHIDIA	LIMITE PROVINCE	ERRACHIDIA	509,50	551,00	41,50	2650	109975
13	82	553,60	ERRACHIDIA	ERRACHIDIA	EDDOUIRA	551,00	590,00	39,00	2831	110409
13	82003	593,60	ERRACHIDIA	EDDOUIRA	ARFOUD	590,00	603,39	13,39	1603	21464
13	110	609,70	ERRACHIDIA	ARFOUD	RISSANI	603,39	624,00	20,61	2681	55255
13	11000	626,70	ERRACHIDIA	RISSANI	TAOUZ	624,00	686,82	62,82	1331	83613
TOTAL NATIONALE 13 DE TETOUAN A RISSANI								687	4771	3277667
14	12201	133,30	SMARA	NATIONALE 5	SMARA	0,00	136,00	136,00	441	59976
14	122	138,30	SMARA	LAAYOUNE	SMARA	136,00	218,00	82,00	665	54530
TOTAL NATIONALE 14 DE NATIONALE 5 A SMARA								218	525	114506
15	32006	2,00	NADOR	RN 2	SAKA	0,00	57,00	57,00	2655	151354
15	161	101,00	GUERSSIF	SAKA	GUERSSIF	57,00	106,00	49,00	4118	201782
15	33001	106,50	GUERSSIF	GUERCIF	OUTAT EL HAJ	106,00	246,00	140,00	2800	392084
15	160	230,00	BOULEMANE	OUTAT EL HAJ	MISSOUR	246,00	298,00	52,00	1727	89804
15	30001	314,50	BOULEMANE	MISSOUR	NATIONALE 13	298,00	376,00	78,00	557	43446
TOTAL NATIONALE 15 DE LA NATIONALE 2 NATIONALE 13								376	2336	878470
16	60	11,00	TANGER	TANGER	KSER SGHIR	0,00	35,10	35,10	7404	259880
16	1007	46,80	TANGER	KSER SGHIR	PROVINCIALE 4703	35,10	56,00	20,90	5166	107979
16	95	58,10	TETOUAN	RP 4703	FNIDEK RN13	56,00	75,50	19,50	5948	115986
16	147	78,90	TETOUAN	TETOUAN	MARTIL	75,50	79,50	4,00	31119	124476
16	146	82,50	TETOUAN	MARTIL	OUED LAOU	79,50	91,20	11,70	6680	78156
16	14600	101,00	TETOUAN	AZLA	LIMITE CHEFCHAOUEN	91,20	133,80	42,60	2692	114679
16	152	145,00	CHEFCHAOUEN	LIMITE CHEFCHAOUEN	PROVINCIALE 4111	133,80	151,00	17,20	3660	62952
16	5007	179,80	CHEFCHAOUEN	PROVINCIALE 4111	PROVINCIALE 4113	151,00	180,00	29,00	816	23668

TRAFIC PAR SECTION DES ROUTES NATIONALES ET AUTOROUTES EN 2018

N° de la route	N° du poste	Lieu d'implantation		Section concernée					TMJA en véh/j	Circulation en véh.km/j
		P.K	D.P.E	ORIGINE	EXTREMITE	P.K O	P.K E	LONG. EN KM		
16	15200	197,50	CHEFCHAOUEN	PROVINCIALE 4113	JEBHA	180,00	200,00	20,00	1282	25644
16	14400	257,80	AL HOCEIMA	JEBHA	NATIONALE 2	200,00	291,00	91,00	1097	99827
16	32009	291,50	AL HOCEIMA	NATIONALE 2	BENI BOUFRAH	291,00	300,00	9,00	2454	22092
16	144	301,00	AL HOCEIMA	NATIONALE 2	OUED NEKKOUR	300,00	341,00	41,00	3237	132717
16	13600	341,60	DRIOUECH	OUED NEKKOUR	PROVINCIALE 6202	341,00	379,00	38,00	3757	300625
16	13602	393,40	NADOR	PROVINCIALE 6202	NATIONALE 19	379,00	394,00	15,00	5213	156926
16	142	405,00	NADOR	ZGHANGHAN	NATIONALE 19	394,00	409,00	15,00	5302	79530
16	136	418,00	NADOR	NATIONALE 19	RAS EL MA	409,10	464,00	54,90	10235	561944
16	13601	466,60	NADOR	RASS EL MA	LIMITE NADOR	464,00	470,30	6,30	3861	24326
TOTAL NATIONALE 16 DE TANGER A LIMITE NADOR								470	4873	2291407
17	157	7,90	OUJDA	OUJDA	GUENFOUDA	0,00	25,00	25,00	5929	148233
17	35002	43,90	OUJDA	GUENFOUDA	RR 607 (JERADA)	25,00	44,00	19,00	3578	67983
17	35003	70,70	OUJDA	RR 607 (JERADA)	AIN BNI MATHAR	44,00	83,00	39,00	1907	74377
17	35000	83,00	OUJDA	AIN B MATHAR	LIMITE OUJDA	83,00	117,00	34,00	374	12719
17	36001	190,00	BOUARFA	AIN BNI MATHAR	TANADRARA	117,00	196,00	79,00	572	45240
17	36	257,70	BOUARFA	TANADRARA	BOUARFA	196,00	260,00	64,00	651	41664
17	36002	263,00	BOUARFA	BOUARFA	FIGUIG	260,00	373,40	113,40	535	60669
TOTAL NATIONALE 17 D'OUJDA A FIGUIG								373	1208	450885
19	31	6,00	NADOR	MELLILIA	NADOR	0,00	15,00	15,00	28914	433711
19	31002	17,00	NADOR	NADOR	SELOUANE	15,00	24,80	9,80	29262	286768
19	32008	26,00	NADOR	NATIONALE 2 SELOUNE	HASSI BERKANE	24,80	52,00	27,20	1598	43465
19	32017	58,00	NADOR	HASSI BERKANE	LIMITE NADOR	52,00	74,28	22,28	970	21611
19	13500	100,00	TAOURIRT	LIMITE NADOR	ECHANG ROUTE NADOR	74,28	103,00	28,72	2235	64196
19	135	108,00	TAOURIRT	LIMITE NADOR	RN 6 TAOURIRT	103,00	110,00	7,00	2272	15904
19	33006	118,00	TAOURIRT	TAOURIRT RN 6	EL ATEF	110,00	170,00	60,00	1566	93960
19	36011	270,00	BOUARFA	LIMITE PROVINCE	MAATARKA	170,00	268,00	98,00	144	14132
19	36005	343,00	BOUARFA	MAATARKA	TANDRARA	268,00	344,22	76,22	181	13859
TOTAL NATIONALE 19 DE MELILLA A TANDRARA								344	2869	987606
TOTAL GENERAL DES ROUTES NATIONALES ET AUTOROUTES								11974	5529	66203577

REPARTITION PAR CLASSES DE TRAFIC DES ROUTES NATIONALES ET AUTOROUTES EN 2018



Classe de trafic	50<200	200<500	500<750	750<1000	1000<1500	1500<2500	2500<3000	3000<4500	4500<7000	7000<10000	>10000	TOTAL
Longueur en Km	410,22	1237,30	655,40	370,01	1159,51	1906,90	987,70	1122,86	1266,11	1026,01	1832,13	11974
Longueur en %	3,43	10,33	5,47	3,09	9,68	15,93	8,25	9,38	10,57	8,57	15,30	100,00

TRAFIC PAR SECTION DES ROUTES REGIONALES EN 2018

N° de la route	N° du poste	Lieu d'implantation		Section concernée					TMJA en véh/j	Circulation en véh.km/j
		P.K	D.P.E	ORIGINE	EXTREMITE	P.K O	P.K E	LONG. EN KM		
101	46008	0,20	TAN TAN	RN 1 (TAN TAN)	ABATTIH	0,00	78,00	78,00	138	10764
101	12203	115,50	SMARA	ABATTIH	SORTIE AKHFENNIR	78,00	118,00	40,00	293	11720
101	12200	176,00	SMARA	ABETTIH	NATIONALE 14	118,00	197,00	79,00	235	18565
102	46002	2,00	GUELMIME	BOUIZAKARNE	TAGHJIJTE	0,00	35,00	35,00	1757	61495
102	46009	99,50	TATA	TAGHJIJTE	NATIONALE 12	35,00	100,00	65,00	449	29185
103	46004	157,00	ASSA ZAG	ASSA	ZAG	81,00	163,00	82,00	270	22140
104	45003	69,00	TIZNIT	IFNI	TIZNIT	0,00	72,10	72,10	4533	326829
104	45004	75,00	TIZNIT	TIZNIT	TIZEGHRANE	72,10	150,50	78,40	2320	181888
104	42015	181,00	TIZNIT	TIZEGHRANE	TAFRAOUT	150,50	200,00	49,50	1569	77666
105	42009	8,56	CHTOUKA	AIT MELLOUL	BIOUGRA	0,00	20,10	20,10	9411	189161
105	42010	34,85	CHTOUKA	BIOUGRA	AIT BAHA	20,10	46,30	26,20	2809	73596
105	12802	89,00	CHTOUKA	AIT BAHA	LIMITE CHTOUKA	46,30	104,00	57,70	527	30408
108	44004	25,00	OUARZAZATE	TAZNAKHTE	BOUAZZER	0,00	34,00	34,00	396	13464
108	44007	97,17	ZAGOURA	TANSIKHTE	TAZARINE	90,00	163,87	73,87	641	47351
109	42021	12,00	TAROUDANT	AIT YGZA (RN 10)	IGHREM	0,00	77,00	77,00	864	66528
109	124	189,00	TATA	TATA	ISSAFEN	109,00	190,80	81,80	237	19387
111	44006	2,00	OUARZAZATE	TAZNAKHTE	TALATE	0,00	32,00	32,00	367	11744
111	46010	60,00	TATA	TALATE	FOUM ZGUID N12	32,00	61,00	29,00	463	13427
113	11201	2,00	TINGHIR	NATIONALE 10	ALNIF	0,00	45,00	45,00	1156	52020
201	15100	4,10	CHICHAOUA	CHICHAOUA	SIDI AMARA	0,00	18,20	18,20	1152	20966
201	15101	18,30	CHICHAOUA	SIDI AMARA	LIMITE CHICHAOUA	18,20	24,00	5,80	2101	12186
201	80005	21,10	SAFI	LIMITE CHICHAOUA	CHEMAIA	24,00	63,00	39,00	1732	67548
201	80	64,10	SAFI	CHEMAIA	YOUSOUFIA	63,00	86,00	23,00	3488	80224
201	19014	131,90	EL JADIDA	YOUSOUFIA	SIDI BENNOUR	86,00	135,55	49,55	2632	130416
202	79001	3,33	SAFI	SAFI	T'NINE GHARBIA	0,00	39,00	39,00	2745	107055
202	19010	66,00	EL JADIDA	T'NINE GHARBIA	KHMIS ZMAMRA	39,00	66,60	27,60	3802	104935
202	19008	94,00	EL JADIDA	KHMIS ZMAMRA	SIDI BENNOUR	66,60	97,10	30,50	3111	94886
202	19009	100,00	EL JADIDA	SIDI BENNOUR	BOULAOUANE	99,10	142,10	43,00	3082	132526
203	41002	6,66	MARRAKECH	MARRAKECH	ASNI	0,00	31,00	31,00	7644	236964

TRAFIC PAR SECTION DES ROUTES REGIONALES EN 2018

N° de la route	N° du poste	Lieu d'implantation		Section concernée					TMJA en véh/j	Circulation en véh.km/j
		P.K	D.P.E	ORIGINE	EXTREMITE	P.K O	P.K E	LONG. EN KM		
203	62000	36,90	AL HAOUZ	TAHANNAOUT	ASNI	31,00	48,80	17,80	4616	82165
203	41003	94,01	AL HAOUZ	ASNI	NATIONALE 10	48,00	124,00	76,00	513	38988
204	79	4,75	SAFI	SAFI	TLETA (RN 1)	0,00	26,00	26,00	7135	185510
204	80001	51,13	SAFI	SAFI	TLETA (RN 1)	26,00	68,00	42,00	4529	190218
204	80002	94,40	SAFI	CHEMAIA	CHEMAIA	68,00	101,00	33,00	3276	108108
204	80007	106,00	MARRAKECH	RP 2011	NATIONALE 7	101,00	108,70	7,70	1721	13252
205	37006	7,50	EL KELAA	NATIONALE 8	OUED OUM ERBIA	0,00	26,65	26,65	3735	99538
205	70001	41,80	SETTAT	OUED OUM ERBIA	LABROUJ	26,65	42,45	15,80	3344	52835
206	80003	0,05	SAFI	YOUSOUFIA	NATIONALE 7	0,00	26,00	26,00	2096	54496
206	37004	53,00	EL KELAA	NATIONALE 7	BENGRIR	26,00	56,00	30,00	3017	90510
206	37005	104,00	EL KELAA	EL KALAA	BENGRIR	56,00	111,20	55,20	2982	164606
207	85	28,00	ESSAOUIRA	ESSAOUIRA	TLET EL HANCHANE	0,00	30,00	30,00	4723	141690
207	38005	49,40	ESSAOUIRA	TLET HANCHANE	SIDI ELMOKTAR	30,00	50,00	20,00	2208	44160
207	150	89,80	CHICHAOUA	SIDI ELMOKTAR	CHICHAOUA	73,00	96,00	23,00	3938	90574
208	39010	2,00	EL KELAA	TAMELLAT	AL ATTAOUIA	0,00	19,00	19,00	3981	75639
208	39004	22,00	EL KELAA	RN 8(TAMELET)	DEMNATE	19,00	43,90	24,90	3591	89416
210	39006	4,40	MARRAKECH	MARRAKECH RN 8	SIDI RAHAL RP 2010	0,00	23,60	23,60	2245	52982
210	39000	28,00	EL KELAA	SIDI RAHAL RP 2010	DEMNATE	23,60	35,00	11,40	2390	27246
210	39009	36,00	EL KELAA	SIDI RAHAL	LIMITE PROVINCE	35,00	56,28	21,28	2733	58158
210	12604	82,00	AZILAL	LIMITE PROVINCE	DEMNAT	56,28	89,13	32,85	2010	66029
212	74004	14,70	MARRAKECH	MARRAKECH	TAMASLOUHT	0,00	18,50	18,50	3568	66008
212	41012	51,00	CHICHAOUA	FROUGA	MAJJAT	18,00	55,00	37,00	2129	78773
212	41013	95,00	CHICHAOUA	MAJJAT	IMINTANOUTE	55,00	98,00	43,00	2356	101308
214	41014	15,00	CHICHAOUA	NATIONALE 8	BOUABOUT	0,00	45,00	45,00	345	15525
214	15500	131,80	ESSAOUIRA	IMINTLIT	SMIMOU	45,00	134,00	89,00	740	65860
301	76002	13,00	EL JADIDA	EL JADIDA	EL JORF	0,00	18,00	18,00	6970	125460
301	19007	37,00	EL JADIDA	EL JORF	OUALIDIA	18,00	77,00	59,00	2685	158415
301	79002	79,20	SAFI	EL OUALIDIA	BEDDOUZA	77,00	106,90	29,90	2936	87786
301	79003	128,20	SAFI	BEDDOUZA	SAFI	106,90	151,20	44,30	2044	90549

TRAFIC PAR SECTION DES ROUTES REGIONALES EN 2018

N° de la route	N° du poste	Lieu d'implantation		Section concernée					TMJA en véh/j	Circulation en véh.km/j
		P.K	D.P.E	ORIGINE	EXTREMITE	P.K O	P.K E	LONG. EN KM		
301	79004	161,70	SAFI	SAFI	KHMIS OULAD EL HADJ	151,20	185,00	33,80	3532	119382
301	134	189,40	SAFI	KHMIS OULAD EL HADJ	ESSAOUIRA	185,00	201,00	16,00	1211	19376
301	13400	203,00	ESSAOUIRA	LIMITE PROVINCE	MOLAY BOUZRAKTOUNE	201,00	242,00	41,00	920	37720
301	13401	250,80	ESSAOUIRA	MOLAY BOUZRAKTOUNE	ESSAOUIRA	242,00	258,75	16,75	1096	18358
302	12603	241,00	AZILAL	TILOUGUITTE	OUAOUZAGHT	202,00	242,00	40,00	485	19400
303	18003	1,50	EL JADIDA	BIR JDID	SIDI SAID MAACHOU	0,00	30,20	30,20	3987	120407
303	19019	54,00	EL JADIDA	SIDI SAID MAACHOU	HAD OULED FREJ	30,20	64,60	34,40	2690	92536
303	19013	67,00	EL JADIDA	HAD OULED FREJ	ARBAA MEKRES	64,60	83,90	19,30	1998	38561
303	19015	106,00	EL JADIDA	ARBAA MEKRES	NATIONALE 1	83,90	108,99	25,09	2624	65836
304	23007	1,96	AZILAL	REGIONALE 208	DEMNATE	0,00	9,30	9,30	2777	25826
304	39001	23,95	AZILAL	DEMNATE	TANANNT	9,30	25,60	16,30	2067	33692
304	126	64,00	AZILAL	TANANNT	AZILAL	25,60	69,00	43,40	2254	97824
304	23001	98,54	AZILAL	AZILAL	BIN EL OUIDANE	69,00	99,00	30,00	1340	40200
304	23002	127,03	AZILAL	BIN EL OUIDANE	AFOURAR	99,00	129,00	30,00	4461	133830
304	23013	131,20	BENI-MELLAL	AFOURAR	NATIONALE 8	129,00	131,80	2,80	3206	8977
305	114	4,00	BENSLIMANE	BOUZNIKA	RP 3300	0,00	6,60	6,60	5557	36676
305	14008	19,00	BENSLIMANE	RP 3300	BEN SLIMANE	6,60	21,00	14,40	8044	115834
305	15002	23,00	BENSLIMANE	BEN SLIMANE	SIDI HAJJAJ	21,00	38,00	17,00	4674	79458
305	14011	48,00	BENSLIMANE	SIDI HAJJAJ	FEDDALATE	38,00	73,30	35,30	1341	47337
305	10700	82,00	SETTAT	FEDDALATE	BEN AHMED	73,30	102,00	28,70	2272	65206
305	10701	101,00	SETTAT	BEN AHMED	OULAD MRAH	102,00	116,60	14,60	2582	37697
305	70000	152,00	SETTAT	OULAD MRAH	LABROUJ RR 308	116,60	163,69	47,09	535	25193
306	23003	1,00	AZILAL	BIN EL OUIDANE	OUAOUZAGHT	0,00	17,60	17,60	731	12866
306	12602	20,70	AZILAL	OUAOUZAGHT	ELKSIBA	17,60	77,40	59,80	228	13634
306	23024	92,00	BENI-MELLAL	OUAOUZAGHT	BOUNOUAL RR 317	77,40	93,63	16,23	244	3960
307	23005	41,00	AZILAL	NATIONALE 8	TANANNT	0,00	45,00	45,00	784	35280
308	20003	4,20	SETTAT	SETTAT	GUISSER	0,00	29,00	29,00	6512	188848
308	20004	29,20	SETTAT	GUISSER	LABROUJ	29,00	72,00	43,00	7130	306590
308	20007	75,00	SETTAT	LABROUJ	LIMITE PROVINCE	72,00	89,00	17,00	1943	33031

TRAFIC PAR SECTION DES ROUTES REGIONALES EN 2018

N° de la route	N° du poste	Lieu d'implantation		Section concernée					TMJA en véh/j	Circulation en véh.km/j
		P.K	D.P.E	ORIGINE	EXTREMITE	P.K O	P.K E	LONG. EN KM		
308	23020	95,00	BENI-MELLAL	LIMITE PROVINCE	PROVINCIALE 3207	89,00	115,90	26,90	1733	46618
308	22004	116,00	BENI-MELLAL	PROVINCIALE 3207	FKIH BEN SALAH	115,90	123,00	7,10	4324	30700
308	23021	133,00	BENI-MELLAL	FKIH BEN SALAH	PROVINCIALE 3210	123,00	137,91	14,91	2202	32832
308	23025	150,00	BENI-MELLAL	PROVINCIALE 3210	KASBA TADLA R 312	137,91	166,29	28,38	1654	46941
309	21012	5,50	KHOURIBGA	OUED ZEM	RR 310	0,00	30,00	30,00	2848	85440
309	21002	42,91	BENI-MELLAL	RR 310	FKIH BEN SALAH	30,00	47,00	17,00	2274	38658
309	22001	62,62	BENI-MELLAL	FKIH BEN SALAH	OULAD NEMA	47,00	68,43	21,43	7565	162118
309	23026	80,00	BENI-MELLAL	OULAD NEMA	NATIONALE 8	68,43	80,24	11,81	2526	29832
310	99002	20,00	KHOURIBGA	REGIONALE 309	BEJAAD	0,00	25,35	25,35	841	21319
311	21015	2,60	KHOURIBGA	OUED ZEM	PROVINCIALE 3519	0,00	3,00	3,00	3119	9357
311	21010	62,00	KHENIFRA	PROVINCIALE 3519	MOULAY BOUAZZA	3,00	66,00	63,00	1174	73962
312	99	21,30	KHOURIBGA	KHOURIBGA	OUED ZEM	0,00	33,00	33,00	5578	184074
312	99001	37,00	KHOURIBGA	OUED ZEM	ECHAG, AUTOROUTE	33,00	37,40	4,40	2817	12395
312	21004	42,22	KHOURIBGA	OUED ZEM	BOUJAAD	33,00	54,00	21,00	3842	80682
312	21001	71,72	BENI-MELLAL	BOUJAAD	KASBA TADLA	54,00	81,30	27,30	2562	69943
313	140	13,00	BENSLIMANE	MOHAMMADIA RP 1	BENSLIMANE	4,70	28,70	24,00	11137	267288
314	10901	44,00	SETTAT	OULED ABBOU	NATIONALE 9	26,63	44,19	17,56	377	6620
315	16000	9,00	CASABLANCA	CASABLANCA	MEDIOUNA	0,00	13,66	13,66	34941	477294
316	76001	2,00	EL JADIDA	EL JORF	NATIONALE 1	0,00	13,44	13,44	7903	106216
316	19005	14,10	EL JADIDA	NATIONALE 1	BOULAOUANE	13,44	63,60	50,16	2500	125400
316	20005	105,40	SETTAT	BOULAOUANE	RN 9 SETTAT	63,60	112,60	49,00	3146	154154
316	20000	122,70	SETTAT	RN 9 SETTAT	RASS EL AIN	112,60	136,00	23,40	1880	43992
316	21009	155,00	SETTAT	RASS EL AIN	BEN AHMED	136,00	156,00	20,00	2239	44780
317	29010	2,00	BENI-MELLAL	NATIONALE 8	LAKSSIBA	0,00	2,50	2,50	1788	4470
317	29011	10,00	BENI-MELLAL	LAKSSIBA	REGIONALE 306	2,50	20,00	17,50	712	12460
317	29012	50,00	BENI-MELLAL	REGIONALE 306	PROVINCIALE 3218	20,00	64,00	44,00	453	19932
318	18002	28,00	EL JADIDA	EL JADIDA	BIR BABBOUCH	0,00	34,20	34,20	1397	47777
318	67000	80,00	SETTAT	BIR BABBOUCH	BERCHID RN 9	34,20	95,14	60,94	5479	333868
318	67002	82,30	SETTAT	PROVINCIALE 3610	NATIONALE 1	60,47	95,14	34,67	5295	183578

TRAFIC PAR SECTION DES ROUTES REGIONALES EN 2018

N° de la route	N° du poste	Lieu d'implantation		Section concernée					TMJA en véh/j	Circulation en véh.km/j
		P.K	D.P.E	ORIGINE	EXTREMITE	P.K O	P.K E	LONG. EN KM		
320	18005	23,50	SETTAT	TAMARIS	T'NINE CHTOUKA	23,00	34,50	11,50	5167	59421
320	18004	71,00	EL JADIDA	T'NINE CHTOUKA	AZEMMOUR	34,50	72,86	38,36	4915	188539
322	153	10,00	MOHAMMEDIA	CASABLANCA	MOHAMMEDIA	0,00	18,00	18,00	21038	378684
322	66	42,00	BENSLIMANE	OUED CHERRAT	PONT BLONDIN	27,50	52,00	24,50	7503	183824
322	13	57,54	RABAT	OUED CHERRAT	ECHANGEUR SKHIRAT	52,00	59,54	7,54	8155	61489
322	13001	62,94	RABAT	ECHANGEUR SKHIRAT	OUED YQUEM	59,54	65,34	5,80	11469	66520
322	12015	68,00	RABAT	OUED YQUEM	TEMARA	65,30	73,00	7,70	12170	93709
401	12005	15,71	RABAT	RABAT	AIN AOUDA RP 4025	0,00	21,86	21,86	8566	187253
401	12000	25,00	RABAT	AIN AOUDA RP 4025	PROVINCIALE 4301	21,86	32,80	10,94	4280	46823
401	12002	65,00	KHEMISSET	PROVINCIALE 4301	ROMMANI	32,80	76,00	43,20	1856	80179
401	12003	80,00	KHEMISSET	ROMMANI	ZHLIGA	76,00	107,20	31,20	2022	63086
401	21005	139,30	KHOURIBGA	ZHLIGA	OUED ZEM	107,20	167,90	60,70	2040	123828
401	99003	164,00	KHOURIBGA	PROVINCIALE 3502	OUED ZEM	139,00	167,90	28,90	2296	66354
402	11006	2,00	KHEMISSET	NATIONALE 6	ARBAA OUED BAHT	0,00	11,80	11,80	1403	16555
402	11005	15,00	KHEMISSET	NATIONALE 6	REGIONALE 701	11,80	32,80	21,00	1039	21819
402	89003	39,00	MEKNES	REGIONALE 701	AGOURAI	32,80	59,11	26,31	1302	34256
402	89004	70,00	MEKNES	AGOURAI	EL HAJEB RN 13	59,11	73,30	14,19	1909	27089
403	12009	3,00	RABAT	TEMARA	SIDI YAHIA	0,00	10,20	10,20	23569	240404
403	12018	20,50	RABAT	SIDI YAHIA	SIDI BETTACH	10,20	40,00	29,80	1483	44193
403	11400	46,00	BENSLIMANE	SIDI BETTACH	AL KHATOUAT (LIMITE)	40,00	92,24	52,24	916	47854
403	21014	127,50	KHOURIBGA	PROVINCIALE 3507	KHOURIBGA	126,00	135,14	9,14	1144	10456
403	21016	133,00	KHOURIBGA	ECHANG. AUTOROUTE	KHOURIBGA	130,40	135,14	4,74	2464	11679
404	14003	10,00	KHEMISSET	KHEMISSET	MAAZIZ	0,00	35,00	35,00	2392	83720
404	14002	59,00	KHEMISSET	MAAZIZ	ROMMANI	35,00	72,10	37,10	925	34318
404	14001	76,00	KHEMISSET	ROMMANI	SIDI BETTACH	72,10	109,40	37,30	2491	92914
404	15003	136,00	BENSLIMANE	SIDI BETTACHE	BEN SLIMANE	109,40	136,85	27,45	4432	121658
405	8004	6,80	KENITRA	KENITRA	ALLAL EL BAHRAOUI	0,00	14,50	14,50	5307	76952
405	9400	28,20	KHEMISSET	PROVINCIALE 4268	SIDI ALLAL BAHRAOUI	14,50	28,76	14,26	6907	98494
406	7005	5,30	KENITRA	SOUK LARBAA	LALLA MIMOUNA	0,00	24,00	24,00	4264	102336

TRAFIC PAR SECTION DES ROUTES REGIONALES EN 2018

N° de la route	N° du poste	Lieu d'implantation		Section concernée					TMJA en véh/j	Circulation en véh.km/j
		P.K	D.P.E	ORIGINE	EXTREMITE	P.K O	P.K E	LONG. EN KM		
406	7007	34,00	KENITRA	LALLA MIMOUNA	MOULAY BOUSSELHAM	24,00	43,80	19,80	8161	161588
407	52000	6,00	RABAT	VOIE EXPRESSE RABAT	SIDI AZZOUZ	0,00	21,00	21,00	1451	30471
407	52001	26,00	RABAT	SIDI AZZOUZ	MY DRISS AGHBAL	21,00	40,00	19,00	638	12122
407	11002	54,00	KHEMISSSET	MY DRISS AGHBAL	AIT ALI	40,00	62,00	22,00	1101	24222
407	11004	73,00	KHEMISSSET	AIT ALI	OULMES	62,00	121,70	59,70	2575	153728
408	7009	20,00	OUAZZANE	NATIONALE 1	OUEZZANE	0,00	43,20	43,20	1914	82685
408	6004	62,00	OUAZZANE	OUEZZANE	M'JARA (RP 4232)	43,20	91,14	47,94	1010	48419
408	9013	93,00	OUAZZANE	NATIONALE 13	REGIONALE 408	91,14	98,18	7,04	1471	10356
408	24005	103,29	TAOUNATE	M'JARA (RP 4232)	REGIONALE 419	98,18	119,00	20,82	3401	70809
408	24017	119,80	TAOUNATE	MY BOUCHTA	RP 5309 (JBABRA)	119,00	136,00	17,00	932	15844
408	24007	144,40	TAOUNATE	REGIONALE 419	NATIONALE 8	136,00	158,40	22,40	2441	54678
409	9001	7,10	SIDI SLIMANE	SIDI SLIMANE	REGIONALE 413	0,00	17,10	17,10	3378	57764
409	9004	59,00	KHEMISSSET	REGIONALE 413	SIDI SLIMANE	17,10	76,10	59,00	1218	71862
410	4006	65,00	CHEFCHAOUEN	TANAGOUB	PROVINCIALE 4403	34,50	79,50	45,00	511	22995
410	4003	84,50	LARACHE	PROVINCIALE 4403	KSER KBIR	79,80	94,50	14,70	2455	36089
411	9007	7,70	SIDI KACEM	BEL KSIRI	DAR GEDDARI	0,00	24,00	24,00	821	19704
411	9002	47,20	SIDI SLIMANE	DAR GEDDARI	SIDI YAHYA	24,00	47,70	23,70	3503	83021
411	6801	112,00	KHEMISSSET	SIDI YAHYA	TIFLET	47,70	111,00	63,30	2387	151097
411	11003	119,00	KHEMISSSET	TIFLET	MAAZIZ	111,00	131,00	20,00	2118	42360
412	5002	3,00	CHEFCHAOUEN	ACCES NORD DE CHEFCHAOUEN		0,00	6,00	6,00	2947	17682
412	5003	10,40	CHEFCHAOUEN	CHEFCHAOUEN	DERDARA	6,00	14,60	8,60	3379	29059
413	9006	10,80	SIDI KACEM	SOUK LARBAA	BEL KSIRI	0,00	14,50	14,50	5531	80200
413	166	23,81	SIDI KACEM	BEL KSIRI	REGIONALE 409	14,50	38,36	23,86	5563	132733
413	10005	56,30	SIDI KACEM	REGIONALE 409	SIDI KACEM	38,36	59,50	21,14	4342	91790
413	10	66,80	SIDI KACEM	SIDI KACEM	MEKNES	59,50	73,58	14,08	4523	63684
413	117	97,00	MEKNES	MEKNES	NATIONALE 13	73,58	97,74	24,16	4970	120065
417	69	4,50	TANGER	NATIONALE 1	PROVINCIALE 4400	0,00	13,30	13,30	3104	41283
417	1002	43,50	TETOUAN	PROVINCIALE 4400	FANDAK RR 417	13,30	51,60	38,30	2721	104214
419	5009	15,00	CHEFCHAOUEN	BAB TAZA	BENI AHMED	0,00	40,00	40,00	1177	47080

TRAFIC PAR SECTION DES ROUTES REGIONALES EN 2018

N° de la route	N° du poste	Lieu d'implantation		Section concernée					TMJA en véh/j	Circulation en véh.km/j
		P.K	D.P.E	ORIGINE	EXTREMITE	P.K O	P.K E	LONG. EN KM		
501	63000	10,60	FES	FES	OULAD MIMOUNE	0,00	25,00	25,00	1293	32325
501	24004	45,00	TAOUNATE	OULAD MIMOUNE	REGIONALE 408	25,00	48,00	23,00	2573	59179
502	25007	10,00	BOULEMANE	AIT MHAND RR 503	EL MISS MARMOUCHA	0,00	66,30	66,30	2040	135252
502	25009	118,00	BOULEMANE	EL MISS MARMOUCHA	OUTAT EL HAJ	66,30	122,30	56,00	181	10136
503	25	5,85	FES	FES	LIMITE PROVINCE	0,00	14,00	14,00	14179	198506
503	156	18,40	SEFROU	LIMITE PROVINCE	SEFROU	14,00	30,00	16,00	10096	161536
503	25006	31,58	SEFROU	SEFROU	REGIONALE 707	30,00	86,10	56,10	3551	199211
503	25001	94,80	BOULEMANE	REGIONALE 707	BOULEMANE	86,10	109,00	22,90	1243	28465
503	25002	119,70	BOULEMANE	BOULEMANE	PROVINCIALE 5108	109,00	133,00	24,00	991	23784
503	25003	153,80	BOULEMANE	PROVINCIALE 5108	NATIONALE 13	133,00	228,50	95,50	213	20342
503	30011	240,00	KHENIFRA	NATIONALE 13	NATIONALE 8	228,50	256,12	27,62	1641	45324
503	14504	258,00	KHENIFRA	PROVINCIALE 7313	NATIONALE 8	256,12	265,00	8,88	3350	29748
505	27003	4,50	TAZA	TAZA	AKNOUL	0,00	59,00	59,00	4818	284262
505	27004	62,00	TAZA	AKNOUL	KASSITA	59,00	98,00	39,00	2371	92469
506	24015	33,20	TAOUNATE	KARYAT BA MOHAMMED	OULJA	30,00	60,00	30,00	310	9300
506	24016	82,80	TAOUNATE	OULJA	RN 8	60,00	84,70	24,70	359	8867
507	27006	23,00	TAZA	TAZA	MAGHRAOUA	0,00	107,00	107,00	6131	656017
508	24022	0,20	TAOUNATE	RN 8	TISSA	0,00	3,00	3,00	1567	4701
508	24009	8,70	TAOUNATE	NATIONALE 8	RAS-EL-OUED	3,00	14,60	11,60	1303	15115
508	27007	110,00	TAZA	EL GOUZATE	JBAGHNA	14,00	115,00	101,00	188	18988
509	24001	56,00	AL HOCEIMA	NATIONALE 8	KETAMA	0,00	57,40	57,40	4038	231781
510	24008	6,10	TAOUNATE	NATIONALE 8	BENI OULID	0,00	12,00	12,00	1954	23448
510	27008	107,00	TAZA	BOUGHARD	AKNOUL	12,00	109,00	97,00	5041	488977
511	27011	0,30	GUERSSIF	GUERCIF	AIN ZORA	0,00	27,15	27,15	678	18408
511	32011	65,00	DRIOUECH	AIN ZORA	NATIONALE 2	27,15	66,10	38,95	5050	196698
601	30013	12,00	BOULEMANE	MISOUR	TALSINT	0,00	82,00	82,00	512	41984
601	36009	121,60	BOUARFA	BOUMARYEM	TALSINT	82,00	128,00	46,00	295	13570
601	36007	156,00	BOUARFA	TALSINT	BENI DEJJIT	128,00	182,26	54,26	161	8736
601	11304	206,76	ERRACHIDIA	MISOUR	BOUDNIB	182,26	207,26	25,00	1013	25325

TRAFIC PAR SECTION DES ROUTES REGIONALES EN 2018

N° de la route	N° du poste	Lieu d'implantation		Section concernée					TMJA en véh/j	Circulation en véh.km/j
		P.K	D.P.E	ORIGINE	EXTREMITE	P.K O	P.K E	LONG. EN KM		
603	32007	15,50	NADOR	HASSI BERKANE	PROVINCIALE 6008	0,00	20,00	20,00	416	8320
603	33007	34,00	TAOURIRT	PROVINCIALE 6008	TAOURIRT RN 6	20,00	37,10	17,10	679	11611
606	35004	1,50	OUJDA	OULAD GHAZZAI	AIN BNI MATHAR	0,00	35,56	35,56	793	28199
606	30008	172,40	BOULEMANE	LIMITE PROVINCE	NATIONALE 15	35,56	178,00	142,44	83	11823
607	34010	0,10	BERKANE	NATIONALE 2	PROVINCIALE 6012	0,00	10,00	10,00	2933	29330
607	35006	10,30	BERKANE	PROVINCIALE 6012	NATIONALE 6	10,00	43,00	33,00	2165	71445
607	35007	111,00	OUJDA	NATIONALE 6	JRADA RN 17	94,00	112,00	18,00	429	7722
610	75000	1,00	AL HOCEIMA	IMZOUEN RN 2	TAMSAMAN	0,00	30,20	30,20	2722	82204
610	31007	36,40	DRIOUECH	OUED NEKKOUR	BEN ETTAEB RR 511	30,20	67,82	37,62	2970	111731
610	31006	95,90	DRIOUECH	BEN ETTAEB RR 511	ZGHANGHAN	67,82	123,80	55,98	1970	110281
612	31003	9,00	BERKANE	RAS EL MA	BERKANE	0,00	12,42	12,42	4895	60796
612	34000	28,00	BERKANE	LIMITE PROVINCE	BERKANE RN 2	12,42	30,04	17,62	8964	157946
701	28007	4,00	MEKNES	MEKNES RR 718	REGIONALE 402	0,00	17,00	17,00	3106	52802
701	28006	31,00	KHEMISSSET	REGIONALE 402	OULJAT SOLTANE	17,00	45,00	28,00	560	15680
702	113	0,50	ERRACHIDIA	TINGDAD	ARFOUD	0,00	28,50	28,50	1249	35597
702	11300	84,00	ERRACHIDIA	ARFOUD	MERZOUGA	28,50	86,00	57,50	1539	88493
702	11305	89,00	ERRACHIDIA	ARFOUD	MERZOUGA	86,00	138,00	52,00	1012	52624
703	15800	49,80	TINGHIR	REGIONALE 706	AIT HANI	0,00	50,00	50,00	312	15600
703	43004	97,10	TINGHIR	AIT HANI	TINGHIR	50,00	105,00	55,00	3015	165825
704	43003	125,76	TINGHIR	BOUMALNE	M SEMRIR	75,40	135,80	60,40	911	55024
705	28003	4,00	MEKNES	MEKNES RN 6	PROVINCIALE 7022	0,00	11,00	11,00	1351	14861
705	28000	22,00	MEKNES	PROVINCIALE 7022	NATIONALE 4	11,00	50,83	39,83	1677	66795
706	30006	115,00	MIDELT	IMILCHIL	RICH(RN 13)	0,00	120,00	120,00	1119	134280
707	89005	2,50	MEKNES	EL HAJEB RN 13	LIMITE PROVINCE	0,00	19,00	19,00	5357	101783
707	29006	38,00	IFRANE	LIMITE PROVINCE	REGIONALE 503	19,00	61,70	42,70	1954	83436
708	30005	5,50	MIDELT	NATIONALE 13	PROVINCIALE 6112	0,00	86,00	86,00	704	60544
710	14507	32,00	KHENIFRA	REGIONALE 407	PROVINCIALE 3512	0,00	40,00	40,00	1309	52360
710	21011	78,40	KHOURIBGA	SIDI LAMINE (P3512)	BOUJAAD	40,00	86,00	46,00	1989	91494
712	89006	1,50	MEKNES	NATIONALE 13	REGIONALE 402	0,00	5,00	5,00	3458	17290

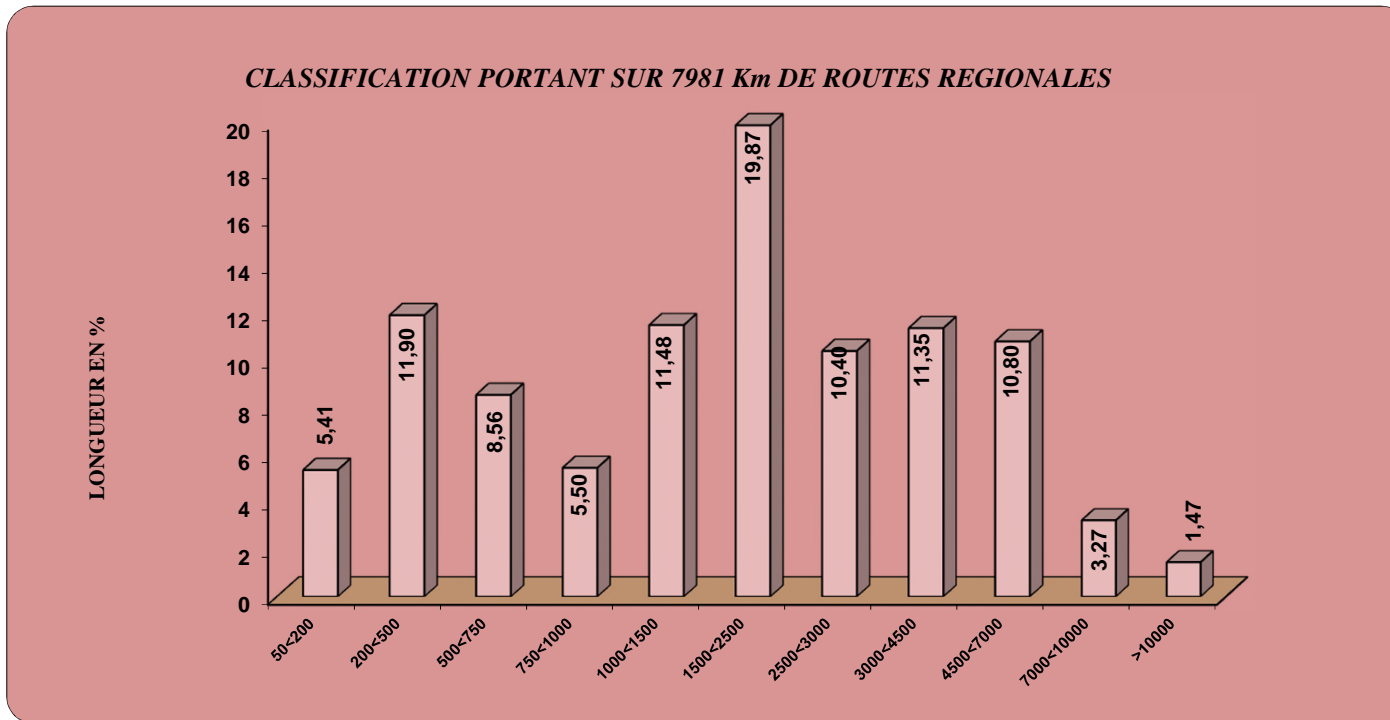
TMJA estimé sur la base des données disponibles (avant 2018)

TRAFIC PAR SECTION DES ROUTES REGIONALES EN 2018

N° de la route	N° du poste	Lieu d'implantation		Section concernée					TMJA en véh/j	Circulation en véh.km/j
		P.K	D.P.E	ORIGINE	EXTREMITE	P.K O	P.K E	LONG. EN KM		
712	29009	55,00	KHENIFRA	REGIONALE 402	M RIRT (RP 7302)	5,00	65,00	60,00	2765	165900
712	14506	86,00	KHENIFRA	PROVINCIALE 7302	REGIONALE 407	65,00	131,00	66,00	2696	177936
714	89007	1,00	MEKNES	EL HAJEB RR 716	SEBT AIN LAHNACH	0,00	26,96	26,96	1101	29683
714	15601	50,10	SEFROU	KANDAR SISI EL KHIAR	SEFROU	26,96	59,40	32,44	1783	57841
716	89008	3,00	MEKNES	EL HAJEB RN 13	BOUDERBALA	0,00	22,00	22,00	4438	97636
716	89000	30,00	MEKNES	BOUDERBALA	LIMITE PROVINCE	22,00	38,00	16,00	3955	63280
716	102	49,00	FES	LIMITE PROVINCE	RP 5006	38,00	50,00	12,00	5856	70272
716	26004	52,00	FES	RP 5006	RN 8	50,00	58,00	8,00	23436	187488
718	28001	1,00	MEKNES	ACCES OUEST DE MEKNES		0,00	9,90	9,90	3643	36066
718	28002	16,00	MEKNES	ACCES EST DE MEKNES		9,90	21,90	12,00	2545	30540
TOTAL GENERAL DES ROUTES REGIONALES								7980,87	2471	19724081

TMJA estimé sur la base des dernières données disponibles (avant 2018)

**REPARTITION PAR CLASSES DE TRAFIC
DES ROUTES REGIONALES EN 2018**



Classe de trafic	50<200	200<500	500<750	750<1000	1000<1500	1500<2500	2500<3000	3000<4500	4500<7000	7000<10000	>10000	TOTAL
Longueur en Km	431,70	949,59	683,01	438,65	916,44	1585,54	830,01	906,18	861,69	260,69	117,36	7981
Longueur en %	5,41	11,90	8,56	5,50	11,48	19,87	10,40	11,35	10,80	3,27	1,47	100

TRAFIC PAR SECTION DES ROUTES PROVINCIALES EN 2018

N° de la route	N° du poste	Lieu d'implémentation		Sections concernées					TMJA en véh/j	Circulation en véh.km/j
		P.K	D.P.E	ORIGINE	EXTREMITE	P.K	P.K	LONG.		
						O	E	EN KM		
1001	42011	11,00	AGADIR	AOURIR	MOUZZER	0,00	48,00	48,00	746	35808
1002	73001	2,00	AGADIR	TAMRI	TABA	0,00	27,00	27,00	225	6075
1004	73002	72,00	AGADIR	IMOUZZAR IDA OUTANANE	RN8	45,00	72,50	27,50	294	8085
1006	73003	24,00	AGADIR	HAY MOHAMADI	AMSKROUD	0,00	28,50	28,50	247	7040
1007	45001	32,00	TIZNIT	LIMITE PROVINCE	NATIONALE 1	109,00	134,00	25,00	635	15875
1007	12801	44,00	CHTOUKA	NATIONALE 10	LIMITE CHTOUKA	0,00	109,00	109,00	1007	109763
1009	12800	16,00	CHTOUKA	NATIONALE 10	REGIONALE 105	0,00	20,00	20,00	5488	109760
1010	12903	2,00	AGADIR	RN 8	RP 1705	0,00	16,00	16,00	3796	60736
1011	42013	43,00	CHTOUKA	AIT BAHA	TANALT	38,00	115,00	77,00	981	75537
1014	42012	5,00	CHTOUKA	BIOUGRA	TIFNIT	0,00	28,30	28,30	6624	187459
1016	12805	3,00	CHTOUKA	PROVINCIALE 1007	NATIONALE 1	0,00	21,50	21,50	491	10557
1100	47013	34,50	DAKHLA	DAKHLA	NATIONALE 1	0,00	36,60	36,60	2165	79239
1100	10600	37,40	DAKHLA	NATIONALE 1	BIRANZARANE	36,60	171,00	134,40	272	36557
1502	43006	5,50	OUARZAZATE	NATIONALE 10	TOUNDOUT	0,00	26,00	26,00	471	12246
1506	40006	5,00	OUARZAZATE	NATIONALE 9	ANIMITER	0,00	31,00	31,00	240	7440
1506	44005	71,80	OUARZAZATE	ANIMITER	TABORAHTE	31,00	90,00	59,00	1431	84429
1510	11800	11,00	OUARZAZATE	AGOUIM	DOUAR ESSOUR	0,00	25,00	25,00	262	6550
1511	43005	4,00	OUARZAZATE	NATIONALE 10	GHASSAT	0,00	24,00	24,00	245	5880
1706	12501	16,00	TAROUDANT	NATIONALE 10	NATIONALE 10	0,00	79,00	79,00	2585	204215
1708	42020	8,00	TAROUDANT	NATIONALE 8	NATIONALE 10	0,00	43,00	43,00	3006	129258
1708	12901	44,00	AGADIR	LIMITE PROVINCE	NATIONALE 8	43,00	49,00	6,00	3085	18510
1714	42023	5,90	TAROUDANT	TAROUDANT	PROVINCIALE 1703	0,00	17,00	17,00	3513	59721
1714	12804	38,00	TAROUDANT	PROVINCIALE 1723	PROVINCIALE 1717	6,00	15,00	9,00	5802	52218
1714	42024	43,00	TAROUDANT	PROVINCIALE 1703	LIMITE PROVINCE	17,00	44,00	27,00	5203	140481
1714	128	49,00	CHTOUKA	LIMITE PROVINCE	AIT MELLOUL	44,00	59,00	15,00	10007	150105
1900	45005	1,00	TIZNIT	REGIONALE 104	LIMITE TIZNIT	0,00	92,00	92,00	711	65412
1900	12803	120,50	CHTOUKA	IDA OUGNIDIF	BIOUGRA	92,00	141,00	49,00	266	13034
1903	45006	0,50	TIZNIT	REGIONALE 104	NATIONALE 12	0,00	74,85	74,85	1844	138023
1909	45002	3,00	TIZNIT	TIZNIT	AGLOU PLAGÉ	0,00	14,00	14,00	3021	42294
2001	15001	5,00	CHICHAOUA	SIDI MOKHTAR	OULED MOUMNA	0,00	16,00	16,00	1162	18592
2006	13800	9,00	MARRAKECH	MARRAKECH	GHAR TOUR	0,00	24,00	24,00	5498	131952

TMJA estimé sur la base des dernières données disponibles (avant 2018)

TRAFIC PAR SECTION DES ROUTES PROVINCIALES EN 2018

N° de la route	N° du poste	Lieu d'implantation		Sections concernées					TMJA en véh/j	Circulation en véh.km/j
		P.K	D.P.E	ORIGINE	EXTREMITE	P.K	P.K	LONG.		
						O	E	EN KM		
2007	13801	4,00	MARRAKECH	NATIONALE 8	GUEMMASSA	0,00	14,30	14,30	3112	44502
2007	41018	19,50	CHICHAOUA	NATIONALE 8	REGIONALE 212	0,00	20,00	20,00	2934	58680
2008	74003	1,00	MARRAKECH	NATIONALE 8	NATIONALE 9	0,00	11,44	11,44	6365	72816
2009	41004	1,00	MARRAKECH	REGIONALE 212	ACCES MINES HAJJAR	0,00	6,50	6,50	8008	52052
2009	41005	38,00	AL HAOUZ	MAJJAT	PROVINCIALE 2038	34,00	46,97	12,97	3175	41180
2010	62	36,70	AL HAOUZ	TAHANNAOUT	TNINE OURIKA	0,00	51,00	51,00	2606	132906
2010	62001	67,90	AL HAOUZ	TAHANNAOUT RR203	PROVINCIALE 2009	51,00	72,40	21,40	951	20351
2011	13802	6,00	MARRAKECH	NATIONALE 8	SIDI ZOUINE	0,00	6,00	6,00	1344	8064
2012	40007	6,50	MARRAKECH	MARRAKECH	PROVINCIALE 2010	0,00	16,50	16,50	3911	64532
2015	62004	3,20	AL HAOUZ	ASNI	IMLIL	0,00	16,00	16,00	1358	21728
2017	39008	10,00	MARRAKECH	MARRAKECH	LIMITE AL HAOUZ	0,00	16,80	16,80	14071	236393
2017	41006	29,00	AL HAOUZ	LIMITE AL HAOUZ	TNINE OURIKA	16,80	34,00	17,20	8765	150758
2017	41007	34,50	AL HAOUZ	TNINE OURIKA	SITI FATMA	34,00	59,00	25,00	4636	115900
2022	151	0,90	CHICHAOUA	CHICHAOUA	ECHANGEUR CHICHAOUA	0,00	10,30	10,30	1694	17448
2022	41008	21,70	CHICHAOUA	ECHANG CHICHAOUA	MAJJAT	10,30	34,00	23,70	608	14410
2022	41015	38,00	CHICHAOUA	MAJJAT	BRANCHEMENT AMEZMIZ	34,00	46,97	12,97	893	11582
2022	62003	50,00	AL HAOUZ	PROVINCIALE 2038	AMAZMIZ	46,97	66,40	19,43	678	13174
2030	62002	0,50	AL HAOUZ	PROVINCIALE 2017	IMLIL	0,00	51,13	51,13	2433	124399
2034	41016	1,00	CHICHAOUA	NATIONALE 8	ICHEMRAREN	0,00	24,00	24,00	303	7272
2038	41017	0,10	CHICHAOUA	PROVINCIALE 2022	ASSIF ALMAL	0,00	10,00	10,00	140	1400
2108	70003	14,40	AL HAOUZ	RR 206	RN 9	0,00	54,50	54,50	1109	60441
2115	70004	8,50	EL KELAA	EL KELAA	BARRAGE EL MASSIRA	0,00	43,80	43,80	1332	58342
2117	39011	2,00	EL KELAA	TAMELLAT	SIDI RAHAL	0,00	20,15	20,15	1792	36109
2117	40008	38,00	AL HAOUZ	SIDI RAHAL	TOUAMA (RN 9)	20,00	38,15	18,15	358	6498
2125	39005	2,40	EL KELAA	EL KALAA RN8	AIT ADEL RP 2120	0,00	39,00	39,00	5054	197106
2135	39012	5,00	EL KELAA	RP 2125	RR 208	0,00	22,00	22,00	1976	43472
2137	70005	23,00	EL KELAA	RN 8	RR 204	0,00	43,70	43,70	2811	122841
2201	38003	7,50	ESSAOUIRA	ESSAOUIRA	GHAZOUA	0,00	10,00	10,00	7527	75270
2201	15501	20,50	ESSAOUIRA	EL GHAZOUA	SIDI AHMED SAYEH	10,00	32,00	22,00	850	18700
2211	8500	16,00	ESSAOUIRA	MESKALA	BIZDAD	16,00	32,00	16,00	857	13712
2300	79008	9,60	SAFI	SAFI	HAD HRARA	0,00	20,00	20,00	2739	54780

TMJA estimé sur la base des dernières données disponibles (avant 2018)

TRAFIC PAR SECTION DES ROUTES PROVINCIALES EN 2018

N° de la route	N° du poste	Lieu d'implantation		Sections concernées					TMJA en véh/j	Circulation en véh.km/j
		P.K	D.P.E	ORIGINE	EXTREMITE	P.K	P.K	LONG.		
						O	E	EN KM		
2302	78007	20,00	SAFI	TLAT BOUARISS	NATIONALE 1	0,00	32,43	32,43	731	23706
2305	79005	40,60	SAFI	REGIONALE 202	TLET BOUGUEDRA	26,76	43,61	16,85	232	3909
2306	78006	40,00	SAFI	JEMAA SHAIM	PROVINCIALE 2331	36,00	45,94	9,94	2062	20490
2307	79006	21,00	SAFI	SAFI	SEBT GAZOULA	0,00	22,53	22,53	2335	52608
2313	79007	24,10	SAFI	PROVINCIALE 2315	HAD HRARA	17,82	31,60	13,78	1305	17983
2322	80006	5,00	SAFI	TLET IGHOUD	REGIONALE 201	0,00	17,69	17,69	599	10610
2341	80004	28,75	SAFI	LOUIHATE	SIDI CHIGUER	28,00	70,77	42,77	300	12830
3000	15014	6,10	MOHAMMEDIA	CASABLANCA	MOHAMMADIA	0,00	7,85	7,85	2138	16783
3001	67001	6,00	CASABLANCA	NATIONALE 1	DAR BOUAZZA	0,00	7,41	7,41	1426	10567
3003	17013	5,00	CASABLANCA	RN 1	RR 320	2,00	9,28	7,28	4488	32655
3004	15000	2,00	MOHAMMEDIA	CASABLANCA	AIN HARROUDA	0,00	3,03	3,03	15652	47426
3006	15017	4,00	MOHAMMEDIA	CASABLANCA	BEN SLIMANE	0,00	5,00	5,00	6308	31540
3006	15019	8,00	MOHAMMEDIA	CASA RN9	RP 3019	5,00	20,33	15,33	1372	21033
3007	15018	1,75	CASABLANCA	CASABLANCA	SEBT SAHEL	0,00	18,00	18,00	2794	50292
3009	17000	2,30	CASABLANCA	BOUSKOURA	RP 3007	0,00	4,93	4,93	5761	28402
3009	17006	5,00	CASABLANCA	RP 3007	RN1	4,93	8,93	4,00	13060	52240
3010	15010	8,90	CASABLANCA	CASABLANCA	SIDI HAJJAJ	0,00	13,50	13,50	18880	254880
3011	17003	11,00	CASABLANCA	BOUSKOURA	REGIONALE 318	17,00	23,00	6,00	9581	57486
3011	20002	25,80	SETTAT	REGIONALE 318	PROVINCIALE 3005	23,00	35,44	12,44	7505	93362
3014	17010	6,00	CASABLANCA	CASABLANCA	RP 3003	0,00	26,35	26,35	18519	487976
3015	16001	3,00	CASABLANCA	RP 3016	RN 9	0,00	4,20	4,20	12278	51568
3016	16003	4,00	CASABLANCA	RR 315	RN 9	0,00	6,77	6,77	19802	134060
3019	15016	1,00	MOHAMMEDIA	MOHAMMADIA	SIDI HAJJAJ	0,00	17,40	17,40	4683	81484
3020	17011	6,00	CASABLANCA	RR 315	RN 11	0,00	10,68	10,68	3426	36590
3024	16004	2,00	CASABLANCA	MEDIOUNA RN 9	RP 3019	0,00	10,70	10,70	2044	21871
3032	17012	12,00	CASABLANCA	RN 1	BOUSKOURA	0,00	13,64	13,64	2041	27839
3034	16006	3,00	CASABLANCA	MEDIOUNA RN 9	PROVINCIALE 3336	0,00	12,00	12,00	33350	400200
3038	6100	1,05	CASABLANCA	MEDIOUNA RN 9	ACCES AEROPORT	0,00	3,00	3,00	7674	23022
3038	61	5,00	CASABLANCA	ACCES AEROPORT	NATIONALE 11	0,00	9,00	9,00	31809	286281
3100	12608	1,00	AZILAL	REGIONALE 307	AIT ATTAB	0,00	41,00	41,00	178	7298
3100	12609	41,00	AZILAL	AIT ATTAB	REGIONALE 304	41,00	63,30	22,30	760	16948

TMJA estimé sur la base des données disponibles (avant 2018)

TRAFIC PAR SECTION DES ROUTES PROVINCIALES EN 2018

N° de la route	N° du poste	Lieu d'implantation		Sections concernées					TMJA en véh/j	Circulation en véh.km/j
		P.K	D.P.E	ORIGINE	EXTREMITE	P.K	P.K	LONG.		
						O	E	EN KM		
3102	12607	2,00	AZILAL	REGIONALE 307	PROVINCIALE 3105	0,00	35,73	35,73	935	33408
3105	22006	9,00	BENI-MELLAL	DAR OULED ZIDOUH	NATIONALE 8	0,00	14,00	14,00	1212	16968
3105	23036	20,00	AZILAL	NATIONALE 8	AIT AATAB	14,00	50,00	36,00	1012	36432
3105	23006	75,14	AZILAL	AIT AATAB	REGIONALE 304	50,00	76,00	26,00	1315	34190
3107	23004	2,00	AZILAL	AZILAL	AIT MHAMED	0,00	18,00	18,00	1069	19242
3111	23030	2,50	BENI-MELLAL	NATIONALE 8	TIMOUILTE	0,00	3,00	3,00	1646	4938
3111	12601	9,00	AZILAL	TIMOUILTE	REGIONALE 306	3,00	30,80	27,80	903	25103
3206	23031	2,00	BENI-MELLAL	LAKSSIBA	GHRAM EL ALLAM	0,00	11,70	11,70	1571	18381
3208	23035	7,00	BENI-MELLAL	BENIMELLAL	RP 3225	0,00	19,00	19,00	2874	54606
3208	23027	20,00	BENI-MELLAL	PROVINCIALE 3225	GHRAM ALLAM	19,00	30,00	11,00	4271	46981
3208	23028	40,00	BENI-MELLAL	GHRAM ALLAM	LAKSSIBA	30,00	43,07	13,07	2780	36335
3209	15901	3,80	BENI-MELLAL	NATIONALE 11	REGIONALE 309	0,00	17,30	17,30	941	16279
3221	23014	4,00	BENI-MELLAL	BENI-MELLAL	NATIONALE 8	0,00	5,00	5,00	3341	16705
3222	23015	5,00	BENI-MELLAL	BENI-MELLAL	NATIONALE 11	0,00	7,00	7,00	7349	51443
3222	23022	8,00	BENI-MELLAL	NATIONALE 11	PROVINCIALE 3213	7,00	13,00	6,00	3278	19668
3222	23029	26,00	BENI-MELLAL	PROVINCIALE 3213	REGIONALE 309	13,00	31,58	18,58	3804	70678
3224	23038	22,00	BENI-MELLAL	LIMIE PROVINCE	PROVINCIALE 3207	0,00	28,00	28,00	2295	64260
3224	22005	46,00	BENI-MELLAL	PROVINCIALE 3207	SOUK ESSABT OULED ENNAMA	28,00	46,00	18,00	4046	72828
3224	22003	57,14	BENI-MELLAL	SOUK SEBT OULED NEMMA	NATIONALE 8	46,00	79,34	33,34	2712	90418
3225	23034	11,90	BENI-MELLAL	BENI-MELLAL	TAGHZIRT	0,00	16,00	16,00	2390	38240
3226	23033	2,00	BENI-MELLAL	NATIONALE 8	PROVINCIALE 3222	0,00	13,28	13,28	1895	25166
3300	11401	12,00	BENSLIMANE	NATIONALE 1	PROVINCIALE 3331	0,00	23,36	23,36	431	10068
3305	15020	4,00	CASABLANCA	SIDI HAJJAJ	OULED ZIANE RP 3315	0,00	20,00	20,00	4520	90400
3305	21008	34,00	SETTAT	OULED ZIANE RP 3315	EL GARA	20,00	35,99	15,99	4100	65559
3313	14009	15,00	BENSLIMANE	BEN YAKHLEF	REGIONALE 305	0,00	17,40	17,40	505	8787
3318	15004	3,00	BENSLIMANE	BEN SLIMANE	REGIONALE 322	0,00	13,05	13,05	2527	32977
3321	14013	4,00	BENSLIMANE	BEN SLIMANE	EL GARA	0,00	38,70	38,70	2754	106580
3326	15021	12,00	CASABLANCA	FEDDALAT	SIDI HAJJAJ	0,00	16,56	16,56	5024	83197
3330	16005	24,00	CASABLANCA	PROVINCIALE 3305	MEDIOUNA RN 9	16,40	30,28	13,88	1096	15212
3331	14012	2,00	BENSLIMANE	BEN SLIMANE	CARRIERES O CHERRAT	0,00	19,00	19,00	2538	48222
3331	14014	28,00	BENSLIMANE	CARRIERES O CHERRAT	RR 322	19,00	28,44	9,44	1745	16473

TMJA estimé sur la base des dernières données disponibles (avant 2018)

TRAFIC PAR SECTION DES ROUTES PROVINCIALES EN 2018

N° de la route	N° du poste	Lieu d'implantation		Sections concernées					TMJA en véh/j	Circulation en véh.km/j
		P.K	D.P.E	ORIGINE	EXTREMITE	P.K	P.K	LONG.		
						O	E	EN KM		
3410	76000	7,00	EL JADIDA	RN 1	RR 301 (MY ABDELLAH)	0,00	8,94	8,94	1669	14921
3426	19023	12,00	EL JADIDA	NATIONALE 7	PROVINCIALE 3459	0,00	28,94	28,94	609	17624
3427	19012	1,10	EL JADIDA	NATIONALE 1	AZEMMOUR	0,00	24,65	24,65	4326	106636
3430	19018	12,00	EL JADIDA	EL OUALIDIA	LAAKAKCHA RN 1	0,00	38,00	38,00	991	37658
3449	18007	16,00	EL JADIDA	RP 3427	RR 318	0,00	31,91	31,91	1771	56513
3459	19000	32,00	EL JADIDA	OULAD FREJ RR 316	RP 2100	0,00	44,09	44,09	1274	56171
3471	18000	7,00	EL JADIDA	RR 320	BIR JDID RN 1	0,00	11,08	11,08	741	8210
3503	22007	17,00	KHOURIBGA	D. EL KHARROUBA	NATIONALE 11	15,50	28,70	13,20	967	12764
3513	21006	8,00	KHOURIBGA	REGIONALE 401	REGIONALE 312	0,00	9,00	9,00	1681	15129
3514	22008	40,00	KHOURIBGA	OUED ZEM	EL FOQRA	0,00	35,00	35,00	276	9660
3533	99000	3,00	KHOURIBGA	BEJAAD	PROVINCIALE 3508	0,00	14,33	14,33	1140	16336
3601	18006	17,40	SETTAT	OULED ABBOU	REGIONALE 303	0,00	21,00	21,00	1077	22617
3601	20009	34,40	SETTAT	OULED ABBOU	NATIONALE 9	21,00	56,00	35,00	986	34510
3602	20006	28,00	SETTAT	BERRECHID	EL GARA	0,00	29,20	29,20	2641	77117
3606	10704	17,70	SETTAT	EL GARA	NATIONALE 11	0,00	18,00	18,00	678	12204
3606	10703	20,00	SETTAT	NATIONALE 11	RN 9 SETTAT	18,00	36,00	18,00	1440	25920
3615	10900	2,00	SETTAT	NATIONALE 9	OULAD AFIF (RN 9)	0,00	44,53	44,53	465	20708
3618	20008	8,00	SETTAT	OULED ABBOU	RR 316	0,00	22,00	22,00	777	17094
3625	10705	16,00	SETTAT	MEDOUNA RN9	RIAH RN11	0,00	31,09	31,09	1939	60278
3627	16002	12,50	SETTAT	DAR EL MILOUDI	EL GARA	12,00	24,50	12,50	1887	23588
4001	12019	6,00	RABAT	SKHIRAT	SIDI BETTACHE	0,00	36,00	36,00	2532	91152
4002	8009	1,50	RABAT	NATIONALE 1	PROVINCIALE 4033	0,00	5,76	5,76	5615	32342
4002	8010	6,20	RABAT	PROVINCIALE 4033	AUTOROUTE A5	5,76	7,00	1,24	3465	4297
4004	12016	1,00	RABAT	NATIONALE 1	NATIONALE 6	0,00	7,00	7,00	791	5537
4008	12013	5,00	RABAT	NATIONALE 6	LAC BOUREGREG	0,00	15,00	15,00	1629	24435
4022	86001	1,30	RABAT	NATIONALE 1	PROVINCIALE 4007	0,00	6,83	6,83	12117	82759
4023	86004	5,20	RABAT	RP 4036	RR 404	0,00	31,70	31,70	1507	47772
4025	12011	1,00	RABAT	RABAT	AKREUCH	0,00	16,00	16,00	423	6768
4025	12012	23,00	RABAT	AKREUCH	AIN AOU DA	16,00	24,50	8,50	4594	39049
4026	86002	3,30	RABAT	RR 403	RR 401	0,00	5,50	5,50	12356	67958
4032	86006	0,70	RABAT	SIDI YAHYA ZAIR	PROVINCIALE 4001	0,00	17,00	17,00	10374	176358

TMJA estimé sur la base des dernières données disponibles (avant 2018)

TRAFIC PAR SECTION DES ROUTES PROVINCIALES EN 2018

N° de la route	N° du poste	Lieu d'implémentation		Sections concernées					TMJA en véh/j	Circulation en véh.km/j
		P.K	D.P.E	ORIGINE	EXTREMITE	P.K	P.K	LONG.		
						O	E	EN KM		
4033	87000	6,00	RABAT	PROVINCIALE 4004	PROVINCIALE 4002	0,00	10,65	10,65	7156	76211
4036	86005	2,70	RABAT	SIDI YAHIA	SIDI EL AMER (RP4023)	0,20	3,20	3,00	2532	7596
4036	12010	9,01	RABAT	SIDI YAHIA	AIN AOUDA	0,21	12,21	12,00	7769	93228
4039	52002	3,00	RABAT	NATIONALE 6	V.C RABAT SALE	0,00	9,44	9,44	2258	21316
4041	52003	1,80	RABAT	NATIONALE 6	PROVINCIALE 4010	0,00	7,47	7,47	1636	12221
4103	6002	1,00	OUAZZANE	RN 13	MOKRISSET	0,00	21,00	21,00	619	12999
4103	6003	23,00	OUAZZANE	MOKRISSET	ZOUMI	21,00	41,00	20,00	547	10940
4103	6001	43,00	OUAZZANE	ZOUMI	RR 408	41,00	56,50	15,50	1546	23963
4105	5008	20,00	TETOUAN	NATIONALE 2	NATIONALE 16	0,00	38,40	38,40	774	29722
4107	13302	1,10	CHEFCHAOUEN	BAB TAZA (RN 2)	FIFI	0,00	22,20	22,20	1241	27550
4113	5010	12,00	CHEFCHAOUEN	NATIONALE 2	JABHA RN 16	9,00	51,80	42,80	4878	208778
4201	7003	0,30	KENITRA	KENITRA	PROVINCIALE 4214	0,00	19,00	19,00	4042	76798
4201	7004	25,60	KENITRA	RP 4214	PROVINCIALE 4234	19,00	34,00	15,00	1917	28755
4201	7012	35,30	KENITRA	PROVINCIALE 4234	SI MOHAMED LAHMER	34,00	64,00	30,00	3641	109230
4214	7008	1,60	KENITRA	PROVINCIALE 4201	REGIONALE 406	0,00	54,00	54,00	704	38016
4232	9003	0,60	KENITRA	SOUK TLET	BEL KSIRI	0,00	13,52	13,52	1387	18752
4232	9009	13,62	SIDI KACEM	BEL KSIRI	PROVINCIALE 4516	13,52	15,72	2,20	1969	4332
4232	9012	60,72	SIDI KACEM	PROVINCIALE 4516	NATIONALE 13	15,72	61,70	45,98	2719	125020
4234	7011	12,00	KENITRA	SIDI EL HACHEMI	PROVINCIALE 4201	0,00	12,20	12,20	4471	54546
4234	7014	15,00	KENITRA	PROVINCIALE 4201	CENTRE SIDI ALLAL TAZI	12,20	17,50	5,30	4874	25832
4234	7010	51,06	SIDI KACEM	SIDI ALLAL TAZI	BEL KSIRI	17,50	52,79	35,29	2230	78697
4240	6007	28,80	SIDI KACEM	RR 413 M SAAD	KHENICHET	12,30	29,80	17,50	5303	92803
4240	9008	45,80	SIDI KACEM	KHENICHET	HAD KOURT	29,80	47,08	17,28	895	15466
4248	7006	17,00	KENITRA	SIDI YAHYA	MOGHRANE	0,00	17,25	17,25	1192	20562
4266	8006	6,50	KENITRA	MEHDIA	NATIONALE 1	0,00	6,50	6,50	3229	20989
4301	86003	0,70	RABAT	RR 401	LIMITE PROVINCE	0,00	3,59	3,59	2069	7428
4301	14004	25,00	KHEMISSSET	REGIONALE 401	MAGHCHOUCH	0,00	74,20	74,20	103	7643
4306	6800	2,00	KHEMISSSET	TIFLET	RR 407	0,00	21,00	21,00	2085	43785
4400	1011	70,00	LARACHE	KHRMISS BENI AROUSS	REGIONALE 417	40,00	73,50	33,50	959	32127
4402	4005	16,50	LARACHE	NATIONALE 1	REGIONALE 417	0,00	49,00	49,00	3132	153468
4516	9010	10,90	SIDI KACEM	PROVINCIALE 4232	PROVINCIALE 4230	0,00	19,70	19,70	852	16784

TMJA estimé sur la base des dernières données disponibles (avant 2018)

TRAFIC PAR SECTION DES ROUTES PROVINCIALES EN 2018

N° de la route	N° du poste	Lieu d'implantation		Sections concernées					TMJA en véh/j	Circulation en véh.km/j
		P.K	D.P.E	ORIGINE	EXTREMITE	P.K	P.K	LONG.		
						O	E	EN KM		
4516	9011	20,80	SIDI KACEM	PROVINCIALE 4230	AIN DEFALI	19,70	38,22	18,52	957	17724
4538	9014	17,00	SIDI KACEM	PROVINCIALE 4234	DAR GEDDARI	0,00	17,80	17,80	1605	28569
4602	3006	17,50	TANGER	NATIONALE 1	ARBAT AIT DALIA	0,00	23,00	23,00	2011	46253
4603	3003	1,00	TANGER	ASILAH	NATIONALE 1	0,00	32,75	32,75	2986	97792
4613	2002	0,20	TANGER	NATIONALE 2	PROVINCIALE 4701	0,00	24,00	24,00	2173	52152
4701	1003	13,00	TETOUAN	ANJRA	KSER SGHRIR	0,00	9,00	9,00	2917	26253
4701	60009	33,70	TANGER	ANJRA	NATIONALE 16	9,00	41,20	32,20	1694	54547
4704	2010	1,00	TANGER	REGIONALE 417	BGHAGHZA	0,00	30,00	30,00	377	11310
5002	63001	1,10	FES	RN 8	RP 5003	0,00	47,41	47,41	1436	68081
5003	64000	11,00	FES	FES	RR 506	0,00	41,71	41,71	2945	122836
5006	103	15,90	FES	RN 6	RN 6 SIDI HRAZEM	0,00	26,00	26,00	4603	119678
5007	26003	0,20	FES	FES (RN 6)	RP 5013	0,00	7,77	7,77	2665	20707
5007	10000	8,90	FES	RP 5013	RP 5003	7,77	25,34	17,57	2421	42537
5013	26005	9,10	FES	RP 5007	RR 716	0,00	10,00	10,00	3346	33460
5013	130	12,00	FES	RR 716	RR 503	10,00	40,27	30,27	2602	78763
5015	26006	0,10	FES	RP 5013	RR 716	0,00	16,70	16,70	954	15932
5017	64001	0,10	FES	RP 5006	AIN CHKAF	0,00	3,12	3,12	3508	10945
5029	63004	0,10	FES	RN 8	RP 5334	0,00	14,15	14,15	578	8179
5033	15605	4,40	SEFROU	RR 504	TAZOTA	0,00	26,80	26,80	693	18572
5055	131	3,50	FES	AUTOROUTE A2	FES	0,00	4,50	4,50	13252	59634
5108	30003	4,20	BOULEMANE	REGIONALE 503	PRPVINCIALE 5113	0,00	33,70	33,70	739	24904
5108	30007	60,00	BOULEMANE	PRPVINCIALE 5113	RN 15 (MISSOUR)	33,70	63,15	29,45	784	23089
5131	30009	0,50	BOULEMANE	OUTAT EL HAJ	FRETESSA	0,00	68,00	68,00	547	37196
5202	75001	25,00	AL HOCEIMA	RN2	BENI ABDELLAH	0,00	28,00	28,00	2992	83776
5204	72003	3,50	AL HOCEIMA	TARGUIST RN8	PROVINCIALE 5207	0,00	47,00	47,00	190	8930
5204	75002	93,00	AL HOCEIMA	PROVINCIALE 5207	NATIONALE 2	47,00	93,10	46,10	342	15766
5205	24003	21,50	AL HOCEIMA	NATIONALE 2	TORRES	0,00	23,20	23,20	912	21158
5207	72002	0,30	AL HOCEIMA	RN16	RN2	0,00	19,00	19,00	270	5130
5207	72001	20,50	AL HOCEIMA	RN2	RP 5204	19,00	46,50	27,50	335	9213
5209	32015	4,00	AL HOCEIMA	ACCES A EL HOUCEIMA PAR IZAMMO		0,00	13,00	13,00	1274	16562
5211	121	3,00	AL HOCEIMA	ACCES D'AL HOCEIMA		0,00	4,57	4,57	11879	54287

TMJA estimé sur la base des dernières données disponibles (avant 2018)

TRAFIC PAR SECTION DES ROUTES PROVINCIALES EN 2018

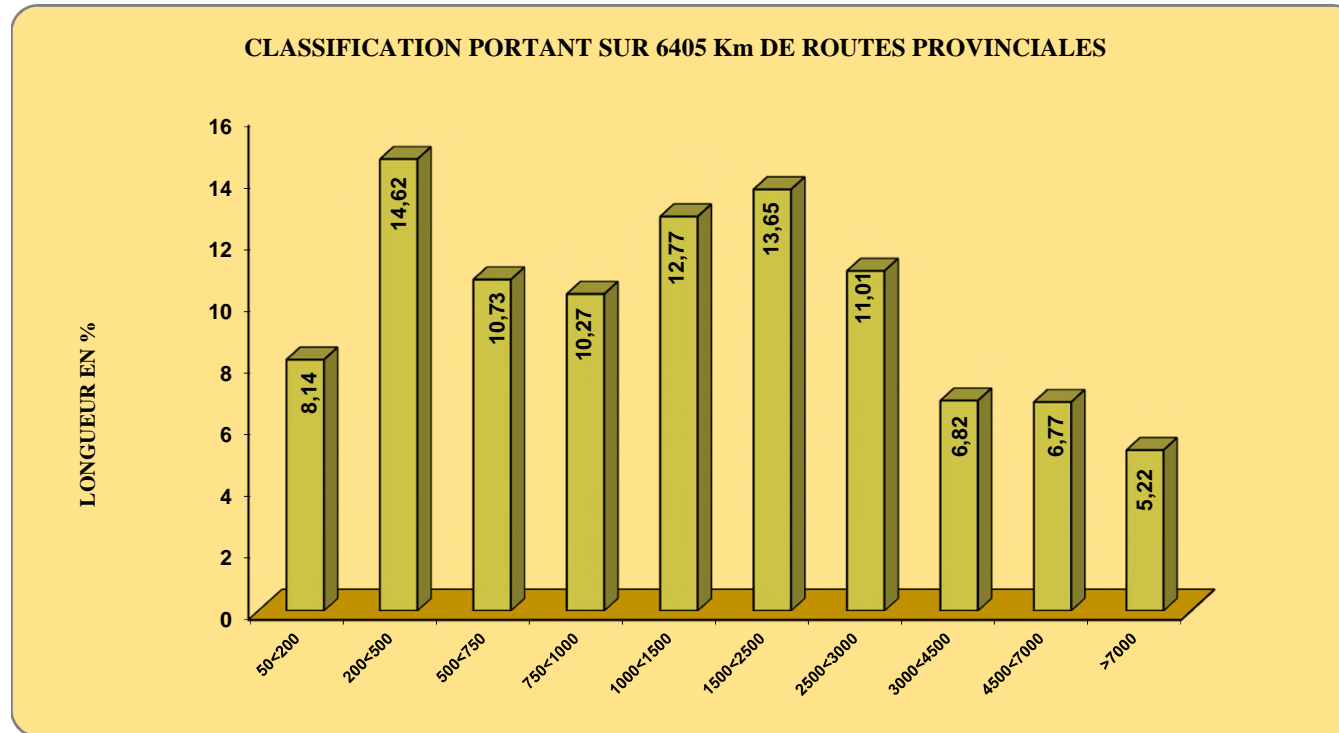
N° de la route	N° du poste	Lieu d'implantation		Sections concernées					TMJA en véh/j	Circulation en véh.km/j
		P.K	D.P.E	ORIGINE	EXTREMITE	P.K	P.K	LONG.		
						O	E	EN KM		
5403	27012	3,10	TAZA	MATMTA	BOUKHALED	0,00	32,00	32,00	639	20448
5407	27009	2,00	TAZA	RN6	TAHLA	0,00	12,00	12,00	874	10488
5409	27013	3,40	TAZA	OUED AMLIL	BENI FRASSEN	0,00	35,00	35,00	2361	82635
5413	27005	2,00	TAZA	NATIONALE 6	REGIONALE 508	0,00	16,00	16,00	2094	33504
5420	27010	4,00	TAZA	NATIONALE 507	BAB BOUDIR	0,00	18,00	18,00	205	3690
5425	27014	0,40	TAZA	TAZA	BCHICHINE	0,00	25,00	25,00	1171	29275
6000	34001	13,80	BERKANE	AHFIR	SAADIA	0,00	33,31	33,31	24284	808900
6005	34009	32,00	TAOURIRT	TAFOUGHALT	TANCHERFI	0,00	56,24	56,24	1080	60739
6008	34008	5,00	BERKANE	BERKANE	AKLIM	0,00	10,00	10,00	5147	51470
6010	34004	10,30	BERKANE	BERKANE	MADER	0,00	22,10	22,10	5192	114743
6010	34013	55,00	OUJDA	AIN ALMOU	AIN SFA	36,00	56,00	20,00	316	6320
6011	34005	2,00	BERKANE	BERKANE	SAADIA	0,00	28,00	28,00	5352	149856
6017	34007	1,00	OUJDA	BENI DRAR	AIN SFA	0,00	26,43	26,43	1508	39856
6020	35005	1,00	OUJDA	NATIONALE 6	SIDI BOUHRIA	0,00	28,00	28,00	1169	32732
6021	35012	1,00	OUJDA	JERADA RN 17	TIOULI	0,00	45,00	45,00	150	6750
6021	35008	65,00	OUJDA	TIOULI	RAS OUSFOUR	45,00	66,00	21,00	902	18942
6025	35010	13,00	OUJDA	OUJDA RN 6	TWISSIT	0,00	37,86	37,86	1345	50922
6030	35011	19,00	OUJDA	NAAIMA	SIDI MOUSSA	0,00	20,19	20,19	627	12659
6036	34014	43,50	OUJDA	REGIONALE 607	PROVINCIALE 6030	0,00	55,70	55,70	335	18660
6048	36008	18,80	BOUARFA	TALSINT	RN 19	0,00	151,00	151,00	132	19932
6103	36006	1,00	BOUARFA	BOUANANE	BENI TAJIT	0,00	63,00	63,00	142	8946
6108	36010	0,60	BOUARFA	RN 17	ICH	0,00	74,25	74,25	121	8984
6202	31004	3,00	NADOR	NATIONALE 16	PROVINCIALE 6209	0,00	26,00	26,00	1731	45006
6203	32013	6,00	DRIQUECH	MIDAR	BEN TAYEB	0,00	16,34	16,34	2820	46079
6204	32016	10,00	NADOR	NATIONALE 19	NATIONALE 2	0,00	13,10	13,10	3346	43833
6204	32010	50,00	NADOR	NATIONALE 2	REGIONALE 612	13,10	50,50	37,40	2766	103448
6207	32012	0,10	NADOR	TIZTOUTINE	KANDOUSSI	0,00	11,27	11,27	1143	12882
6209	32014	41,50	NADOR	SELOUANE	TROIS FORCHES	0,00	67,00	67,00	10733	719111
7014	11500	14,50	MEKNES	N'ZALA	MY DRISS	0,00	21,82	21,82	445	9710
7017	56000	0,50	MEKNES	MEKNES RN 6	RR 402	0,00	18,70	18,70	3319	62065
7017	56001	24,00	MEKNES	LA REGIONALE 402	AGOURAY	18,70	24,50	5,80	2477	14367

TMJA estimé sur la base des dernières données disponibles (avant 2018)

TRAFIC PAR SECTION DES ROUTES PROVINCIALES EN 2018

N° de la route	N° du poste	Lieu d'implantation		Sections concernées					TMJA en véh/j	Circulation en véh.km/j
		P.K	D.P.E	ORIGINE	EXTREMITE	P.K	P.K	LONG.		
						O	E	EN KM		
7027	89013	2,50	MEKNES	AGOURAY RR 402	BOUSEDRA	0,00	9,10	9,10	1847	16808
7035	89009	1,50	MEKNES	MEJJAT RN 13	AGOURAY RR 402	0,00	16,00	16,00	173	2768
7040	89001	1,50	MEKNES	BOUFEKRANE (RN13)	HADJ KADDOUR	0,00	10,00	10,00	1566	15660
7040	89002	19,00	MEKNES	HADJ KADDOUR	SEBA AYOUN	10,00	23,00	13,00	2130	27690
7048	90000	2,00	MEKNES	MEKNES	BOUDERBALA	0,00	20,00	20,00	2504	50080
7050	89010	1,50	MEKNES	RP 7065 HAJ KADDOUR	RR 716 AIN TAOUJTAT	0,00	17,82	17,82	661	11779
7058	89011	2,00	MEKNES	MEKNES RN 6	REGIONALE 716	0,00	17,00	17,00	4486	76262
7073	90002	1,50	MEKNES	LAMHAYA RN 6	NATIONALE 4	0,00	7,50	7,50	1756	13170
7075	89012	18,50	MEKNES	REGIONALE 718	LAMHAYA RN 6	0,00	20,00	20,00	4631	92620
7101	11303	0,50	ERRACHIDIA	GOULMIMA	AMILLAGO	0,00	50,00	50,00	971	48550
7105	11302	0,30	ERRACHIDIA	GOULMIMA	TOUROUG	0,00	26,00	26,00	511	13286
7106	11301	0,20	ERRACHIDIA	TINJDAD	AIT HANI	0,00	84,00	84,00	346	29064
7107	11001	0,50	ERRACHIDIA	CIRCUIT TOURISTIQUE ERRISSANI	RISSANI	0,00	20,00	20,00	716	14320
7311	29005	2,00	IFRANE	NATIONALE 8	AIN LEUH	0,00	10,00	10,00	875	8750
TOTAL GENERAL DES ROUTES PROVINCIALES								6405	2283	14624677

REPARTITION PAR CLASSES DE TRAFIC DES ROUTES PROVINCIALES EN 2018



Classe de trafic	50<200	200<500	500<750	750<1000	1000<1500	1500<2500	2500<3000	3000<4500	4500<7000	>7000	TOTAL
Longueur en Km	521,45	936,68	687,33	657,45	817,87	874,13	705,28	436,81	433,59	334,15	6405
Longueur en %	8,14	14,62	10,73	10,27	12,77	13,65	11,01	6,82	6,77	5,22	100



CHAPITRE 3

TABLEAU RÉCAPITULATIF DES POINTES MAXIMALES



III - TABLEAUX RECAPITULATIFS DES POINTES MAXIMALES

Ces tableaux donnent pour chaque poste permanent, par période de comptage et pour toute l'année, les informations suivantes :

- Le débit horaire maximum de la période (HOR), c'est le trafic de l'heure la plus chargée de la période.
- La tranche horaire maximum (TR-HR) et le débit moyen correspondant, qui représente le trafic moyen de la tranche horaire la plus chargée pendant la période considérée.
- Le trafic journalier maximum de la période (T.J.Max) et le jour correspondant.

III - TRAFIC DE POINTE EN 2018 POSTES PERMANENTS

N° DU POSTE	N° DE LA ROUTE	PERIODE		COMPTAGE	NBH	CHARGES MAXIMALES					
		DU	AU			T.MJ	HOR.	TR-HR	T.J. MAX	HR	DATE T.J.MAX
1	13	01-janvier	02-janvier	45994	42	26282	2443	610	27795	18	LUNDI 01 - 01
1	13	02-janvier	03-février	861276	769	26879	2670	516	29782	19	SAMEDI 27 - 01
1	13	03-février	06-février	81756	74	26515	2510	431	25771	20	LUNDI 05 - 02
1	13	04-mars	05-avril	739013	758	23398	2424	443	27479	19	SAMEDI 10 - 03
1	13	05-avril	04-mai	782615	696	26986	2784	509	33097	19	DIMANCHE 29 - 04
1	13	04-mai	02-juin	824900	698	28363	2777	507	33442	19	DIMANCHE 13 - 05
1	13	02-juin	07-juillet	1188658	848	33641	3113	594	41602	19	JEUDI 05 - 07
1	13	07-juillet	05-août	1363144	690	47413	3405	754	54395	20	SAMEDI 28 - 07
1	13	05-août	02-septembre	1104144	673	39375	3463	619	55859	20	LUNDI 06 - 08
1	13	02-septembre	03-octobre	1040545	740	33747	3118	610	40874	19	LUNDI 03 - 09
1	13	03-octobre	04-novembre	917202	768	28662	2835	522	32516	19	SAMEDI 03 - 11
1	13	04-novembre	06-décembre	867465	770	27037	3042	536	30297	18	DIMANCHE 11 - 11
1	13	06-décembre	31-décembre	727930	613	28499	2860	552	30721	18	SAMEDI 29 - 12
1	13			10544642	8139	31093	3463		55859		LUNDI 06 - 08
2	2	01-janvier	06-janvier	80239	134	14371	1647	293	17561	18	LUNDI 01 - 01
2	2	06-janvier	11-janvier	62895	118	12792	1270	246	13910	18	DIMANCHE 07 - 01
2	2	05-février	04-mars	368891	649	13641	1500	230	16614	19	DIMANCHE 25 - 02
2	2	04-mars	03-avril	391147	722	13002	1481	211	17000	19	DIMANCHE 01 - 04
2	2	03-avril	03-mai	440572	720	14685	1549	253	17962	18	DIMANCHE 15 - 04
2	2	03-mai	03-juin	415397	742	13436	1683	236	19286	18	DIMANCHE 13 - 05
2	2	03-juin	09-juillet	604496	868	16714	1978	285	23206	18	DIMANCHE 08 - 07
2	2	09-juillet	06-août	704032	666	25370	2352	409	32865	12	DIMANCHE 05 - 08
2	2	06-août	02-septembre	749559	653	27548	2496	420	36006	13	DIMANCHE 12 - 08
2	2	02-septembre	03-octobre	509778	737	16600	1983	262	20638	18	LUNDI 03 - 09
2	2	03-octobre	03-novembre	434978	746	13993	1474	246	17886	17	SAMEDI 06 - 10
2	2	03-novembre	04-décembre	420368	742	13596	1398	245	17606	17	DIMANCHE 04 - 11
2	2	04-décembre	31-décembre	427276	662	15490	1560	264	18786	17	SAMEDI 29 - 12
2	2			5609628	8159	16500	2496		36006		DIMANCHE 12 - 08
3	1	03-janvier	06-février	194227	816	5712	744	210	8355	16	JEUDI 25 - 01
3	1	06-février	06-mars	149596	672	5342	677	163	8054	17	JEUDI 22 - 02
3	1	06-mars	31-mars	132558	598	5320	714	194	8373	16	JEUDI 29 - 03

III - TRAFIC DE POINTE EN 2018 POSTES PERMANENTS

N° DU POSTE	N° DE LA ROUTE	PERIODE		COMPTAGE	NBH	CHARGES MAXIMALES					
		DU	AU			T.MJ	HOR.	TR-HR	T.J. MAX	HR	DATE T.J.MAX
3	1	31-mars	03-mai	220533	803	6591	760	233	8720	16	JEUDI 05 - 04
3	1	03-mai	26-mai	137239	545	6043	768	178	9195	17	JEUDI 10 - 05
3	1	01-juin	04-juillet	250062	788	7616	910	278	11781	17	DIMANCHE 01 - 07
3	1	04-juillet	15-août	431897	1006	10303	1343	327	15701	17	SAMEDI 14 - 07
3	1	17-août	03-septembre	181594	407	10708	1249	389	15619	19	DIMANCHE 19 - 08
3	1	03-septembre	03-octobre	232979	720	7765	890	274	11297	18	JEUDI 06 - 09
3	1	03-octobre	02-novembre	187239	720	6241	701	195	8559	18	JEUDI 04 - 10
3	1	02-novembre	03-décembre	178654	744	5763	708	223	8151	17	JEUDI 15 - 11
3	1			2296578	7819	7049	1343		15701		SAMEDI 14 - 07
5	13	26-juillet	13-août	90836	432	5046	582	174	7518	18	DIMANCHE 12 - 08
5	13	10-septembre	28-septembre	84123	432	4673	548	162	7074	13	JEUDI 27 - 09
5	13	01-octobre	19-octobre	78236	432	4346	508	148	6522	16	JEUDI 18 - 10
5	13	01-novembre	06-décembre	111610	840	3188	480	119	4810	13	DIMANCHE 02 - 12
5	13	11-décembre	31-décembre	89550	492	4368	680	158	6412	13	DIMANCHE 30 - 12
5	13			454355	2628	4149	680		7518		DIMANCHE 12 - 08
6	13	01-janvier	06-février	88596	876	2427	296	98	3421	17	SAMEDI 03 - 02
6	13	01-mars	30-mars	54629	693	1891	194	73	2587	17	MERCREDI 28 - 03
6	13	30-mars	30-avril	80605	744	2600	281	93	3315	16	DIMANCHE 15 - 04
6	13	30-avril	01-juin	67689	762	2131	234	66	2863	18	SAMEDI 12 - 05
6	13	01-juin	22-juin	54995	488	2704	207	78	3105	18	JEUDI 21 - 06
6	13	01-juillet	26-juillet	58360	600	2334	217	69	3278	18	SAMEDI 21 - 07
6	13	31-août	24-septembre	69460	573	2909	366	99	4433	18	SAMEDI 01 - 09
6	13	01-octobre	01-novembre	70065	744	2260	241	83	2716	17	SAMEDI 06 - 10
6	13	01-novembre	03-décembre	76793	767	2402	267	95	2948	17	SAMEDI 17 - 11
6	13	03-décembre	31-décembre	76409	672	2728	295	105	3589	17	SAMEDI 29 - 12
6	13			697601	6919	2419	366		4433		SAMEDI 01 - 09
7	1	01-janvier	23-janvier	180924	549	7909	1116	263	9248	17	JEUDI 04 - 01
7	1			180924	549	7909	1116		9248		JEUDI 04 - 01
8	1	01-janvier	25-janvier	451405	589	18393	1984	511	21582	18	SAMEDI 20 - 01
8	1	26-juillet	09-août	348228	334	25022	2187	563	27700	19	SAMEDI 04 - 08
8	1			799633	923	20792	2187		27700		SAMEDI 04 - 08

III - TRAFIC DE POINTE EN 2018 POSTES PERMANENTS

N° DU POSTE	N° DE LA ROUTE	PERIODE		COMPTAGE	NBH	CHARGES MAXIMALES					
		DU	AU			T.M.J	HOR.	TR-HR	T.J. MAX	HR	DATE T.J.MAX
10	413	01-janvier	02-janvier	5643	34	3983	434	120	4545	10	LUNDI 01 - 01
10	413	17-janvier	01-février	70317	360	4687	491	176	5927	17	DIMANCHE 21 - 01
10	413	01-février	02-mars	116355	695	4018	454	131	5635	18	SAMEDI 03 - 02
10	413	02-mars	03-avril	118683	767	3713	377	133	4538	17	DIMANCHE 01 - 04
10	413	03-avril	02-mai	135822	696	4683	498	141	6667	18	SAMEDI 28 - 04
10	413	01-juin	30-juin	140616	696	4848	518	146	6930	18	MARDI 26 - 06
10	413	02-juillet	02-août	164380	741	5324	421	166	5766	18	SAMEDI 28 - 07
10	413			751816	3989	4523	518		6930		MARDI 26 - 06
11	6	05-janvier	29-janvier	166246	575	6938	759	288	8509	17	MARDI 23 - 01
11	6	29-janvier	02-mars	100701	392	6165	783	261	8747	17	MARDI 30 - 01
11	6	09-mars	30-mars	148908	511	6993	643	242	8127	18	MARDI 27 - 03
11	6	01-avril	29-avril	209044	673	7454	792	264	8636	18	JEUDI 26 - 04
11	6	02-mai	01-juin	214235	726	7082	722	241	9192	16	MARDI 15 - 05
11	6	01-juin	02-juillet	234569	746	7546	805	228	9095	18	MARDI 26 - 06
11	6	02-juillet	01-août	257527	713	8668	709	286	9954	18	MARDI 24 - 07
11	6	01-août	30-août	256736	695	8865	767	310	10192	18	LUNDI 20 - 08
11	6	30-août	04-octobre	288524	840	8243	777	264	9888	18	MARDI 04 - 09
11	6	04-octobre	30-octobre	190865	625	7329	692	269	8262	17	MARDI 09 - 10
11	6	30-octobre	10-décembre	292136	984	7125	759	265	8248	17	LUNDI 05 - 11
11	6	10-décembre	31-décembre	160082	519	7402	713	264	8107	17	MARDI 25 - 12
11	6			2519573	7999	7559	805		10192		LUNDI 20 - 08
13	322	01-janvier	03-janvier	15315	60	6126	939	307	7505	18	LUNDI 01 - 01
13	322	03-janvier	06-février	221269	817	6499	1060	298	9321	18	SAMEDI 03 - 02
13	322	06-février	08-mars	203600	721	6777	1218	322	10226	18	DIMANCHE 25 - 02
13	322	08-mars	03-avril	182896	618	7102	1244	274	11010	19	DIMANCHE 01 - 04
13	322	03-avril	07-mai	276587	822	8075	1315	342	12445	19	DIMANCHE 15 - 04
13	322	07-mai	31-mai	160416	571	6742	996	281	10039	19	DIMANCHE 13 - 05
13	322	04-juin	02-juillet	227588	675	8092	1201	352	12766	17	DIMANCHE 01 - 07
13	322	02-juillet	01-août	322452	711	10884	1352	447	14353	18	DIMANCHE 22 - 07
13	322	01-août	03-septembre	355872	790	10811	1251	460	14512	18	DIMANCHE 05 - 08
13	322	03-septembre	11-octobre	310761	915	8151	1111	318	10966	18	DIMANCHE 09 - 09
13	322			2276756	6700	8155	1352		14512		DIMANCHE 05 - 08

III - TRAFIC DE POINTE EN 2018 POSTES PERMANENTS

N° DU POSTE	N° DE LA ROUTE	PERIODE		COMPTAGE	NBH	CHARGES MAXIMALES					
		DU	AU			T.MJ	HOR.	TR-HR	T.J. MAX	HR	DATE T.J.MAX
14	1	01-janvier	07-janvier	51432	150	8229	879	364	9660	17	JEUDI 04 - 01
14	1	02-février	05-mars	273003	740	8854	1202	329	11155	18	DIMANCHE 25 - 02
14	1	18-avril	01-mai	123163	292	10122	1094	370	11686	20	DIMANCHE 29 - 04
14	1	01-mai	01-juin	297137	744	9585	1088	362	12961	18	SAMEDI 05 - 05
14	1	01-juin	01-juillet	274441	719	9160	986	249	11392	21	SAMEDI 30 - 06
14	1	01-juillet	01-août	367581	744	11857	1550	455	15404	20	DIMANCHE 22 - 07
14	1	01-août	01-septembre	361044	744	11646	1389	411	15848	21	DIMANCHE 05 - 08
14	1	01-septembre	01-octobre	304429	720	10147	954	369	11354	20	DIMANCHE 09 - 09
14	1	01-octobre	01-novembre	285218	744	9200	1090	296	10877	20	DIMANCHE 07 - 10
14	1	01-novembre	01-décembre	260985	720	8699	994	364	10776	18	DIMANCHE 04 - 11
14	1	01-décembre	27-décembre	231161	626	8862	1045	295	10233	19	DIMANCHE 16 - 12
14	1			2829594	6943	9781	1550		15848		DIMANCHE 05 - 08
18	1	02-janvier	01-février	162441	720	5414	642	181	6352	18	JEUDI 25 - 01
18	1	01-février	01-mars	151164	665	5455	746	202	7020	17	LUNDI 19 - 02
18	1	01-mars	02-avril	195852	766	6136	810	200	7504	18	DIMANCHE 01 - 04
18	1	02-avril	03-mai	230150	744	7424	1196	268	11896	17	DIMANCHE 15 - 04
18	1	03-mai	01-juin	189934	696	6549	872	240	8556	16	DIMANCHE 13 - 05
18	1	01-juin	02-juillet	212364	739	6896	968	197	10000	18	DIMANCHE 17 - 06
18	1	02-juillet	01-août	241044	717	8068	1030	262	10318	18	LUNDI 30 - 07
18	1	02-août	03-septembre	240210	761	7575	768	231	9779	19	LUNDI 06 - 08
18	1	03-septembre	01-octobre	192157	672	6862	772	248	8280	17	DIMANCHE 09 - 09
18	1	01-octobre	01-novembre	193894	742	6271	908	214	7468	17	LUNDI 15 - 10
18	1	01-novembre	31-décembre	386910	1455	6382	998	250	8190	16	LUNDI 05 - 11
18	1			2396120	8677	6627	1196		11896		DIMANCHE 15 - 04
19	1	01-janvier	27-janvier	211497	627	8095	972	281	9567	12	MERCREDI 17 - 01
19	1	27-janvier	28-février	253294	773	7864	815	251	8804	11	MARDI 27 - 02
19	1	28-février	30-mars	290083	712	9778	1283	344	15193	11	MARDI 13 - 03
19	1	30-mars	08-avril	92701	222	10021	806	315	11319	5	JEUDI 05 - 04
19	1	08-avril	09-mai	282375	743	9121	1082	316	13114	11	SAMEDI 21 - 04
19	1	02-juin	03-juillet	253089	740	8208	808	265	9409	10	VENDREDI 08 - 06
19	1	01-août	31-août	272983	714	9175	1124	320	10997	12	MARDI 21 - 08

III - TRAFIC DE POINTE EN 2018 POSTES PERMANENTS

N° DU POSTE	N° DE LA ROUTE	PERIODE		COMPTAGE	NBH	CHARGES MAXIMALES					
		DU	AU			T.MJ	HOR.	TR-HR	T.J. MAX	HR	DATE T.J.MAX
19	1	01-septembre	30-septembre	251681	714	8459	1035	295	10895	6	JEUDI 27 - 09
19	1	01-octobre	31-octobre	250616	732	8216	808	265	9180	14	LUNDI 15 - 10
19	1			2158319	5977	8666	1283		15193		MARDI 13 - 03
20	9	02-janvier	01-février	496447	719	16571	1793	517	21840	18	JEUDI 18 - 01
20	9	01-février	06-mars	546652	791	16586	1809	521	22075	17	SAMEDI 17 - 02
20	9	30-mars	02-mai	509515	791	15459	1677	484	20445	18	DIMANCHE 15 - 04
20	9	02-mai	30-mai	449809	676	15969	1583	491	20751	18	SAMEDI 12 - 05
20	9	30-mai	31-mai	1918	35	1315	982	0	1918	15	MERCREDI 30 - 05
20	9	01-juin	03-juillet	516794	764	16234	1686	574	19600	18	SAMEDI 09 - 06
20	9	02-août	01-septembre	559695	719	18682	2024	584	24641	18	SAMEDI 18 - 08
20	9	01-septembre	24-septembre	386751	554	16754	1641	614	20693	18	MARDI 04 - 09
20	9	10-octobre	02-novembre	353266	554	15303	1494	467	18476	19	SAMEDI 13 - 10
20	9	02-novembre	28-novembre	376861	624	14494	1798	522	18073	18	LUNDI 19 - 11
20	9	28-novembre	31-décembre	521114	790	15831	1592	598	18991	18	SAMEDI 29 - 12
20	9			4718822	7017	16139	2024		24641		SAMEDI 18 - 08
21	11	10-janvier	12-janvier	14083	49	6897	578	243	6924	11	JEUDI 11 - 01
21	11	20-février	22-mars	184649	720	6154	606	231	7020	17	DIMANCHE 25 - 02
21	11	22-mars	24-avril	232295	792	7039	775	246	9327	17	DIMANCHE 15 - 04
21	11	01-mai	01-juin	241448	744	7788	663	273	8834	20	JEUDI 31 - 05
21	11	01-juin	01-juillet	229140	719	7648	909	212	9981	21	DIMANCHE 17 - 06
21	11	01-juillet	01-août	270740	744	8733	740	305	9888	20	MARDI 31 - 07
21	11	01-août	01-septembre	312531	744	10081	1031	328	15318	21	DIMANCHE 19 - 08
21	11	01-septembre	01-octobre	252892	720	8429	895	299	10428	20	LUNDI 03 - 09
21	11	01-octobre	01-novembre	233462	744	7531	816	313	8254	19	SAMEDI 06 - 10
21	11	01-novembre	01-décembre	222156	720	7405	924	334	8504	18	LUNDI 05 - 11
21	11	01-décembre	31-décembre	238722	743	7711	886	347	8860	18	SAMEDI 29 - 12
21	11			2432118	7439	7846	1031		15318		DIMANCHE 19 - 08
22	11	01-janvier	10-janvier	52056	225	5552	577	213	6356	14	MERCREDI 03 - 01
22	11	10-janvier	27-janvier	103400	404	6142	615	242	7283	14	MERCREDI 24 - 01
22	11	01-février	22-mars	313882	1174	6416	590	189	8064	15	MARDI 20 - 03
22	11	22-mars	24-avril	223182	792	6763	673	219	7883	13	DIMANCHE 15 - 04

III - TRAFIC DE POINTE EN 2018 POSTES PERMANENTS

N° DU POSTE	N° DE LA ROUTE	PERIODE		COMPTAGE	NBH	CHARGES MAXIMALES					
		DU	AU			T.MJ	HOR.	TR-HR	T.J. MAX	HR	DATE T.J.MAX
22	11	02-mai	29-juin	375658	1392	6476	596	188	8077	12	LUNDI 18 - 06
22	11	29-juin	29-août	423609	1464	6944	624	196	8498	12	MERCREDI 15 - 08
22	11	04-septembre	02-octobre	179299	669	6432	571	202	7333	13	JEUDI 06 - 09
22	11			1671086	6120	6553	673		8498		MERCREDI 15 - 08
23	8	05-janvier	05-février	290562	744	9372	969	356	11881	17	JEUDI 01 - 02
23	8	05-février	02-mars	220982	599	8854	840	335	10318	17	JEUDI 15 - 02
23	8			511544	1343	9141	969		11881		JEUDI 01 - 02
24	8	02-janvier	22-janvier	121549	475	6141	642	191	7788	18	MARDI 09 - 01
24	8	07-février	27-février	118547	475	5989	624	186	7588	18	MERCREDI 14 - 02
24	8	30-mars	27-avril	202257	666	7288	885	261	10782	13	DIMANCHE 15 - 04
24	8	25-mai	26-juin	207176	764	6508	837	202	9668	19	DIMANCHE 17 - 06
24	8	26-juin	31-juillet	255302	840	7294	695	235	9168	12	MERCREDI 25 - 07
24	8	31-juillet	03-septembre	297894	816	8761	962	296	14946	12	MARDI 21 - 08
24	8	03-septembre	28-septembre	199731	599	8002	794	285	10669	12	MERCREDI 05 - 09
24	8	28-septembre	10-novembre	281856	1027	6586	705	225	8875	13	MERCREDI 07 - 11
24	8			1684312	5662	7139	962		14946		MARDI 21 - 08
25	503	11-juin	30-juin	259790	456	13673	1206	218	16168	18	VENDREDI 29 - 06
25	503	30-juin	22-juillet	317295	514	14815	1219	226	16008	18	DIMANCHE 01 - 07
25	503	04-août	31-août	420000	661	15249	1488	267	20079	18	MARDI 21 - 08
25	503	04-septembre	30-septembre	204327	351	13971	1118	250	15740	16	MERCREDI 12 - 09
25	503	02-octobre	31-octobre	397472	707	13492	1158	246	14903	17	JEUDI 04 - 10
25	503	02-novembre	16-novembre	195752	339	13858	1076	240	15089	16	SAMEDI 10 - 11
25	503	30-novembre	30-novembre	822	11	1793	822		822	12	VENDREDI 30 - 11
25	503			1795458	3039	14179	1488		20079		MARDI 21 - 08
26	6	01-janvier	09-janvier	68035	198	8246	985	341	9874	17	LUNDI 01 - 01
26	6	01-février	04-mars	289809	744	9348	1185	389	11048	23	VENDREDI 02 - 03
26	6	04-mars	09-mai	588348	1583	8919	1176	355	11062	20	MARDI 01 - 05
26	6	09-mai	07-juin	238704	693	8266	1004	339	9582	20	LUNDI 28 - 05
26	6	01-juillet	01-septembre	722536	1479	11724	1482	453	14205	20	SAMEDI 18 - 08
26	6	01-septembre	01-octobre	341103	720	11370	1544	469	13569	23	DIMANCHE 02 - 09
26	6	01-octobre	01-novembre	279319	744	9010	1001	332	11742	19	MERCREDI 03 - 10

III - TRAFIC DE POINTE EN 2018 POSTES PERMANENTS

N° DU POSTE	N° DE LA ROUTE	PERIODE		COMPTAGE	NBH	CHARGES MAXIMALES					DATE T.J.MAX
		DU	AU			T.M.J	HOR.	TR-HR	T.J. MAX	HR	
26	6	01-novembre	01-décembre	270538	720	9017	1121	360	10943	18	DIMANCHE 04 - 11
26	6	01-décembre	31-décembre	293957	743	9495	1141	389	11155	18	DIMANCHE 23 - 12
26	6			3092349	7624	9734	1544		14205		SAMEDI 18 - 08
27	6	03-janvier	31-janvier	77665	685	2721	273	102	3511	16	MARDI 23 - 01
27	6	01-février	28-février	75592	672	2699	282	101	3269	15	SAMEDI 03 - 02
27	6	01-mars	13-mars	31697	302	2518	227	83	2634	12	LUNDI 12 - 03
27	6	05-avril	02-mai	78475	648	2906	297	99	3505	11	DIMANCHE 08 - 04
27	6	02-mai	03-juin	84825	762	2671	259	78	3721	19	LUNDI 14 - 05
27	6	03-juin	02-juillet	84212	694	2912	283	91	3626	19	LUNDI 18 - 06
27	6	02-juillet	24-juillet	69466	523	3187	264	98	3657	11	LUNDI 23 - 07
27	6	01-août	29-août	91682	669	3289	293	106	3940	17	JEUDI 09 - 08
27	6	18-septembre	16-octobre	83804	669	3006	265	96	3589	17	MERCREDI 26 - 09
27	6	16-octobre	21-novembre	111636	864	3100	291	89	3784	8	JEUDI 18 - 10
27	6			789054	6488	2918	297		3940		JEUDI 09 - 08
28	6	04-janvier	28-février	236064	1331	4256	586	174	6108	8	DIMANCHE 28 - 01
28	6	01-mars	20-mars	89442	456	4707	459	180	5458	16	LUNDI 19 - 03
28	6	06-avril	17-mai	200538	976	4931	598	173	6877	16	DIMANCHE 15 - 04
28	6	17-mai	05-juin	66024	456	3474	334	131	4103	4	DIMANCHE 03 - 06
28	6	05-juin	04-juillet	137376	717	4598	595	154	6601	7	DIMANCHE 17 - 06
28	6			729444	3936	4447	598		6877		DIMANCHE 15 - 04
29	8	03-janvier	10-mars	107475	1580	1632	257	66	2688	17	DIMANCHE 21 - 01
29	8	13-mars	23-avril	78572	983	1918	289	70	3001	16	DIMANCHE 15 - 04
29	8	23-avril	16-mai	46427	553	2014	206	69	2454	16	DIMANCHE 29 - 04
29	8	16-mai	27-juin	66929	1005	1598	217	55	2613	17	DIMANCHE 17 - 06
29	8	27-juin	07-août	96926	995	2337	272	79	3340	18	DIMANCHE 29 - 07
29	8	07-août	29-septembre	133864	1263	2543	275	87	3706	18	DIMANCHE 19 - 08
29	8	01-octobre	31-octobre	69022	718	2307	224	75	2995	18	MARDI 02 - 10
29	8	05-novembre	11-décembre	62361	869	1722	189	68	2144	16	MARDI 06 - 11
29	8			661576	7966	1993	289		3706		DIMANCHE 19 - 08
32	2	17-janvier	15-février	245294	696	8458	760	314	9600	17	LUNDI 22 - 01

III - TRAFIC DE POINTE EN 2018 POSTES PERMANENTS

N° DU POSTE	N° DE LA ROUTE	PERIODE		COMPTAGE	NBH	CHARGES MAXIMALES					DATE T.J.MAX
		DU	AU			T.MJ	HOR.	TR-HR	T.J. MAX	HR	
32	2	15-février	27-février	104760	294	8551	704	254	8873	18	MARDI 20 - 02
32	2			350054	990	8486	760		9600		LUNDI 22 - 01
34	2	02-mars	18-mars	258284	384	16142	1736	318	18536	18	DIMANCHE 11 - 03
34	2	01-septembre	01-octobre	568151	720	18938	1768	324	25347	19	DIMANCHE 02 - 09
34	2	01-octobre	31-octobre	571308	743	18454	1824	295	21392	10	DIMANCHE 07 - 10
34	2	01-novembre	01-décembre	527380	720	17579	2044	344	21134	16	DIMANCHE 04 - 11
34	2	01-décembre	31-décembre	554012	743	17895	2174	354	20953	16	DIMANCHE 30 - 12
34	2			2479135	3310	17975	2174		25347		DIMANCHE 02 - 05
35	6	01-janvier	02-janvier	8161	35	5596	615	130	5714	11	LUNDI 01 - 01
35	6	02-janvier	13-février	246888	1008	5878	889	90	9563	18	DIMANCHE 07 - 01
35	6	15-février	11-mars	137345	570	5782	699	83	6635	18	DIMANCHE 18 - 02
35	6	09-avril	22-mai	281249	1023	6598	988	115	10683	15	DIMANCHE 15 - 04
35	6			673643	2636	6133	988		10683		DIMANCHE 15 - 04
36	17	21-mai	14-juin	10231	569	431	57	14	529	14	MERCREDI 13 - 06
36	17	14-juin	16-juillet	19250	768	601	59	15	733	19	JEUDI 21 - 06
36	17	17-août	03-octobre	35126	1127	748	111	23	1163	10	DIMANCHE 19 - 08
36	17	03-octobre	10-novembre	26989	912	710	108	23	891	17	JEUDI 25 - 10
36	17			91596	3376	651	111		1163		DIMANCHE 19 - 08
37	9	03-juillet	02-août	200792	719	6702	486	182	7520	12	LUNDI 16 - 07
37	9	03-août	02-septembre	198172	720	6605	540	192	8828	21	JEUDI 30 - 08
37	9	05-septembre	05-octobre	194910	720	6496	524	191	7526	12	JEUDI 06 - 09
37	9			593874	2159	6601	540		8828		JEUDI 30 - 08
38	8	02-janvier	27-janvier	115979	600	4639	390	156	4869	18	SAMEDI 06 - 01
38	8	01-février	26-février	113941	600	4557	383	153	4786	18	LUNDI 05 - 02
38	8	09-mars	03-avril	111470	600	4458	373	149	4684	18	MARDI 13 - 03
38	8			341390	1800	4551	390		4869		SAMEDI 06 - 01
39	8	16-janvier	29-janvier	202408	323	15039	1642	253	18874	13	SAMEDI 20 - 01
39	8	01-février	14-février	218546	323	16238	1780	273	20406	13	LUNDI 05 - 02
39	8	01-mars	01-avril	510564	732	16739	2114	248	26864	13	MARDI 27 - 03
39	8	01-avril	01-mai	524161	720	17472	2264	269	25728	12	MARDI 03 - 04
39	8	01-mai	01-juin	472772	744	15250	1638	247	22213	14	SAMEDI 12 - 05

III - TRAFIC DE POINTE EN 2018 POSTES PERMANENTS

N° DU POSTE	N° DE LA ROUTE	PERIODE		COMPTAGE	NBH	CHARGES MAXIMALES					
		DU	AU			T.MJ	HOR.	TR-HR	T.J. MAX	HR	DATE T.J.MAX
39	8	01-juin	01-juillet	463958	719	15486	1536	229	20388	15	SAMEDI 30 - 06
39	8	01-juillet	01-août	521733	744	16830	1415	258	20040	13	SAMEDI 07 - 07
39	8	01-août	01-septembre	535288	744	17267	1851	272	25011	13	SAMEDI 18 - 08
39	8	01-septembre	01-octobre	490075	720	16335	1505	266	19758	13	SAMEDI 29 - 09
39	8	01-octobre	01-novembre	496278	744	16008	1721	279	20322	19	SAMEDI 13 - 10
39	8	01-novembre	01-décembre	508892	720	16963	1662	285	21537	19	SAMEDI 03 - 11
39	8	01-décembre	31-décembre	552877	743	17858	1771	306	22776	19	SAMEDI 29 - 12
39	8			5497552	7976	16542	2264		26864		MARDI 27 - 03
41	8	18-janvier	24-février	165003	891	4444	462	140	5741	18	JEUDI 25 - 01
41	8	01-mars	14-mars	58512	326	4307	412	130	5220	12	MERCREDI 14 - 03
41	8	03-avril	30-avril	132153	660	4805	472	139	6079	12	DIMANCHE 15 - 04
41	8	01-mai	18-mai	79119	418	4542	388	137	5430	18	JEUDI 10 - 05
41	8	18-mai	31-mai	49015	326	3608	340	108	4356	12	JEUDI 31 - 05
41	8	01-juin	02-juillet	137021	752	4373	399	124	5737	18	JEUDI 14 - 06
41	8	13-décembre	31-décembre	79586	433	4411	433	157	5158	17	JEUDI 27 - 12
41	8			700409	3806	4416	472		6079		DIMANCHE 15 - 04
42	10	01-janvier	14-mars	873285	1741	12038	1009	416	13322	18	MARDI 23 - 01
42	10	14-mars	25-avril	546187	1007	13017	988	441	14109	18	LUNDI 09 - 04
42	10	15-mai	31-mai	194084	384	12130	952	371	12937	18	MARDI 29 - 05
42	10	31-mai	02-juillet	419862	765	13172	1076	420	14890	18	JEUDI 14 - 06
42	10	24-juillet	31-août	532515	909	14059	1184	437	18079	20	DIMANCHE 19 - 08
42	10	31-août	03-octobre	448727	792	13597	1032	461	14835	19	LUNDI 03 - 09
42	10	03-octobre	31-octobre	370261	672	13223	1052	444	13965	19	LUNDI 29 - 10
42	10	31-octobre	29-novembre	382322	692	13259	1121	454	14255	19	JEUDI 01 - 11
42	10	29-novembre	31-décembre	434405	781	13349	1083	451	13925	19	SAMEDI 22 - 12
42	10			4201648	7743	13023	1184		18079		DIMANCHE 19 - 08
44	9	01-janvier	02-janvier	1864	34	1315	146	50	1510	10	LUNDI 01 - 01
44	9	02-janvier	01-février	36159	721	1203	151	45	1585	17	JEUDI 04 - 01
44	9	01-février	01-mars	35913	670	1286	303	41	2411	18	VENDREDI 23 - 02
44	9	01-mars	02-avril	43919	768	1372	211	46	1604	16	JEUDI 29 - 03
44	9	02-avril	02-mai	50358	720	1678	185	55	2217	16	DIMANCHE 08 - 04

III - TRAFIC DE POINTE EN 2018 POSTES PERMANENTS

N° DU POSTE	N° DE LA ROUTE	PERIODE		COMPTAGE	NBH	CHARGES MAXIMALES					
		DU	AU			T.MJ	HOR.	TR-HR	T.J. MAX	HR	DATE T.J.MAX
44	9	02-mai	01-juin	44045	721	1466	154	50	2000	16	MARDI 15 - 05
44	9	01-juin	04-juillet	44556	794	1346	169	39	2376	11	JEUDI 14 - 06
44	9	04-juillet	31-juillet	35678	646	1325	108	38	1486	11	MERCREDI 25 - 07
44	9			292492	5074	1383	303		2411		VENREDI 23 - 02
46	1	01-janvier	05-janvier	12544	109	2761	272	109	3144	11	JEUDI 04 - 01
46	1	19-janvier	03-février	41744	360	2782	256	97	3006	18	JEUDI 25 - 01
46	1	19-février	06-mars	36058	360	2403	254	62	2604	19	VENREDI 02 - 03
46	1	01-avril	16-avril	39328	360	2621	282	68	2838	19	JEUDI 12 - 04
46	1	13-mai	28-mai	32266	360	2151	360	52	3060	19	MARDI 15 - 05
46	1			161940	1549	2509	360		3144		JEUDI 04 - 01
47	1	01-janvier	02-janvier	2810	37	1822	136	45	1925	12	LUNDI 01 - 01
47	1	02-janvier	05-février	81897	815	2411	226	66	3002	18	SAMEDI 20 - 01
47	1	05-février	06-mars	61089	700	2094	164	53	2330	19	MERCREDI 07 - 02
47	1	06-mars	05-avril	66536	715	2233	187	63	2604	18	DIMANCHE 11 - 03
47	1	05-avril	30-avril	60573	603	2410	214	66	3127	19	DIMANCHE 15 - 04
47	1	30-avril	07-juin	78729	907	2083	167	59	2459	19	MERCREDI 16 - 05
47	1	07-juin	03-juillet	59673	622	2302	175	61	2815	19	DIMANCHE 24 - 06
47	1	03-juillet	02-août	81433	718	2721	184	64	2946	21	JEUDI 12 - 07
47	1	02-août	01-septembre	87093	723	2891	283	82	4223	19	SAMEDI 18 - 08
47	1	01-septembre	02-octobre	86784	741	2810	237	76	3961	20	DIMANCHE 02 - 09
47	1	02-octobre	01-novembre	68888	716	2309	180	62	2635	19	JEUDI 04 - 10
47	1	01-novembre	03-décembre	73226	766	2294	202	65	2806	18	MARDI 06 - 11
47	1	03-décembre	31-décembre	67253	678	2380	180	67	2739	18	VENREDI 28 - 12
47	1			875984	8741	2405	283		4223		SAMEDI 18 - 08
48	1	02-janvier	24-janvier	406735	530	18418	1600	434	20523	17	LUNDI 22 - 01
48	1	02-mai	24-mai	475078	530	21512	1870	507	23978	17	MARDI 22 - 05
48	1	02-juillet	24-juillet	483219	530	21881	1903	516	24387	17	DIMANCHE 22 - 07
48	1			1365032	1590	20604	1903		24387		DIMANCHE 22 - 07
52	6	02-janvier	05-février	1199281	814	35359	4475	670	46371	18	DIMANCHE 21 - 01
52	6	19-février	01-mars	318873	224	34164	5143	598	47796	19	DIMANCHE 25 - 02
52	6	01-mars	01-avril	1011289	744	32622	3702	579	38726	19	SAMEDI 31 - 03

III - TRAFIC DE POINTE EN 2018 POSTES PERMANENTS

N° DU POSTE	N° DE LA ROUTE	PERIODE		COMPTAGE	NBH	CHARGES MAXIMALES					DATE T.J.MAX
		DU	AU			T.M.J	HOR.	TR-HR	T.J. MAX	HR	
52	6	01-avril	01-mai	1195488	720	39849	4789	720	52788	19	DIMANCHE 15 - 04
52	6	01-mai	01-juin	1067782	744	34444	4845	602	48959	19	DIMANCHE 13 - 05
52	6	01-juin	01-juillet	1061221	720	35374	4138	593	48347	20	DIMANCHE 17 - 06
52	6	01-juillet	01-août	1297043	743	41896	3451	663	46501	20	DIMANCHE 15 - 07
52	6	01-août	01-septembre	1432641	744	46214	4240	764	65969	20	DIMANCHE 19 - 08
52	6	01-septembre	30-septembre	1156161	719	38592	3669	656	46725	20	DIMANCHE 02 - 09
52	6	01-octobre	01-novembre	608144	435	33552	3508	548	40776	20	DIMANCHE 07 - 10
52	6	01-novembre	01-décembre	1267795	720	42259	4097	725	49301	20	VENDREDI 02 - 11
52	6	01-décembre	31-décembre	1277485	743	41264	4020	699	48188	20	DIMANCHE 02 - 12
52	6			12893203	8070	38344	5143		65969		DIMANCHE 19 - 08
59	9	03-janvier	28-janvier	439552	607	17379	1674	630	20376	15	LUNDI 22 - 01
59	9	01-février	28-février	479124	646	17800	1592	676	20282	18	MARDI 06 - 02
59	9	28-février	11-mars	189972	273	16700	1536	583	17928	15	LUNDI 05 - 03
59	9	01-avril	26-avril	431702	607	17068	1652	621	20036	15	VENDREDI 20 - 04
59	9	30-mai	02-juillet	600030	789	18251	1676	643	22940	13	DIMANCHE 01 - 07
59	9	02-juillet	31-juillet	567578	710	19185	1738	734	21586	2	MERCREDI 04 - 07
59	9	01-août	04-septembre	668574	815	19688	1808	629	25436	14	LUNDI 20 - 08
59	9	04-septembre	03-octobre	531064	696	18312	1650	587	20114	14	LUNDI 10 - 09
59	9	03-octobre	02-novembre	500798	722	16647	1464	619	18340	2	VENDREDI 02 - 11
59	9	02-novembre	28-novembre	423232	610	16651	1626	578	19494	13	LUNDI 19 - 11
59	9			4831626	6475	17908	1808		25436		LUNDI 20 - 08
60	16	01-janvier	03-février	220020	803	6575	844	235	8930	18	MARDI 16 - 01
60	16	26-février	31-mars	198899	794	6012	641	222	6966	18	MERCREDI 28 - 03
60	16	31-mars	03-mai	235525	803	7039	894	251	9527	18	DIMANCHE 15 - 04
60	16	03-mai	02-juin	213140	710	7204	895	297	10062	18	DIMANCHE 13 - 05
60	16	02-juin	12-juin	76270	249	7351	931	331	7992	18	DIMANCHE 03 - 06
60	16	01-juillet	11-juillet	124921	249	12040	1532	545	13100	18	LUNDI 02 - 07
60	16	16-août	03-septembre	252456	432	14025	1707	524	19410	18	SAMEDI 25 - 08
60	16	01-octobre	30-octobre	200648	696	6918	1029	269	10353	17	SAMEDI 06 - 10
60	16	30-octobre	01-décembre	199138	765	6247	921	242	9289	17	DIMANCHE 04 - 11

III - TRAFIC DE POINTE EN 2018 POSTES PERMANENTS

N° DU POSTE	N° DE LA ROUTE	PERIODE		COMPTAGE	NBH	CHARGES MAXIMALES					
		DU	AU			T.MJ	HOR.	TR-HR	T.J. MAX	HR	DATE T.J.MAX
60	16	01-décembre	31-décembre	200669	728	6615	983	257	9901	17	JEUDI 06 - 12
60	16			1921686	6229	7404	1707		19410		SAMEDI 25 - 08
61	3038	06-décembre	31-décembre	812480	613	31809	2697	484	39348	16	VENDREDI 21 - 12
61	3038			812480	613	31809	2697		39348		VENDREDI 21 - 12
62	2010	01-janvier	05-janvier	12904	109	2841	260	109	2948	11	MARDI 02 - 01
62	2010	05-janvier	09-mars	176380	1510	2803	558	92	3573	18	DIMANCHE 11 - 02
62	2010	09-mars	31-mars	42913	519	1984	309	71	3208	18	DIMANCHE 11 - 03
62	2010			232197	2138	2606	558		3573		DIMANCHE 11 - 02
63	6	01-janvier	17-janvier	81601	393	4983	539	180	6236	17	LUNDI 01 - 01
63	6	03-juin	15-juin	56114	276	4879	437	153	5941	18	JEUDI 14 - 06
63	6	30-juin	31-juillet	209397	740	6791	512	211	7675	18	LUNDI 23 - 07
63	6	11-novembre	30-novembre	101217	457	5315	457	191	6034	18	LUNDI 12 - 11
63	6			448329	1866	5766	539		7675		LUNDI 23 - 07
65	13	02-janvier	19-janvier	72628	411	4241	471	168	5535	16	MERCREDI 17 - 01
65	13	26-février	15-mars	62748	411	3664	402	144	4765	16	MARDI 13 - 03
65	13	15-mars	24-avril	176333	952	4445	622	168	6914	17	DIMANCHE 15 - 04
65	13	24-avril	18-mai	114482	577	4761	468	174	6034	17	MARDI 15 - 05
65	13	18-mai	27-juin	161198	960	4029	573	127	6358	18	DIMANCHE 17 - 06
65	13	02-juillet	19-juillet	89403	411	5220	579	208	6814	16	MARDI 17 - 07
65	13	01-août	18-août	85678	411	5003	555	198	6449	11	JEUDI 16 - 08
65	13	18-septembre	09-octobre	101855	510	4793	507	175	5353	17	MARDI 25 - 09
65	13	13-novembre	13-décembre	121004	726	4000	446	154	4806	17	SAMEDI 17 - 11
65	13			985329	5369	4404	622		6914		DIMANCHE 15 - 04
66	322	01-janvier	24-janvier	124890	555	5400	889	212	7387	17	DIMANCHE 21 - 01
66	322	09-février	05-mars	143865	574	6015	1078	270	8983	17	DIMANCHE 25 - 02
66	322	09-avril	03-mai	170413	575	7112	1198	286	10707	18	DIMANCHE 15 - 04
66	322	08-juin	10-août	600345	1516	9504	1234	388	14728	18	DIMANCHE 22 - 07
66	322	10-août	30-novembre	804527	2678	7210	1169	290	14119	17	DIMANCHE 12 - 08
66	322			1844040	5898	7503	1234		14728		DIMANCHE 22 - 07
67	1	01-janvier	03-janvier	34739	56	14888	1473	452	15709	7	LUNDI 01 - 01
67	1	03-janvier	31-janvier	439502	671	15719	1626	598	18026	16	DIMANCHE 28 - 01

III - TRAFIC DE POINTE EN 2018 POSTES PERMANENTS

N° DU POSTE	N° DE LA ROUTE	PERIODE		COMPTAGE	NBH	CHARGES MAXIMALES					
		DU	AU			T.MJ	HOR.	TR-HR	T.J. MAX	HR	DATE T.J.MAX
67	1	31-janvier	28-février	449810	671	16088	1549	496	18869	17	SAMEDI 03 - 02
67	1	28-février	30-mars	466678	720	15555	1481	569	17998	16	DIMANCHE 11 - 03
67	1	30-mars	02-mai	577179	791	17512	1786	588	22634	16	DIMANCHE 15 - 04
67	1	02-mai	30-mai	456933	674	16270	1498	535	20960	16	DIMANCHE 13 - 05
67	1	30-mai	02-juillet	540243	791	16391	1435	565	19428	15	DIMANCHE 01 - 07
67	1	02-juillet	01-août	551398	719	18405	1604	554	20367	17	DIMANCHE 22 - 07
67	1	01-août	04-septembre	620408	816	18247	1744	548	25560	17	DIMANCHE 19 - 08
67	1	04-septembre	30-septembre	433100	627	16577	1312	556	18356	16	DIMANCHE 09 - 09
67	1	03-octobre	02-novembre	468332	722	15567	1342	512	17895	16	DIMANCHE 07 - 10
67	1	02-novembre	28-novembre	400150	624	15390	1533	579	18443	15	DIMANCHE 04 - 11
67	1	28-novembre	18-décembre	318888	493	15523	1450	483	17124	16	DIMANCHE 09 - 12
67	1			5757360	8375	16498	1786		25560		DIMANCHE 19 - 08
68	6	01-janvier	15-janvier	174211	339	12333	1151	448	14419	16	MERCREDI 10 - 01
68	6	31-janvier	02-mars	309551	717	10361	1144	340	13162	18	DIMANCHE 25 - 02
68	6	02-mars	30-mars	277019	673	9878	1022	369	11594	16	DIMANCHE 25 - 03
68	6	30-mars	13-avril	164004	339	11610	1079	421	13545	16	DIMANCHE 08 - 04
68	6	02-mai	01-juin	321722	725	10650	1133	369	14822	16	DIMANCHE 13 - 05
68	6	01-juin	02-juillet	349294	746	11237	1267	379	15552	16	DIMANCHE 17 - 06
68	6	02-juillet	01-août	390401	714	13122	1108	416	14815	18	DIMANCHE 22 - 07
68	6	01-août	30-août	404824	695	13979	1293	409	18912	19	DIMANCHE 19 - 08
68	6	30-août	04-octobre	423970	839	12127	1128	385	14814	18	DIMANCHE 02 - 09
68	6	30-octobre	10-décembre	443599	985	10808	1303	388	13888	17	DIMANCHE 04 - 11
68	6	10-décembre	31-décembre	239948	518	11117	1216	391	13228	17	DIMANCHE 23 - 12
68	6			3498543	7290	11517	1303		18912		DIMANCHE 19 - 08
69	417	04-janvier	08-février	113234	840	3235	354	114	4148	17	MERCREDI 24 - 01
69	417	08-février	06-mars	77762	624	2990	304	84	3438	18	LUNDI 12 - 02
69	417	06-mars	31-mars	74954	598	3008	284	101	3720	17	MERCREDI 28 - 03
69	417	31-mars	03-mai	128190	802	3836	382	120	4692	17	LUNDI 09 - 04
69	417	03-mai	26-mai	78918	545	3475	420	100	5002	18	SAMEDI 12 - 05
69	417	02-juin	27-juin	67396	598	2704	262	92	3386	2	DIMANCHE 24 - 06
69	417	01-juillet	26-juillet	70312	598	2821	274	97	3524	17	LUNDI 23 - 07

III - TRAFIC DE POINTE EN 2018 POSTES PERMANENTS

N° DU POSTE	N° DE LA ROUTE	PERIODE		COMPTAGE	NBH	CHARGES MAXIMALES					DATE T.J.MAX
		DU	AU			T.MJ	HOR.	TR-HR	T.J. MAX	HR	
69	417	16-août	03-septembre	53549	432	2974	323	87	3702	12	SAMEDI 25 - 08
69	417	01-octobre	26-octobre	75670	598	3036	296	105	3802	16	MARDI 23 - 10
69	417	02-novembre	27-novembre	70690	598	2837	276	97	3554	2	SAMEDI 24 - 11
69	417	01-décembre	26-décembre	73018	598	2930	288	101	3668	17	DIMANCHE 23 - 12
69	417			883693	6831	3104	420		5002		SAMEDI 12 - 05
70	8	02-janvier	01-février	277162	722	9213	811	293	10953	18	SAMEDI 27 - 01
70	8	01-février	01-mars	249749	669	8959	972	285	12358	18	SAMEDI 03 - 02
70	8	01-mars	02-avril	291615	772	9065	824	288	10675	18	LUNDI 26 - 03
70	8	02-avril	02-mai	293603	715	9855	994	302	12816	12	DIMANCHE 15 - 04
70	8	02-mai	01-juin	278519	721	9271	820	297	11062	20	SAMEDI 26 - 05
70	8	01-juin	02-juillet	295271	740	9576	858	306	11332	18	MARDI 26 - 06
70	8	02-juillet	02-août	316347	756	10042	886	322	11495	11	LUNDI 30 - 07
70	8	02-août	03-septembre	385446	758	12204	1174	377	17132	19	LUNDI 20 - 08
70	8	03-septembre	05-octobre	332942	767	10418	969	302	12706	12	MARDI 04 - 09
70	8	06-novembre	03-décembre	263687	648	9766	923	381	10739	17	SAMEDI 01 - 12
70	8	06-décembre	31-décembre	274987	617	10696	996	411	11638	17	LUNDI 31 - 12
70	8			3259328	7885	9920	1174		17132		LUNDI 20 - 08
71	13	03-janvier	05-janvier	17318	38	10937	1172	191	12922	19	JEUDI 04 - 01
71	13	04-février	06-mars	383518	717	12837	1698	278	15890	18	DIMANCHE 18 - 02
71	13	06-mars	04-avril	388222	702	13272	1642	263	17792	18	DIMANCHE 01 - 04
71	13	04-avril	04-mai	466912	723	15499	1670	300	18728	18	DIMANCHE 29 - 04
71	13	04-mai	01-juin	383460	669	13756	1732	248	18250	18	DIMANCHE 13 - 05
71	13	01-juin	08-juillet	734026	892	19749	3422	404	33570	18	SAMEDI 07 - 07
71	13	08-juillet	04-août	1001508	641	37497	3696	691	43900	19	SAMEDI 28 - 07
71	13	04-août	01-septembre	1069056	677	37898	3778	746	45274	17	LUNDI 13 - 08
71	13	01-septembre	08-octobre	730226	886	19780	3096	401	32338	18	DIMANCHE 02 - 09
71	13	08-octobre	07-novembre	412264	715	13838	1598	295	16178	17	SAMEDI 13 - 10
71	13	07-novembre	05-décembre	377138	676	13389	1754	231	16564	16	DIMANCHE 02 - 12
71	13	05-décembre	31-décembre	366340	634	13867	1308	214	16788	16	DIMANCHE 09 - 12
71	13			6329988	7970	19061	3778		45274		LUNDI 13 - 08
72	2	01-janvier	02-janvier	1182	33	859	88	32	975	9	LUNDI 01 - 01

III - TRAFIC DE POINTE EN 2018 POSTES PERMANENTS

N° DU POSTE	N° DE LA ROUTE	PERIODE		COMPTAGE	NBH	CHARGES MAXIMALES					
		DU	AU			T.MJ	HOR.	TR-HR	T.J. MAX	HR	DATE T.J.MAX
72	2	02-janvier	01-février	28497	720	949	107	37	1200	16	MERCREDI 03 - 01
72	2	01-février	02-mars	27753	696	957	102	30	1179	17	MERCREDI 14 - 02
72	2	02-mars	01-avril	29277	720	975	107	31	1262	11	MERCREDI 28 - 03
72	2	01-avril	03-mai	31146	769	972	105	31	1239	11	VENDREDI 27 - 04
72	2	03-mai	01-juin	29242	696	1008	104	32	1395	17	MERCREDI 16 - 05
72	2	01-juin	02-juillet	28347	743	915	104	28	1180	17	LUNDI 25 - 06
72	2	02-juillet	01-août	34406	720	1146	111	36	1411	10	MERCREDI 25 - 07
72	2	01-août	04-septembre	49834	816	1465	155	48	1859	17	LUNDI 27 - 08
72	2	04-septembre	05-octobre	35824	744	1155	131	40	1577	9	MERCREDI 05 - 09
72	2	05-octobre	05-novembre	29371	740	952	104	36	1197	15	LUNDI 08 - 10
72	2	30-novembre	31-décembre	31942	739	1037	112	35	1198	16	LUNDI 17 - 12
72	2			356821	8136	1052	155		1859		LUNDI 27 - 08
73	1	01-janvier	31-janvier	73971	730	2431	282	88	3273	10	DIMANCHE 21 - 01
73	1	31-janvier	06-mars	78009	813	2302	356	84	3566	15	DIMANCHE 04 - 02
73	1	06-mars	29-mars	53908	551	2348	270	80	2996	10	DIMANCHE 18 - 03
73	1	29-mars	30-avril	96323	770	3002	449	104	5204	9	DIMANCHE 15 - 04
73	1	30-avril	30-mai	68988	719	2302	410	82	4444	13	DIMANCHE 06 - 05
73	1	30-mai	02-juillet	85132	791	2583	354	89	4380	13	DIMANCHE 17 - 06
73	1	02-juillet	02-août	97551	743	3151	399	109	4439	9	DIMANCHE 29 - 07
73	1	08-août	05-septembre	134430	669	4822	499	150	6350	13	DIMANCHE 19 - 08
73	1	05-septembre	02-octobre	79734	648	2953	309	104	4059	12	DIMANCHE 09 - 09
73	1	02-octobre	30-octobre	71681	672	2560	295	88	3665	12	DIMANCHE 07 - 10
73	1	01-novembre	29-novembre	72417	672	2586	300	89	3713	12	MARDI 06 - 11
73	1	04-décembre	31-décembre	72669	647	2695	355	103	3922	17	DIMANCHE 30 - 12
73	1			984813	8425	2805	499		6350		DIMANCHE 19 - 08
74	9	03-janvier	29-janvier	500518	636	18887	2180	363	26818	16	SAMEDI 27 - 01
74	9	01-février	27-février	526818	636	19879	2300	383	28276	16	DIMANCHE 25 - 02
74	9	01-mars	27-mars	622132	636	23476	2718	452	33340	8	SAMEDI 24 - 03
74	9	01-avril	01-mai	752364	720	25078	2665	426	34017	18	DIMANCHE 15 - 04
74	9	01-mai	01-juin	598944	744	19320	2090	317	25046	18	VENDREDI 11 - 05
74	9	01-juin	01-juillet	581547	720	19384	1989	305	24864	18	DIMANCHE 17 - 06

III - TRAFIC DE POINTE EN 2018 POSTES PERMANENTS

N° DU POSTE	N° DE LA ROUTE	PERIODE		COMPTAGE	NBH	CHARGES MAXIMALES					
		DU	AU			T.MJ	HOR.	TR-HR	T.J. MAX	HR	DATE T.J.MAX
74	9	01-juillet	01-août	724437	743	23400	1961	337	28252	14	SAMEDI 28 - 07
74	9	01-août	01-septembre	779262	744	25137	2305	386	33878	14	LUNDI 20 - 08
74	9	01-septembre	01-octobre	687655	720	22921	2028	347	29145	20	DIMANCHE 02 - 09
74	9	01-octobre	31-octobre	655492	743	21173	1950	354	23596	19	SAMEDI 27 - 10
74	9	01-novembre	27-novembre	597462	636	22545	2628	437	32110	8	SAMEDI 24 - 11
74	9	01-décembre	31-décembre	670792	743	21667	2115	384	27022	18	SAMEDI 29 - 12
74	9			7697423	8421	21937	2718		34017		DIMANCHE 15 - 02
75	2	01-janvier	02-janvier	10601	33	7709	869	109	9435	9	LUNDI 01 - 01
75	2	02-janvier	01-février	289284	720	9642	960	202	10526	18	JEUDI 04 - 01
75	2	01-février	22-février	201298	504	9585	976	171	10528	19	SAMEDI 03 - 02
75	2			501183	1257	9569	976		10528		SAMEDI 03 - 02
76	1	10-mai	01-juin	210320	528	9559	1014	315	12139	18	SAMEDI 12 - 05
76	1	01-juin	02-juillet	334402	743	10801	1213	364	13538	18	DIMANCHE 17 - 06
76	1	02-juillet	01-août	373952	717	12517	1041	418	14468	18	SAMEDI 28 - 07
76	1	02-août	02-septembre	381429	741	12353	1288	479	16015	17	MARDI 28 - 08
76	1	03-septembre	01-octobre	303355	672	10834	1016	356	12230	18	MARDI 04 - 09
76	1	01-octobre	04-décembre	616060	1534	9638	1246	370	12759	17	LUNDI 19 - 11
76	1	04-décembre	31-décembre	270733	658	9874	1072	393	11257	17	SAMEDI 08 - 12
76	1			2490251	5593	10685	1288		16015		MARDI 28 - 08
78	1	10-janvier	08-février	110621	702	3781	414	131	5220	12	VENDREDI 02 - 02
78	1	08-février	15-mars	121844	837	3493	331	116	4690	12	VENDREDI 09 - 03
78	1	15-mars	29-mars	51347	331	3723	339	120	4819	16	VENDREDI 23 - 03
78	1	01-avril	26-avril	99598	596	4010	380	113	5312	12	LUNDI 23 - 04
78	1	30-avril	30-mai	117880	729	3880	384	120	5228	17	VENDREDI 11 - 05
78	1	01-juin	05-juillet	136736	830	3953	393	122	5442	12	SAMEDI 23 - 06
78	1	05-juillet	26-juillet	87888	503	4193	369	139	5130	11	VENDREDI 20 - 07
78	1	01-août	07-septembre	173127	885	4694	504	151	7243	11	SAMEDI 25 - 08
78	1	07-septembre	12-octobre	144071	843	4101	390	138	5144	12	VENDREDI 28 - 09
78	1	28-novembre	27-décembre	111736	695	3858	374	129	4843	18	VENDREDI 07 - 12
78	1			1154848	6951	3987	504		7243		SAMEDI 25 - 08
79	204	01-janvier	10-janvier	57207	225	6102	750	218	6953	17	LUNDI 01 - 01

III - TRAFIC DE POINTE EN 2018 POSTES PERMANENTS

N° DU POSTE	N° DE LA ROUTE	PERIODE		COMPTAGE	NBH	CHARGES MAXIMALES					DATE T.J.MAX
		DU	AU			T.M.J	HOR.	TR-HR	T.J. MAX	HR	
79	204	10-janvier	28-février	331001	1176	6755	690	246	8109	17	SAMEDI 03 - 02
79	204	28-février	29-mars	187402	694	6480	611	223	7175	17	MARDI 13 - 03
79	204	01-avril	30-avril	191337	694	6616	626	228	7323	17	SAMEDI 14 - 04
79	204	01-mai	01-juin	210188	742	6798	605	216	7685	19	SAMEDI 05 - 05
79	204	02-juin	23-juin	145714	502	6966	569	226	7443	19	SAMEDI 16 - 06
79	204	05-juillet	26-juillet	162312	502	7759	628	250	8282	19	JEUDI 19 - 07
79	204	26-juillet	07-septembre	377728	1030	8801	823	302	10783	19	LUNDI 20 - 08
79	204	07-septembre	08-octobre	221705	742	7171	631	226	8080	19	MARDI 11 - 09
79	204	28-novembre	27-décembre	196816	694	6806	682	247	7443	18	VENREDI 07 - 12
79	204			2081410	7001	7135	823		10783		LUNDI 20 - 08
80	201	01-janvier	10-janvier	28530	231	2964	275	116	3756	15	JEUDI 04 - 01
80	201	10-janvier	08-février	97329	692	3375	345	126	4408	16	JEUDI 25 - 01
80	201	08-février	04-avril	172292	1318	3137	311	100	4011	17	JEUDI 15 - 03
80	201	01-mai	04-juillet	224791	1536	3512	364	105	5229	20	LUNDI 11 - 06
80	201	06-juillet	08-septembre	256717	1536	4011	409	119	5903	20	JEUDI 16 - 08
80	201	08-septembre	05-octobre	91501	648	3388	334	110	4113	12	JEUDI 13 - 09
80	201	01-novembre	28-novembre	92419	648	3422	339	111	4158	12	MARDI 06 - 11
80	201	11-décembre	27-décembre	52654	383	3299	302	110	4042	18	JEUDI 20 - 12
80	201			1016233	6992	3488	409		5903		JEUDI 16 - 08
81	10	01-janvier	02-janvier	3486	38	2201	222	77	2282	10	LUNDI 01 - 01
81	10	02-janvier	02-février	62524	745	2014	210	66	2474	18	MARDI 23 - 01
81	10	02-février	01-mars	52901	642	1977	211	68	2660	18	SAMEDI 03 - 02
81	10	01-mars	02-avril	66769	767	2089	282	70	2371	18	MARDI 06 - 03
81	10	02-avril	04-mai	78123	768	2441	290	76	3476	18	DIMANCHE 15 - 04
81	10	04-mai	01-juin	56374	673	2010	210	61	2776	18	LUNDI 14 - 05
81	10	01-juin	02-juillet	63561	748	2039	232	62	2735	18	LUNDI 18 - 06
81	10	02-juillet	01-août	70525	718	2357	209	79	2604	10	MARDI 31 - 07
81	10	01-août	03-septembre	108092	795	3263	400	102	4829	11	DIMANCHE 19 - 08
81	10	03-septembre	01-octobre	70548	667	2538	284	86	3601	11	MARDI 04 - 09
81	10	01-octobre	01-novembre	68088	748	2184	221	73	2731	10	LUNDI 29 - 10

III - TRAFIC DE POINTE EN 2018 POSTES PERMANENTS

N° DU POSTE	N° DE LA ROUTE	PERIODE		COMPTAGE	NBH	CHARGES MAXIMALES					DATE T.J.MAX
		DU	AU			T.M.J	HOR.	TR-HR	T.J. MAX	HR	
81	10	01-novembre	04-décembre	72585	787	2213	241	86	2919	18	LUNDI 19 - 11
81	10			773576	8096	2293	400		4829		DIMANCHE 19 - 08
82	13	03-janvier	02-février	70460	712	2375	243	83	2883	19	LUNDI 22 - 01
82	13	02-février	01-mars	66574	652	2450	528	92	3755	12	LUNDI 19 - 02
82	13	01-mars	22-mars	51451	496	2489	273	85	2792	19	LUNDI 05 - 03
82	13	03-avril	02-mai	88527	696	3052	323	106	3911	12	DIMANCHE 15 - 04
82	13	02-mai	04-juin	75466	792	2286	236	78	2933	11	SAMEDI 05 - 05
82	13	04-juin	02-juillet	70230	672	2508	306	84	3506	11	DIMANCHE 17 - 06
82	13	02-juillet	01-août	90260	729	2971	316	97	3474	11	JEUDI 26 - 07
82	13	01-août	03-septembre	125146	783	3835	458	145	5520	11	LUNDI 27 - 08
82	13	01-octobre	01-novembre	100640	739	3268	433	119	5413	18	SAMEDI 27 - 10
82	13	01-novembre	21-novembre	58674	477	2952	353	108	3703	18	LUNDI 19 - 11
82	13	04-décembre	31-décembre	76187	658	2778	314	102	3233	18	SAMEDI 29 - 12
82	13			873615	7406	2831	528		5520		LUNDI 27 - 08
85	207	02-avril	02-mai	143091	720	4769	535	94	6102	11	DIMANCHE 15 - 04
85	207	01-juin	01-juillet	154595	720	5153	673	97	6674	14	JEUDI 14 - 06
85	207	06-juillet	05-août	143071	720	4769	620	89	6166	14	JEUDI 19 - 07
85	207	01-septembre	01-octobre	146164	720	4872	550	96	6247	11	VENDREDI 14 - 09
85	207	08-octobre	15-novembre	167642	912	4411	448	86	5770	11	DIMANCHE 04 - 11
85	207	11-décembre	29-décembre	76244	429	4265	433	78	4970	18	DIMANCHE 23 - 12
85	207			830807	4221	4723	673		6674		JEUDI 14 - 06
87	6	01-janvier	02-janvier	44845	39	27596	2822	597	29203	15	LUNDI 01 - 01
87	6	02-janvier	05-février	971899	815	28620	3135	529	34827	18	DIMANCHE 28 - 01
87	6	05-février	09-mars	884053	768	27626	3304	505	38279	18	DIMANCHE 25 - 02
87	6	09-mars	12-avril	1014009	816	29823	3348	523	41567	18	DIMANCHE 01 - 04
87	6	12-avril	07-mai	787532	593	31873	3610	580	43568	17	DIMANCHE 15 - 04
87	6	07-mai	01-juin	691365	602	27562	2986	448	39554	19	DIMANCHE 13 - 05
87	6	01-juin	03-juillet	912025	760	28800	2794	480	34965	19	DIMANCHE 17 - 06
87	6	03-juillet	31-juillet	952199	675	33855	2780	562	36619	19	DIMANCHE 29 - 07
87	6	31-juillet	03-septembre	1236484	812	36546	3257	628	49863	19	DIMANCHE 19 - 08

III - TRAFIC DE POINTE EN 2018 POSTES PERMANENTS

N° DU POSTE	N° DE LA ROUTE	PERIODE		COMPTAGE	NBH	CHARGES MAXIMALES					
		DU	AU			T.MJ	HOR.	TR-HR	T.J. MAX	HR	DATE T.J.MAX
87	6	03-septembre	11-octobre	1189189	916	31157	2945	531	34262	19	DIMANCHE 09 - 09
87	6			8683600	6796	30666	3610		49863		DIMANCHE 19 - 08
89	13	05-avril	15-mai	407179	959	10190	1276	185	14333	17	DIMANCHE 15 - 04
89	13	15-mai	05-juin	154197	506	7313	743	136	9630	17	MERCREDI 16 - 05
89	13	05-juin	30-juin	238490	610	9383	1113	155	12421	19	DIMANCHE 17 - 06
89	13	01-juillet	10-août	482369	959	12071	1528	221	16674	20	MERCREDI 11 - 07
89	13			1282235	3034	10142	1528		16674		MERCREDI 11 - 07
90	6	09-mai	15-mai	73801	144	12300	1233	429	14866	18	DIMANCHE 13 - 05
90	6			73801	144	12300	1233		14866		DIMANCHE 13 - 05
94	6	01-janvier	05-janvier	113329	106	25659	3024	537	31266	17	LUNDI 01 - 01
94	6	05-janvier	23-janvier	477578	445	25757	3116	486	37667	17	DIMANCHE 21 - 01
94	6	23-janvier	24-janvier	41732	25	40062	11753		39577	24	MERCREDI 24 - 01
94	6	01-février	01-mars	784158	678	27757	3748	536	40807	17	LUNDI 26 - 02
94	6	02-mars	13-mars	278661	268	24954	2725	401	30874	18	DIMANCHE 11 - 03
94	6	20-avril	02-mai	365776	282	31129	2893	553	38117	17	DIMANCHE 29 - 04
94	6	02-mai	01-juin	795575	723	26409	2982	455	38770	17	DIMANCHE 13 - 05
94	6	01-juin	15-juin	326013	339	23080	2627	422	27931	17	MERCREDI 13 - 06
94	6	02-juillet	01-août	957055	716	32080	2651	478	36511	18	DIMANCHE 15 - 07
94	6	01-août	30-août	1045019	695	36086	3437	551	50934	18	DIMANCHE 19 - 08
94	6	30-août	04-octobre	1051276	839	30072	2945	510	38431	17	DIMANCHE 02 - 09
94	6	04-octobre	19-novembre	1290110	1116	27744	3184	518	38804	16	DIMANCHE 04 - 11
94	6			7526282	6232	28984	11753		50934		DIMANCHE 19 - 08
95	16	03-janvier	07-février	166552	832	4804	689	167	6806	16	DIMANCHE 28 - 01
95	16	07-février	06-mars	123929	647	4597	646	164	6724	16	DIMANCHE 25 - 02
95	16	06-mars	04-avril	141384	702	4833	690	185	8126	14	DIMANCHE 01 - 04
95	16	04-avril	04-mai	168422	722	5598	683	203	7875	15	DIMANCHE 15 - 04
95	16	04-mai	01-juin	141604	670	5072	705	205	8530	15	DIMANCHE 13 - 05
95	16	01-juin	08-juillet	221891	892	5970	756	198	8908	16	DIMANCHE 01 - 07
95	16	08-juillet	04-août	243516	646	9047	1009	297	13507	16	DIMANCHE 29 - 07
95	16	04-août	01-septembre	300415	672	10729	1147	397	13942	10	DIMANCHE 12 - 08
95	16	01-septembre	08-octobre	229367	885	6220	798	221	9073	15	DIMANCHE 02 - 09

III - TRAFIC DE POINTE EN 2018 POSTES PERMANENTS

N° DU POSTE	N° DE LA ROUTE	PERIODE		COMPTAGE	NBH	CHARGES MAXIMALES					DATE T.J.MAX
		DU	AU			T.MJ	HOR.	TR-HR	T.J. MAX	HR	
95	16	08-octobre	07-novembre	150590	716	5047	793	201	8595	14	DIMANCHE 04 - 11
95	16	07-novembre	05-décembre	132971	676	4720	699	188	6881	14	DIMANCHE 02 - 12
95	16	05-décembre	31-décembre	134542	635	5085	695	199	6908	14	DIMANCHE 09 - 12
95	16			2155183	8695	5948	1147		13942		DIMANCHE 12 - 08
99	312	01-janvier	15-janvier	71428	349	4911	511	185	6516	17	MERCREDI 03 - 01
99	312	15-janvier	15-février	167760	747	5389	544	203	6606	15	MERCREDI 24 - 01
99	312	20-février	20-mars	143583	673	5120	503	174	6602	15	MERCREDI 14 - 03
99	312	20-mars	24-avril	192097	836	5514	538	183	6612	15	MERCREDI 18 - 04
99	312	01-mai	29-juin	332243	1417	5627	815	177	7653	17	VENDREDI 15 - 06
99	312	29-juin	29-août	358697	1463	5884	1100	182	8307	18	MERCREDI 15 - 08
99	312	29-août	02-septembre	25149	105	5748	1000	170	7783	8	SAMEDI 01 - 09
99	312	02-septembre	01-octobre	174845	684	6134	656	213	8876	22	VENDREDI 07 - 09
99	312	01-octobre	05-novembre	193091	843	5497	835	192	7892	16	SAMEDI 13 - 10
99	312	10-décembre	31-décembre	116476	521	5365	519	179	6251	16	MERCREDI 26 - 12
99	312			1775369	7638	5578	1100		8876		VENDREDI 07 - 09
100	4	05-mai	02-juin	100057	677	3547	419	118	5072	17	DIMANCHE 06 - 05
100	4	02-juin	30-juin	109080	669	3913	398	126	5241	18	DIMANCHE 17 - 06
100	4	30-juin	01-septembre	324149	1514	5138	509	148	7105	19	DIMANCHE 19 - 08
100	4	01-septembre	30-septembre	124519	702	4257	465	142	6237	17	DIMANCHE 02 - 09
100	4	30-septembre	01-novembre	109784	758	3476	317	120	4187	17	SAMEDI 06 - 10
100	4	01-novembre	01-décembre	110747	723	3676	392	136	4595	18	DIMANCHE 04 - 11
100	4	01-décembre	31-décembre	120326	734	3934	447	150	4948	18	SAMEDI 29 - 12
100	4			998662	5777	4148	509		7105		DIMANCHE 19 - 08
101	6	01-janvier	01-février	248726	745	8012	923	305	10198	17	DIMANCHE 28 - 01
101	6	01-février	12-février	92003	287	7693	836	285	9918	17	SAMEDI 03 - 02
101	6	01-mars	01-avril	255280	745	8223	950	314	10479	17	MERCREDI 28 - 03
101	6	01-avril	30-avril	236733	698	8139	772	271	10464	19	DIMANCHE 22 - 04
101	6	03-mai	02-juin	231493	723	7684	794	237	10262	18	DIMANCHE 13 - 05
101	6	02-juin	30-juin	229446	669	8231	814	263	10806	18	DIMANCHE 17 - 06
101	6	30-juin	01-août	292248	771	9097	674	289	9868	18	DIMANCHE 22 - 07
101	6	01-août	31-août	278452	733	9117	674	288	9868	18	JEUDI 23 - 08

III - TRAFIC DE POINTE EN 2018 POSTES PERMANENTS

N° DU POSTE	N° DE LA ROUTE	PERIODE		COMPTAGE	NBH	CHARGES MAXIMALES					
		DU	AU			T.MJ	HOR.	TR-HR	T.J. MAX	HR	DATE T.J.MAX
101	6	01-septembre	30-septembre	262168	702	8963	762	271	10058	12	DIMANCHE 09 - 09
101	6	01-octobre	31-octobre	257598	727	8503	894	310	10144	18	JEUDI 04 - 10
101	6	01-novembre	01-décembre	250960	727	8284	869	302	9877	18	DIMANCHE 04 - 11
101	6			2635107	7527	8402	950		10806		DIMANCHE 17 - 06
102	716	02-juillet	12-juillet	54906	225	5856	446	170	6572	19	JEUDI 05 - 07
102	716			54906	225	5856	446		6572		JEUDI 05 - 07
103	5006	03-juin	17-juin	60500	325	4467	444	133	5601	16	DIMANCHE 10 - 06
103	5006	30-juin	15-juillet	81607	360	5440	551	160	6214	6	MERCREDI 11 - 07
103	5006	01-novembre	30-novembre	122388	694	4232	472	162	5140	17	DIMANCHE 04 - 11
103	5006			264495	1379	4603	551		6214		MERCREDI 11 - 07
104	1	14-janvier	08-février	65631	600	2625	263	79	3196	18	SAMEDI 20 - 01
104	1	08-février	05-mars	54734	600	2189	179	70	2416	18	SAMEDI 10 - 02
104	1	05-mars	11-mars	14743	144	2457	183	75	2658	17	SAMEDI 10 - 03
104	1			135108	1344	2412	263		3196		SAMEDI 20 - 01
105	1	01-janvier	02-janvier	2420	42	1382	126	51	1496	17	LUNDI 01 - 01
105	1	02-janvier	05-février	56464	814	1664	146	51	1990	18	MERCREDI 31 - 01
105	1	05-février	06-mars	45934	691	1595	137	47	1786	18	VENDREDI 16 - 02
105	1	06-mars	02-avril	44803	654	1644	151	50	1895	18	DIMANCHE 11 - 03
105	1	02-mai	08-juin	54359	887	1470	136	44	1712	18	MERCREDI 09 - 05
105	1	08-juin	02-juillet	36509	573	1529	125	39	1821	20	VENDREDI 29 - 06
105	1	02-juillet	01-août	48723	718	1628	136	48	1771	20	SAMEDI 14 - 07
105	1	01-août	01-septembre	50347	751	1608	193	42	2323	14	SAMEDI 11 - 08
105	1	01-septembre	01-octobre	51814	715	1739	147	47	1987	20	DIMANCHE 16 - 09
105	1	01-octobre	01-novembre	50371	734	1647	152	48	1883	18	DIMANCHE 07 - 10
105	1	01-novembre	01-décembre	44923	718	1501	137	45	1718	18	SAMEDI 03 - 11
105	1	01-décembre	31-décembre	46890	736	1529	155	46	1767	18	DIMANCHE 30 - 12
105	1			533557	8033	1594	193		2323		SAMEDI 11 - 08
108	9	01-janvier	01-janvier	238	3	1904	99	33	238	1	LUNDI 01 - 01
108	9	12-janvier	27-janvier	154396	360	10293	1032	404	11651	17	SAMEDI 20 - 01
108	9	13-février	28-février	151953	360	10130	979	344	11178	18	SAMEDI 17 - 02
108	9	15-mars	30-mars	150223	360	10014	940	333	10700	18	SAMEDI 17 - 03

III - TRAFIC DE POINTE EN 2018 POSTES PERMANENTS

N° DU POSTE	N° DE LA ROUTE	PERIODE		COMPTAGE	NBH	CHARGES MAXIMALES					
		DU	AU			T.MJ	HOR.	TR-HR	T.J. MAX	HR	DATE T.J.MAX
108	9	17-avril	02-mai	162863	360	10857	1033	346	12178	18	SAMEDI 28 - 04
108	9	15-mai	30-mai	138107	360	9207	849	322	11670	16	MERCREDI 16 - 05
108	9	17-juin	02-juillet	179232	360	11948	1187	380	12988	18	SAMEDI 30 - 06
108	9	17-juillet	01-août	184961	360	12330	924	383	13502	18	SAMEDI 28 - 07
108	9	20-août	04-septembre	177233	360	11815	1120	406	15741	18	MARDI 21 - 08
108	9	18-septembre	03-octobre	162448	360	10829	922	316	11521	18	SAMEDI 29 - 09
108	9	18-octobre	02-novembre	142679	360	9511	943	338	11088	17	SAMEDI 27 - 10
108	9	13-novembre	28-novembre	151960	360	10130	1228	356	11604	17	LUNDI 19 - 11
108	9	28-novembre	12-décembre	146942	336	10495	1060	380	11607	17	SAMEDI 01 - 12
108	9			1903235	4299	10625	1228		15741		MARDI 21 - 08
109	9	11-mai	01-juin	78319	505	3722	431	107	4802	19	SAMEDI 12 - 05
109	9	01-juin	03-juillet	133143	765	4177	479	122	5651	19	JEUDI 21 - 06
109	9	03-juillet	02-août	141145	725	4672	397	138	5600	19	JEUDI 05 - 07
109	9	02-août	04-septembre	164571	786	5025	460	154	6705	19	DIMANCHE 19 - 08
109	9	04-septembre	03-octobre	126980	699	4359	425	138	5878	18	JEUDI 06 - 09
109	9	03-octobre	31-octobre	105423	673	3759	374	122	4878	18	JEUDI 04 - 10
109	9	31-octobre	28-novembre	109901	676	3901	438	131	4970	18	JEUDI 08 - 11
109	9			859482	4829	4271	479		6705		DIMANCHE 19 - 08
110	13	01-janvier	03-janvier	6621	64	2482	250	100	2553	12	LUNDI 01 - 01
110	13	03-janvier	02-février	65895	715	2211	251	88	2629	17	MERCREDI 24 - 01
110	13	02-février	01-mars	61170	633	2319	346	74	3579	19	MARDI 27 - 02
110	13	01-mars	02-avril	86926	788	2647	326		3585	24	JEUDI 01 - 03
110	13	02-avril	01-mai	83296	697	2868	324	112	3591	23	MERCREDI 11 - 04
110	13	02-mai	04-juin	71717	792	2173	271	79	2940	12	JEUDI 10 - 05
110	13	04-juin	27-juin	49326	554	2136	281	69	2798	12	DIMANCHE 17 - 06
110	13	01-juillet	01-août	103718	742	3354	535	124	6046	17	VENDREDI 27 - 07
110	13	01-août	03-septembre	110150	786	3363	465	106	4952	19	MARDI 28 - 08
110	13	03-septembre	01-octobre	74759	674	2662	306	108	3722	11	MARDI 04 - 09
110	13	01-octobre	01-novembre	91100	742	2946	465	108	5270	17	SAMEDI 27 - 10
110	13	01-novembre	04-décembre	86886	793	2629	293	102	3187	18	LUNDI 19 - 11
110	13			891564	7980	2681	535		6046		VENDREDI 27 - 07

III - TRAFIC DE POINTE EN 2018 POSTES PERMANENTS

N° DU POSTE	N° DE LA ROUTE	PERIODE		COMPTAGE	NBH	CHARGES MAXIMALES					
		DU	AU			T.MJ	HOR.	TR-HR	T.J. MAX	HR	DATE T.J.MAX
111	12	01-janvier	03-janvier	2311	63	880	160	45	922	9	LUNDI 01 - 01
111	12	03-janvier	02-février	16320	715	547	83	23	774	9	JEUDI 04 - 01
111	12	02-février	01-mars	17593	649	650	622	28	2080	9	JEUDI 22 - 02
111	12	01-mars	03-avril	23640	788	720	179	36	1029	10	MARDI 27 - 03
111	12	03-avril	02-mai	21256	697	731	142	33	928	10	MARDI 01 - 05
111	12	02-mai	04-juin	19287	793	583	99	21	882	11	JEUDI 10 - 05
111	12	04-juin	02-juillet	13753	672	491	60	17	647	10	LUNDI 18 - 06
111	12	02-juillet	01-août	16298	724	540	76	20	782	10	JEUDI 05 - 07
111	12	01-août	03-septembre	27173	788	827	108	31	1218	11	DIMANCHE 19 - 08
111	12	03-septembre	01-octobre	20443	674	727	128	29	908	11	MARDI 04 - 09
111	12	01-octobre	01-novembre	22003	743	710	200	31	868	11	SAMEDI 27 - 10
111	12	01-novembre	04-décembre	21220	793	642	111	31	851	11	MERCREDI 21 - 11
111	12	04-décembre	31-décembre	18127	659	660	130	25	975	12	MERCREDI 05 - 12
111	12			239424	8758	656	622		2080		JEUDI 22 - 02
112	12	01-janvier	12-mars	56577	1690	803	142	33	1208	12	LUNDI 01 - 01
112	12	12-mars	17-avril	32923	862	916	120	35	1117	12	LUNDI 09 - 04
112	12	17-avril	14-mai	28209	651	1039	119	43	1312	11	LUNDI 30 - 04
112	12	14-mai	19-juin	30490	862	848	100	30	1367	12	MERCREDI 16 - 05
112	12	19-juin	10-juillet	16995	501	814	94	30	1000	11	VENDREDI 22 - 06
112	12	26-juillet	04-septembre	58849	961	1469	239	56	2572	11	LUNDI 20 - 08
112	12	04-septembre	25-octobre	47353	1222	930	132	40	1445	11	MERCREDI 05 - 09
112	12	01-novembre	14-décembre	36799	1031	856	140	37	1146	13	LUNDI 12 - 11
112	12	17-décembre	31-décembre	12519	347	865	135	30	1130	14	VENDREDI 28 - 12
112	12			320714	8127	947	239		2572		LUNDI 20 - 08
113	702	01-janvier	03-janvier	3409	64	1278	188	61	1272	14	MARDI 02 - 01
113	702	03-janvier	02-février	28567	719	953	170	48	1215	13	JEUDI 04 - 01
113	702	02-février	01-mars	27221	645	1012	148	54	1232	13	DIMANCHE 18 - 02
113	702	01-mars	28-mars	29064	645	1081	159	58	1320	13	SAMEDI 17 - 03
113	702	02-avril	04-mai	40818	767	1277	208	57	1516	13	DIMANCHE 15 - 04
113	702	04-mai	01-juin	27670	674	985	161	50	1367	13	DIMANCHE 06 - 05
113	702	01-juin	02-juillet	30984	746	996	154	40	1529	13	DIMANCHE 17 - 06

III - TRAFIC DE POINTE EN 2018 POSTES PERMANENTS

N° DU POSTE	N° DE LA ROUTE	PERIODE		COMPTAGE	NBH	CHARGES MAXIMALES					
		DU	AU			T.MJ	HOR.	TR-HR	T.J. MAX	HR	DATE T.J.MAX
113	702	02-juillet	01-août	32709	720	1090	145	49	1351	12	DIMANCHE 29 - 07
113	702	01-août	03-septembre	74901	792	2269	387	90	3938	13	DIMANCHE 26 - 08
113	702	03-septembre	01-octobre	38727	670	1387	229	64	2014	13	MARDI 04 - 09
113	702	01-octobre	01-novembre	40990	746	1318	207	63	1574	13	DIMANCHE 07 - 10
113	702	01-novembre	04-décembre	40956	789	1245	199	63	1609	13	DIMANCHE 04 - 11
113	702	05-décembre	31-décembre	32451	636	1224	222	65	1663	13	DIMANCHE 30 - 12
113	702			448467	8613	1249	387		3938		DIMANCHE 26 - 08
115	13	03-avril	14-avril	21249	265	1924	247	85	2447	13	DIMANCHE 08 - 04
115	13	17-mai	05-juin	25830	456	1359	149	53	1656	14	LUNDI 21 - 05
115	13	05-juin	17-juillet	80901	1008	1926	230	64	2367	19	SAMEDI 07 - 07
115	13			127980	1729	1776	247		2447		DIMANCHE 08 - 04
116	13	01-janvier	05-avril	392340	2264	4159	944	152	9628	17	DIMANCHE 21 - 01
116	13	05-avril	15-mai	193300	961	4827	623	179	7073	17	DIMANCHE 15 - 04
116	13	15-mai	05-juin	48996	506	2323	380	76	4809	19	MERCREDI 16 - 05
116	13	05-juin	04-juillet	132398	684	4645	572	164	6441	19	DIMANCHE 17 - 06
116	13	19-juillet	31-décembre	1011552	3973	6110	631	193	9465	20	DIMANCHE 19 - 08
116	13			1778586	8388	5088	944		9628		DIMANCHE 21 - 01
117	413	03-avril	16-mai	239095	1028	5581	598	189	7738	19	SAMEDI 28 - 04
117	413	16-mai	05-juin	88879	480	4443	443	149	4964	17	LUNDI 04 - 06
117	413	05-juin	05-juillet	133263	719	4448	581	147	7100	19	DIMANCHE 17 - 06
117	413			461237	2227	4970	598		7738		SAMEDI 28 - 04
118	9	02-janvier	01-février	59902	718	2002	382	75	2636	17	DIMANCHE 21 - 01
118	9	01-février	01-mars	59654	672	2130	336	70	2878	13	SAMEDI 03 - 02
118	9	01-mars	02-avril	70206	768	2193	370	72	2832	13	SAMEDI 31 - 03
118	9	02-avril	02-mai	86772	720	2892	364	105	4140	12	SAMEDI 07 - 04
118	9	02-mai	01-juin	71324	723	2367	286	86	3152	12	VENDREDI 11 - 05
118	9	01-juin	05-juillet	80410	812	2376	338	78	4846	12	JEUDI 14 - 06
118	9	05-juillet	31-juillet	62810	618	2439	214	71	2666	12	SAMEDI 14 - 07
118	9			491078	5031	2342	382		4846		JEUDI 14 - 06
119	10	01-janvier	02-janvier	1388	37	900	89	33	939	13	LUNDI 01 - 01
119	10	02-janvier	01-février	29404	720	980	175	34	1186	16	MARDI 30 - 01

III - TRAFIC DE POINTE EN 2018 POSTES PERMANENTS

N° DU POSTE	N° DE LA ROUTE	PERIODE		COMPTAGE	NBH	CHARGES MAXIMALES					
		DU	AU			T.MJ	HOR.	TR-HR	T.J. MAX	HR	DATE T.J.MAX
119	10	01-février	01-mars	27280	672	974	121	30	1350	18	DIMANCHE 04 - 02
119	10	01-mars	02-avril	30429	766	953	99	30	1106	16	JEUDI 29 - 03
119	10	02-avril	02-mai	19428	720	647	130	20	1557	12	DIMANCHE 15 - 04
119	10	02-mai	01-juin	28093	720	936	105	27	1330	18	LUNDI 14 - 05
119	10	01-juin	04-juillet	32604	787	994	101	29	1440	18	JEUDI 14 - 06
119	10	04-juillet	31-juillet	27769	644	1034	92	28	1166	11	MERCREDI 11 - 07
119	10			196395	5066	930	175		1557		DIMANCHE 15 - 04
122	14	01-janvier	01-février	22004	756	698	117	30	916	18	DIMANCHE 21 - 01
122	14	01-février	01-mars	20857	672	744	131	23	1068	19	DIMANCHE 18 - 02
122	14	01-mars	05-avril	16893	833	486	196	17	1242	19	DIMANCHE 18 - 03
122	14	05-avril	02-mai	20957	648	776	104	28	1050	18	SAMEDI 14 - 04
122	14			80711	2909	665	196		1242		DIMANCHE 18 - 03
123	12	01-janvier	08-janvier	6655	173	923	150	68	1275	11	JEUDI 04 - 01
123	12	08-janvier	05-février	31737	675	1128	133	78	1414	11	JEUDI 25 - 01
123	12	05-février	01-mars	25790	581	1065	136	73	1287	11	JEUDI 22 - 02
123	12	01-mars	07-avril	38297	884	1039	132	79	1315	9	JEUDI 22 - 03
123	12	07-avril	06-mai	34335	696	1183	141	87	1532	10	JEUDI 12 - 04
123	12	06-mai	07-juin	27453	767	859	111	46	1221	11	MERCREDI 16 - 05
123	12	07-juin	03-juillet	22690	624	872	107	58	1127	10	JEUDI 14 - 06
123	12	03-juillet	31-juillet	25250	688	880	101	54	1102	10	JEUDI 26 - 07
123	12	03-août	24-août	23401	507	1107	140	42	1392	12	MERCREDI 08 - 08
123	12	03-septembre	26-septembre	24692	545	1087	137	39	1371	10	SAMEDI 22 - 09
123	12	04-octobre	10-octobre	5681	136	1002	109	38	1114	10	LUNDI 08 - 10
123	12	03-novembre	24-novembre	24619	507	1165	155	44	1537	12	JEUDI 15 - 11
123	12			290600	6783	1028	155		1537		JEUDI 15 - 11
124	109	01-janvier	27-janvier	6490	624	249	38	9	306	7	VENDREDI 26 - 01
124	109	28-janvier	20-février	5151	552	223	59	8	277	13	LUNDI 12 - 02
124	109	01-mars	24-mars	5508	552	239	67	8	301	13	VENDREDI 16 - 03
124	109	01-avril	24-avril	6071	552	263	73	9	327	2	DIMANCHE 22 - 04
124	109	06-mai	31-mai	4928	589	200	36	6	322	20	MERCREDI 16 - 05
124	109	07-juin	03-juillet	4862	624	187	39	7	233	19	LUNDI 02 - 07

III - TRAFIC DE POINTE EN 2018 POSTES PERMANENTS

N° DU POSTE	N° DE LA ROUTE	PERIODE		COMPTAGE	NBH	CHARGES MAXIMALES					DATE T.J.MAX
		DU	AU			T.M.J	HOR.	TR-HR	T.J. MAX	HR	
124	109	03-juillet	01-août	5820	694	201	28	5	271	20	MERCREDI 04 - 07
124	109	01-août	04-septembre	10627	813	313	54	10	673	19	MARDI 21 - 08
124	109			49457	5000	237	73		673		MARDI 21 - 08
126	304	09-janvier	24-janvier	29301	360	1953	271	72	2940	18	JEUDI 18 - 01
126	304	01-février	16-février	31481	360	2098	240	77	2511	3	DIMANCHE 04 - 02
126	304	18-mars	02-avril	32226	360	2148	268	75	3030	18	JEUDI 29 - 03
126	304	15-avril	30-avril	35449	360	2363	263	86	3297	12	JEUDI 19 - 04
126	304	12-mai	27-mai	30428	360	2028	221	67	2742	13	DIMANCHE 13 - 05
126	304	01-juin	16-juin	33067	360	2204	252	81	3038	18	MARDI 05 - 06
126	304	01-juillet	16-juillet	41809	360	2787	314	102	3908	12	JEUDI 05 - 07
126	304	15-août	30-août	43092	360	2872	370	103	4266	19	MARDI 21 - 08
126	304	11-septembre	26-septembre	33833	360	2255	307	74	3648	12	JEUDI 13 - 09
126	304	30-septembre	29-octobre	59518	685	2085	274	73	3179	10	JEUDI 04 - 10
126	304	01-novembre	30-novembre	62722	685	2197	292	77	3364	10	LUNDI 05 - 11
126	304	13-décembre	24-décembre	24426	259	2263	291	77	3216	18	JEUDI 20 - 12
126	304			457352	4869	2254	370		4266		MARDI 21 - 08
127	13	03-avril	09-mai	301192	864	8366	1119	355	11803	18	SAMEDI 28 - 04
127	13	09-mai	05-juin	183761	645	6837	915	289	9539	18	SAMEDI 12 - 05
127	13	05-juin	05-juillet	240960	719	8043	1035	319	10036	20	DIMANCHE 17 - 06
127	13			725913	2228	7819	1119		11803		SAMEDI 28 - 04
128	1714	01-janvier	14-mars	667680	1741	9204	980	155	11373	18	SAMEDI 03 - 02
128	1714	14-mars	09-avril	212125	620	8211	889	130	10110	18	SAMEDI 24 - 03
128	1714	11-avril	01-juin	523632	1217	10326	1129	162	12544	15	LUNDI 14 - 05
128	1714	01-mai	01-juin	309965	744	9998	911	161	12544	15	LUNDI 14 - 05
128	1714	01-juin	01-juillet	290924	720	9697	965	154	11464	15	LUNDI 25 - 06
128	1714	01-juillet	01-août	334244	743	10796	811	173	12193	20	JEUDI 26 - 07
128	1714	01-août	01-septembre	365987	744	11806	1094	185	15469	21	LUNDI 20 - 08
128	1714	01-septembre	01-octobre	304583	720	10152	964	169	13315	20	LUNDI 03 - 09
128	1714	01-octobre	01-novembre	286255	744	9234	860	148	10583	20	SAMEDI 06 - 10
128	1714	01-novembre	01-décembre	314434	720	10481	1072	181	12361	19	LUNDI 05 - 11

III - TRAFIC DE POINTE EN 2018 POSTES PERMANENTS

N° DU POSTE	N° DE LA ROUTE	PERIODE		COMPTAGE	NBH	CHARGES MAXIMALES					
		DU	AU			T.M.J	HOR.	TR-HR	T.J. MAX	HR	DATE T.J.MAX
128	1714	01-décembre	31-décembre	332807	743	10750	1073	189	12144	19	SAMEDI 22 - 12
128	1714			3942636	9456	10006	1129		15469		LUNDI 20 - 08
129	8	01-janvier	30-janvier	82453	706	2802	283	76	3502	18	SAMEDI 27 - 01
129	8	30-janvier	05-mars	95401	816	2805	333	76	3959	18	SAMEDI 03 - 02
129	8	05-mars	30-mars	71358	593	2888	838	93	6042	16	SAMEDI 17 - 03
129	8	30-mars	02-mai	102236	792	3098	430	104	4782	15	DIMANCHE 08 - 04
129	8	02-mai	29-mai	68370	648	2532	274	78	3178	16	SAMEDI 05 - 05
129	8	01-juin	04-juillet	115424	792	3497	358	96	4392	18	DIMANCHE 01 - 07
129	8	16-juillet	31-juillet	56552	360	3770	255	109	3932	18	DIMANCHE 29 - 07
129	8	31-juillet	01-septembre	134809	768	4212	346	123	6028	18	SAMEDI 18 - 08
129	8	04-septembre	02-octobre	92684	672	3310	290	103	4219	17	SAMEDI 08 - 09
129	8	02-octobre	31-octobre	81838	695	2826	280	90	3612	17	JEUDI 18 - 10
129	8	31-octobre	29-novembre	83789	696	2889	273	90	3543	17	MARDI 06 - 11
129	8	29-novembre	31-décembre	92525	767	2895	266	89	3080	17	SAMEDI 01 - 12
129	8			1077439	8305	3113	838		6042		SAMEDI 17 - 03
131	5055	28-avril	12-mai	197529	336	14109	1383	247	15432	18	SAMEDI 05 - 05
131	5055	02-juin	28-juin	335602	638	12624	1530	213	17645	18	DIMANCHE 17 - 06
131	5055	30-juin	31-juillet	453860	744	14640	1242	249	16656	18	SAMEDI 28 - 07
131	5055	31-juillet	31-août	474965	737	15466	1418	252	18519	19	SAMEDI 18 - 08
131	5055	03-septembre	29-septembre	319220	638	12008	1478	204	16909	18	MARDI 18 - 09
131	5055	02-octobre	28-octobre	313277	638	11784	1444	200	16551	18	MERCREDI 17 - 10
131	5055	01-novembre	12-novembre	118568	270	10539	955	191	11333	16	MERCREDI 07 - 11
131	5055	12-novembre	30-novembre	239271	440	13051	1473	225	16884	18	VENDREDI 16 - 11
131	5055			2452292	4441	13252	1530		18519		SAMEDI 18 - 08
133	2	08-novembre	12-décembre	145056	816	4266	410	172	4941	17	LUNDI 10 - 12
133	2	12-décembre	31-décembre	95578	470	4880	459	189	5487	17	MERCREDI 26 - 12
133	2			240634	1286	4490	459		5487		MERCREDI 26 - 12
134	301	05-juillet	26-juillet	23853	504	1135	107	36	1369	13	JEUDI 19 - 07
134	301	26-juillet	07-septembre	59403	1032	1381	179	51	1914	13	JEUDI 16 - 08
134	301	07-septembre	03-octobre	27165	624	1044	114	31	1372	13	JEUDI 13 - 09
134	301	28-novembre	10-décembre	13147	288	1095	105	32	1280	18	JEUDI 06 - 12
134	301			123568	2448	1211	179		1914		JEUDI 16 - 08

III - TRAFIC DE POINTE EN 2018 POSTES PERMANENTS

N° DU POSTE	N° DE LA ROUTE	PERIODE		COMPTAGE	NBH	CHARGES MAXIMALES					
		DU	AU			T.MJ	HOR.	TR-HR	T.J. MAX	HR	DATE T.J.MAX
135	19	01-janvier	02-janvier	3820	39	2350	192	92	2298	15	LUNDI 01 - 01
135	19	02-janvier	16-février	101096	1075	2257	233	83	2759	17	SAMEDI 03 - 02
135	19	16-février	22-février	13778	144	2296	203	85	2598	17	SAMEDI 17 - 02
135	19	07-mars	02-avril	60622	624	2331	212	70	2885	18	SAMEDI 31 - 03
135	19	02-avril	02-mai	70751	716	2371	238	79	2972	17	SAMEDI 07 - 04
135	19	31-mai	21-juin	43687	504	2080	195	60	2365	18	JEUDI 21 - 06
135	19			293754	3102	2272	238		2972		SAMEDI 07 - 04
137	7	02-janvier	30-janvier	540282	672	19295	1772	308	20805	19	JEUDI 04 - 01
137	7	08-février	08-mars	526916	672	18818	1724	300	20279	19	SAMEDI 10 - 02
137	7	01-avril	29-avril	550286	672	19653	1805	314	21188	19	MARDI 03 - 04
137	7	02-mai	30-mai	560411	672	20014	1840	320	21573	19	VENDREDI 04 - 05
137	7	01-juin	29-juin	576255	672	20580	1891	329	22184	19	DIMANCHE 03 - 06
137	7	02-juillet	04-septembre	1340352	1535	20956	1770	338	25933	19	VENDREDI 17 - 08
137	7	01-octobre	29-octobre	559304	672	19975	1839	319	21543	19	MERCREDI 03 - 10
137	7	04-novembre	02-décembre	557572	672	19913	1846	319	21477	19	MARDI 06 - 11
137	7	04-décembre	31-décembre	564097	661	20481	1874	326	21977	19	JEUDI 06 - 12
137	7			5775475	6900	20088	1891		25933		VENDREDI 17 - 08
138	8	01-janvier	02-janvier	13560	32	10170	1032	484	12696	18	LUNDI 01 - 01
138	8	10-janvier	08-mars	718498	1367	12614	1162	448	15469	18	MERCREDI 24 - 01
138	8	08-mars	12-avril	464338	840	13266	1232	439	16369	12	MERCREDI 11 - 04
138	8	01-mai	05-juin	477032	840	13629	1191	452	19449	13	SAMEDI 02 - 06
138	8	05-juin	02-juillet	380097	650	14034	1224	463	16094	12	VENDREDI 29 - 06
138	8	02-juillet	06-août	513922	840	14683	1328	475	17598	11	VENDREDI 06 - 07
138	8	06-août	04-septembre	450847	694	15591	1382	475	20167	19	LUNDI 20 - 08
138	8	01-octobre	05-novembre	494729	840	14135	1315	469	17459	12	DIMANCHE 04 - 11
138	8	10-novembre	04-décembre	345703	575	14429	1309	513	17413	18	SAMEDI 24 - 11
138	8	04-décembre	31-décembre	388616	662	14088	1245	501	16528	18	SAMEDI 22 - 12
138	8			4247342	7340	13887	1382		20167		LUNDI 20 - 08
139	9	02-janvier	01-février	115450	721	3842	454	162	4440	15	LUNDI 29 - 01
139	9	01-février	01-mars	101136	671	3617	458	134	4498	16	DIMANCHE 04 - 02
139	9	01-mars	02-avril	143052	767	4476	524	188	5132	15	MERCREDI 28 - 03

III - TRAFIC DE POINTE EN 2018 POSTES PERMANENTS

N° DU POSTE	N° DE LA ROUTE	PERIODE		COMPTAGE	NBH	CHARGES MAXIMALES					DATE T.J.MAX
		DU	AU			T.M.J	HOR.	TR-HR	T.J. MAX	HR	
139	9	02-avril	02-mai	155636	720	5187	828	165	6909	16	DIMANCHE 15 - 04
139	9	02-mai	01-juin	127008	720	4233	426	140	5487	16	LUNDI 14 - 05
139	9	01-juin	04-juillet	137867	789	4193	393	127	5944	15	JEUDI 14 - 06
139	9	12-juillet	31-juillet	81536	445	4397	325	133	4726	11	MERCREDI 25 - 07
139	9			861685	4833	4279	828		6909		DIMANCHE 15 - 04
140	313	01-janvier	02-février	334825	781	10289	1150	193	11234	18	MERCREDI 03 - 01
140	313	02-février	05-mars	328112	740	10641	1645	203	13561	18	DIMANCHE 25 - 02
140	313	09-avril	03-mai	271908	575	11349	1383	182	14317	19	DIMANCHE 15 - 04
140	313	08-juin	10-août	722723	1517	11433	929	185	13031	19	MERCREDI 01 - 08
140	313	10-août	31-décembre	1614483	3438	11270	1397	205	14120	18	MERCREDI 15 - 08
140	313			3272051	7051	11137	1645		14317		DIMANCHE 15 - 04
141	6	01-janvier	02-janvier	4099	38	2588	249	89	2504	11	LUNDI 01 - 01
141	6	02-janvier	25-janvier	56895	548	2491	269	97	2924	16	SAMEDI 20 - 01
141	6	15-février	07-mars	50587	478	2539	251	91	2879	15	SAMEDI 03 - 03
141	6	19-septembre	25-septembre	16796	144	2799	247	84	3056	13	LUNDI 24 - 09
141	6			128377	1208	2550	269		3056		LUNDI 24 - 09
142	16	04-janvier	07-mars	297471	1485	4807	951	227	6732	17	DIMANCHE 18 - 02
142	16	07-mars	16-avril	224595	960	5614	1119	230	8606	18	DIMANCHE 15 - 04
142	16	16-avril	15-mai	171861	696	5926	938	228	8184	18	DIMANCHE 13 - 05
142	16			693927	3141	5302	1119		8606		DIMANCHE 15 - 04
144	16	01-janvier	02-janvier	3084	34	2176	267	68	2614	10	LUNDI 01 - 01
144	16	02-janvier	01-février	72906	722	2423	322	102	2846	18	JEUDI 25 - 01
144	16	01-février	04-mars	73665	742	2382	348	75	2720	19	DIMANCHE 18 - 02
144	16	04-mars	28-mars	56204	578	2333	317	81	2613	19	SAMEDI 10 - 03
144	16	17-avril	01-juin	116423	1082	2582	360	91	3224	19	DIMANCHE 13 - 05
144	16	01-juin	02-juillet	82990	742	2684	405	104	3687	19	DIMANCHE 01 - 07
144	16	02-juillet	01-août	148094	719	4943	747	208	7541	19	DIMANCHE 29 - 07
144	16	01-août	04-septembre	241332	820	7063	969	303	9444	19	DIMANCHE 12 - 08
144	16	02-octobre	01-novembre	90956	719	3036	467	129	4678	19	LUNDI 29 - 10
144	16	04-novembre	02-décembre	62865	672	2245	310	80	2561	18	MARDI 06 - 11

III - TRAFIC DE POINTE EN 2018 POSTES PERMANENTS

N° DU POSTE	N° DE LA ROUTE	PERIODE		COMPTAGE	NBH	CHARGES MAXIMALES					
		DU	AU			T.MJ	HOR.	TR-HR	T.J. MAX	HR	DATE T.J.MAX
144	16	02-décembre	31-décembre	67211	699	2307	364	80	2647	18	DIMANCHE 30 - 12
144	16			1015730	7529	3237	969		9444		DIMANCHE 12 - 08
145	8	15-janvier	12-mars	201756	1344	3602	460	146	5200	18	JEUDI 25 - 01
145	8	12-mars	21-avril	156337	951	3945	612	123	5528	19	DIMANCHE 15 - 04
145	8	21-avril	04-juin	80780	1056	1835	407	71	4235	17	DIMANCHE 22 - 04
145	8	04-juin	18-juillet	173992	1043	4003	435	131	5148	19	DIMANCHE 17 - 06
145	8	18-juillet	02-septembre	239203	1104	5200	540	186	7278	19	DIMANCHE 19 - 08
145	8	02-septembre	19-octobre	200759	1128	4271	437	153	5615	18	JEUDI 06 - 09
145	8	19-octobre	28-décembre	249032	1674	3570	416	126	4716	18	DIMANCHE 04 - 11
145	8			1301859	8300	3764	612		7278		DIMANCHE 19 - 08
146	16	11-décembre	30-décembre	125534	451	6680	731	274	7820	18	SAMEDI 22 - 12
146	16			125534	451	6680	731		7820		SAMEDI 22 - 12
148	1	02-janvier	30-janvier	61401	667	2209	270	77	3542	11	LUNDI 15 - 01
148	1	01-février	01-mars	55732	667	2005	255	72	3297	11	MERCREDI 14 - 02
148	1	23-mars	26-mars	4567	60	1826	155	62	2091	16	DIMANCHE 25 - 03
148	1	02-avril	30-avril	60475	667	2176	264	76	3473	11	DIMANCHE 15 - 04
148	1	01-mai	29-mai	58488	667	2104	270	76	3489	11	LUNDI 14 - 05
148	1	02-juin	30-juin	59425	667	2138	274	77	3548	11	VENDREDI 15 - 06
148	1	02-juillet	31-juillet	62448	707	2119	209	61	2634	18	DIMANCHE 29 - 07
148	1	02-août	30-août	67548	667	2430	300	85	3928	11	MERCREDI 15 - 08
148	1	01-septembre	29-septembre	59425	667	2138	274	77	3548	11	VENDREDI 14 - 09
148	1	08-octobre	19-novembre	79032	1007	1883	190	61	2512	17	DIMANCHE 04 - 11
148	1	01-décembre	29-décembre	53507	667	1925	255	70	3278	11	VENDREDI 14 - 12
148	1			622048	7110	2099	300		3928		MERCREDI 15 - 08
149	1	01-janvier	02-janvier	10314	41	6037	470	117	5605	17	LUNDI 01 - 01
149	1	02-janvier	05-février	231831	815	6826	574	115	7520	18	JEUDI 25 - 01
149	1	05-février	06-mars	195202	691	6779	611	117	7577	18	VENDREDI 16 - 02
149	1	06-mars	02-avril	194202	653	7137	589	120	7752	18	MERCREDI 07 - 03
149	1	02-avril	02-mai	204780	713	6893	539	101	7772	19	MERCREDI 04 - 04
149	1	02-mai	08-juin	257481	886	6974	665	109	7826	17	MERCREDI 16 - 05
149	1	08-juin	02-juillet	153315	575	6399	574	86	7883	19	JEUDI 28 - 06

III - TRAFIC DE POINTE EN 2018 POSTES PERMANENTS

N° DU POSTE	N° DE LA ROUTE	PERIODE		COMPTAGE	NBH	CHARGES MAXIMALES					
		DU	AU			T.MJ	HOR.	TR-HR	T.J. MAX	HR	DATE T.J.MAX
149	1	02-juillet	01-août	214142	718	7157	529	98	7934	19	VENDREDI 13 - 07
149	1	01-août	01-septembre	178013	751	5688	629	83	8369	19	VENDREDI 10 - 08
149	1	01-septembre	01-octobre	202776	714	6816	544	99	7663	19	JEUDI 27 - 09
149	1	01-octobre	01-novembre	225114	736	7340	592	100	8042	19	MERCREDI 03 - 10
149	1	01-novembre	01-décembre	203744	717	6819	566	98	7993	18	LUNDI 05 - 11
149	1	01-décembre	31-décembre	222393	736	7251	632	105	7884	18	VENDREDI 28 - 12
149	1			2493307	8746	6841	665		8369		VENDREDI 10 - 08
151	2022	02-janvier	31-janvier	33727	697	1161	116	20	1304	17	MARDI 30 - 01
151	2022	01-février	28-février	35350	656	1293	125	21	1402	12	LUNDI 26 - 02
151	2022	09-mars	03-avril	44523	593	1801	182	32	2191	11	DIMANCHE 01 - 04
151	2022	16-mai	23-juillet	132086	1624	1952	228	32	2955	11	DIMANCHE 24 - 06
151	2022	13-décembre	31-décembre	36652	430	2045	287	41	2315	13	DIMANCHE 30 - 12
151	2022			282338	4000	1694	287		2955		DIMANCHE 24 - 06
152	16	27-juillet	20-octobre	340089	2040	4001	658	141	8181	13	DIMANCHE 26 - 08
152	16	22-novembre	07-décembre	26000	360	1733	244	70	2092	17	MARDI 04 - 12
152	16			366089	2400	3660	658		8181		DIMANCHE 26 - 08
155	1	20-juillet	06-août	90123	408	5301	536	174	6403	13	DIMANCHE 05 - 08
155	1	26-septembre	23-octobre	107805	648	3992	379	148	4218	17	LUNDI 15 - 10
155	1			197928	1056	4498	536		6403		DIMANCHE 05 - 08
156	503	01-janvier	01-février	322795	752	10301	1048	207	12435	16	MERCREDI 31 - 01
156	503	01-février	02-mars	283635	696	9780	920	193	10919	16	MERCREDI 28 - 02
156	503	02-mars	31-mars	282021	696	9724	878	182	11567	16	JEUDI 29 - 03
156	503	31-mars	22-avril	230822	518	10694	951	190	11915	15	JEUDI 05 - 04
156	503	02-mai	02-juin	324418	744	10465	945	181	13120	15	MERCREDI 16 - 05
156	503	02-juin	16-juin	130594	336	9328	893	178	11131	14	JEUDI 14 - 06
156	503			1574285	3742	10096	1048		13120		MERCREDI 16 - 05
158	10	02-janvier	14-janvier	67078	297	5420	619	173	6265	13	MERCREDI 10 - 01
158	10	06-février	18-février	68259	297	5515	630	177	6357	18	MERCREDI 14 - 02
158	10	09-mars	13-avril	194364	840	5553	593	215	7334	18	MERCREDI 11 - 04
158	10	13-avril	22-mai	242004	939	6185	1408	236	13756	18	SAMEDI 12 - 05
158	10	22-mai	30-juin	206807	948	5235	687	183	7257	18	JEUDI 14 - 06

III - TRAFIC DE POINTE EN 2018 POSTES PERMANENTS

N° DU POSTE	N° DE LA ROUTE	PERIODE		COMPTAGE	NBH	CHARGES MAXIMALES					
		DU	AU			T.MJ	HOR.	TR-HR	T.J. MAX	HR	DATE T.J.MAX
158	10	01-juillet	13-juillet	73999	297	5979	686	191	6920	13	LUNDI 09 - 07
158	10	01-août	12-août	70614	270	6276	640	257	7170	18	MARDI 07 - 08
158	10	06-septembre	17-septembre	73712	270	6552	659	266	7462	18	MERCREDI 12 - 09
158	10			996837	4158	5753	1408		13756		SAMEDI 12 - 05
159	8	05-janvier	05-février	270316	745	8708	892	152	9900	17	LUNDI 22 - 01
159	8	05-février	05-mars	232767	670	8337	814	149	9312	17	VENDREDI 16 - 02
159	8	05-mars	20-mars	94171	359	6295	809	109	9430	11	LUNDI 12 - 03
159	8	26-mars	01-avril	59506	144	9917	825	158	11020	20	VENDREDI 30 - 03
159	8	01-avril	01-mai	315705	720	10523	1006	178	12132	20	LUNDI 09 - 04
159	8	01-mai	01-juin	273677	744	8828	826	146	11123	14	VENDREDI 04 - 05
159	8	01-juin	17-juin	128481	386	7988	723	132	9508	16	JEUDI 14 - 06
159	8	01-juillet	01-août	300103	744	9680	792	163	11646	15	LUNDI 30 - 07
159	8	01-août	01-septembre	364128	744	11746	1089	198	15560	15	LUNDI 20 - 08
159	8	01-septembre	01-octobre	271623	720	9054	800	145	10359	14	LUNDI 10 - 09
159	8	01-octobre	01-novembre	243504	744	7854	867	133	9479	14	VENDREDI 12 - 10
159	8	01-novembre	22-novembre	152722	504	7272	834	145	9556	18	SAMEDI 17 - 11
159	8	01-décembre	31-décembre	228217	743	7371	651	141	8118	18	LUNDI 17 - 12
159	8			2934920	7967	8841	1089		15560		LUNDI 20 - 08
160	15	01-janvier	29-janvier	33036	682	1162	131	87	1451	17	MARDI 02 - 01
160	15	29-janvier	28-février	34130	720	1137	121	79	1317	16	JEUDI 01 - 02
160	15	28-février	30-mars	33615	713	1131	105	71	1280	12	JEUDI 29 - 03
160	15	30-mars	30-avril	38306	744	1235	122	74	1470	18	DIMANCHE 15 - 04
160	15	30-avril	30-mai	28530	720	951	111	59	1499	11	MARDI 15 - 05
160	15	30-mai	24-juin	25843	600	1033	100	58	1404	12	MARDI 19 - 06
160	15	12-juillet	31-juillet	23622	456	1243	120	37	1400	11	JEUDI 26 - 07
160	15	31-juillet	19-août	28011	460	1461	155	41	1975	11	SAMEDI 18 - 08
160	15	31-août	19-septembre	27272	448	1461	146	46	1816	18	SAMEDI 01 - 09
160	15	01-octobre	17-octobre	20770	399	1249	129	35	1395	18	MARDI 02 - 10
160	15	31-octobre	30-novembre	37616	720	1253	114	43	1502	17	LUNDI 26 - 11
160	15	30-novembre	05-décembre	6538	113	1388	122	40	1451	18	LUNDI 03 - 12
160	15			337289	6775	1194	155		1975		SAMEDI 18 - 08

III - TRAFIC DE POINTE EN 2018 POSTES PERMANENTS

N° DU POSTE	N° DE LA ROUTE	PERIODE		COMPTAGE	NBH	CHARGES MAXIMALES					
		DU	AU			T.MJ	HOR.	TR-HR	T.J. MAX	HR	DATE T.J.MAX
161	15	01-janvier	12-janvier	43677	279	3757	472	143	5183	15	MARDI 02 - 01
161	15	16-février	13-mars	88207	600	3528	407	128	4877	17	MARDI 20 - 02
161	15	13-mars	07-avril	86471	595	3487	431	121	4853	17	MARDI 03 - 04
161	15	01-mai	01-juin	119118	738	3873	399	132	5603	18	DIMANCHE 06 - 05
161	15	01-juin	04-juillet	120185	792	3641	370	105	5011	18	MARDI 26 - 06
161	15	04-juillet	16-août	198984	1032	4627	482	146	6764	18	MARDI 14 - 08
161	15	16-août	20-septembre	169009	838	4840	503	161	7090	18	MARDI 21 - 08
161	15	20-septembre	02-novembre	167346	1032	3891	494	138	5302	17	MARDI 30 - 10
161	15	20-novembre	05-décembre	82167	360	5477	573	228	6091	17	MARDI 27 - 11
161	15			1075164	6266	4118	573		7090		MARDI 21 - 08
163	13	02-janvier	01-février	446872	720	14895	1626	233	19161	2	JEUDI 04 - 01
163	13	01-février	03-mars	457301	720	15243	1664	239	19609	2	SAMEDI 03 - 02
163	13	13-mars	01-avril	263076	439	14382	1515	261	17713	19	MERCREDI 14 - 03
163	13	01-avril	01-mai	403169	720	13438	1631	226	19691	18	SAMEDI 28 - 04
163	13	01-mai	01-juin	441462	744	14240	1718	250	18098	17	SAMEDI 05 - 05
163	13	01-juin	01-juillet	450566	720	15018	1676	249	19144	16	LUNDI 25 - 06
163	13	01-juillet	01-août	556535	743	17976	1644	290	21504	14	LUNDI 30 - 07
163	13	01-août	01-septembre	653923	744	21094	1940	351	29325	13	LUNDI 20 - 08
163	13	01-septembre	30-septembre	531816	719	17751	1924	277	22109	14	DIMANCHE 02 - 09
163	13	01-octobre	01-novembre	511148	744	16488	2362	255	19540	15	LUNDI 08 - 10
163	13	01-novembre	01-décembre	478583	720	15952	1958	297	20038	16	SAMEDI 03 - 11
163	13	01-décembre	31-décembre	484803	743	15659	1819	284	18455	18	SAMEDI 22 - 12
163	13			5679254	8476	16080	2362		29325		LUNDI 20 - 08
164	9	13-avril	01-mai	173951	422	9892	1106	176	13100	20	DIMANCHE 15 - 04
164	9	01-mai	01-juin	268275	744	8654	846	110	11293	20	MARDI 15 - 05
164	9	01-juin	01-juillet	261389	720	8712	845	118	10826	21	JEUDI 14 - 06
164	9	01-juillet	01-août	290562	743	9385	748	148	10569	21	MARDI 31 - 07
164	9	01-août	01-septembre	345749	744	11153	1128	171	17794	21	LUNDI 20 - 08
164	9	01-septembre	01-octobre	299636	720	9987	965	137	12629	21	DIMANCHE 02 - 09
164	9	01-octobre	01-novembre	287166	744	9263	1088	160	10276	20	DIMANCHE 21 - 10
164	9	01-novembre	01-décembre	276489	720	9216	927	167	11266	19	MARDI 06 - 11

III - TRAFIC DE POINTE EN 2018 POSTES PERMANENTS

N° DU POSTE	N° DE LA ROUTE	PERIODE		COMPTAGE	NBH	CHARGES MAXIMALES					
		DU	AU			T.MJ	HOR.	TR-HR	T.J. MAX	HR	DATE T.J.MAX
164	9	01-décembre	31-décembre	282918	743	9138	934	168	10155	19	SAMEDI 29 - 12
164	9			2486135	6300	9470	1128		17794		LUNDI 20 - 08
165	1	06-avril	01-mai	525508	585	21559	2158	341	28615	20	DIMANCHE 15 - 04
165	1	01-mai	01-juin	588166	744	18973	1754	317	24036	14	DIMANCHE 13 - 05
165	1	01-juin	01-juillet	583799	720	19459	1842	320	22729	15	DIMANCHE 24 - 06
165	1	01-juillet	01-août	716699	743	23150	1942	351	27668	14	DIMANCHE 29 - 07
165	1	01-août	01-septembre	833097	744	26874	2952	387	41565	21	DIMANCHE 19 - 08
165	1	01-septembre	01-octobre	672666	720	22422	2032	349	29828	14	DIMANCHE 02 - 09
165	1	01-octobre	01-novembre	621622	744	20052	1794	357	23485	19	DIMANCHE 07 - 10
165	1	01-novembre	01-décembre	610771	720	20359	2005	338	24456	19	DIMANCHE 04 - 11
165	1	01-décembre	31-décembre	640502	743	20689	1922	343	23390	19	DIMANCHE 23 - 12
165	1			5792830	6463	21511	2952		41565		DIMANCHE 19 - 08
166	413	05-mai	01-juin	121534	633	4607	458	144	5618	17	LUNDI 07 - 05
166	413	01-juin	01-juillet	164594	719	5494	608	169	7087	20	JEUDI 14 - 06
166	413	01-juillet	01-août	201394	744	6496	543	196	7363	14	SAMEDI 28 - 07
166	413	01-août	01-septembre	242341	744	7817	670	226	10964	21	SAMEDI 18 - 08
166	413	01-septembre	01-octobre	172087	720	5736	630	184	8457	20	SAMEDI 01 - 09
166	413	01-octobre	01-novembre	145972	744	4708	478	166	5724	19	SAMEDI 06 - 10
166	413	01-novembre	01-décembre	138727	720	4624	494	166	5515	18	SAMEDI 17 - 11
166	413	01-décembre	31-décembre	150323	743	4855	497	174	5905	18	SAMEDI 29 - 12
166	413			1336972	5767	5563	670		10964		SAMEDI 18 - 08
167	1	09-mai	01-juin	142866	541	6337	662	217	8478	17	DIMANCHE 13 - 05
167	1	01-juin	01-juillet	206881	719	6905	785	227	8606	19	DIMANCHE 24 - 06
167	1	01-juillet	01-août	249497	744	8048	633	256	8836	20	MARDI 31 - 07
167	1	01-août	01-septembre	266918	744	8610	777	257	11106	21	MARDI 21 - 08
167	1	01-septembre	01-octobre	229240	720	7641	736	241	10020	20	DIMANCHE 02 - 09
167	1	01-octobre	01-novembre	187194	744	6038	652	222	7166	19	DIMANCHE 14 - 10
167	1	01-novembre	01-décembre	187179	720	6239	815	237	7458	18	DIMANCHE 04 - 11
167	1	01-décembre	31-décembre	200090	743	6463	854	234	8062	18	DIMANCHE 09 - 12
167	1			1669865	5675	7061	854		11106		MARDI 21 - 08
168	2	27-avril	01-mai	15534	87	4285	396	61	4845	16	LUNDI 30 - 04

III - TRAFIC DE POINTE EN 2018 POSTES PERMANENTS

N° DU POSTE	N° DE LA ROUTE	PERIODE		COMPTAGE	NBH	CHARGES MAXIMALES					
		DU	AU			T.M.J	HOR.	TR-HR	T.J. MAX	HR	DATE T.J.MAX
168	2	01-mai	01-juin	123508	742	3994	407	64	5292	14	LUNDI 14 - 05
168	2	01-juin	01-juillet	117137	720	3904	395	48	4924	21	LUNDI 25 - 06
168	2	01-juillet	01-août	165101	743	5333	548	80	7741	14	LUNDI 30 - 07
168	2	01-août	01-septembre	232314	744	7494	753	118	9228	14	SAMEDI 18 - 08
168	2	01-septembre	01-octobre	148860	720	4962	532	78	6424	20	LUNDI 03 - 09
168	2	01-octobre	01-novembre	129806	744	4187	490	68	4958	14	LUNDI 08 - 10
168	2	01-novembre	01-décembre	121034	720	4034	435	53	4731	19	MERCREDI 07 - 11
168	2	01-décembre	31-décembre	129272	743	4175	460	53	4959	19	LUNDI 03 - 12
168	2			1182566	5963	4759	753		9228		SAMEDI 18 - 08
169	9	22-mai	01-juin	57743	225	6159	566	206	6985	17	LUNDI 28 - 05
169	9	01-juin	01-juillet	209461	720	6982	685	230	8222	16	MARDI 19 - 06
169	9	01-juillet	31-juillet	204251	719	6817	627	234	7816	14	MARDI 03 - 07
169	9	01-août	01-septembre	303261	744	9782	1005	339	13735	13	DIMANCHE 19 - 08
169	9	01-septembre	01-octobre	275381	720	9179	839	314	10521	14	LUNDI 03 - 09
169	9	01-octobre	01-novembre	240241	744	7749	749	269	9616	14	SAMEDI 06 - 10
169	9	01-novembre	01-décembre	204410	720	6813	733	258	7617	14	DIMANCHE 04 - 11
169	9	01-décembre	31-décembre	205514	743	6638	720	242	8061	14	SAMEDI 01 - 12
169	9			1700262	5335	7648	1005		13735		DIMANCHE 19 - 08
170	2	24-mai	01-juillet	916614	902	24388	2686	456	29750	18	VENDREDI 29 - 06
170	2	01-juillet	01-août	1047182	744	33780	3920	552	38654	20	SAMEDI 28 - 07
170	2	01-août	01-septembre	1138109	744	36713	3023	556	45735	21	LUNDI 13 - 08
170	2	01-septembre	01-octobre	906474	720	30215	2513	512	34482	19	SAMEDI 01 - 09
170	2	01-octobre	01-novembre	832574	744	26857	2406	490	29078	19	LUNDI 08 - 10
170	2	01-novembre	01-décembre	773544	720	25784	2570	512	29595	18	SAMEDI 03 - 11
170	2	01-décembre	31-décembre	857088	743	27685	2497	521	29762	18	JEUDI 27 - 12
170	2			6471585	5317	29211	3920		45735		LUNDI 13 - 08
171	1	16-août	31-août	233666	360	15577	1352	239	19435	20	LUNDI 20 - 08
171	1	31-août	30-septembre	360282	734	11780	1182	198	16421	19	DIMANCHE 02 - 09
171	1	02-octobre	01-novembre	293200	720	9773	897	177	11427	18	SAMEDI 06 - 10
171	1	23-novembre	03-décembre	91162	236	9270	905	149	10075	19	SAMEDI 01 - 12
171	1	03-décembre	31-décembre	267892	672	9567	910	181	10511	18	SAMEDI 29 - 12
171	1			1246202	2722	10987	1352		19435		LUNDI 20 - 08



CHAPITRE 4

VARIATION HEBDOMADAIRE DU TRAFIC



IV - VARIATION HEBDOMADAIRE DU TRAFIC EN 2018 DES POSTES PERMANENTS

N° DU POSTE	N° DE LA ROUTE	MOIS	TRAFIC MOYEN PAR PERIODE ET PAR JOUR DE SEMAINE							
			TMJ	LUN	MAR	MER	JEU	VEN	SAM	DIM
1	13	1	26772	25883	26583	26494	26817	26961	28353	26652
1	13	2	27078	25771	26162	0	27699	28111	30500	24112
1	13	3	23847	24121	26143	24303	21823	21963	24648	23950
1	13	4	25921	25372	24910	23663	25350	26885	28747	26510
1	13	5	28568	28629	28947	29142	27961	27715	29168	28332
1	13	6	31748	30660	31202	31613	32117	30952	33792	31585
1	13	7	46513	46103	46125	45018	46070	45133	49521	47560
1	13	8	39847	37929	39017	42146	41399	41136	40271	35750
1	13	9	34534	34664	33692	33831	33458	32926	36895	35452
1	13	10	28582	28571	27734	27886	28593	28250	30424	29006
1	13	11	27245	26597	25606	25879	27208	26918	29687	28910
1	13	12	28173	27608	27099	27230	27453	27645	29748	29775
1	13		31093	30477	30701	30718	30776	30689	32832	31489
2	2	1	13631	14596	13419	13535	12005	14127	13986	13910
2	2	2	14055	13854	13184	13014	13796	13658	15149	16396
2	2	3	12759	12411	12541	13114	12565	12539	13213	12924
2	2	4	14562	13091	13375	14102	14907	15547	15348	15661
2	2	5	13733	13900	14586	13584	12682	13433	14038	13994
2	2	6	15455	15108	14946	15055	15428	14774	16708	16021
2	2	7	22864	22551	21912	21554	22535	22678	25807	23237
2	2	8	28205	31197	27707	24668	25102	27214	30935	32520
2	2	9	17106	17625	16363	16263	15566	15727	18546	18856
2	2	10	14105	14198	13461	13181	13913	14722	15744	13889
2	2	11	13529	13126	12665	12118	12344	14050	15443	15124
2	2	12	15336	14758	14611	14343	13870	15506	16662	16999
2	2		16500	16449	15881	15561	15623	16426	17799	17807
3	1	1	5663	5020	5105	5411	8062	5001	5413	5670
3	1	2	5658	5089	4914	4768	7840	5065	5854	6077
3	1	3	5201	4894	4897	4889	6712	4569	5157	5080
3	1	4	6469	6180	5602	5554	8472	5529	6558	7261
3	1	5	6217	5899	6185	5639	7909	5178	6027	6695
3	1	6	7397	6707	7326	7157	9617	6836	7858	6236
3	1	7	10294	10409	10683	9181	8966	9284	14026	9549
3	1	8	10841	11811	11471	9023	8788	9471	13774	11780
3	1	9	7765	7148	7551	7293	9604	7014	7663	8037
3	1	10	6245	6217	5497	5520	7847	5595	6585	6828
3	1	11	5793	5347	5323	5195	7464	5006	5974	6019

IV - VARIATION HEBDOMADAIRE DU TRAFIC EN 2018 DES POSTES PERMANENTS

N° DU POSTE	N° DE LA ROUTE	MOIS	TRAFIC MOYEN PAR PERIODE ET PAR JOUR DE SEMAINE							
			TMJ	LUN	MAR	MER	JEU	VEN	SAM	DIM
3	1		7049	6843	6835	6311	8246	6197	7641	7263
5	13	7	4664	5250	4644	0	4947	4159	4074	5101
5	13	8	5207	5342	4596	4869	4792	4780	4890	6898
5	13	9	4673	4143	4242	4258	5908	5242	4255	4483
5	13	10	4346	4147	3920	3972	5449	4579	3972	4188
5	13	11	3147	3043	2891	2910	3091	2827	3270	4088
5	13	12	4166	3909	3772	3666	3650	3928	4352	5710
5	13		4149	4000	3774	3796	4406	4014	4053	5029
6	13	1	2400	2400	2162	2478	2466	2186	2641	2510
6	13	2	2576	1876	1098	0	2824	2653	3421	2848
6	13	3	1921	1944	1798	2189	2055	1684	2087	1673
6	13	4	2598	2622	2219	2607	2543	2338	2961	2831
6	13	5	2146	2211	1997	2425	2083	1905	2304	2081
6	13	6	2668	2857	2725	2566	2961	2377	2693	2473
6	13	7	2334	2144	1975	2272	2340	2725	3132	1985
6	13	9	2863	2825	2650	2911	2744	2475	3271	2991
6	13	10	2273	2412	2057	2367	2265	2119	2515	2189
6	13	11	2382	2389	2170	2503	2397	2141	2734	2400
6	13	12	2706	2567	2447	2766	2713	2551	3037	2778
6	13		2419	2412	2173	2491	2432	2262	2737	2427
7	1	1	7909	8088	8243	7840	8401	7845	7338	7450
7	1		7909	8088	8243	7840	8401	7845	7338	7450
8	1	1	18393	17240	19417	19048	17657	18648	19765	16935
8	1	7	25415	22965	23735	0	31648	23927	27451	24585
8	1	8	24748	25425	25247	24770	21255	22920	27700	26631
8	1		20792	19558	21108	20955	20269	20558	22889	20404
10	413	1	4679	4547	4311	4657	4473	4144	4971	5804
10	413	2	4059	3644	3696	3776	4119	3965	4538	4677
10	413	3	3648	3613	3605	3657	3637	3600	3907	3469
10	413	4	4667	4365	4308	4258	4738	4636	5356	4984
10	413	6	4848	4800	5556	5293	4597	4547	4343	4903
10	413	7	5331	5349	5331	5136	5381	5201	5448	5470
10	413		4523	4402	4497	4486	4443	4339	4697	4809
11	6	1	7021	6380	7919	7147	6925	7225	6790	6703
11	6	2	6504	6878	6394	3274	7273	7093	7380	7148
11	6	3	6581	7105	7953	7276	5304	6061	6610	6292
11	6	4	7454	7182	7225	7481	8517	7355	7424	7001

IV - VARIATION HEBDOMADAIRE DU TRAFIC EN 2018 DES POSTES PERMANENTS

N° DU POSTE	N° DE LA ROUTE	MOIS	TRAFIC MOYEN PAR PERIODE ET PAR JOUR DE SEMAINE							
			TMJ	LUN	MAR	MER	JEU	VEN	SAM	DIM
11	6	5	7114	7381	8022	7432	6862	6817	6670	6623
11	6	6	7469	7700	8262	7603	7851	7049	6959	7095
11	6	7	8679	8760	9511	8753	8622	8485	8244	8258
11	6	8	8879	9460	9703	8155	8626	8643	8778	9092
11	6	9	8213	8621	8761	8178	8045	7816	8127	8015
11	6	10	7349	7725	7894	7173	7264	7186	7165	6850
11	6	11	7125	7635	7098	7200	7061	6931	7144	6873
11	6	12	7328	7415	8062	7272	7186	7002	7180	7221
11	6		7559	7764	8206	7435	7484	7339	7391	7325
13	322	1	6415	6290	6199	6158	6362	6128	6931	6979
13	322	2	6940	6151	6086	6168	6742	6511	8051	8862
13	322	3	6813	6384	6212	6430	6373	6513	7553	8224
13	322	4	8065	7385	7069	7105	7471	6930	8974	10959
13	322	5	7035	6310	6774	6715	6536	6424	8015	8684
13	322	6	7899	7515	7389	7289	7707	7417	9002	9259
13	322	7	10973	10222	9916	10035	10430	9626	12718	13634
13	322	8	10779	10538	10644	9373	10419	9715	12612	12842
13	322	9	8580	7876	8241	7583	7686	7617	9746	10529
13	322	10	7395	7074	7162	6992	6759	7141	8581	9352
13	322		8155	7624	7595	7405	7727	7459	9238	10131
14	1	1	8229	8718	8068	8661	9660	8118	7966	960
14	1	2	9002	8155	8149	8413	9399	8733	9969	10255
14	1	3	7968	4795	0	0	8173	8094	8031	8899
14	1	4	10144	9582	8770	9341	10457	9362	10804	11653
14	1	5	9582	9231	9417	9480	10095	9106	10346	9340
14	1	6	9155	8964	8872	8966	9753	8475	9739	9333
14	1	7	11862	11266	10894	10835	12031	10767	13087	14006
14	1	8	11648	11786	11563	10114	11569	10747	12942	13443
14	1	9	10148	9804	9657	9793	10393	9511	10810	10752
14	1	10	9204	8869	8571	8708	9865	8971	10280	9532
14	1	11	8698	8319	8299	8523	8989	8062	9449	9334
14	1	12	8850	8356	8281	8214	9153	8168	9533	10143
14	1		9781	9393	9281	9232	10139	9154	10542	10709
18	1	1	5432	5783	5620	4998	5659	5425	5290	5340
18	1	2	5486	5763	5452	5232	5511	4827	5594	6025
18	1	3	6048	6617	5999	6123	5782	5792	5653	6600
18	1	4	7449	7788	7294	6802	6865	6950	7386	8672

IV - VARIATION HEBDOMADAIRE DU TRAFIC EN 2018 DES POSTES PERMANENTS

N° DU POSTE	N° DE LA ROUTE	MOIS	TRAFIC MOYEN PAR PERIODE ET PAR JOUR DE SEMAINE							
			TMJ	LUN	MAR	MER	JEU	VEN	SAM	DIM
18	1	5	6581	7342	6979	6619	6063	6108	6202	6736
18	1	6	6832	7549	6921	6568	7022	6235	6402	7387
18	1	7	8098	8831	8023	7468	7814	7302	7945	8933
18	1	8	7920	7282	8937	8017	7866	7417	7726	8314
18	1	9	6545	7379	6734	6492	6769	6407	5535	6711
18	1	10	6311	7026	5911	5808	6345	6131	6389	6613
18	1	11	6370	7570	6060	6459	6085	5880	6133	6594
18	1	12	6358	7356	6252	6093	6301	5859	6138	6325
18	1		6627	7233	6692	6366	6485	6205	6333	7070
19	1	1	7940	7844	7818	8278	8203	7951	7393	8066
19	1	2	7962	8019	8357	8358	7647	7592	7666	8098
19	1	3	9839	11039	11613	9970	8983	9014	9089	9775
19	1	4	9076	8612	9197	9065	9068	8708	9976	9035
19	1	5	10156	9562	10253	11138	10205	9762	9820	9967
19	1	6	8293	7986	7996	8407	8545	8825	8118	8202
19	1	8	9175	9105	9732	9039	9051	8753	9336	9279
19	1	9	8459	8068	8615	8043	9354	8749	8292	8192
19	1	10	8216	8503	7917	7784	8016	8337	8890	8215
19	1		8666	8594	8933	8683	8677	8545	8627	8596
20	9	1	16690	15998	15934	18549	18403	16609	15624	15362
20	9	2	16633	15775	15525	16132	16177	18400	17975	16446
20	9	3	15869	14274	10662	0	15046	17458	16473	16303
20	9	4	15554	15482	14640	14399	14992	14749	17532	16794
20	9	5	15110	16386	15503	14719	12478	15080	17274	14990
20	9	6	16303	15921	15926	15198	16296	16080	18478	15709
20	9	8	18817	17610	17315	18035	17960	20919	20755	18724
20	9	9	16615	14846	19069	16494	16921	16041	16474	16737
20	9	10	15510	15429	14624	15689	15546	14961	17256	15031
20	9	11	14536	14761	13710	15519	15486	14016	14728	13426
20	9	12	15793	14983	15210	15485	15972	15332	17553	15681
20	9		16139	15736	15561	16043	15918	16357	17356	15947
21	11	2	6424	6087	6577	6353	6277	6133	6493	7020
21	11	3	6190	6232	6129	6235	5983	6001	6435	6355
21	11	4	7256	6852	6831	6998	6968	6955	7800	8246
21	11	5	7793	7864	7835	7725	8063	7908	7759	7334
21	11	6	7646	7885	7604	7665	7862	7253	7575	7787
21	11	7	8735	8663	9034	8863	8696	8227	8814	8778

IV - VARIATION HEBDOMADAIRE DU TRAFIC EN 2018 DES POSTES PERMANENTS

N° DU POSTE	N° DE LA ROUTE	MOIS	TRAFIC MOYEN PAR PERIODE ET PAR JOUR DE SEMAINE							
			TMJ	LUN	MAR	MER	JEU	VEN	SAM	DIM
21	11	8	10081	10632	10779	9173	9424	9692	10209	11144
21	11	9	8433	8989	8799	8743	8446	7941	8170	8096
21	11	10	7532	7439	7749	7422	7483	7353	7786	7487
21	11	11	7402	7649	7183	7548	7155	7046	7899	7489
21	11	12	7704	7402	7663	7680	7232	7387	8409	7986
21	11		7846	7910	7942	7756	7691	7554	8016	8061
22	11	1	5931	5881	6226	6599	6017	6195	5271	4954
22	11	2	6265	6573	6694	6474	6576	5778	5276	6511
22	11	3	6594	6811	6301	6509	6933	6612	6349	6615
22	11	4	6850	6928	6619	7049	6939	6913	6652	6848
22	11	5	6317	6745	6547	6539	5911	5321	6566	6648
22	11	6	6700	6314	6595	7100	6828	6401	6842	6858
22	11	7	6716	6728	7158	7107	6895	6888	6290	6006
22	11	8	7154	7553	7257	6670	6950	7473	7185	7023
22	11	9	6506	6016	6822	6750	6877	6768	6196	6019
22	11		6553	6591	6688	6742	6639	6473	6321	6416
23	8	1	9281	8686	9589	9434	10270	9525	9386	8350
23	8	2	9066	8576	8890	8661	10201	8736	9621	8779
23	8		9141	8631	9239	9047	10118	8884	9503	8564
24	8	1	6141	5532	7156	6053	5701	6093	6018	6549
24	8	2	5989	6385	5398	6975	5904	5563	5943	5869
24	8	4	7328	7186	6557	7993	6639	6512	8284	8193
24	8	5	5510	5716	5158	6955	5479	6127	4944	4579
24	8	6	6868	6839	6298	8373	6981	6466	6634	6614
24	8	7	7261	7084	7002	8884	7132	7038	7177	6740
24	8	8	8714	9268	9797	8966	7811	8160	8416	8881
24	8	9	8041	8132	7450	9373	7599	7663	8301	7771
24	8	10	6522	6683	5990	7549	6186	6194	6720	6171
24	8	11	6750	7233	7566	8875	5710	6334	6142	7180
24	8		7139	7180	6959	8140	6733	6787	7099	7088
25	503	6	13739	13477	13408	13920	14505	13352	13881	13491
25	503	7	14766	15442	15005	15115	15455	14494	14509	13434
25	503	8	15249	16379	16020	13815	15002	14756	15652	15166
25	503	9	13971	15053	13964	15495	14746	14439	14500	10472
25	503	10	13492	14018	13226	13727	13954	13562	13661	12269
25	503	11	13479	13828	13897	12535	14425	11312	14857	14132
25	503		14179	14837	14301	14056	14669	13717	14481	13229

IV - VARIATION HEBDOMADAIRE DU TRAFIC EN 2018 DES POSTES PERMANENTS

N° DU POSTE	N° DE LA ROUTE	MOIS	TRAFIC MOYEN PAR PERIODE ET PAR JOUR DE SEMAINE							
			TMJ	LUN	MAR	MER	JEU	VEN	SAM	DIM
26	6	1	8246	8647	7205	9123	9361	8388	7627	7234
26	6	2	9339	8932	9216	8840	10167	9807	9682	8842
26	6	3	8826	8427	8816	8071	8973	9671	9301	8158
26	6	4	9110	9414	9987	9154	8526	8764	9130	8795
26	6	5	8603	8665	9651	8732	8100	8238	8707	7959
26	6	6	7337	7150	6835	7057	1109	8572	8889	7855
26	6	7	11539	12696	11510	10636	10930	11382	10893	12332
26	6	8	11892	11424	11542	11647	11276	12243	12698	12539
26	6	9	11370	10534	10880	11396	10418	11345	12521	12041
26	6	10	9038	9208	8882	9213	9131	8718	8872	9198
26	6	11	9016	9094	8524	9017	9150	8528	9327	9560
26	6	12	9486	9225	8817	9172	9206	8899	9990	10720
26	6		9734	9691	9661	9540	9486	9728	10063	9969
27	6	1	2721	2652	3144	2686	2886	2618	2584	2479
27	6	2	2699	2607	2998	2492	2947	2526	2716	2608
27	6	3	2518	2587	2941	2279	2574	2376	2500	2342
27	6	4	2903	2870	2635	3171	2747	3117	2753	3003
27	6	5	2729	3179	2632	2859	2511	2675	2513	2786
27	6	6	2854	3214	2752	3157	2593	2730	2720	2876
27	6	7	3162	3562	2953	3435	2939	3126	2923	3097
27	6	8	3289	3145	2915	3372	3736	3275	3555	3025
27	6	9	3157	2880	3323	3550	3106	3390	2793	2962
27	6	10	3086	2883	3234	3301	3191	3149	2910	2912
27	6	11	2962	2968	3247	2885	3120	2906	2817	2791
27	6		2918	2982	2956	3034	2939	2890	2808	2824
28	6	1	4256	3996	4133	4247	4319	3944	4278	4878
28	6	2	4256	3544	3669	4508	4388	4041	4571	5102
28	6	3	4707	5097	4474	4595	5349	4738	4514	4227
28	6	4	5096	4598	4483	4480	5315	5012	5557	5966
28	6	5	4061	3833	4089	4070	4070	3877	3959	4517
28	6	6	4421	4221	4267	4662	4510	4148	4245	5006
28	6		4447	4204	4179	4419	4556	4257	4509	5004
29	8	1	1795	1479	1862	1690	1960	1614	1923	2051
29	8	2	1554	1186	1399	1360	1730	1435	1849	1917
29	8	3	1585	1405	1754	1506	1627	1449	1729	1610
29	8	4	2102	1881	2127	1840	2137	1833	2353	2500
29	8	5	1652	1483	1861	1569	1654	1421	1736	1808

IV - VARIATION HEBDOMADAIRE DU TRAFIC EN 2018 DES POSTES PERMANENTS

N° DU POSTE	N° DE LA ROUTE	MOIS	TRAFIC MOYEN PAR PERIODE ET PAR JOUR DE SEMAINE							
			TMJ	LUN	MAR	MER	JEU	VEN	SAM	DIM
29	8	6	1806	1645	1908	1716	1988	1558	1913	1951
29	8	7	2314	2127	2384	2126	2335	2043	2498	2637
29	8	8	2793	2712	2950	2367	2791	2548	3071	3276
29	8	9	2270	2172	2399	2190	2281	1901	2384	2556
29	8	10	2307	2234	2382	2192	2451	2097	2341	2452
29	8	11	1717	1667	1764	1696	1897	1460	1821	1746
29	8	12	1732	1579	1802	1527	1810	1593	1828	1869
29	8		1993	1830	2074	1841	2068	1762	2133	2251
32	2	1	8630	8979	8952	8728	9296	7955	8191	8288
32	2	2	8407	8488	8709	8239	8732	7736	8177	8748
32	2		8486	8651	8793	8461	8920	7809	8181	8595
34	2	3	16142	15117	15502	15919	15338	16627	16958	16827
34	2	9	18952	19235	16796	18141	18301	17830	20819	20665
34	2	10	18441	18583	17481	17820	19099	17989	19045	19432
34	2	11	17599	17706	16582	17730	17581	17268	17853	18564
34	2	12	17875	17280	17007	17284	17508	17379	18043	20158
34	2		17975	17866	16839	17555	17801	17475	18699	19412
35	6	1	6307	5727	5995	6206	5955	5846	6654	8017
35	6	2	5255	5034	5248	6452	5190	4783	5185	5184
35	6	3	5901	5769	5865	6175	5732	5983	6387	5125
35	6	4	7078	6340	6908	6798	6593	6494	7431	9021
35	6	5	6124	5323	5956	7408	6067	5968	6339	5836
35	6		6133	5603	5988	6612	5895	5741	6340	6815
36	17	5	408	343	418	406	463	408	479	294
36	17	6	523	524	538	547	602	493	518	455
36	17	7	618	610	631	634	715	628	643	521
36	17	8	878	1001	854	572	703	955	979	1057
36	17	9	694	692	698	701	791	672	708	616
36	17	10	687	702	661	655	776	692	717	615
36	17	11	759	775	713	817	835	736	702	725
36	17		651	662	638	615	707	657	672	603
37	9	7	6718	7308	6979	6632	6860	6498	6525	6187
37	9	8	6739	6720	7444	7118	7144	5842	6753	6224
37	9	9	6348	7045	6298	6672	6681	6254	5632	6229
37	9		6601	7023	6931	6801	6858	6140	6252	6213
38	8	1	4639	4682	4479	4682	4493	4540	4837	4799
38	8	2	4557	4753	4717	4603	4399	4599	4411	4459

IV - VARIATION HEBDOMADAIRE DU TRAFIC EN 2018 DES POSTES PERMANENTS

N° DU POSTE	N° DE LA ROUTE	MOIS	TRAFIC MOYEN PAR PERIODE ET PAR JOUR DE SEMAINE							
			TMJ	LUN	MAR	MER	JEU	VEN	SAM	DIM
38	8	3	4452	4370	4609	4614	4504	4307	4501	4258
38	8		4551	4587	4612	4638	4466	4492	4576	4498
39	8	1	15039	14945	15192	14356	13907	13712	18516	14685
39	8	2	16238	20015	15862	16132	16394	15500	15009	14795
39	8	3	16757	15495	21801	16879	16265	15397	16647	15237
39	8	4	17466	17204	20492	17064	16134	15414	18961	17140
39	8	5	15251	15327	14698	15482	14019	14434	18861	14328
39	8	6	15475	15715	14542	15381	15731	14315	18091	14179
39	8	7	16834	16772	16420	16663	16531	16253	19713	15851
39	8	8	17266	18886	18078	15614	15667	16369	19695	17594
39	8	9	16340	16557	15433	16297	15165	16017	18729	15736
39	8	10	16015	16217	15304	15801	15223	15383	19316	15042
39	8	11	16959	17270	15956	17087	15868	16050	20466	16516
39	8	12	17843	16897	16268	17202	16773	16523	21944	18376
39	8		16542	16718	16707	16207	15650	15525	19003	15959
41	8	1	4734	4698	4812	4875	5646	4420	4510	4407
41	8	2	4278	4123	4036	4171	5078	4144	4148	4054
41	8	3	4307	4359	4487	5182	4481	3802	3424	4452
41	8	4	4805	4692	4715	4576	5387	4606	4724	4924
41	8	5	4133	4189	4108	4336	4745	3952	3754	3650
41	8	6	4372	4419	4386	4491	5406	4054	4087	3910
41	8	12	4411	4044	4331	4492	5512	4273	4228	4041
41	8		4416	4345	4370	4525	5164	4181	4145	4207
42	10	1	12558	12830	12627	12179	12574	12313	12787	12607
42	10	2	11666	11579	11650	11166	11924	11451	11974	11918
42	10	3	12298	12614	12353	12032	12179	11985	12590	12367
42	10	4	13152	13303	13088	12671	13211	13076	13726	13072
42	10	5	12158	12416	13325	11760	12300	11790	12100	11324
42	10	6	13190	13364	13427	13102	13770	12789	13071	12942
42	10	7	13775	12867	14307	13713	14640	13748	14247	13500
42	10	8	14128	14943	14730	12938	14064	13714	14259	14662
42	10	9	13555	14162	13610	13334	13518	13307	13488	13497
42	10	10	13286	13844	13532	12947	13425	12561	13166	13413
42	10	11	13281	13572	13071	13078	13556	13029	13509	13151
42	10	12	13285	13470	13403	13019	13313	12911	13557	13223
42	10		13023	13312	13187	12615	13136	12702	13172	13039
44	9	1	1213	1146	1231	1249	1368	1159	1210	1132

IV - VARIATION HEBDOMADAIRE DU TRAFIC EN 2018 DES POSTES PERMANENTS

N° DU POSTE	N° DE LA ROUTE	MOIS	TRAFIC MOYEN PAR PERIODE ET PAR JOUR DE SEMAINE							
			TMJ	LUN	MAR	MER	JEU	VEN	SAM	DIM
44	9	2	1288	1206	1224	1207	1305	1446	1290	1339
44	9	3	1364	1369	1282	1378	1450	1369	1338	1347
44	9	4	1674	1673	1578	1563	1696	1576	1791	1810
44	9	5	1475	1522	1540	1502	1473	1434	1424	1412
44	9	6	1349	1436	1381	1449	1658	1130	1158	1334
44	9	7	1315	1348	1336	1353	1416	1244	1281	1237
44	9		1383	1386	1368	1385	1479	1331	1349	1383
46	1	1	2790	2765	2610	2860	3075	3085	2638	2527
46	1	2	2474	2616	2398	2293	2677	2782	1953	2407
46	1	3	2366	2406	1916	0	2454	2604	2326	2266
46	1	4	2621	2505	2497	2724	2826	2478	2550	2764
46	1	5	2151	2242	2536	2500	2057	1922	1818	1979
46	1		2509	2519	2489	2623	2635	2587	2276	2406
47	1	1	2354	2118	2286	2432	2451	2310	2525	2410
47	1	2	2204	1901	2111	2179	2326	2192	2385	2332
47	1	3	2183	1927	2184	2210	2274	2143	2259	2254
47	1	4	2385	2048	2309	2406	2402	2378	2607	2575
47	1	5	2113	1898	2180	2184	2154	2130	2093	2109
47	1	6	2199	1961	2388	2394	2346	2030	2149	2181
47	1	7	2706	2429	2678	2803	2815	2689	2839	2752
47	1	8	2874	2644	2786	2605	2817	2904	3316	3122
47	1	9	2858	2655	2900	2797	2818	2654	2973	3115
47	1	10	2306	2009	2284	2322	2442	2295	2413	2455
47	1	11	2294	2043	2318	2257	2288	2283	2446	2424
47	1	12	2365	2041	2381	2471	2446	2419	2403	2429
47	1		2405	2139	2397	2419	2459	2366	2527	2529
48	1	1	18418	19252	20312	18980	18483	19096	17874	14466
48	1	5	21512	16888	22490	23728	22170	21589	22307	20876
48	1	7	21881	24135	22549	21960	22686	21234	17181	22873
48	1		20604	20338	21736	21554	21169	20640	19121	19405
52	6	1	34760	32258	33917	32831	34617	34568	36284	39393
52	6	2	35892	29556	31416	31236	37247	37033	40585	43908
52	6	3	32608	30265	30912	30814	32814	33390	33627	35935
52	6	4	39850	36184	35661	35430	38589	39155	43765	48838
52	6	5	34441	33471	33828	33026	33146	34550	35085	38811
52	6	6	35387	35045	33477	34039	38220	34722	34571	37997
52	6	7	41867	42030	41199	40048	38776	41827	43464	45057

IV - VARIATION HEBDOMADAIRE DU TRAFIC EN 2018 DES POSTES PERMANENTS

N° DU POSTE	N° DE LA ROUTE	MOIS	TRAFIC MOYEN PAR PERIODE ET PAR JOUR DE SEMAINE							
			TMJ	LUN	MAR	MER	JEU	VEN	SAM	DIM
52	6	8	46214	49489	46769	39236	44593	44642	48588	52721
52	6	9	38577	37742	36447	36169	37119	37976	40123	42975
52	6	10	33630	34557	33972	25506	33645	37010	37681	40374
52	6	11	42227	38594	40501	41345	45159	48918	39095	39573
52	6	12	41240	38442	38905	37941	39819	40647	43398	47999
52	6		38344	36963	36711	34969	38087	38990	39588	43138
59	9	1	17379	18684	17807	18079	17828	17453	17991	13984
59	9	2	17908	15413	16275	18088	19692	18867	18250	18922
59	9	3	16341	17928	16270	17068	17448	16705	15252	14491
59	9	4	17068	17514	17144	17674	13694	18364	17497	17766
59	9	6	18043	18915	18533	18327	19464	17824	18129	15141
59	9	7	19393	20150	19041	21017	17949	17067	19648	20482
59	9	8	19773	21179	19577	20034	19968	19310	19989	18365
59	9	9	18388	20045	18579	18528	18543	18361	18928	16156
59	9	10	16571	15258	16914	17219	17253	16617	17741	15162
59	9	11	16844	18443	16446	16750	17117	17411	17063	14662
59	9		17908	18343	17773	18433	17976	17879	18231	16743
60	16	1	6754	7403	8374	5976	6273	6481	6427	6041
60	16	3	6079	5865	6069	6286	6049	5454	6522	6365
60	16	4	7165	6402	6722	6938	6888	6479	7532	8939
60	16	5	7057	6982	6715	6681	6566	6775	7556	8424
60	16	6	7186	6973	6766	6894	7234	6850	7648	7780
60	16	7	12040	12748	11416	11077	11295	11851	11095	14297
60	16	8	14025	13699	13652	10903	13657	13333	17249	16074
60	16	10	6915	6542	6220	6695	6567	7800	8394	6446
60	16	11	6241	5804	5953	5716	5892	5940	7011	7536
60	16	12	6589	6404	6286	7459	8026	6168	6130	5953
60	16		7404	7367	7266	6986	7105	7074	7883	8153
61	3038	12	31809	32643	31418	33740	34208	35754	29543	26021
61	3038		31809	32643	31418	33740	34208	35754	29543	26021
62	2010	1	2808	2921	2947	2871	2706	2688	2629	2817
62	2010	2	2828	2873	2869	2788	2580	2757	2764	3167
62	2010	3	2191	2307	2223	2125	2248	2124	2020	2294
62	2010		2606	2717	2701	2616	2491	2492	2468	2760
63	6	1	4983	5575	5120	4465	5204	4983	4810	4454
63	6	6	4940	5341	4765	4837	5377	4346	5092	4460
63	6	7	6786	7309	6577	6623	7044	6676	6704	6528

IV - VARIATION HEBDOMADAIRE DU TRAFIC EN 2018 DES POSTES PERMANENTS

N° DU POSTE	N° DE LA ROUTE	MOIS	TRAFIC MOYEN PAR PERIODE ET PAR JOUR DE SEMAINE							
			TMJ	LUN	MAR	MER	JEU	VEN	SAM	DIM
63	6	11	5315	5926	4949	5286	5634	4612	5275	5396
63	6		5766	6287	5550	5506	6022	5530	5765	5614
65	13	1	4241	4309	4356	4612	4097	3823	4182	4303
65	13	3	3757	3751	4153	3677	3626	3658	3799	3685
65	13	4	4857	4659	5005	4393	4556	4555	5314	5426
65	13	5	4081	4146	4794	4052	3731	3802	3967	3992
65	13	6	4410	4591	5044	4192	4715	3718	4091	4560
65	13	7	5220	5362	5679	5046	4709	5152	5292	5297
65	13	8	5003	5035	5105	4831	5416	4814	4823	4979
65	13	9	4801	4900	5625	4525	4581	4537	4830	4817
65	13	10	4780	4729	5076	4450	4567	4519	4930	5058
65	13	11	3900	3655	4095	4009	3983	3687	4119	3702
65	13	12	4139	4034	4537	3981	3794	3988	4198	4294
65	13		4404	4427	4801	4277	4269	4111	4416	4531
66	322	1	5400	5341	5222	4971	5466	5194	5840	5865
66	322	2	6202	5409	5691	5412	5664	5941	6822	8257
66	322	3	5186	3168	0	0	4779	5220	4951	6636
66	322	4	7134	6865	6031	6132	6545	6106	8053	10255
66	322	6	7254	6298	6637	6554	6889	7014	8418	8623
66	322	7	10584	9759	9351	9366	9881	9475	12220	13757
66	322	8	10445	10474	10138	8874	9898	9501	12152	12834
66	322	9	7557	6797	7063	6512	6612	6550	8878	9637
66	322	10	6159	5786	5732	5747	5883	5809	7200	7261
66	322	11	5888	5449	5669	5763	5499	5360	6856	6753
66	322		7503	6973	6981	6725	6998	6890	8539	9428
67	1	1	15740	15629	15692	15656	15610	15281	16203	16171
67	1	2	16046	15511	15208	15402	15815	15437	17177	17769
67	1	3	15652	15778	15189	15468	15190	15057	16025	17027
67	1	4	17578	17320	16645	16514	16669	16321	18765	20215
67	1	5	16188	16169	15965	16141	15529	15309	16909	17529
67	1	6	16369	16250	15995	16034	16863	15413	16741	17435
67	1	7	18449	18335	17897	17663	18062	17562	19584	19858
67	1	8	18212	19351	18863	15961	17224	17157	19082	20922
67	1	9	16726	17097	16167	16549	16222	15720	17675	17355
67	1	10	15688	15808	14923	15335	15358	15035	16864	16568
67	1	11	15259	15671	14639	15188	14752	14394	16160	16356
67	1	12	15581	15075	15459	14857	14798	14668	16323	17074
67	1		16498	16564	16095	15932	16029	15642	17283	17957

IV - VARIATION HEBDOMADAIRE DU TRAFIC EN 2018 DES POSTES PERMANENTS

N° DU POSTE	N° DE LA ROUTE	MOIS	TRAFIC MOYEN PAR PERIODE ET PAR JOUR DE SEMAINE							
			TMJ	LUN	MAR	MER	JEU	VEN	SAM	DIM
68	6	1	12371	11723	12671	14162	11964	11825	11732	12113
68	6	2	10447	9726	9547	9681	10742	9998	10880	12558
68	6	3	9880	9924	9769	9855	9720	9591	9735	10714
68	6	4	11563	11263	11139	11052	11410	10164	12668	13476
68	6	5	10702	10748	10718	10889	10081	10079	10585	11941
68	6	6	11067	11026	10865	10893	11573	10252	10873	12244
68	6	7	13172	12985	12950	12687	13123	12550	13317	14393
68	6	8	13932	15059	14216	12347	13260	13180	14176	16037
68	6	9	12167	12529	11684	11649	11625	11402	12300	13592
68	6	11	10774	10965	10107	10850	10434	10029	10892	12412
68	6	12	11106	10758	10666	10552	10574	10338	11258	13136
68	6		11517	11541	11288	11195	11205	10841	11543	13033
69	417	1	3249	3400	3217	3540	3506	3003	3255	2847
69	417	2	3182	3322	2991	3181	3315	3171	3358	2938
69	417	3	2903	3126	2877	3397	2955	2809	2893	2276
69	417	4	3802	4256	3626	3734	3649	3499	4113	3657
69	417	5	3545	3745	3595	3900	3378	3147	3672	3382
69	417	6	2704	2812	2374	2789	2097	2980	2767	3048
69	417	7	2821	3204	2880	2729	2620	2156	3200	2860
69	417	8	2988	3273	2864	2097	2814	3171	3564	3069
69	417	10	3036	3056	3459	3090	2961	2799	2330	3448
69	417	11	2837	2487	2919	2201	3138	2901	3196	2949
69	417	12	2930	2989	2830	2716	2241	3327	2971	3333
69	417		3104	3250	3068	3108	3013	3006	3214	3060
70	8	1	9231	9028	9307	8595	9543	8803	10589	8904
70	8	2	9012	9785	8305	8647	8761	8622	9849	9116
70	8	3	8960	10322	8686	8809	8682	8388	9364	8581
70	8	4	9959	10920	9350	9489	9336	9316	10524	10420
70	8	5	9266	9095	9188	8550	9700	8796	10693	8929
70	8	6	9535	9065	10954	9172	9307	9327	9205	9849
70	8	7	9970	10896	10134	9651	9711	9316	10149	9722
70	8	8	12111	14418	12769	10598	11396	11523	12528	12252
70	8	9	10710	12123	10497	10688	10346	9789	10834	10671
70	8	11	9830	9841	9618	9341	10186	9930	10584	9375
70	8	12	10563	10943	10166	10669	10430	10130	10978	10440
70	8		9920	10625	9870	9432	9758	9432	10446	9892
71	13	2	13412	12666	12815	12603	13034	12701	14317	16030

IV - VARIATION HEBDOMADAIRE DU TRAFIC EN 2018 DES POSTES PERMANENTS

N° DU POSTE	N° DE LA ROUTE	MOIS	TRAFIC MOYEN PAR PERIODE ET PAR JOUR DE SEMAINE							
			TMJ	LUN	MAR	MER	JEU	VEN	SAM	DIM
71	13	3	12584	11392	12911	13235	12658	11883	13854	11991
71	13	4	15441	15049	14644	14992	15316	13852	16660	17228
71	13	5	13993	13810	14244	13844	13687	12951	14958	14512
71	13	6	17296	15704	16700	16501	17153	16177	20202	18191
71	13	7	35224	32682	33721	33073	35288	33547	40429	38118
71	13	8	38008	39672	38744	35098	37726	35506	39710	41027
71	13	9	21224	20706	20131	20600	20492	18530	24301	22676
71	13	10	14138	14299	13368	13671	14403	12393	15452	15654
71	13	11	13368	13117	11787	12383	13294	13039	14915	15143
71	13	12	13925	13614	12964	12972	13051	12784	14966	16338
71	13		19061	18468	18499	18241	18784	17711	20810	20926
72	2	1	952	994	1010	1082	1012	966	856	687
72	2	2	962	1060	1002	1073	978	922	888	812
72	2	3	969	936	915	1179	989	902	947	932
72	2	4	981	935	918	1015	953	1158	1019	902
72	2	5	996	1140	1003	1106	934	947	979	850
72	2	6	913	1051	954	1082	970	832	816	731
72	2	7	1132	1200	1241	1252	1217	1098	1026	901
72	2	8	1469	1752	1557	1404	1432	1386	1420	1381
72	2	9	1182	1384	1212	1371	1229	1124	1091	947
72	2	10	1007	1109	1044	1088	1105	985	941	720
72	2	11	794	570	0	0	871	850	758	747
72	2	12	1038	1130	1100	1149	1129	1029	945	851
72	2		1052	1142	1086	1164	1084	1027	985	882
73	1	1	2440	2619	2416	2334	2282	2149	2510	2759
73	1	2	2355	2237	2213	2023	2231	2206	2673	2899
73	1	3	2302	2345	2174	2189	2069	2167	2479	2740
73	1	4	3038	2950	2701	2612	2627	2698	3550	3925
73	1	5	2260	2262	2203	2101	1918	2039	2509	2925
73	1	6	2606	2641	2493	2353	2682	2273	2819	3014
73	1	7	3156	3189	2932	2820	2857	2750	3607	3818
73	1	8	4764	5381	5166	3875	4260	4493	5245	5664
73	1	9	3232	3318	3151	2798	2919	2719	3607	3859
73	1	10	2546	2575	2300	2359	2284	2255	2809	3257
73	1	11	2586	2840	3296	2593	2410	2381	2305	2276
73	1	12	2695	2401	2615	2465	2434	2463	3029	3405
73	1		2805	2848	2738	2544	2564	2536	3045	3362

IV - VARIATION HEBDOMADAIRE DU TRAFIC EN 2018 DES POSTES PERMANENTS

N° DU POSTE	N° DE LA ROUTE	MOIS	TRAFIC MOYEN PAR PERIODE ET PAR JOUR DE SEMAINE							
			TMJ	LUN	MAR	MER	JEU	VEN	SAM	DIM
74	9	1	18887	17619	17847	19244	18909	21159	21135	16032
74	9	2	19879	16869	18539	18775	20250	19898	22280	22262
74	9	3	23476	20031	23984	22655	22504	23255	26785	24963
74	9	4	25095	23360	22065	23123	23720	26500	28231	28328
74	9	5	19325	19322	19991	19704	18801	20273	19123	17934
74	9	6	19388	19947	18807	19646	20625	19616	18724	18461
74	9	7	23377	24154	22699	22543	23589	24213	24367	22316
74	9	8	25136	28233	25198	21864	23496	25260	26505	26595
74	9	9	22932	23570	21448	21550	21923	24028	23731	23845
74	9	10	21161	21134	20164	20994	20787	22302	22056	20991
74	9	11	22545	19193	23047	21748	21607	22334	25752	23985
74	9	12	21667	20385	20271	21591	21358	23394	23096	21576
74	9		21937	21245	21189	21121	21459	22678	23386	22403
75	2	1	9629	9897	9914	9973	9918	9604	10103	7779
75	2	2	9482	9960	9838	9748	9229	9270	10238	8135
75	2		9569	9921	9885	9888	9596	9461	10161	7932
76	1	5	9607	9890	9375	9909	9100	9319	10634	9091
76	1	6	10729	10890	10228	10218	11272	10566	11241	10599
76	1	7	12505	12853	12151	12015	12137	12413	13746	12280
76	1	8	12343	11882	14055	12283	12355	11975	12254	11693
76	1	9	10869	11483	10553	10375	10583	10874	11453	10735
76	1	10	9358	9484	9022	9170	8808	8952	10585	9580
76	1	11	9866	10508	9893	9478	9392	9289	10930	9832
76	1	12	9929	10108	9818	9547	9447	9511	10912	9880
76	1		10685	10899	10672	10376	10399	10415	11470	10543
78	1	1	3768	3716	4045	3691	3411	4588	3691	3247
78	1	2	3607	3410	3655	3301	3612	4591	3542	3142
78	1	3	3580	3596	3769	3525	3237	4555	3405	3004
78	1	4	4019	4933	3958	3572	3648	4084	3718	4008
78	1	5	3871	3815	4060	3802	3712	4632	3706	3343
78	1	6	3962	3385	3981	4049	3756	3966	4731	3675
78	1	7	4139	3957	4400	4130	4013	5075	3919	3648
78	1	8	4659	4077	4014	4495	5073	4891	5084	4841
78	1	9	4310	4408	4560	4129	4158	4865	4227	3943
78	1	10	3979	3844	4182	3873	3841	4767	3772	3325
78	1	12	3812	3790	4096	3658	3582	4738	3763	3258
78	1		3987	3919	4060	3853	3860	4599	4014	3616

IV - VARIATION HEBDOMADAIRE DU TRAFIC EN 2018 DES POSTES PERMANENTS

N° DU POSTE	N° DE LA ROUTE	MOIS	TRAFIC MOYEN PAR PERIODE ET PAR JOUR DE SEMAINE							
			TMJ	LUN	MAR	MER	JEU	VEN	SAM	DIM
79	204	1	6680	6822	7020	6770	6499	6915	6682	5911
79	204	2	6628	6421	6643	6307	6978	7088	6740	6215
79	204	3	6465	6614	6727	6571	6273	6892	6238	5955
79	204	4	6616	6400	7036	6369	6091	6755	6865	6788
79	204	5	6830	6813	7474	6669	5964	7150	7128	6780
79	204	6	6918	6906	6469	7175	7251	6553	7045	7075
79	204	7	7919	8086	8207	7624	8217	8084	7903	7285
79	204	8	8911	9789	9459	7643	8573	9070	9091	9115
79	204	9	7562	8010	8013	7470	7523	7720	7546	6840
79	204	10	6741	6328	7030	6979	7012	7267	6736	5992
79	204	12	6771	6990	7176	6284	6763	7207	6936	6145
79	204		7135	7245	7427	6885	6994	7399	7218	6785
80	201	1	3225	3139	3244	3349	3786	3153	3063	2828
80	201	2	3192	3038	3025	3222	3860	3098	3061	3038
80	201	3	3159	3153	3139	3202	3682	3091	2959	2826
80	201	5	3220	3849	3231	3005	2840	3216	3243	3302
80	201	6	3805	4235	3709	3612	3698	4011	3970	3307
80	201	7	3657	3771	3622	3547	4288	3736	3450	3390
80	201	8	4245	4553	4531	3784	4777	4093	3995	4006
80	201	9	3602	3876	3556	3842	3962	3385	3401	3312
80	201	11	3422	3613	3798	3174	3344	3145	3587	3259
80	201	12	3299	3270	3404	3354	3735	3190	3064	2929
80	201		3488	3646	3510	3399	3794	3429	3399	3237
81	10	1	2017	1984	2043	2040	2102	1919	2175	1853
81	10	2	1999	2030	1898	2041	1988	1804	2188	2046
81	10	3	2085	2170	2157	2140	2135	1876	2139	2002
81	10	4	2448	2527	2333	2372	2440	2206	2624	2584
81	10	5	2038	2141	2121	2170	2026	1830	2040	1890
81	10	6	2005	2238	2083	2105	2267	1652	1843	1976
81	10	7	2362	2509	2475	2390	2474	2133	2366	2168
81	10	8	3213	3682	3149	2725	3092	3109	3407	3500
81	10	9	2647	2923	2560	2668	2658	2319	2745	2635
81	10	10	2182	2391	2209	2198	2142	1945	2236	2091
81	10	11	2231	2543	2077	2227	2333	2006	2221	2247
81	10		2293	2452	2266	2280	2338	2080	2350	2281
82	13	1	2374	2330	2340	2391	2552	2288	2431	2285
82	13	2	2455	2806	2266	2320	2509	2288	2525	2475

IV - VARIATION HEBDOMADAIRE DU TRAFIC EN 2018 DES POSTES PERMANENTS

N° DU POSTE	N° DE LA ROUTE	MOIS	TRAFIC MOYEN PAR PERIODE ET PAR JOUR DE SEMAINE							
			TMJ	LUN	MAR	MER	JEU	VEN	SAM	DIM
82	13	3	2477	2718	2568	2448	2285	2322	2530	2485
82	13	4	3088	3189	3121	2914	2995	2872	3223	3306
82	13	5	2354	2453	2366	2489	2343	2208	2348	2236
82	13	6	2405	2602	2430	2409	2539	2086	2386	2468
82	13	7	2953	3078	2969	2836	3118	2772	2971	2904
82	13	8	3792	4095	3940	3377	3729	3718	3841	3979
82	13	10	3289	3261	3075	3096	3334	3313	3692	3354
82	13	11	2927	3420	2778	2520	3028	2762	2882	3004
82	13	12	2778	2838	2693	2734	2897	2697	2794	2784
82	13		2831	2984	2782	2716	2862	2682	2907	2884
85	207	4	4756	4472	4548	4303	4791	4642	4914	5648
85	207	6	5166	5197	4982	5290	6118	4960	5027	4637
85	207	7	4733	4812	4609	4916	5733	4508	4532	4344
85	207	8	4942		0	4834	5427	4866	5122	4262
85	207	9	4873	4391	4894	4742	5020	5775	4567	4777
85	207	10	4378	4209	4314	4200	4504	4125	4462	4971
85	207	11	4482	4204	4484	4222	4296	4182	4656	5382
85	207	12	4265	4086	4468	4084	4373	4145	3891	4935
85	207		4723	4536	4656	4580	5048	4712	4657	4880
87	6	1	28288	28084	27986	27738	28090	28590	27828	29959
87	6	2	28644	26433	26237	26458	28857	28597	29636	34267
87	6	3	27717	27011	26976	27330	27893	28100	27526	29099
87	6	4	32039	29714	29509	28519	31238	30816	33304	39798
87	6	5	28679	28222	28575	27658	28082	28086	28599	31956
87	6	6	28541	28459	28200	27369	30560	28103	28040	29289
87	6	7	33691	33503	33089	31827	34054	33459	34144	35484
87	6	8	36736	38916	37559	32686	35923	35328	37781	40524
87	6	9	31716	31475	30599	30198	31430	31411	32404	33801
87	6	10	29966	29926	29848	28679	29283	30372	30316	33239
87	6		30666	30210	29849	28892	30618	30301	30883	33976
89	13	4	10385	10244	9502	9571	10315	9956	10929	11748
89	13	5	8487	9156	8720	8479	7892	8179	8464	8614
89	13	6	9077	9699	9012	8999	9434	8440	8952	9196
89	13	7	12131	11494	12878	13787	12489	11068	11176	12011
89	13	8	11882	11370	12737	13265	12583	9888	11093	11404
89	13		10142	10290	10293	10488	10184	9400	9896	10482
90	6	5	12300	12019	10545	12312	11854	11367	12487	14866
90	6		12300	12019	10545	12312	11854	11367	12487	14866

IV - VARIATION HEBDOMADAIRE DU TRAFIC EN 2018 DES POSTES PERMANENTS

N° DU POSTE	N° DE LA ROUTE	MOIS	TRAFIC MOYEN PAR PERIODE ET PAR JOUR DE SEMAINE							
			TMJ	LUN	MAR	MER	JEU	VEN	SAM	DIM
94	6	1	26359	25783	21768	27977	25625	25996	27534	31018
94	6	2	27823	35047	25322	25337	26418	28335	26975	27168
94	6	3	24969	23102	21426	22126	24572	28684	24295	29134
94	6	4	31790	28182	27048	28423	32094	33034	33044	37191
94	6	5	26546	25322	26187	25505	24975	26731	26503	31339
94	6	6	22879	23527	23696	25109	19095	20101	23496	25998
94	6	7	32157	31541	31001	30390	31681	32537	32957	35344
94	6	8	35987	37852	35671	30842	34283	35084	37926	42191
94	6	9	30208	29351	28188	28033	28520	30020	31065	34894
94	6	10	27327	26416	25459	25566	26536	28080	28807	31563
94	6	11	28060	20810	28753	26520	27287	29203	30151	33008
94	6		28984	28585	27217	27306	27801	29178	29803	33016
95	16	1	4805	3971	4371	4294	4944	4415	5641	6034
95	16	2	4756	4050	4150	4129	4525	4463	5691	6285
95	16	3	4572	4042	4270	4477	4346	4226	5338	5256
95	16	4	5618	5047	4860	5016	5058	4870	6540	7590
95	16	5	5156	4543	5185	4711	4629	4689	5899	6676
95	16	6	5558	4854	4945	5056	5575	4938	6651	6767
95	16	7	8463	8166	7462	7258	7674	7603	10141	10703
95	16	8	10690	10864	10273	9475	10358	9534	12441	12563
95	16	9	6557	5934	5918	5814	6033	5809	7770	7967
95	16	10	4883	4504	4193	4426	4527	4472	5914	6525
95	16	11	4961	4429	4561	4151	4564	4556	6039	6630
95	16	12	5109	4458	4321	4331	4608	4683	6054	6806
95	16		5948	5416	5390	5311	5601	5390	6967	7544
99	312	1	5258	5311	5323	6296	5030	4960	4722	4878
99	312	2	5321	5185	5221	6143	5287	4841	5107	5215
99	312	3	5057	5342	4911	5955	4883	4822	5038	4558
99	312	4	5638	5781	5179	6463	5581	5265	5466	5705
99	312	5	5810	5511	6782	5777	5476	5518	5369	6155
99	312	6	5432	5166	6019	5223	5143	5737	5301	5393
99	312	7	5504	5665	5626	6447	5453	5183	5119	5075
99	312	8	6236	6676	6286	6967	5853	5847	5857	6174
99	312	9	6162	5848	6327	5565	5779	7191	6534	5871
99	312	10	5564	5631	5280	6054	5418	5335	5841	5323
99	312	11	4956	3246	0	0	5128	4633	5025	5536
99	312	12	5365	5621	5161	6175	5246	4847	5229	5215
99	312		5578	5602	5670	6102	5373	5428	5432	5429

IV - VARIATION HEBDOMADAIRE DU TRAFIC EN 2018 DES POSTES PERMANENTS

N° DU POSTE	N° DE LA ROUTE	MOIS	TRAFIC MOYEN PAR PERIODE ET PAR JOUR DE SEMAINE							
			TMJ	LUN	MAR	MER	JEU	VEN	SAM	DIM
100	4	5	3579	3513	3558	3478	2990	3367	4107	4017
100	4	6	3901	3849	3877	3865	3884	3620	4084	4151
100	4	7	4778	4728	4645	4387	4332	4693	5103	5440
100	4	8	5504	5792	5621	4740	4935	5330	5988	6498
100	4	9	4253	4305	4157	4057	3771	3874	4770	4618
100	4	10	3493	3544	3366	3295	3264	3457	3999	3592
100	4	11	3672	3603	3565	3580	3311	3515	4266	3988
100	4	12	3909	3733	3756	3631	3499	3768	4364	4416
100	4		4148	4122	4064	3887	3771	3988	4573	4610
101	6	1	8020	8009	7819	7900	8073	7600	8177	8649
101	6	2	7673	6035	6508	6889	8313	7763	8545	8682
101	6	3	8232	7797	8394	8881	8220	8023	8107	8287
101	6	4	8130	9021	7371	7369	7662	8198	7759	9247
101	6	5	7757	7793	7564	7723	7716	7395	7915	8202
101	6	6	8201	8271	8035	8098	8425	7671	8383	8613
101	6	7	9084	8962	8949	8991	9317	8760	9184	9406
101	6	8	9083	9317	8760	9174	9406	8962	8896	8991
101	6	9	8963	8958	8590	8707	8780	8432	9574	9515
101	6	10	8503	8837	8003	8534	9081	8476	8257	8401
101	6	11	8309	8256	8044	8186	8609	7800	8501	8843
101	6		8402	8421	8122	8334	8521	8114	8465	8839
102	716	7	5856	5913	6136	5901	5927	5754	5740	5275
102	716		5856	5913	6136	5901	5927	5754	5740	5275
103	5006	6	4452	4423	4207	4435	4281	4351	4446	5189
103	5006	7	5474	5134	5146	5921	5329	5312	5554	5805
103	5006	11	4232	4239	4072	4144	4357	3895	4579	4366
103	5006		4603	4509	4374	4661	4570	4336	4778	4992
104	1	1	2644	2372	2570	2648	2778	2619	2905	2766
104	1	2	2302	2021	2260	2250	2342	2298	2575	2372
104	1	3	2322	1942	2291	2381	2374	2299	2485	2286
104	1		2412	2145	2380	2416	2459	2378	2635	2469
105	1	1	1640	1524	1544	1706	1683	1666	1785	1612
105	1	2	1632	1515	1581	1602	1685	1696	1708	1636
105	1	3	1624	1593	1601	1627	1613	1625	1630	1682
105	1	5	1505	1439	1494	1595	1514	1470	1555	1455
105	1	6	1478	1447	1526	1526	1517	1414	1497	1431
105	1	7	1632	1527	1579	1670	1684	1604	1716	1672

IV - VARIATION HEBDOMADAIRE DU TRAFIC EN 2018 DES POSTES PERMANENTS

N° DU POSTE	N° DE LA ROUTE	MOIS	TRAFIC MOYEN PAR PERIODE ET PAR JOUR DE SEMAINE							
			TMJ	LUN	MAR	MER	JEU	VEN	SAM	DIM
105	1	8	1603	1478	1547	1456	1629	1623	1812	1701
105	1	9	1744	1604	1735	1752	1730	1692	1793	1862
105	1	10	1646	1471	1598	1649	1664	1625	1770	1801
105	1	11	1502	1423	1397	1472	1511	1466	1622	1634
105	1	12	1521	1380	1452	1528	1515	1534	1547	1681
105	1		1594	1490	1552	1599	1609	1579	1671	1657
108	9	1	10223	10085	10276	10036	10634	10289	10453	9726
108	9	2	10130	10088	10498	9209	10292	9661	11145	10100
108	9	3	10014	10422	10013	10000	10736	8757	10643	9541
108	9	4	11013	11181	11620	10441	10811	10172	11791	11191
108	9	5	9215	9675	10167	9453	8915	8562	9164	7771
108	9	6	12097	12322	11704	11143	11795	11318	12699	13973
108	9	7	12284	11639	13068	12275	12354	11932	13262	11632
108	9	8	11442	15779	13872	8097	10292	10980	10511	11638
108	9	9	11294	12319	11279	10572	10812	10373	12015	11320
108	9	10	9712	10423	9717	8467	10536	9250	10519	9016
108	9	11	9966	10840	9793	9486	10314	9257	10877	9524
108	9	12	10611	10776	10226	10449	10427	9721	11401	10730
108	9		10625	11191	10930	9889	10645	9978	11252	10505
109	9	5	3748	3739	3744	3608	4140	3674	3838	3485
109	9	6	4156	4013	4002	3955	5235	3808	4125	4044
109	9	7	4626	4527	4552	4355	5512	4393	4744	4399
109	9	8	4963	5073	5335	4130	5374	4663	5060	5286
109	9	9	4530	4484	4375	4224	5158	4190	4638	4600
109	9	10	3764	3692	3582	3483	4496	3640	3967	3627
109	9	11	3899	3914	3735	3731	4604	3491	3904	3899
109	9		4271	4215	4196	3932	4975	4013	4346	4237
110	13	1	2241	2133	2213	2377	2310	2128	2366	2157
110	13	2	2308	2479	2605	2591	2270	1776	2196	2210
110	13	3	2655	2691	2622	2484	2732	2640	2695	2698
110	13	4	2853	2759	2809	2926	2717	2744	3060	2955
110	13	5	2243	2245	2279	2414	2260	2024	2302	2142
110	13	6	2073	2202	1760	2096	2239	1937	2174	2151
110	13	7	3372	3124	3347	3262	3291	3929	3516	3224
110	13	8	3325	3546	3523	2915	3286	3170	3394	3569
110	13	9	2742	2955	2618	2605	2667	2494	2918	2864
110	13	10	2953	2791	2746	2941	2870	2890	3444	3085

IV - VARIATION HEBDOMADAIRE DU TRAFIC EN 2018 DES POSTES PERMANENTS

N° DU POSTE	N° DE LA ROUTE	MOIS	TRAFIC MOYEN PAR PERIODE ET PAR JOUR DE SEMAINE							
			TMJ	LUN	MAR	MER	JEU	VEN	SAM	DIM
110	13	11	2629	2756	2483	2689	2699	2457	2691	2654
110	13		2681	2699	2632	2670	2683	2578	2794	2710
111	12	1	574	587	617	580	640	514	528	537
111	12	2	644	644	595	589	990	508	566	617
111	12	3	722	706	777	798	784	654	682	664
111	12	4	721	735	744	707	798	631	691	738
111	12	5	620	610	688	673	642	548	545	598
111	12	6	480	514	498	448	545	428	422	532
111	12	7	536	516	560	520	635	473	501	547
111	12	8	820	894	908	684	804	765	779	956
111	12	9	738	730	793	660	742	752	692	796
111	12	10	710	714	684	710	769	630	703	763
111	12	11	653	685	603	686	716	613	571	690
111	12	12	648	635	621	696	731	613	587	669
111	12		656	662	671	647	733	596	605	676
112	12	1	825	917	745	853	762	936	814	738
112	12	2	786	899	718	833	719	881	703	752
112	12	3	839	978	764	902	797	895	779	769
112	12	4	973	1129	894	995	902	998	947	918
112	12	5	987	1094	970	1074	924	1074	871	901
112	12	6	826	1020	758	894	831	791	745	770
112	12	7	799	1011	773	788	756	883	694	648
112	12	8	1562	2010	1427	1290	1318	1744	1596	1635
112	12	9	1061	1327	1000	1126	936	1039	1024	1002
112	12	10	862	1000	806	910	799	958	774	753
112	12	11	865	970	770	776	1006	806	934	791
112	12	12	852	990	750	856	858	850	842	800
112	12		947	1109	867	959	901	1000	902	884
113	702	1	981	886	1057	1042	971	924	929	1049
113	702	2	1016	970	1037	1038	991	905	1002	1172
113	702	3	1072	1108	1107	984	932	1070	1255	1035
113	702	4	1287	1320	1315	1309	1269	1171	1219	1404
113	702	5	1014	914	1102	1103	946	941	979	1085
113	702	6	992	1001	975	1045	1052	876	918	1126
113	702	7	1080	1039	1099	1067	1038	1004	1065	1218
113	702	8	2279	2516	2425	1879	2004	2120	2368	2851
113	702	9	1443	1435	1482	1503	1397	1156	1486	1594

IV - VARIATION HEBDOMADAIRE DU TRAFIC EN 2018 DES POSTES PERMANENTS

N° DU POSTE	N° DE LA ROUTE	MOIS	TRAFIC MOYEN PAR PERIODE ET PAR JOUR DE SEMAINE							
			TMJ	LUN	MAR	MER	JEU	VEN	SAM	DIM
113	702	10	1311	1223	1304	1397	1274	1226	1301	1458
113	702	11	1265	1293	1235	1277	1244	1149	1204	1485
113	702	12	1206	1201	1120	1255	1179	1128	1163	1365
113	702		1249	1231	1263	1253	1204	1153	1238	1403
115	13	4	1924	2150	1880	1825	1653	1741	2176	2446
115	13	5	1347	1546	1170	1432	1342	1344	1446	1151
115	13	6	1797	1951	1740	1817	1779	1740	1942	1591
115	13	7	2017	2213	1982	1810	1881	1998	2286	1911
115	13		1776	1968	1704	1740	1669	1715	1950	1684
116	13	1	4610	3759	4316	4131	4464	3989	4810	7209
116	13	2	4110	3172	3535	3453	4004	3551	4724	6328
116	13	3	3725	3810	3964	3658	3599	3610	3762	3726
116	13	4	4825	4690	4802	4302	4549	4486	5252	5539
116	13	5	3772	4174	4455	3316	2951	3711	3891	4057
116	13	6	3894	3723	4237	4365	4636	3207	3514	3844
116	13	7	5592	5690	5796	5022	5986	5176	5763	5459
116	13	8	6470	7173	7017	5381	6058	5845	6935	7410
116	13	9	5605	5971	5861	5334	5265	4952	5821	5902
116	13	10	6583	7035	6917	5398	6151	5982	7067	7627
116	13	11	5534	5884	5770	5388	5434	5065	5644	5692
116	13	12	6480	6870	7108	5266	5985	5838	6740	7207
116	13		5088	5186	5300	4556	4838	4580	5280	5864
117	413	4	5634	5548	5437	5237	5538	5534	6242	5874
117	413	5	4964	5226	4922	5204	4750	4813	5167	4671
117	413	6	4231	4360	3490	3988	4533	4292	4582	4270
117	413	7	5909	6196	6166	6123	4365	0	0	5857
117	413		4970	5133	4717	4931	4907	4834	5273	5009
118	9	1	2016	1670	1922	2150	2168	1960	2123	2095
118	9	2	2128	1986	2136	2213	1975	2026	2314	2245
118	9	3	2166	1876	2049	2404	2088	2044	2431	2257
118	9	4	2882	2857	2755	2764	2614	2605	3355	3163
118	9	5	2397	2388	2553	2535	2211	2282	2425	2357
118	9	6	2361	2350	2404	2674	2902	1872	2220	2266
118	9	7	2428	2492	2381	2519	2336	2348	2374	2510
118	9		2342	2261	2317	2457	2316	2149	2454	2441
119	10	1	977	920	1009	1056	1005	930	985	922
119	10	2	976	998	969	999	977	943	973	973

IV - VARIATION HEBDOMADAIRE DU TRAFIC EN 2018 DES POSTES PERMANENTS

N° DU POSTE	N° DE LA ROUTE	MOIS	TRAFIC MOYEN PAR PERIODE ET PAR JOUR DE SEMAINE							
			TMJ	LUN	MAR	MER	JEU	VEN	SAM	DIM
119	10	3	953	975	925	1024	1013	943	951	831
119	10	4	690	708	780	611	647	574	716	773
119	10	5	898	991	740	895	956	924	929	882
119	10	6	987	1020	1050	1117	1164	805	902	919
119	10	7	1028	1035	1022	1099	1072	993	1019	971
119	10		930	943	925	972	977	873	925	894
122	14	1	701	681	682	686	719	649	700	808
122	14	2	745	707	725	715	745	688	741	892
122	14	3	544	553	538	510	575	413	483	779
122	14	4	674	552	535	601	727	701	845	771
122	14		665	622	632	636	683	601	680	810
123	12	1	1081	1083	1112	1108	1225	981	1086	960
123	12	2	1067	1056	1080	1131	1245	993	1007	958
123	12	3	1042	1057	1073	1055	1201	958	1004	939
123	12	4	1180	1180	1197	1188	1268	1110	1267	1075
123	12	5	922	933	921	1016	1009	856	883	791
123	12	6	838	864	843	882	1039	760	789	723
123	12	7	880	888	910	939	1046	837	841	731
123	12	8	1107	1079	1291	1392	929	988	926	1153
123	12	9	1087	987	894	1148	1069	1276	1371	922
123	12	10	1002	1114	1057	892	729	991	984	974
123	12	11	1074	1148	1021	1276	1371	922	940	948
123	12		1019	1670	1657	1796	1885	1580	1653	1484
124	109	1	244	246	248	237	252	239	253	234
124	109	2	226	253	241	221	223	194	228	228
124	109	3	239	237	206	243	245	260	245	229
124	109	4	263	261	289	233	251	243	260	299
124	109	5	200	184	204	243	203	207	169	186
124	109	6	185	177	202	213	198	164	170	181
124	109	7	202	201	214	229	227	194	184	170
124	109	8	307	381	386	264	269	272	289	317
124	109		237	250	250	238	236	224	228	232
126	304	1	1953	1919	1935	1962	2656	1738	1815	1648
126	304	2	2098	2406	1745	1836	2354	2056	1946	2235
126	304	3	2165	2057	1947	2220	3018	1846	1978	2075
126	304	4	2330	2143	2114	2275	3072	2045	2089	2517
126	304	5	2028	2182	2073	2339	2501	1494	1766	1960

IV - VARIATION HEBDOMADAIRE DU TRAFIC EN 2018 DES POSTES PERMANENTS

N° DU POSTE	N° DE LA ROUTE	MOIS	TRAFIC MOYEN PAR PERIODE ET PAR JOUR DE SEMAINE							
			TMJ	LUN	MAR	MER	JEU	VEN	SAM	DIM
126	304	6	2204	2056	2838	1920	1931	2379	2267	1993
126	304	7	2787	2674	2491	2679	3639	2408	2455	3108
126	304	8	2872	3699	3451	991	2449	3131	3228	3553
126	304	9	2240	2069	1481	2652	3474	2236	2101	2005
126	304	10	2091	2080	2013	2340	3010	1746	1764	1688
126	304	11	2197	3184	1838	1855	1752	2193	2120	2466
126	304	12	2263	2151	2102	2320	3508	1981	2010	1876
126	304		2254	2421	2112	2095	2688	2089	2096	2262
127	13	4	8339	8692	7839	6951	7672	8289	9552	9295
127	13	5	7424	7761	7307	7784	7082	7150	7944	6968
127	13	6	7696	7989	7578	7762	7964	7159	8094	7360
127	13	7	8202	8716	8587	8731	5221	0	0	8263
127	13		7819	8191	7617	7607	7449	7504	8496	7904
128	1714	1	9253	9349	9501	9444	9450	9156	9738	8005
128	1714	2	9437	9262	9274	9048	9774	9432	10145	9121
128	1714	3	8983	9561	8779	8702	8596	8819	9215	9290
128	1714	4	9406	9308	9483	10400	10505	10067	8892	7729
128	1714	5	10003	10884	9933	10281	9906	9895	10453	8638
128	1714	6	9687	10537	9846	9791	10279	9154	9750	8572
128	1714	7	10794	11172	11153	10771	11191	10529	11200	9645
128	1714	8	11803	13318	12124	10275	11662	11560	12407	11751
128	1714	9	10157	11214	10177	9997	9860	9512	10674	9658
128	1714	10	9237	10263	9561	9374	9335	8845	7988	8920
128	1714	11	10480	11376	9917	10356	10862	10402	10862	9512
128	1714	12	10739	10958	10435	10528	10876	10561	11349	10353
128	1714		10007	10577	10027	9906	10196	9840	10225	9272
129	8	1	2819	2717	2740	2801	2882	2671	2997	2971
129	8	2	2874	2595	2701	2568	2944	2712	3202	3398
129	8	3	2811	2535	2667	2574	2866	2569	3620	2693
129	8	4	3117	2916	3070	2728	2908	2940	3534	3643
129	8	5	2534	2496	2693	2522	2465	2466	2647	2434
129	8	6	3433	3464	3235	3424	3403	3665	3310	3526
129	8	7	3837	4027	3816	3530	3787	3559	3912	4053
129	8	8	4210	4570	4519	3535	4032	4011	4614	4453
129	8	9	3357	3341	3528	3285	3405	3091	3579	3261
129	8	10	2815	2797	2838	2636	3019	2572	2974	2914
129	8	11	2898	2998	2932	2919	2859	2595	3047	3021

IV - VARIATION HEBDOMADAIRE DU TRAFIC EN 2018 DES POSTES PERMANENTS

N° DU POSTE	N° DE LA ROUTE	MOIS	TRAFIC MOYEN PAR PERIODE ET PAR JOUR DE SEMAINE							
			TMJ	LUN	MAR	MER	JEU	VEN	SAM	DIM
129	8	12	2893	2751	2931	2791	2969	2720	3037	3002
129	8		3113	3068	3118	2928	3109	2954	3350	3267
131	5055	5	13749	12625	12966	13159	13898	14805	13936	14932
131	5055	6	12635	11876	12110	12433	13460	12670	13035	12891
131	5055	7	14641	14082	14302	14262	14470	15480	15577	14562
131	5055	8	15475	16077	15464	13718	15038	15506	16646	16422
131	5055	9	12008	12357	12274	11284	11498	11819	12814	12058
131	5055	10	11784	11830	12122	12034	11079	11293	11604	12576
131	5055	11	12095	11826	12818	12102	12402	12560	11290	11510
131	5055		13252	13109	13224	12717	13118	13380	13670	13574
133	2	11	4154	4429	4003	4400	4826	3708	4080	3652
133	2	12	4735	5063	4906	5124	4928	4356	4523	4321
133	2		4490	4825	4519	4813	4880	4032	4357	4070
134	301	7	1172	1205	1206	1140	1334	1161	1148	1026
134	301	8	1415	1445	1398	1289	1524	1381	1465	1417
134	301	9	1098	1167	1060	1177	1320	1124	1049	859
134	301	12	1073	1207	1256	1154	1280	1072	1093	706
134	301		1211	1252	1206	1198	1380	1221	1192	1032
135	19	1	2303	2268	2309	2305	2453	2217	2578	1995
135	19	2	2208	2156	2110	2126	2395	1971	2558	2050
135	19	3	2341	2337	2207	2367	2478	2258	2710	1887
135	19	4	2381	2324	2318	2290	2494	2297	2854	2158
135	19	6	2082	2124	2027	2168	2354	1924	2188	1798
135	19		2272	2253	2205	2250	2436	2159	2600	1999
137	7	1	19295	19334	19215	19730	20040	18241	19370	19136
137	7	2	19013	18696	18712	18938	19863	19228	19732	18053
137	7	3	18281	19477	18541	18630	16800	19282	18962	16957
137	7	4	19653	20095	20408	18583	19728	19492	19690	19573
137	7	5	20014	19849	20055	19935	20462	20782	18924	20093
137	7	6	20580	19454	20659	20411	20620	20500	21043	21374
137	7	7	20951	21653	20784	20873	21237	21313	21536	19209
137	7	8	21058	22289	21582	19932	19974	21688	21804	20530
137	7	10	19975	19891	20426	20746	18893	20052	19807	20009
137	7	11	20023	20358	20677	18841	19996	19739	20034	20579
137	7	12	20352	20425	21059	20839	21167	19270	20308	19578
137	7		20088	20286	20298	19876	20083	20072	20226	19772
138	8	1	12722	13061	12037	14953	11998	11927	12753	11885

IV - VARIATION HEBDOMADAIRE DU TRAFIC EN 2018 DES POSTES PERMANENTS

N° DU POSTE	N° DE LA ROUTE	MOIS	TRAFIC MOYEN PAR PERIODE ET PAR JOUR DE SEMAINE							
			TMJ	LUN	MAR	MER	JEU	VEN	SAM	DIM
138	8	2	12560	12784	12142	14150	12362	11901	12805	11778
138	8	3	12660	13317	12530	14797	12062	11987	12656	11549
138	8	4	14089	14578	13736	15673	13448	12960	14726	13151
138	8	5	13532	15249	12922	12808	13843	12367	14083	13636
138	8	6	14100	13706	12791	14475	13615	15771	14878	12853
138	8	7	14592	14922	14503	15810	14626	14597	14672	13279
138	8	8	15509	16892	16362	15491	14551	14575	15737	15434
138	8	10	13855	13718	12968	14028	12690	14368	13517	15890
138	8	11	14666	13664	14346	13371	14899	15172	16448	14483
138	8	12	14161	13407	14404	13245	14385	13659	16106	13734
138	8		13887	14151	13507	14376	13543	13690	14426	13509
139	9	1	3860	4132	3955	3602	3751	3775	3970	3888
139	9	2	3640	3579	3216	3405	3296	3856	3925	4205
139	9	3	4432	4591	4496	4776	4272	4168	4451	4368
139	9	4	5174	5140	4863	5118	5041	4890	5449	5613
139	9	5	4281	4373	4416	4513	4103	4176	4178	4173
139	9	6	4159	4261	4231	4631	4630	3579	3767	4261
139	9	7	4375	4483	4148	4450	4415	4288	4430	4403
139	9		4279	4393	4194	4329	4201	4082	4292	4457
140	313	1	10302	10173	10420	10836	10131	10359	10207	9858
140	313	2	10818	10416	10402	10789	10534	10265	11397	11921
140	313	3	9300	6290	0	0	9396	9892	9298	9868
140	313	4	11452	11639	10715	11365	10921	10672	11205	13615
140	313	6	10396	10661	10477	10820	10397	10405	10186	9895
140	313	7	11921	11998	12125	12566	12055	11741	12002	11095
140	313	8	11570	12002	11760	11306	11480	11399	12058	11115
140	313	9	11274	11389	10992	11860	11282	11177	11362	10919
140	313	10	11348	11473	11055	11518	11200	11296	11895	10999
140	313	11	10853	11113	10286	11234	10723	10813	11170	10679
140	313	12	11608	11391	11275	11804	11224	11180	11792	12403
140	313		11137	11189	10986	11417	10929	10927	11294	11209
141	6	1	2498	2512	2636	2649	2380	2316	2775	2129
141	6	2	2533	2553	2657	2617	2404	2381	2824	2248
141	6	3	2553	2566	2680	2481	2628	2425	2878	2187
141	6	9	2799	3055	3211	2284	2683	2607	3048	2421
141	6		2550	2597	2703	2611	2467	2392	2843	2213
142	16	1	5027	4677	4834	5603	4899	4725	5039	5398

IV - VARIATION HEBDOMADAIRE DU TRAFIC EN 2018 DES POSTES PERMANENTS

N° DU POSTE	N° DE LA ROUTE	MOIS	TRAFIC MOYEN PAR PERIODE ET PAR JOUR DE SEMAINE							
			TMJ	LUN	MAR	MER	JEU	VEN	SAM	DIM
142	16	2	4576	4582	3377	4094	4243	4577	5096	6066
142	16	3	5225	4905	4877	5783	4865	4910	5423	5927
142	16	4	5906	5320	5559	5899	5220	5490	6101	7480
142	16	5	6139	5617	5484	6356	5710	5811	6568	7621
142	16		5302	4970	4776	5457	4905	5018	5537	6432
144	16	1	2424	2427	2402	2345	2649	2351	2463	2357
144	16	2	2402	2341	2296	2349	2495	2231	2557	2547
144	16	3	2306	2349	2267	2178	2278	2275	2404	2376
144	16	4	2729	2741	2808	2436	2649	2599	2866	3018
144	16	5	2539	2542	2550	2501	2539	2399	2643	2602
144	16	6	2638	2580	2561	2548	2854	2413	2841	2675
144	16	7	4887	4805	4839	4417	4905	4400	5444	5324
144	16	8	7283	7468	7252	6364	6884	6688	8259	8544
144	16	10	3053	3546	3116	2969	2700	3009	2692	3347
144	16	11	2258	2189	2262	2219	2214	2064	2330	2583
144	16	12	2286	2179	2182	2215	2357	2154	2352	2507
144	16		3237	3252	3160	3041	3224	3051	3409	3530
145	8	1	4178	4061	4051	4095	4731	3772	4067	4591
145	8	2	3460	2929	3063	3282	4074	3509	3615	3746
145	8	3	3387	3242	3338	3269	3739	3348	3371	3328
145	8	4	3743	3421	3285	3564	4255	3626	3685	4298
145	8	5	1730	1592	1689	1706	2125	1708	1603	1603
145	8	6	3480	3240	3611	3696	4454	3064	3141	3343
145	8	7	4415	4057	4522	4339	5126	4245	4281	4401
145	8	8	5485	5906	5502	4852	5722	4732	5831	6134
145	8	9	4516	4597	4495	4453	4973	4224	4438	4460
145	8	10	3801	3771	3692	3705	4181	3634	3778	3906
145	8	11	3832	3811	3544	3836	4278	3586	3805	3911
145	8	12	3275	3229	2966	3223	3739	2991	3300	3442
145	8		3764	3646	3618	3643	4240	3545	3724	3929
146	16	12	6680	6513	7035	6178	6317	6313	7670	6739
146	16		6680	6513	7035	6178	6317	6313	7670	6739
148	1	1	2209	2830	1920	2007	2007	2088	2278	2317
148	1	2	2021	2071	2112	2610	1828	1810	1805	1882
148	1	3	1699	516	0	0	848	1951	1620	2091
148	1	4	2176	1894	1981	1979	2057	2242	2282	2779
148	1	5	2104	2753	1812	1894	1889	1972	2174	2220

IV - VARIATION HEBDOMADAIRE DU TRAFIC EN 2018 DES POSTES PERMANENTS

N° DU POSTE	N° DE LA ROUTE	MOIS	TRAFIC MOYEN PAR PERIODE ET PAR JOUR DE SEMAINE							
			TMJ	LUN	MAR	MER	JEU	VEN	SAM	DIM
148	1	6	2138	1918	2003	2210	2256	2800	1840	1922
148	1	7	2119	2140	1974	1916	1950	2242	2173	2476
148	1	8	2430	2506	2550	3131	2110	2203	2200	2294
148	1	9	2138	1918	2003	2210	2256	2800	1840	1922
148	1	10	1811	1743	1703	1698	1769	1892	1804	2150
148	1	11	1975	1787	1922	1741	1826	2039	1988	2397
148	1	12	1925	1710	1794	1992	2036	2566	1645	1716
148	1		2099	2130	1983	2144	2000	2251	2002	2182
149	1	1	6795	6879	6945	7288	6987	7125	6648	5507
149	1	2	6840	7183	7065	7126	7255	7140	6588	5526
149	1	3	7035	7353	7123	7344	7256	7238	6856	6013
149	1	4	6950	7244	7074	7309	7304	7185	6712	5995
149	1	5	6920	7357	7025	7446	7274	7018	6468	5610
149	1	6	6547	7058	6975	7038	6867	6641	6062	5287
149	1	7	7133	7135	7453	7571	7594	7486	6907	5989
149	1	8	5708	5739	5385	5734	6085	6069	5790	4966
149	1	9	6758	7018	6846	7134	7346	7209	6473	5631
149	1	10	7362	7425	7533	7825	7763	7665	7032	6116
149	1	11	6836	7447	6435	6910	7158	7130	6871	5757
149	1	12	7204	7452	7471	7586	7487	7626	7062	6016
149	1		6841	7118	6966	7184	7178	7100	6621	5717
151	2022	1	1161	1123	1272	1184	1080	1082	1185	1185
151	2022	2	1293	1328	1307	1279	1393	1301	1239	1211
151	2022	3	1799	1703	1718	1717	1821	1807	1764	2074
151	2022	5	1268	1303	1237	1404	1278	1190	1144	1276
151	2022	6	1813	1678	1671	1727	2055	1739	1821	2014
151	2022	7	2625	2461	2493	2504	2621	2649	2732	2843
151	2022	12	2045	1848	1815	1975	2098	2028	2137	2273
151	2022		1694	1616	1608	1630	1732	1671	1710	1872
152	16	8	6241	6576	6541	5179	5844	5926	6985	7083
152	16	9	2806	2788	2947	2517	2493	2342	3196	3172
152	16	10	1900	1870	2181	1762	1905	1670	1945	2006
152	16	11	1725	1686	2033	1637	1937	1503	1726	1653
152	16	12	1744	1696	2092	1674	1905	727	1855	1666
152	16		3660	3745	3853	3183	3420	3326	3966	4141
155	1	7	5170	5457	4672	4965	4765	5236	4986	5824
155	1	8	5566	5142	0	5275	5358	5403	5656	6403

IV - VARIATION HEBDOMADAIRE DU TRAFIC EN 2018 DES POSTES PERMANENTS

N° DU POSTE	N° DE LA ROUTE	MOIS	TRAFIC MOYEN PAR PERIODE ET PAR JOUR DE SEMAINE							
			TMJ	LUN	MAR	MER	JEU	VEN	SAM	DIM
155	1	9	4114		0	4773	4018	4032	4071	4035
155	1	10	3968	4132	3677	4076	4019	3901	3953	4017
155	1		4498	4627	4036	4517	4366	4445	4508	4877
156	503	1	10364	10439	10880	11120	10689	10364	10398	8323
156	503	2	9785	9680	9612	10533	10332	9820	9804	8731
156	503	3	9666	10011	9678	10492	10347	9571	9706	7694
156	503	4	10708	11240	11149	11364	11772	11068	9171	9314
156	503	5	10557	10994	10808	11740	10700	10289	10658	8493
156	503	6	9250	10195	9788	10554	10842	8826	7623	7445
156	503		10096	10411	10355	11014	10711	9979	9724	8382
158	10	1	5420	5034	4906	6028	5342	5224	5350	5816
158	10	2	5515	5107	5703	6120	5422	5298	5443	5363
158	10	3	5324	5051	5631	6051	5314	4908	5107	5369
158	10	4	5845	5604	5949	6661	5791	5181	5815	5950
158	10	5	5902	5266	5600	6161	5338	5580	7023	6496
158	10	6	5478	5490	5703	6429	5880	4578	5218	5339
158	10	7	5979	6655	5895	5761	5901	6417	5548	5409
158	10	8	6276	5731	7170	6847	6043	6145	6088	6221
158	10	9	6552	6490	6006	7462	7137	6311	6421	6357
158	10		5753	5571	5751	6321	5703	5342	5770	5831
159	8	1	8665	8886	8667	8821	8634	9626	8256	7857
159	8	2	8480	8480	8020	8291	8710	9141	8621	8097
159	8	3	7460	8476	8083	7063	6815	7328	7014	7459
159	8	4	10525	10873	10060	9783	10440	11104	10680	10624
159	8	5	8826	9486	8929	9219	8517	9619	8207	7759
159	8	6	7983	8848	7759	8196	8877	8380	7590	6371
159	8	7	9684	10776	9799	10118	10154	10389	8759	7914
159	8	8	11746	13244	9986	11996	12142	12323	11596	10625
159	8	9	9056	9978	9042	9117	9202	9810	8733	7886
159	8	10	7858	8713	7598	7318	7554	9004	7887	6919
159	8	11	7263	8173	6475	7104	7197	7676	8212	6003
159	8	12	7371	8116	6676	7163	7290	8047	8132	6119
159	8		8841	9568	8521	8824	8894	9490	8663	7929
160	15	1	1167	1164	1287	1207	1170	1104	1076	1120
160	15	2	1130	1243	1196	1152	1142	1011	1051	1115
160	15	3	1137	1205	1201	1160	1150	1096	1073	1101
160	15	4	1239	1270	1307	1207	1222	1158	1216	1278

IV - VARIATION HEBDOMADAIRE DU TRAFIC EN 2018 DES POSTES PERMANENTS

N° DU POSTE	N° DE LA ROUTE	MOIS	TRAFIC MOYEN PAR PERIODE ET PAR JOUR DE SEMAINE							
			TMJ	LUN	MAR	MER	JEU	VEN	SAM	DIM
160	15	5	940	927	983	1029	1013	953	780	847
160	15	6	1039	1152	1145	1079	1111	905	942	1018
160	15	7	1245	1275	1343	1253	1389	1200	1122	1166
160	15	8	1482	1513	1493	1421	1402	1519	1471	1573
160	15	9	1440	1525	1408	1339	1455	1347	1458	1498
160	15	10	1260	1336	1327	1261	1237	1171	1221	1208
160	15	11	1255	1397	1241	1284	1267	1152	1187	1277
160	15		1194	1815	1800	1747	1765	1632	1627	1706
161	15	1	3757	3718	4851	3732	3643	3313	3340	3061
161	15	2	3586	3655	4716	3538	3313	3318	3296	3040
161	15	3	3440	3490	4585	3347	3315	3185	3319	2962
161	15	4	3685	3573	4852	3672	3708	3511	2744	3229
161	15	5	3901	3397	3758	3758	3761	3820	4135	4760
161	15	6	3581	3562	4312	3571	3670	3340	3295	3450
161	15	7	4234	4274	5353	3997	4123	3920	4021	3763
161	15	8	5308	5629	6578	4740	5085	5048	5121	5214
161	15	9	4183	4299	5144	4174	4114	3837	4104	3740
161	15	10	3931	3910	4933	3825	3881	3623	3800	3330
161	15	11	5344	5547	6008	5472	5220	5008	5362	5154
161	15		4118	4107	4997	3986	4051	3861	3947	3858
163	13	1	14783	14471	13687	14269	16633	15060	15559	14053
163	13	2	15315	15923	14379	14812	14920	14737	17021	15415
163	13	3	14559	16054	13568	15021	13922	13922	15563	14256
163	13	4	13436	13711	12436	11552	12433	14275	14677	14605
163	13	5	14240	15496	14419	14655	14210	14276	13773	12710
163	13	6	15017	16804	15319	14631	15734	13786	14627	14615
163	13	7	17961	18445	18136	17729	17423	17468	18398	17964
163	13	8	21098	23817	22129	19046	19765	19730	22539	21845
163	13	9	17745	18308	18272	17192	17350	17159	17904	17944
163	13	10	16506	18160	16318	15532	16209	16426	16610	16186
163	13	11	15949	17176	15415	15049	15332	15990	17199	15624
163	13	12	15646	15174	14777	14795	15383	15783	16457	16784
163	13		16080	16950	15829	15404	15815	15765	16682	16136
164	9	4	9903	9856	9510	8650	8902	9931	10626	10971
164	9	5	8656	8868	9722	8570	8135	8132	8761	8288
164	9	6	8712	9273	9502	8890	9099	7915	8351	8234
164	9	7	9381	9521	10154	9122	9317	8761	9602	9048

IV - VARIATION HEBDOMADAIRE DU TRAFIC EN 2018 DES POSTES PERMANENTS

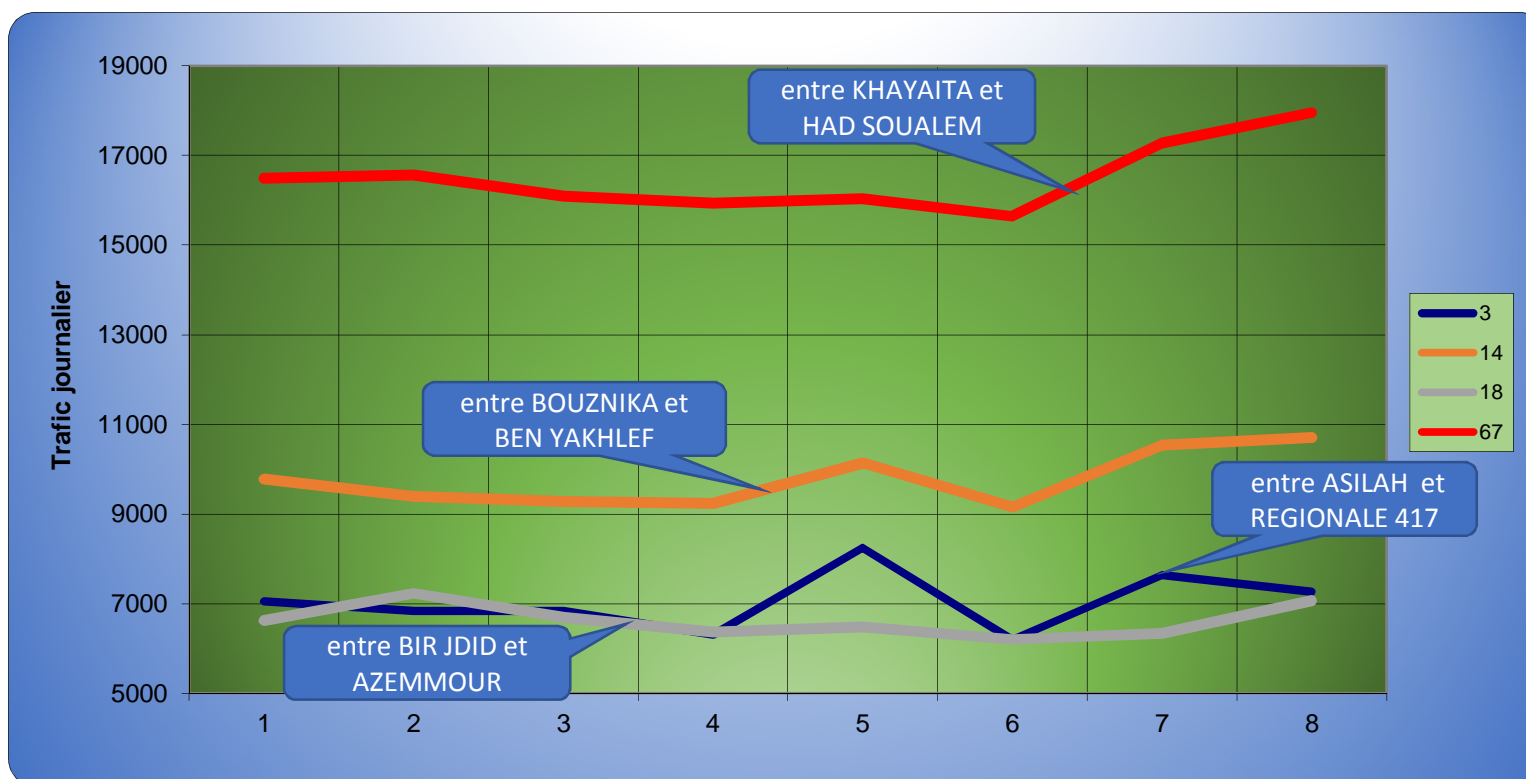
N° DU POSTE	N° DE LA ROUTE	MOIS	TRAFIC MOYEN PAR PERIODE ET PAR JOUR DE SEMAINE							
			TMJ	LUN	MAR	MER	JEU	VEN	SAM	DIM
164	9	8	11151	12755	12595	9571	10185	10250	11522	12046
164	9	9	9991	10613	10552	9712	9446	8856	10286	10315
164	9	10	9266	9435	9871	9090	8922	8668	9354	9374
164	9	11	9215	9751	9731	9015	8926	8337	9576	9460
164	9	12	9130	9111	9651	8931	8791	8535	9369	9400
164	9		9470	9867	10159	9085	9090	8779	9662	9640
165	1	4	21581	20882	20815	19967	20406	20777	22404	24795
165	1	5	18976	19312	18873	18912	17948	18135	19578	20369
165	1	6	19457	19901	19326	19258	20384	17733	19674	20284
165	1	7	23141	22998	22732	22322	22415	21533	23979	25545
165	1	8	26869	28563	27310	23168	25139	25017	28470	32241
165	1	9	22426	22682	21921	21417	21244	20182	23799	24802
165	1	10	20060	19999	19580	19380	19376	18627	20954	22812
165	1	11	20358	21087	19408	19894	19698	19424	21212	22184
165	1	12	20667	20490	19879	19476	19789	19637	21666	22958
165	1		21511	21721	21046	20438	20736	20157	22361	24032
166	413	5	4610	4747	4825	4730	4162	4411	4992	4420
166	413	6	5490	5791	5514	5512	5752	5088	5742	5064
166	413	7	6498	6599	6350	6559	6078	6419	7126	6393
166	413	8	7815	8875	7883	6691	6739	7490	9014	8648
166	413	9	5739	6153	5494	5625	5215	5301	6508	5697
166	413	10	4710	5048	4609	4688	4454	4539	5257	4326
166	413	11	4622	4914	4293	4667	4381	4439	5188	4582
166	413	12	4851	5007	4720	4641	4544	4690	5346	4848
166	413		5563	5862	5462	5407	5189	5357	6144	5510
167	1	5	6344	6480	6898	6634	5750	5885	6202	6705
167	1	6	6901	6879	7437	6910	6968	6439	6589	7272
167	1	7	8051	7896	8594	7885	7606	7536	8057	8558
167	1	8	8609	9100	9623	7645	7887	8185	8700	9654
167	1	9	7642	7846	7897	7534	7008	7214	7597	8259
167	1	10	6041	5815	6130	5995	5750	5848	6143	6649
167	1	11	6238	6603	6082	6591	5655	5629	6425	6980
167	1	12	6457	5883	6800	6330	6151	5977	6462	7479
167	1		7061	7033	7444	6938	6607	6624	7034	7759
168	2	5	3988	4743	4000	4323	3973	3650	3966	3181
168	2	6	3907	4519	3856	4082	4025	3780	3906	3214
168	2	7	5323	5885	5391	5252	5332	5396	5517	4532

IV - VARIATION HEBDOMADAIRE DU TRAFIC EN 2018 DES POSTES PERMANENTS

N° DU POSTE	N° DE LA ROUTE	MOIS	TRAFIC MOYEN PAR PERIODE ET PAR JOUR DE SEMAINE							
			TMJ	LUN	MAR	MER	JEU	VEN	SAM	DIM
168	2	8	7496	8399	7955	7282	7010	7116	8004	6976
168	2	9	4964	5809	4978	5277	5077	4593	4944	4254
168	2	10	4188	4707	4112	4380	4198	4048	4309	3402
168	2	11	4034	4590	3894	4514	4032	3721	4067	3496
168	2	12	4171	4800	4134	4434	4156	3922	4163	3580
168	2		4759	5390	4765	4976	4749	4573	4798	4065
169	9	5	6163	6985	6061	6207	6024	5947	6708	5341
169	9	6	6988	7342	7198	7063	7037	6690	7177	6430
169	9	7	6809	6546	7085	6841	6685	6715	6434	7299
169	9	8	9788	10946	10264	8483	9127	9393	10687	10193
169	9	9	9179	9591	9216	9012	9054	8674	9815	8824
169	9	10	7755	7935	7593	7486	8044	7546	8461	7280
169	9	11	6810	6862	6419	6851	7107	6462	7372	6611
169	9	12	6633	6762	6703	6546	6629	6204	7293	6204
169	9		7648	7880	7700	7421	7594	7352	8124	7470
170	2	5	23776	24934	24054	22662	27382	23474	22436	19540
170	2	6	24522	25390	25087	25537	25480	24613	24867	20573
170	2	7	33798	35392	32724	32943	33684	32363	35002	34240
170	2	8	36710	39590	35669	33847	36044	35874	39256	37785
170	2	9	30230	31117	29832	30652	30124	29620	30912	29389
170	2	10	26870	27962	26324	27106	27491	27420	26643	24946
170	2	11	25779	24548	24664	25649	27077	26967	27482	23444
170	2	12	27662	27814	28042	28032	28673	28224	28130	25185
170	2		29211	30105	28789	28989	29790	29102	29860	27831
171	1	8	15699	17898	16848	10686	15602	14708	16903	17775
171	1	9	11643	12077	11716	11219	11061	10399	12486	12193
171	1	10	9787	9679	9782	9653	9570	9097	10351	10413
171	1	11	9180	9259	9177	9187	9093	8796	9378	9538
171	1	12	9562	9219	9454	9318	9442	9166	10164	9967
171	1		10987	11192	11080	10061	10820	10443	11637	11620

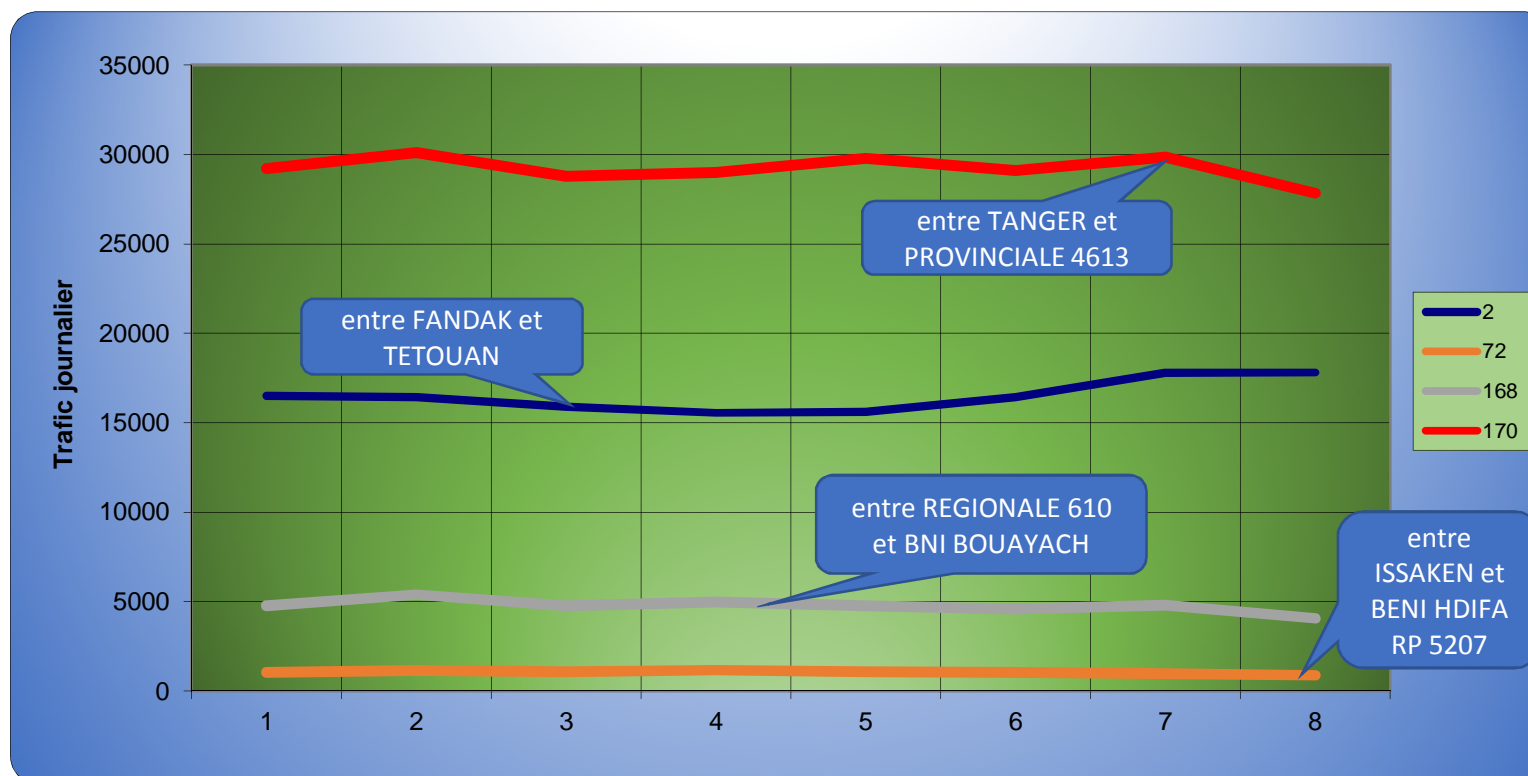
VARIATION HEBDOMADAIRE DU TRAFIC EN 2018

- Postes N° :
- Poste N° 3 sur la RN 1 entre ASILAH et REGIONALE 417
 - Poste N° 14 sur la RN 1 entre BOUZNIKA et BEN YAKHLEF
 - Poste N° 18 sur la RN 1 entre BIR JDID et AZEMMOUR
 - Poste N° 67 sur la RN 1 entre KHAYAITA et HAD SOUALEM



VARIATION HEBDOMADAIRE DU TRAFIC EN 2018

- Postes N° :
- Poste N° 2 sur la RN 2 entre FANDAK et TETOUAN
 - Poste N° 72 sur la RN 2 entre ISSAKEN et BENI HDIFA RP 5207
 - Poste N° 168 sur la RN 2 entre REGIONALE 610 et BNI BOUAYACH
 - Poste N° 170 sur la RN 2 entre TANGER et PROVINCIALE 4613



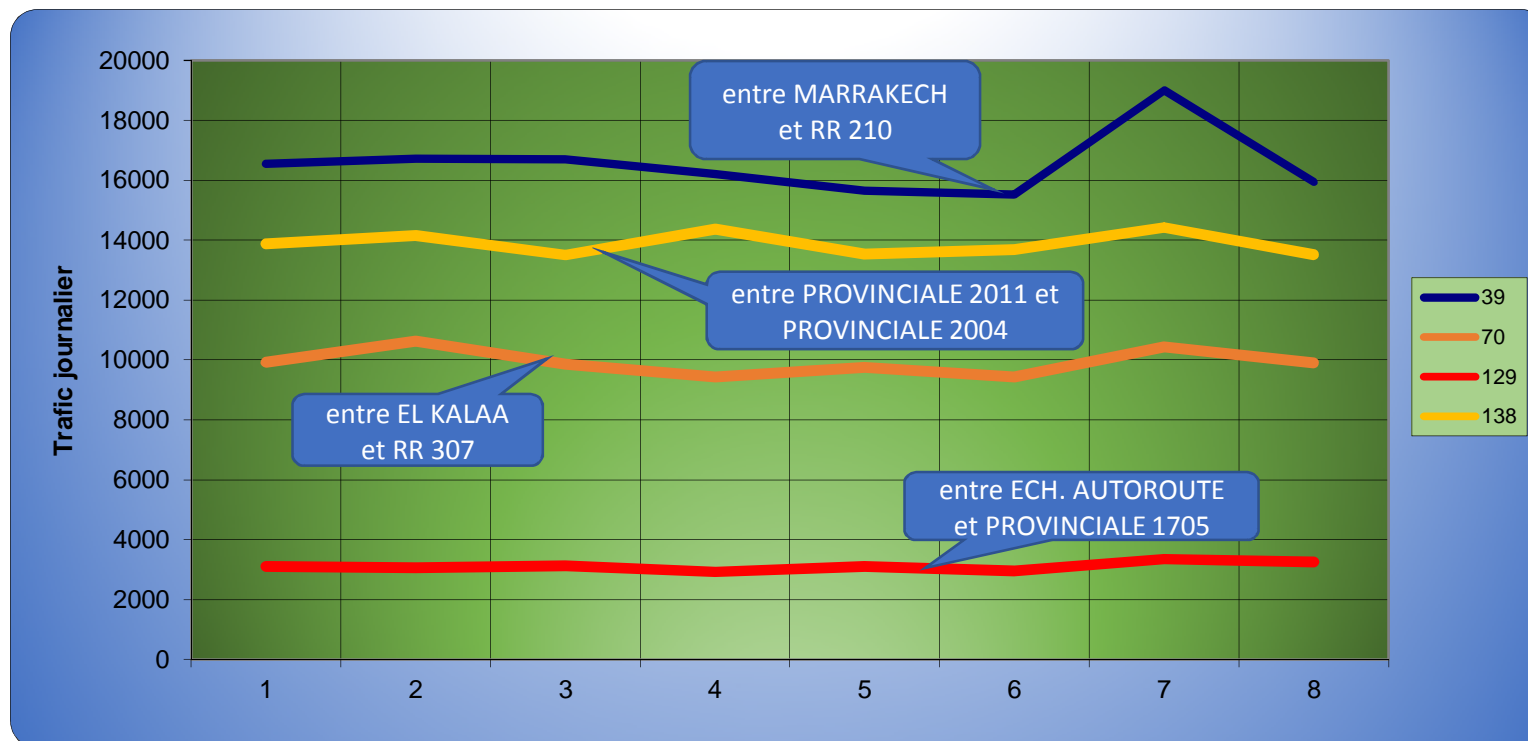
VARIATION HEBDOMADAIRE DU TRAFIC EN 2018

- Postes N° :
- Poste N° 11 sur la RN 6 entre TIFLET et KHEMISSET
 - Poste N° 26 sur la RN 6 entre RP 5013 et NATIONALE 4
 - Poste N° 52 sur la RN 6 entre ECH VOIE CONTOUR et RR 405
 - Poste N° 68 sur la RN 6 entre ALLAL BAHRAOUI et TIFLET



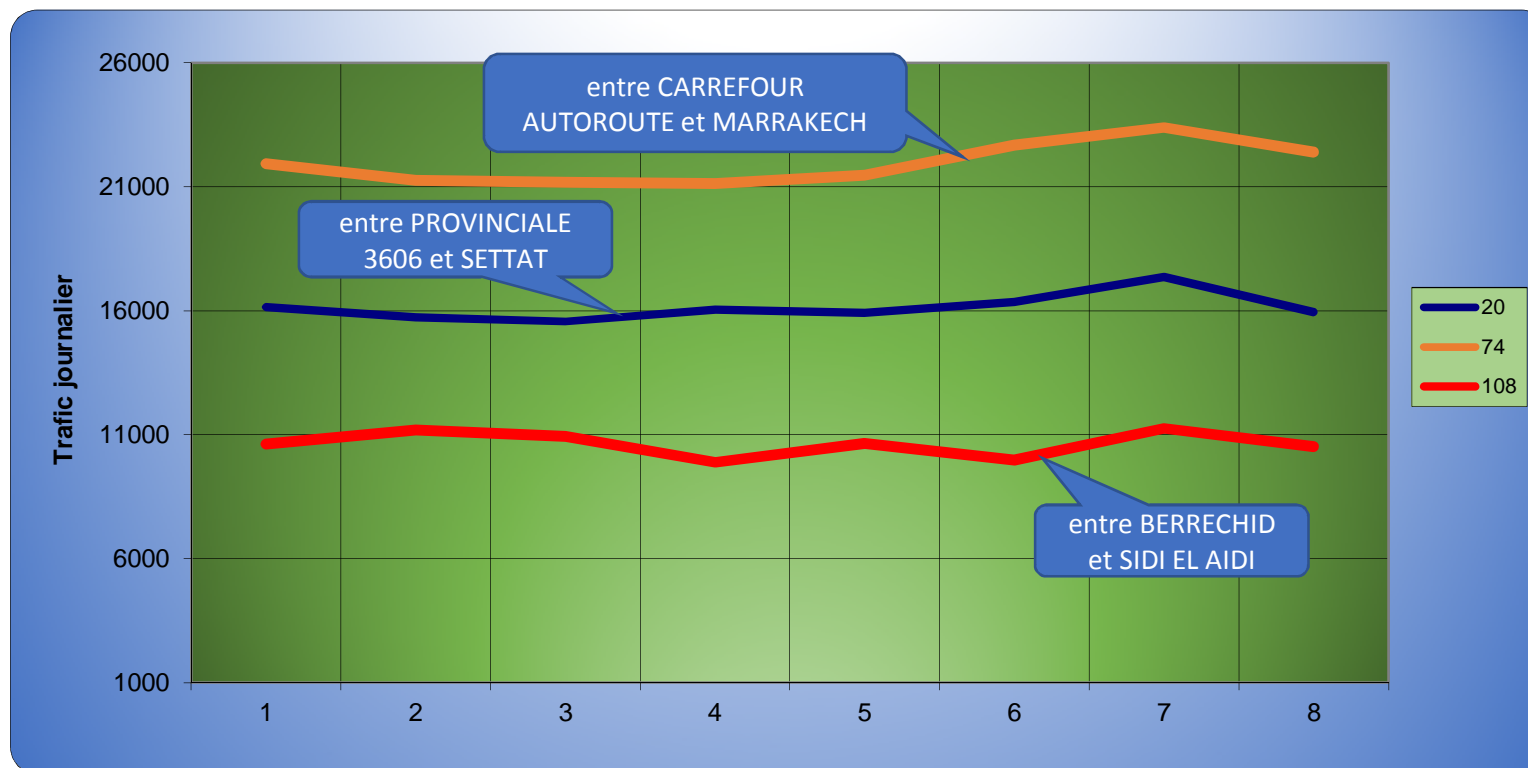
VARIATION HEBDOMADAIRE DU TRAFIC EN 2018

- Postes N° :
- Poste N° 39 sur la RN 8 entre MARRAKECH et RR 210
 - Poste N° 70 sur la RN 8 entre EL KALAA et RR 307
 - Poste N° 129 sur la RN 8 entre ECH. AUTOROUTE et PROVINCIALE 1705
 - Poste N° 138 sur la RN 8 entre PROVINCIALE 2011 et PROVINCIALE 2004



VARIATION HEBDOMADAIRE DU TRAFIC EN 2018

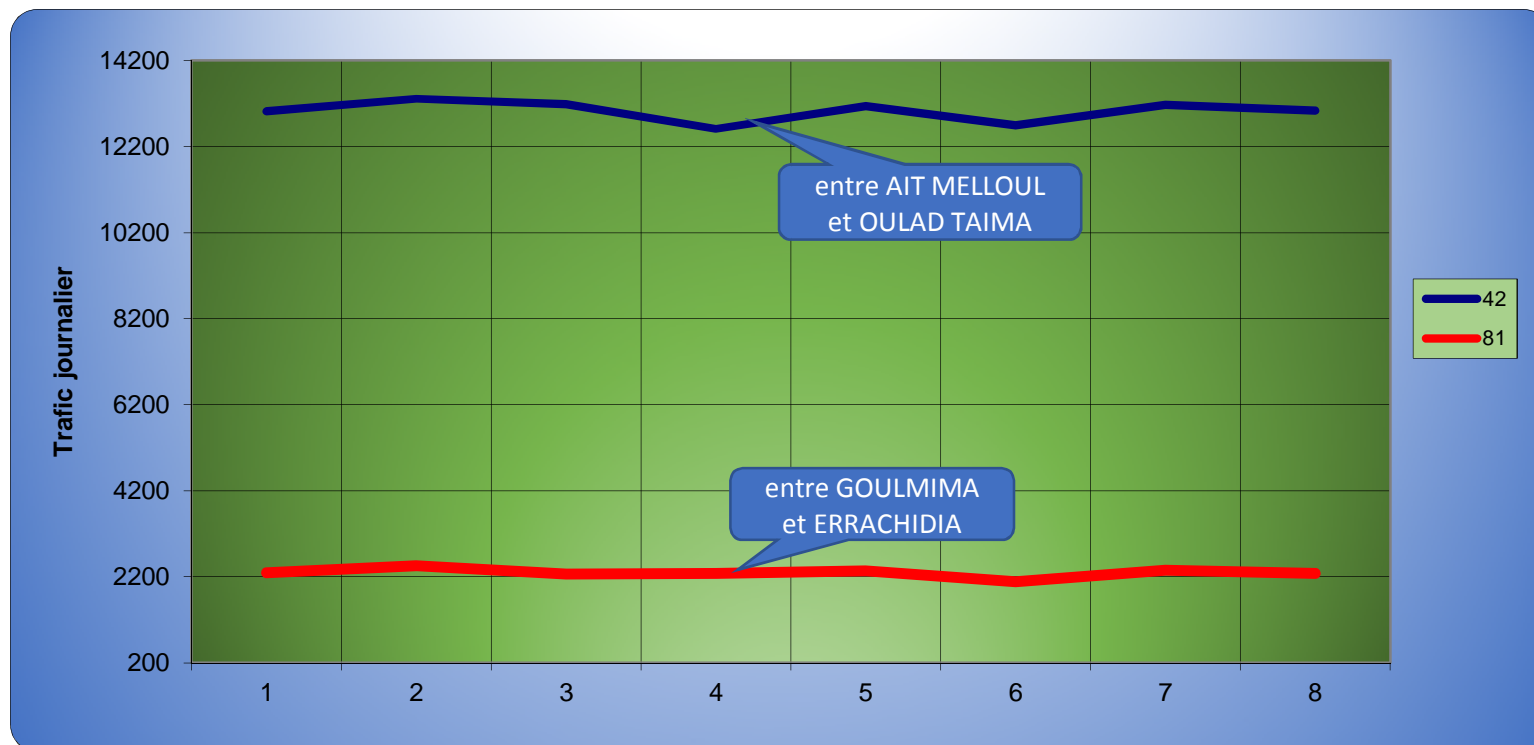
- Postes N° :
- Poste N° 20 sur la RN 9 entre PROVINCIALE 3606 et SETTAT
 - Poste N° 74 sur la RN 9 entre CARREFOUR AUTOROUTE et MARRAKECH
 - Poste N° 108 sur la RN 9 entre BERRECHID et SIDI EL AIDI



VARIATION HEBDOMADAIRE DU TRAFIC EN 2018

Postes N° :

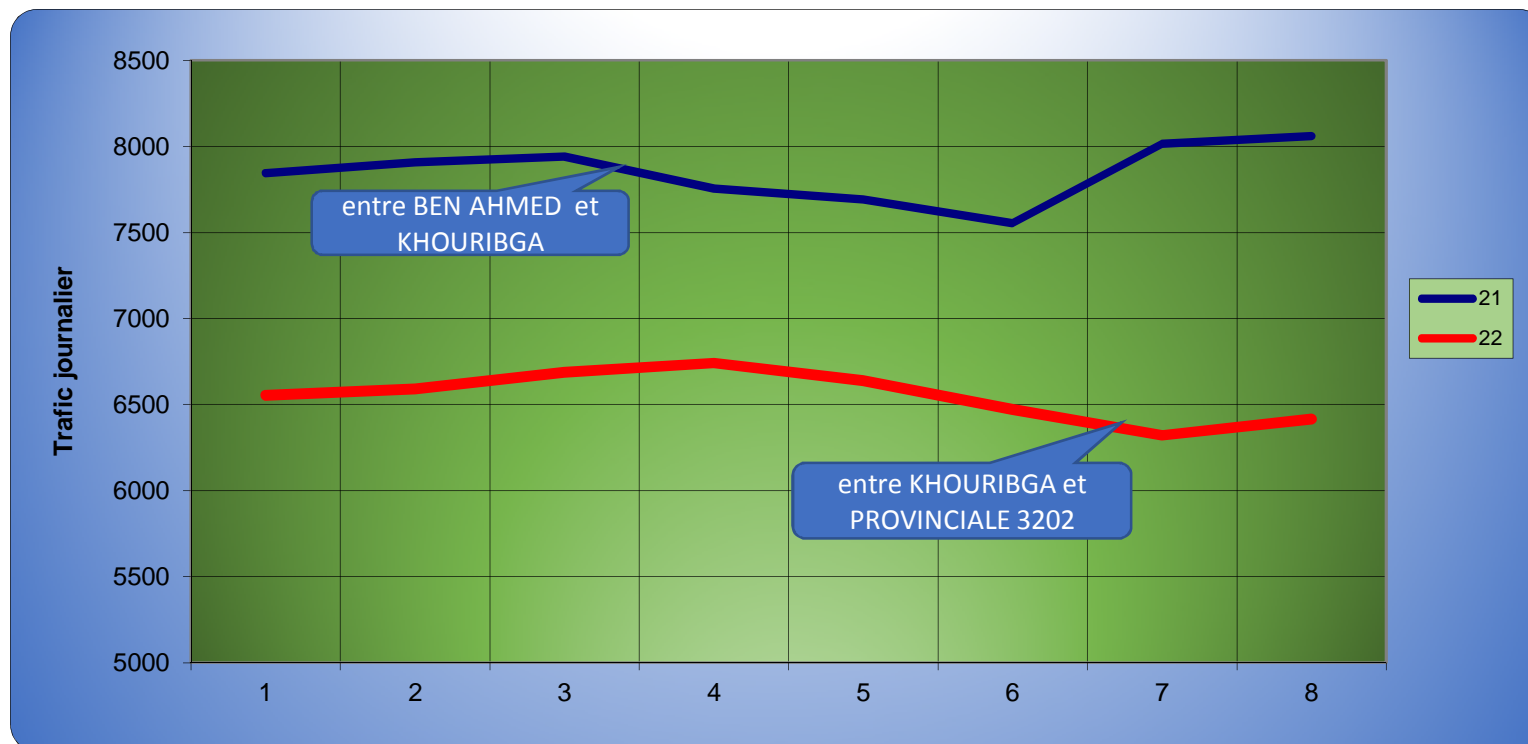
- Poste N° 42 sur la RN 10 entre AIT MELLOUL et OULAD TAIMA
- Poste N° 81 sur la RN 10 entre GOULMIMA et ERRACHIDIA



VARIATION HEBDOMADAIRE DU TRAFIC EN 2018

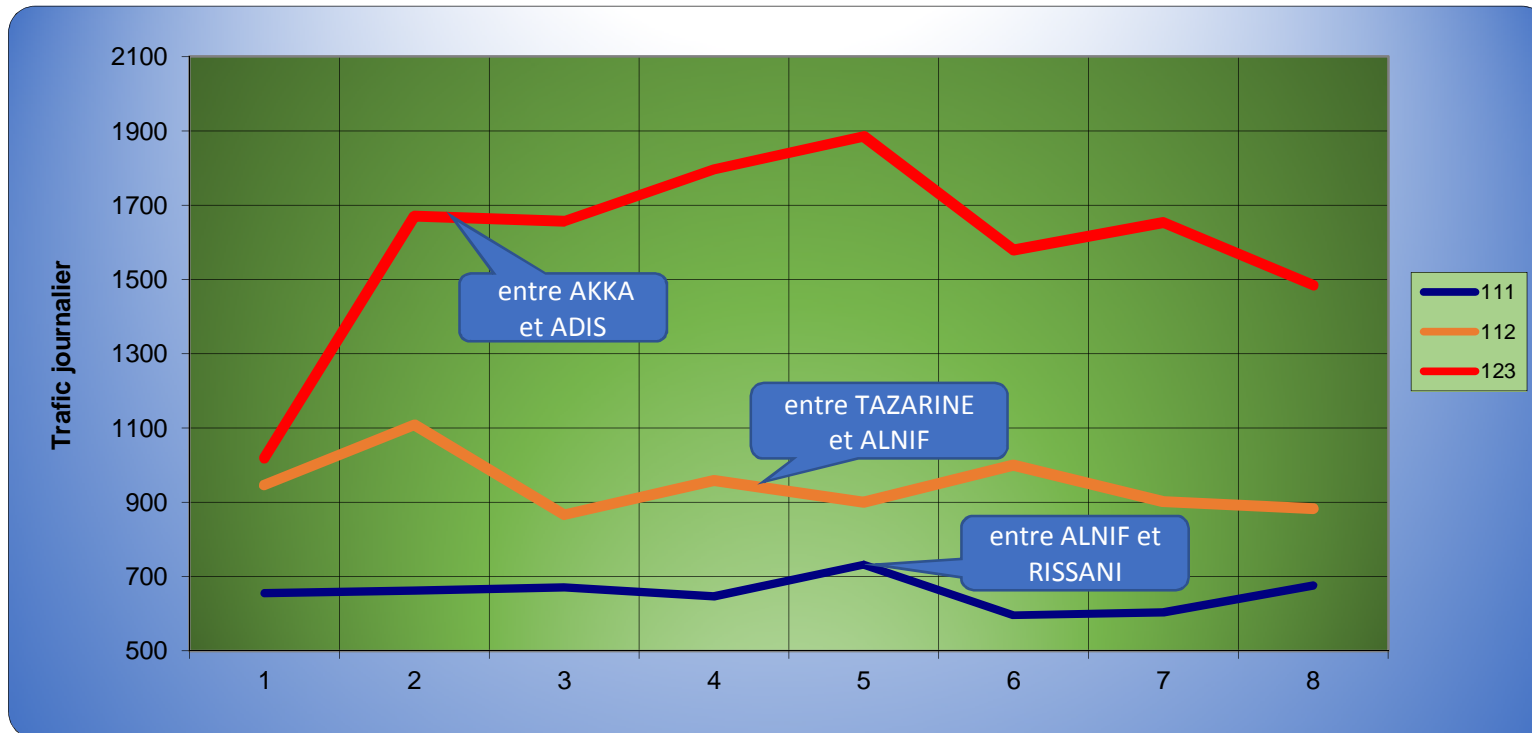
Postes N° :

- Poste N° 21 sur la RN 11 entre BEN AHMED et K HOURIBGA
- Poste N° 22 sur la RN 11 entre K HOURIBGA et PROVINCIALE 3202



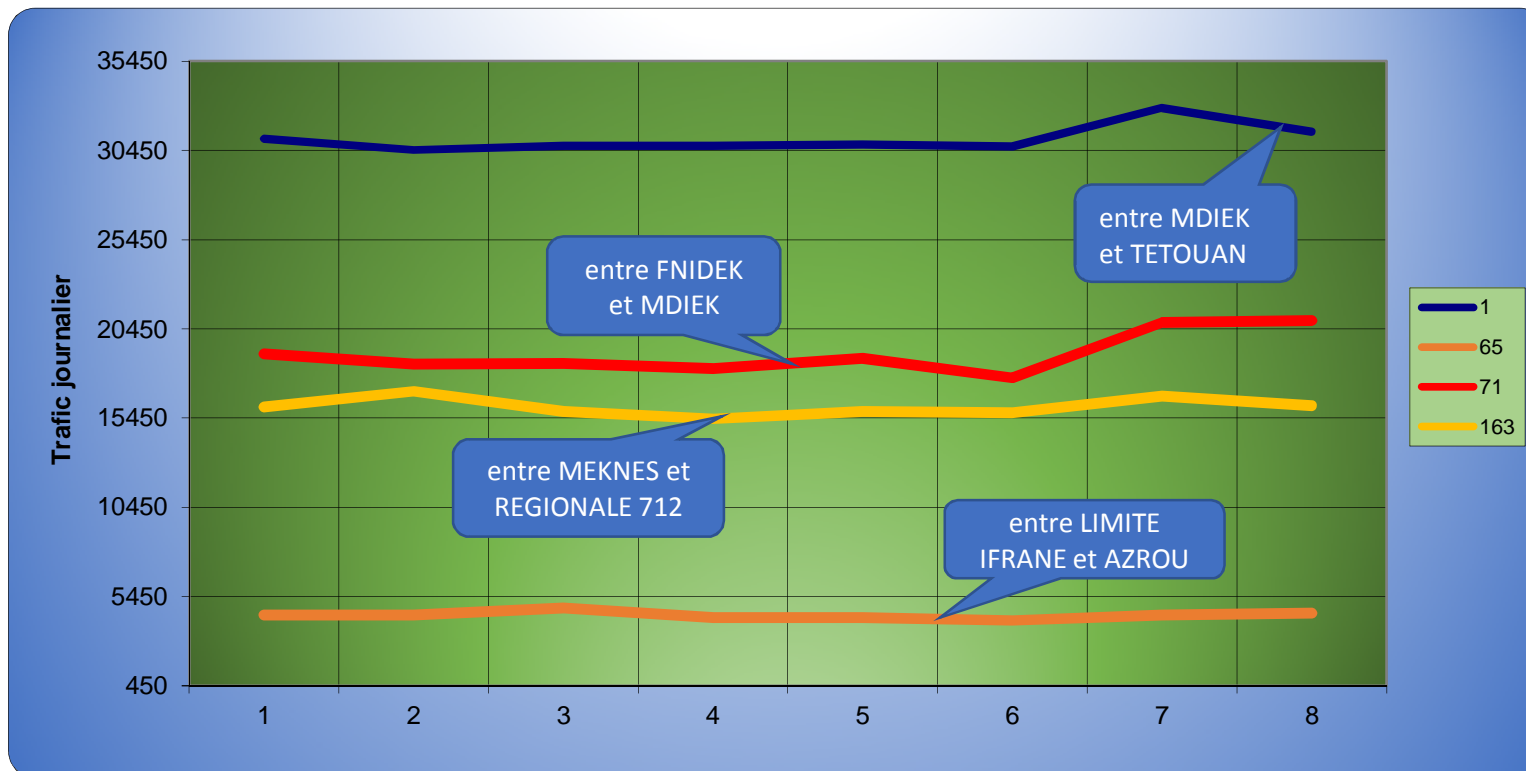
VARIATION HEBDOMADAIRE DU TRAFIC EN 2018

- Postes N° :
- Poste N° 111 sur la RN 12 entre ALNIF et RISSANI
 - Poste N° 112 sur la RN 12 entre TAZARINE et ALNIF
 - Poste N° 123 sur la RN 12 entre AKKA et ADIS



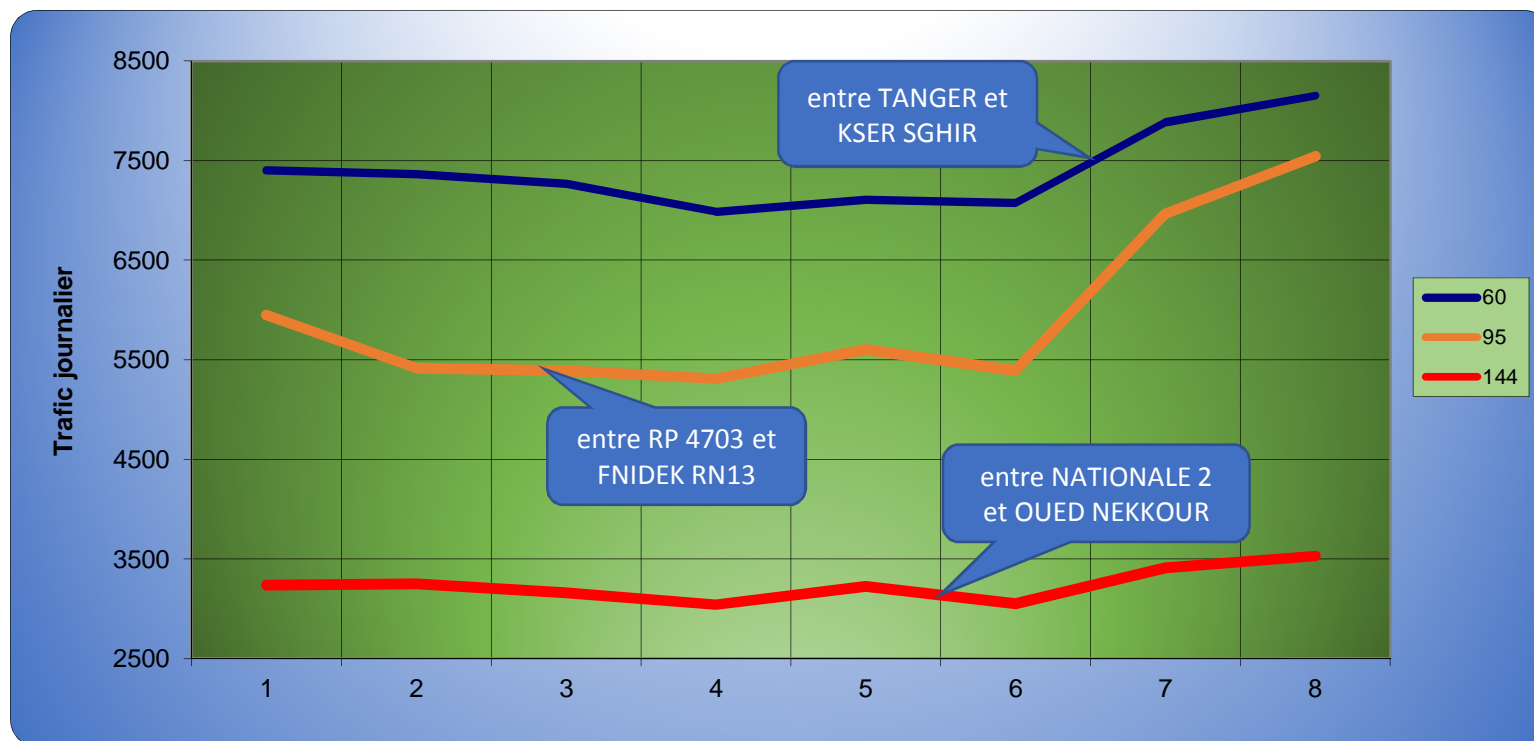
VARIATION HEBDOMADAIRE DU TRAFIC EN 2018

- Postes N° :
- Poste N° 1 sur la RN 13 entre MDIEK et TETOUAN
 - Poste N° 65 sur la RN 13 entre LIMITE IFRANE et AZROU
 - Poste N° 71 sur la RN 13 entre FNIDEK et MDIEK
 - Poste N° 163 sur la RN 13 entre MEKNES et REGIONALE 712



VARIATION HEBDOMADAIRE DU TRAFIC EN 2018

- Postes N° :
- Poste N° 60 sur la RN 16 entre TANGER et KSER SGHIR
 - Poste N° 95 sur la RN 16 entre RP 4703 et FNIDEK RN13
 - Poste N° 144 sur la RN 16 entre NATIONALE 2 et OUED NEKKOUR





CHAPITRE 5

VARIATION HORAIRE DU TRAFIC



V - VARIATION HORAIRE DU TRAFIC EN 2018 AUX POSTES PERMANENTS

H E U R E	N° Poste	3	7	8	14	18	19	46	47	48	67	73	76	78
	N° Route	1	1	1	1	1	1	1	1	1	1	1	1	1
	P.K IMPL	46,2	205,4	243	329,5	431	491	1043	1300	222,4	386	831,2	467	582,5
1	65	40	264	177	62	329	50	93	162	79	22	100	59	
2	46	27	166	118	48	384	36	78	88	73	21	72	54	
3	51	40	93	77	57	453	25	65	78	122	32	58	59	
4	77	72	71	50	91	514	21	58	108	246	48	67	52	
5	123	118	85	45	133	547	24	53	366	500	71	115	51	
6	193	181	173	71	201	567	24	51	477	789	93	219	71	
7	260	299	405	133	266	550	38	56	816	894	123	412	111	
8	310	396	699	255	291	540	78	76	1338	928	157	538	164	
9	360	443	1029	393	324	546	122	95	1154	997	180	589	212	
10	422	473	1086	453	372	556	146	109	1175	1055	190	645	243	
11	466	507	1154	483	413	554	154	118	1214	1063	188	671	264	
12	465	584	1242	530	433	528	166	118	1309	1005	195	711	268	
13	465	545	1301	576	406	446	159	112	1341	1051	198	654	252	
14	472	586	1297	611	408	347	146	111	1323	1097	190	638	240	
15	475	633	1295	628	444	277	150	112	1406	1138	192	708	239	
16	490	720	1404	635	483	217	162	117	1433	1175	189	761	252	
17	511	726	1523	677	494	174	164	126	1532	1121	168	816	255	
18	469	526	1633	727	473	143	182	135	1457	935	143	800	257	
19	374	350	1642	729	385	123	193	138	1149	690	120	678	242	
20	303	211	1426	714	273	121	128	130	788	544	94	481	202	
21	238	152	1070	608	205	131	105	124	669	400	70	346	150	
22	179	108	798	477	158	148	90	109	522	278	49	268	114	
23	131	74	585	355	115	200	76	105	427	183	36	195	94	
24	94	53	399	257	84	270	65	105	224	118	27	139	72	

V - VARIATION HORAIRE DU TRAFIC EN 2018 AUX POSTES PERMANENTS

H E U R E	N° Poste	104	105	148	149	155	165	167	171	2	32	34	72	75
	N° Route	1	1	1	1	1	1	1	1	2	2	2	2	2
	P.K IMPL	1205	1548	657	1530	712,4	927	189,8	967	30,3	434,8	568	276,8	319,2
1	79	53	25	132	51	399	135	179	268	67	211	9	96	
2	66	42	27	93	33	291	99	139	193	50	135	8	65	
3	54	34	21	69	24	220	76	115	140	51	92	8	44	
4	39	27	20	51	22	181	62	96	133	69	79	10	37	
5	34	22	20	45	25	183	68	107	181	102	99	16	30	
6	39	23	38	64	29	213	86	151	279	116	191	26	35	
7	54	30	66	144	60	320	112	202	422	221	302	40	47	
8	83	50	97	359	148	594	179	366	590	408	650	55	188	
9	93	72	117	403	219	940	277	507	743	491	1074	65	389	
10	109	77	142	399	270	1056	339	569	867	546	1173	70	550	
11	127	81	151	399	303	1163	374	619	966	594	1105	71	605	
12	140	87	147	405	321	1295	413	699	1036	610	1134	68	670	
13	137	89	131	415	328	1410	446	731	1040	552	1136	67	723	
14	118	87	130	407	286	1442	465	662	1028	580	1135	66	659	
15	125	84	134	386	297	1369	443	592	1022	638	1176	69	645	
16	141	88	144	404	324	1271	432	627	1051	631	1292	72	684	
17	148	94	140	417	333	1303	460	700	1095	643	1342	74	725	
18	153	98	142	439	326	1395	488	764	1127	625	1298	64	838	
19	149	95	115	443	308	1436	488	788	1089	498	1219	51	827	
20	125	91	94	370	271	1414	467	726	935	330	990	40	655	
21	114	77	69	311	200	1264	397	605	765	215	753	34	430	
22	99	64	52	267	139	1009	317	456	651	163	570	26	298	
23	91	60	42	229	97	766	241	327	502	135	456	19	215	
24	84	58	31	183	72	559	178	236	366	101	348	12	155	

V - VARIATION HORAIRE DU TRAFIC EN 2018 AUX POSTES PERMANENTS

H E U R E	N° Poste	133	168	170	100	11	26	27	28	35	52	63	68	87
	N° Route	2	2	2	4	6	6	6	6	6	6	6	6	6
	P.K IMPL	113	334	11,3	153,4	71,38	187	276	111,7	530,5	14,31	212	43	8,6
1	42	99	852	58	87	360	60	173	35	894	87	134	474	
2	32	77	556	43	65	260	58	179	21	652	65	97	322	
3	25	60	375	43	62	179	55	193	22	473	50	81	224	
4	19	44	244	52	91	122	54	202	34	322	57	105	166	
5	25	38	207	76	141	93	63	206	80	260	78	175	202	
6	39	44	302	121	181	76	87	229	152	311	130	302	342	
7	70	61	524	144	256	83	127	254	274	466	191	403	676	
8	153	99	883	173	322	116	151	260	351	939	258	505	1168	
9	205	165	1256	208	384	166	168	235	387	1522	309	582	1579	
10	237	224	1339	227	433	228	171	230	418	1910	332	656	1661	
11	279	264	1282	239	467	297	176	210	422	2005	354	714	1697	
12	327	299	1322	249	478	366	174	192	417	2091	352	740	1776	
13	347	321	1437	243	448	453	160	175	353	2203	332	702	1847	
14	339	336	1609	241	458	536	157	161	408	2279	325	706	1837	
15	339	307	1750	246	488	601	163	166	459	2255	330	773	1856	
16	344	301	1814	262	525	625	166	167	434	2252	345	815	2014	
17	369	292	1790	273	550	674	170	160	453	2417	365	812	2162	
18	357	299	1952	286	561	720	159	164	457	2591	393	812	2217	
19	290	320	2069	271	473	723	140	161	371	2674	370	716	2211	
20	228	314	1996	213	342	719	119	145	231	2695	306	540	1951	
21	151	268	1668	164	265	676	97	122	144	2405	258	406	1519	
22	106	215	1446	124	199	606	88	137	91	1985	203	311	1177	
23	80	170	1359	97	155	559	76	149	69	1539	157	234	925	
24	57	130	1140	78	116	479	68	165	57	1189	118	177	690	

V - VARIATION HORAIRE DU TRAFIC EN 2018 AUX POSTES PERMANENTS

H E U R E	N° Poste	90	94	101	141	137	23	24	29	38	39	41	70	129
	N° Route	6	6	6	6	7	8	8	8	8	8	8	8	8
	P.K IMPL	150	23,5	179	436	134	432	773,7	627,5	198,6	260	172	352	31
1	128	322	107	17	212	59	94	25	54	330	78	105	56	
2	83	239	75	12	115	51	71	20	39	239	54	83	45	
3	56	226	55	12	93	57	62	17	32	175	44	85	38	
4	69	298	62	19	105	64	63	24	30	138	49	108	41	
5	127	532	102	33	138	88	81	36	35	135	67	154	56	
6	224	893	162	48	267	134	102	43	62	176	88	236	83	
7	407	1229	239	97	559	307	152	60	139	278	139	356	131	
8	540	1438	334	133	1080	443	281	77	203	467	191	451	151	
9	590	1553	406	151	1209	512	390	89	249	746	236	527	158	
10	661	1641	460	179	1123	591	452	109	294	924	265	605	171	
11	768	1720	517	183	1175	634	487	127	296	1015	280	651	184	
12	790	1711	558	184	1186	642	509	136	313	1064	300	680	191	
13	790	1642	551	173	1267	590	507	126	296	1094	267	635	185	
14	731	1730	527	172	1128	603	451	118	262	1059	267	574	182	
15	778	1863	535	183	1176	679	415	128	274	1025	270	581	199	
16	835	1971	560	189	1199	689	414	141	295	980	275	586	205	
17	832	2076	577	190	1219	751	429	142	301	976	291	638	202	
18	875	2000	598	176	1437	694	445	144	337	1024	295	698	197	
19	858	1675	553	142	1490	544	457	128	306	1043	254	620	161	
20	736	1281	443	96	1287	357	418	97	234	1015	185	505	126	
21	572	1023	347	64	959	254	325	72	182	884	168	382	105	
22	396	791	267	43	730	177	237	52	130	721	126	288	89	
23	268	600	198	32	549	127	172	40	102	559	113	208	77	
24	179	482	143	22	364	87	124	32	76	437	98	148	68	

V - VARIATION HORAIRE DU TRAFIC EN 2018 AUX POSTES PERMANENTS

H E U R E	N° Poste	138	145	159	20	37	44	59	74	108	109	118	139	164
	N° Route	8	8	8	9	9	9	9	9	9	9	9	9	9
	P.K IMPL	232,8	580,6	451,7	73,84	208	452,4	42,1	233,8	63,7	113	395,3	423	266,9
1	180	59	188	174	186	21	436	619	113	94	55	67	214	
2	152	42	161	120	169	15	568	544	85	78	46	53	164	
3	148	33	118	106	157	12	671	485	79	63	37	41	121	
4	168	32	82	133	186	12	693	449	94	55	32	37	90	
5	210	42	83	197	205	17	753	415	167	61	35	50	73	
6	302	58	120	330	296	29	824	472	264	74	45	79	83	
7	461	88	164	496	316	46	844	608	405	111	56	125	121	
8	663	128	239	695	309	60	876	781	505	174	70	177	240	
9	793	154	333	857	310	70	854	973	561	214	82	224	411	
10	843	182	430	924	306	80	861	1092	613	228	98	249	503	
11	895	214	505	967	317	92	865	1146	652	230	128	264	532	
12	922	234	548	1008	309	88	949	1188	670	245	186	274	543	
13	924	241	572	1020	278	82	1010	1226	653	258	174	258	562	
14	823	218	610	1001	279	78	1030	1270	666	249	142	263	577	
15	791	224	599	1039	288	91	1030	1250	700	243	151	317	561	
16	808	249	590	1086	327	95	978	1241	733	253	154	321	547	
17	788	262	600	1114	344	90	850	1253	763	263	152	284	555	
18	871	281	579	1162	358	92	817	1227	765	272	150	286	584	
19	856	277	564	1065	345	82	709	1159	649	275	140	255	616	
20	731	237	523	849	323	64	591	1129	464	242	106	191	652	
21	560	177	395	647	291	52	486	1019	361	190	86	147	596	
22	416	139	311	504	263	42	406	885	285	154	78	127	472	
23	329	106	283	371	229	35	391	787	215	126	68	101	358	
24	246	81	234	257	200	28	389	695	155	108	60	82	277	

V - VARIATION HORAIRE DU TRAFIC EN 2018 AUX POSTES PERMANENTS

H E U R E	N° Poste	169	42	81	119	158	21	22	111	112	123	1	5	6
	N° Route	9	10	10	10	10	11	11	12	12	12	13	13	13
	P.K IMPL	67	17	634,5	331	435	105,3	124,1	848	756	375,8	29,2	58	120
1	158	189	29	15	51	152	50	5	7	8	799	43	27	
2	123	112	19	12	43	115	55	4	5	6	545	46	23	
3	92	78	15	9	54	85	73	3	4	6	339	44	21	
4	78	88	16	9	68	76	205	3	5	8	211	48	26	
5	73	142	26	12	98	86	301	4	8	19	225	64	34	
6	91	236	56	19	140	134	307	10	20	38	276	89	49	
7	134	369	89	29	209	180	333	17	33	73	386	127	76	
8	196	582	118	41	270	226	354	33	47	97	732	176	96	
9	308	674	137	50	336	309	362	46	55	120	1043	222	113	
10	397	689	153	58	389	366	381	58	66	120	1243	264	136	
11	474	721	155	59	414	403	366	58	75	114	1421	293	153	
12	524	770	152	59	431	434	424	51	79	101	1643	305	157	
13	543	794	134	54	388	451	411	44	67	80	1828	305	154	
14	556	731	121	52	317	471	385	41	56	71	1811	283	156	
15	531	729	124	57	306	462	403	40	52	70	1941	275	163	
16	494	782	132	61	316	462	402	39	53	92	1939	280	170	
17	465	798	145	57	375	497	375	37	59	106	1971	270	179	
18	441	867	160	62	414	541	322	37	65	99	2129	255	177	
19	415	892	146	56	377	543	266	37	61	82	2271	225	150	
20	403	812	113	44	262	523	264	29	44	52	2194	174	115	
21	361	696	86	36	177	461	195	19	28	33	1876	132	87	
22	315	564	65	29	116	369	135	14	18	24	1690	93	66	
23	254	410	50	22	92	280	110	9	14	18	1427	66	48	
24	209	293	40	19	71	204	67	7	11	11	1134	54	35	

V - VARIATION HORAIRE DU TRAFIC EN 2018 AUX POSTES PERMANENTS

H E U R E	N° Poste	65	71	82	89	110	115	116	127	163	122	160	161	60
	N° Route	13	13	13	13	13	13	13	13	13	14	15	15	16
	P.K IMPL	285	16	553,6	252	609,7	196	259	219	233,6	138,3	230	101	11
1	56	350	42	264	58	29	89	29	470	8	28	42	77	
2	47	237	29	186	47	22	69	21	387	5	23	28	56	
3	43	170	18	125	41	13	53	18	308	4	16	25	39	
4	48	157	14	86	38	15	48	13	262	3	18	35	45	
5	68	175	20	65	43	22	53	10	233	3	29	60	70	
6	95	249	36	83	68	30	74	12	250	6	42	114	108	
7	135	399	71	121	96	40	124	50	317	20	59	201	212	
8	178	523	116	183	110	58	167	178	492	30	74	237	307	
9	210	654	149	263	128	73	204	283	679	29	84	253	356	
10	251	774	179	365	161	98	240	372	813	36	96	251	382	
11	275	911	210	465	174	114	280	452	850	38	103	263	410	
12	293	1041	205	547	177	121	311	510	887	43	102	269	449	
13	287	1111	188	606	156	127	323	571	939	39	94	236	458	
14	281	1226	158	631	140	117	321	610	968	34	88	221	502	
15	305	1285	143	659	125	111	312	598	920	38	94	234	537	
16	320	1352	162	717	124	115	327	586	894	44	95	256	580	
17	317	1471	175	728	144	124	353	618	896	45	97	304	619	
18	311	1543	194	700	164	115	342	655	895	56	104	295	622	
19	265	1401	204	739	166	122	338	639	871	56	93	251	528	
20	191	1138	178	705	144	106	313	671	909	41	75	186	343	
21	144	966	132	564	113	63	261	609	852	28	59	129	238	
22	111	789	91	523	99	53	205	237	759	20	48	89	187	
23	84	640	61	450	81	41	154	40	656	16	44	75	142	
24	69	486	48	343	72	33	115	38	561	12	37	58	106	

V - VARIATION HORAIRE DU TRAFIC EN 2018 AUX POSTES PERMANENTS

H E U R E	N° Poste	95	142	144	146	152	36	135	124	80	79	85	134	126
	N° Route	16	16	16	16	16	17	19	109	201	204	207	301	304
	P.K IMPL	58,1	405	301	82,5	145	257,7	108	189	64,1	4,75	28	189,4	64
1	34	34	48	83	38	8	31	8	49	71	52	17	33	
2	49	24	35	53	27	6	22	8	38	50	37	11	26	
3	75	26	25	41	21	5	17	8	37	43	32	8	23	
4	118	31	20	29	18	7	26	7	37	45	35	8	23	
5	173	42	23	27	19	13	39	7	44	64	43	9	26	
6	222	75	34	45	38	21	54	10	63	118	65	24	47	
7	268	152	53	76	85	30	92	10	106	221	112	42	83	
8	317	219	92	142	129	35	110	11	150	337	147	45	106	
9	374	276	125	298	151	40	124	12	177	397	201	55	130	
10	406	306	148	329	187	40	135	12	208	425	274	63	143	
11	411	333	166	368	237	40	140	12	231	453	322	74	144	
12	430	347	189	393	278	38	147	11	230	474	339	86	149	
13	440	330	205	447	281	34	139	11	222	461	333	94	145	
14	451	333	195	468	260	38	140	9	207	439	330	83	126	
15	461	379	210	472	259	40	154	8	203	445	329	74	135	
16	438	407	223	504	271	39	150	8	208	470	335	76	143	
17	363	471	237	520	280	42	158	8	209	506	329	82	146	
18	263	491	263	578	277	42	159	10	207	495	326	81	155	
19	200	399	275	549	250	37	135	11	208	466	298	77	143	
20	152	253	237	406	189	25	90	12	192	389	245	65	105	
21	114	147	166	301	137	20	72	10	164	297	197	47	75	
22	84	97	112	224	98	17	51	9	127	212	150	34	57	
23	58	72	80	166	69	14	44	8	93	152	107	25	45	
24	40	50	63	108	51	9	35	8	68	104	76	20	39	

V - VARIATION HORAIRE DU TRAFIC EN 2018 AUX POSTES PERMANENTS

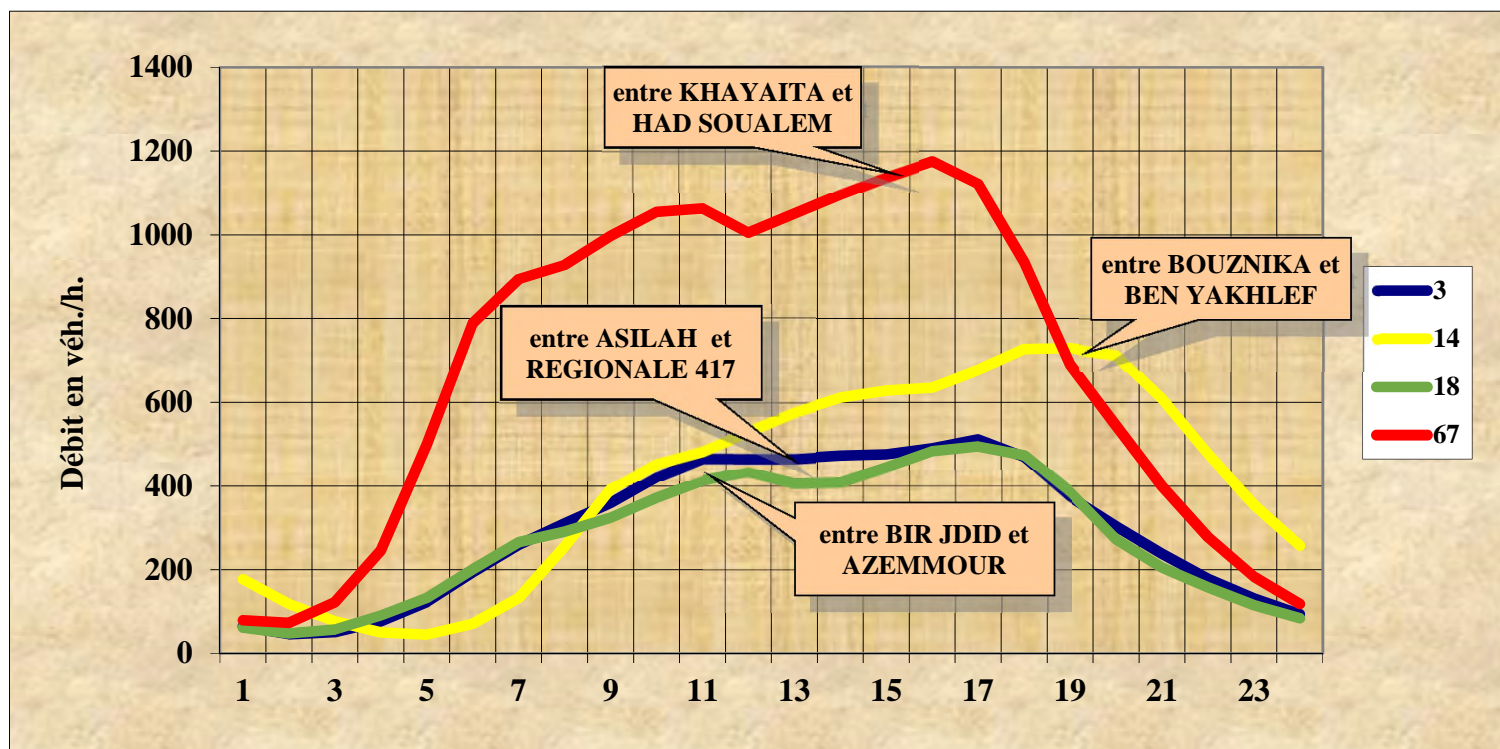
H E U R E	N° Poste	99	140	13	66	10	117	166	69	25	156	113	102	128
	N° Route	312	313	322	322	413	413	413	417	503	503	702	716	1714
	P.K IMPL	21,3	13	57,54	42	66,8	97	23,81	4,5	5,854	18,4	0,5	49	49
1	54	114	68	60	50	101	126	70	135	59	12	62	164	
2	50	69	44	37	39	78	103	69	83	36	9	43	123	
3	63	41	26	24	42	57	82	65	59	44	6	28	95	
4	91	33	21	22	49	47	72	64	77	81	3	46	78	
5	133	50	29	35	79	60	69	68	148	146	3	89	89	
6	181	99	62	78	116	80	73	86	293	277	5	148	124	
7	226	254	143	176	161	114	94	115	546	461	12	215	200	
8	276	522	244	264	201	160	151	136	742	601	28	299	325	
9	318	598	333	310	231	207	215	143	806	654	43	335	448	
10	349	613	382	361	256	241	251	148	869	672	59	352	534	
11	356	641	427	430	278	264	280	160	916	692	88	370	581	
12	341	678	496	493	291	291	318	169	933	684	115	364	607	
13	331	710	544	533	275	310	344	168	851	686	134	354	625	
14	344	695	567	534	269	304	354	165	809	736	117	332	626	
15	361	712	604	569	288	284	340	175	847	773	90	325	626	
16	364	766	654	621	307	300	331	194	895	758	75	347	609	
17	378	809	687	639	318	324	347	203	939	742	64	337	627	
18	353	833	732	622	322	324	352	201	1003	631	69	397	686	
19	294	816	700	549	282	345	354	173	922	444	83	357	676	
20	225	674	540	436	223	327	351	140	772	321	79	340	634	
21	169	527	357	288	164	250	316	122	603	236	60	301	545	
22	129	400	234	193	120	200	259	103	433	167	41	225	423	
23	103	290	157	134	89	168	205	85	298	120	26	148	314	
24	76	186	107	92	65	130	161	74	193	91	17	100	236	

V - VARIATION HORAIRE DU TRAFIC EN 2018 AUX POSTES PERMANENTS

H E U R E	N° Poste	62	151	61	103	131
	N° Route	2010	2022	3038	5006	5055
	P.K IMPL	36,7	0,9	5	15,9	3,5
1	9	20	197	149	239	
2	4	20	112	156	163	
3	3	19	185	156	111	
4	5	37	358	155	112	
5	8	43	767	150	165	
6	23	51	1036	177	242	
7	68	64	1793	145	369	
8	120	82	1878	144	514	
9	155	100	1806	149	619	
10	176	107	1896	150	688	
11	192	109	1896	183	733	
12	202	113	1804	235	775	
13	197	107	1854	286	743	
14	182	109	1960	295	736	
15	182	107	1896	288	785	
16	177	106	2118	298	845	
17	194	106	1937	305	871	
18	206	94	1759	310	950	
19	174	78	1637	260	912	
20	119	59	1588	175	728	
21	87	48	1330	107	632	
22	59	41	938	93	535	
23	37	34	602	103	417	
24	18	26	351	125	319	

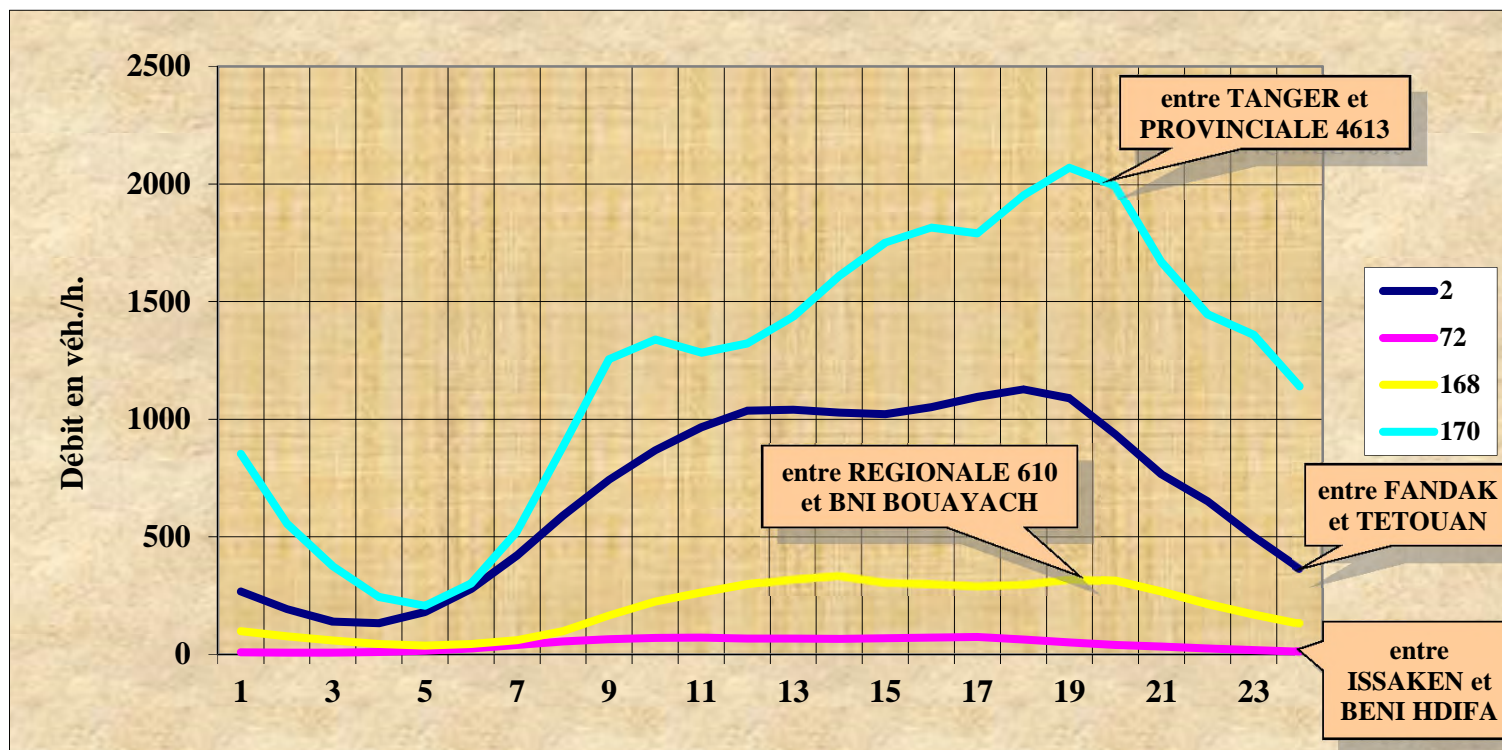
VARIATION HORAIRE DU TRAFIC EN 2018

- Poste N° 3 sur la RN 1 entre ASILAH et REGIONALE 417
- Poste N° 14 sur la RN 1 entre BOUZNIKA et BEN YAKHLEF
- Poste N° 18 sur la RN 1 entre BIR JDID et AZEMMOUR
- Poste N° 67 sur la RN 1 entre KHAYAITA et HAD SOUALEM



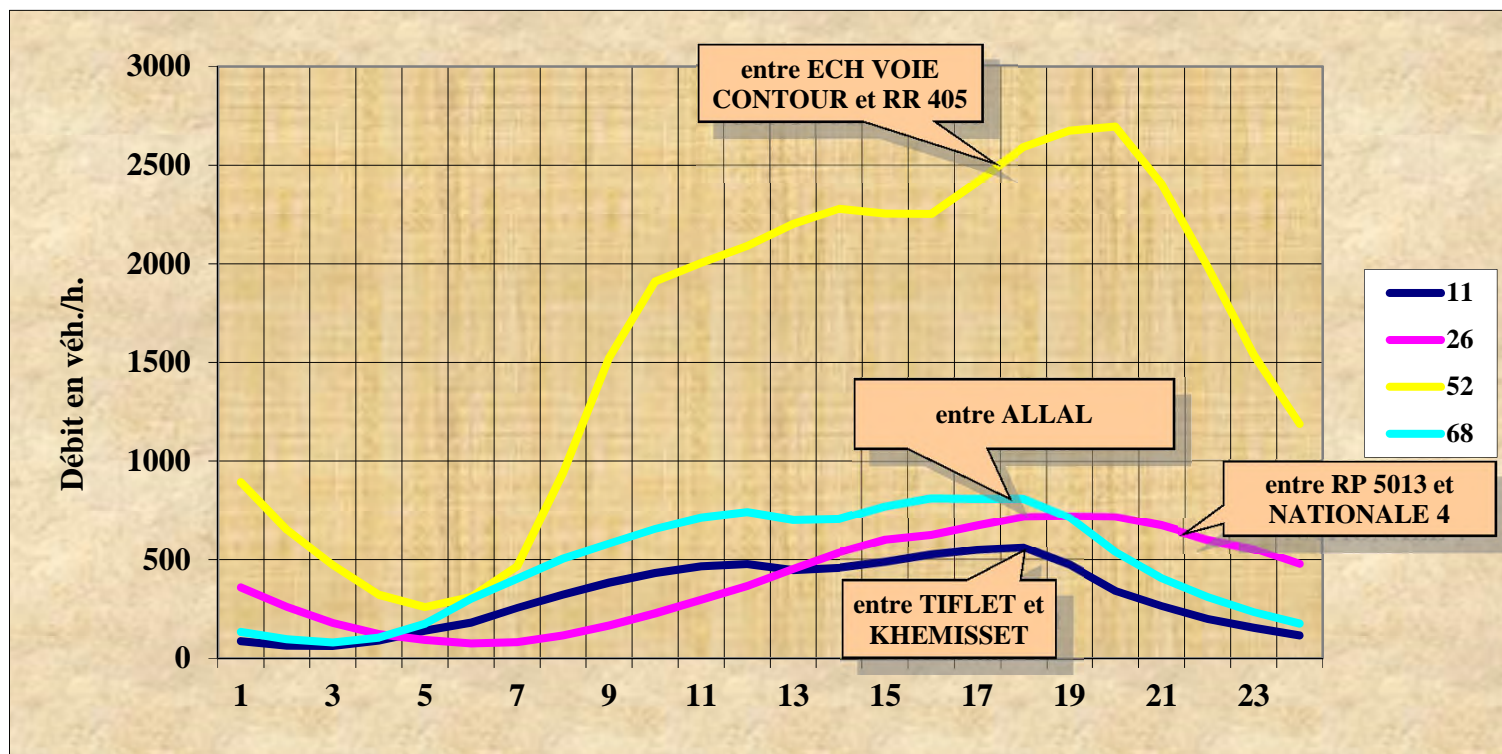
VARIATION HORAIRE DU TRAFIC EN 2018

- Poste N° 2 sur la RN 2 entre FANDAK et TETOUAN
- Poste N° 72 sur la RN 2 entre ISSAKEN et BENI HDIFA RP 5207
- Poste N° 168 sur la RN 2 entre REGIONALE 610 et BNI BOUAYACH
- Poste N° 170 sur la RN 2 entre TANGER et PROVINCIALE 4613



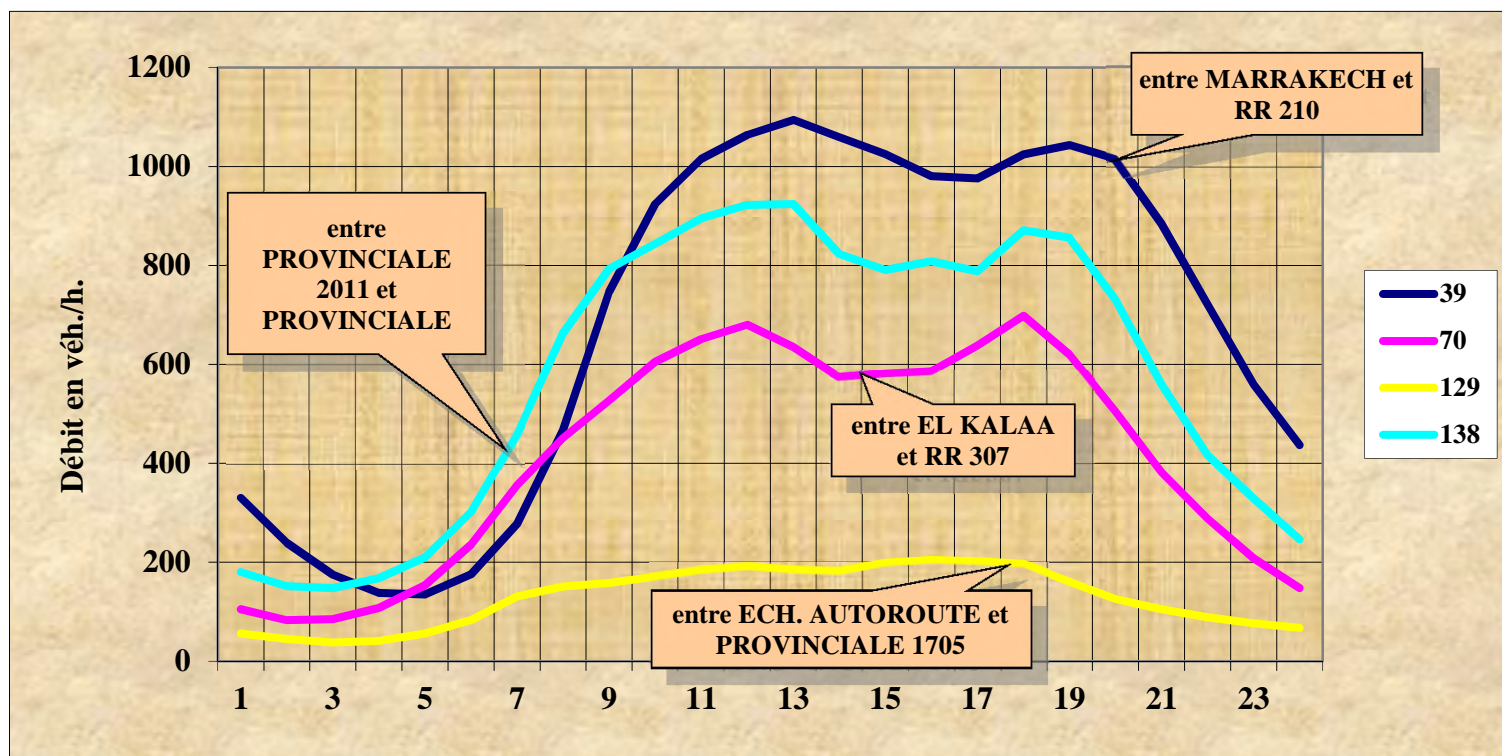
VARIATION HORAIRE DU TRAFIC EN 2018

- Poste N° 11 sur la RN 6 entre TIFLET et KHEMISSET
- Poste N° 26 sur la RN 6 entre RP 5013 et NATIONALE 4
- Poste N° 52 sur la RN 6 entre ECH VOIE CONTOUR et RR 405
- Poste N° 68 sur la RN 6 entre ALLAL BAHRAOUI et TIFLET



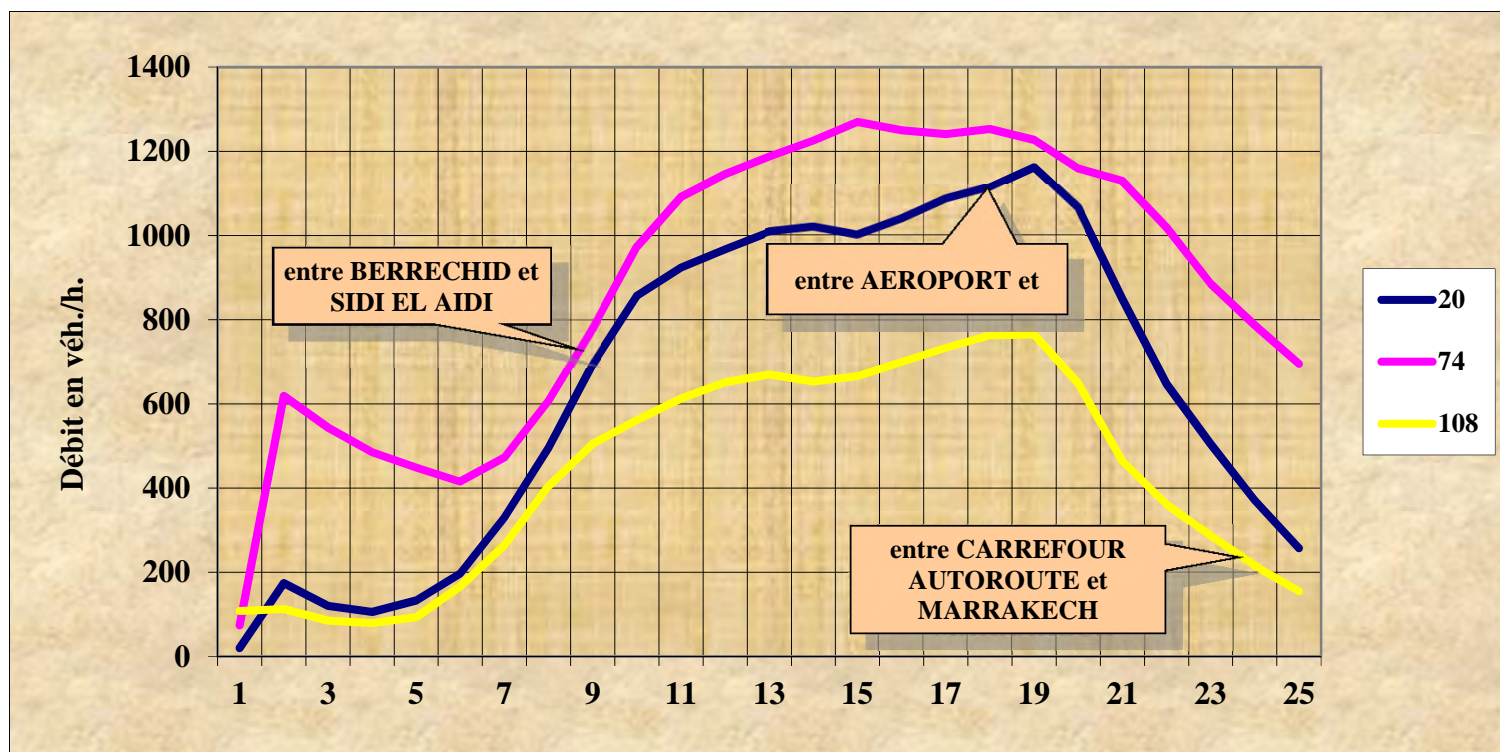
VARIATION HORAIRE DU TRAFIC EN 2018

- Poste N° 39 sur la RN 8 entre MARRAKECH et RR 210
- Poste N° 70 sur la RN 8 entre EL KALAA et RR 307
- Poste N° 129 sur la RN 8 entre ECH. AUTOROUTE et PROVINCIALE 1705
- Poste N° 138 sur la RN 8 entre PROVINCIALE 2011 et PROVINCIALE 2004



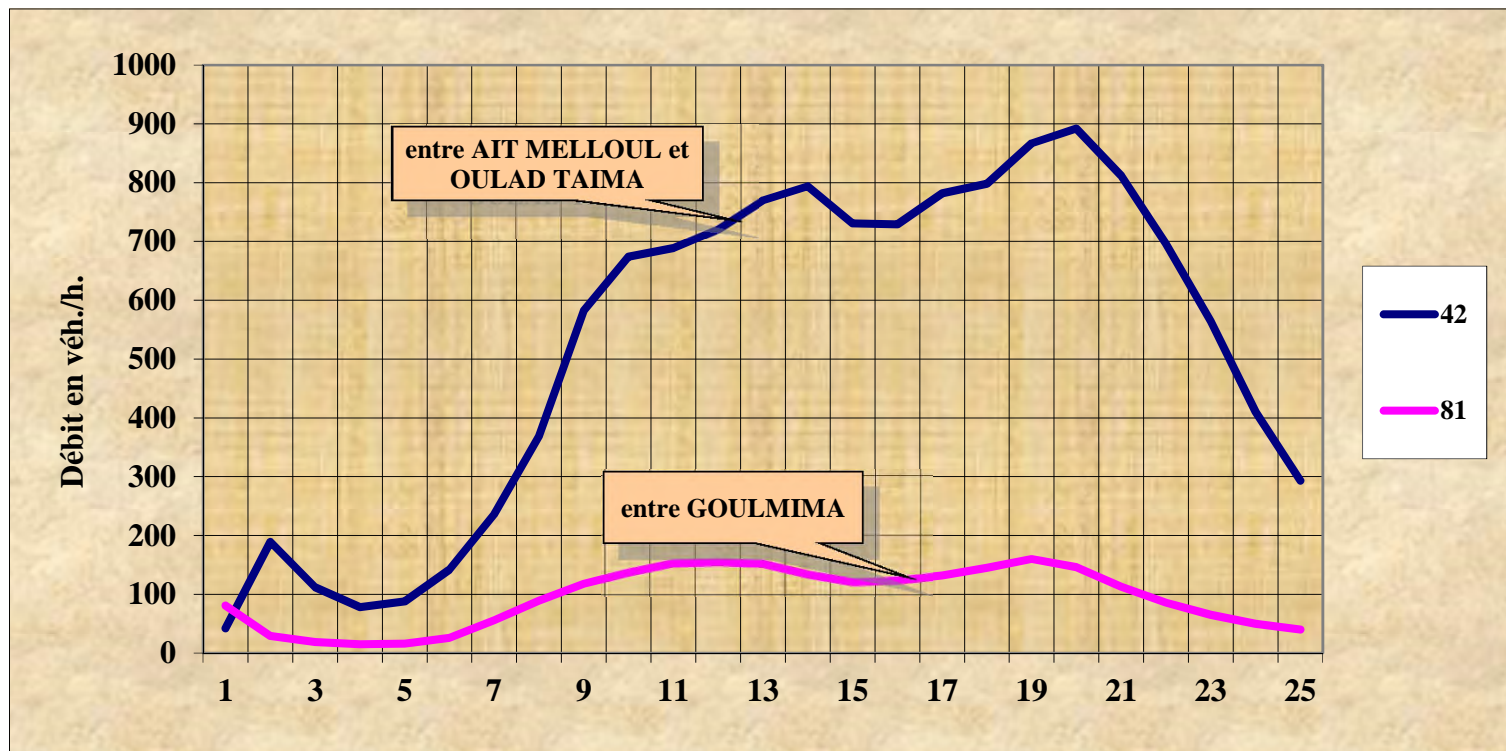
VARIATION HORAIRE DU TRAFIC EN 2018

- Poste N° 20 sur la RN 9 entre PROVINCIALE 3606 et SETTAT
- Poste N° 74 sur la RN 9 entre CARREFOUR AUTOROUTE et MARRAKECH
- Poste N° 108 sur la RN 9 entre BERRECHID et SIDI EL AIDI



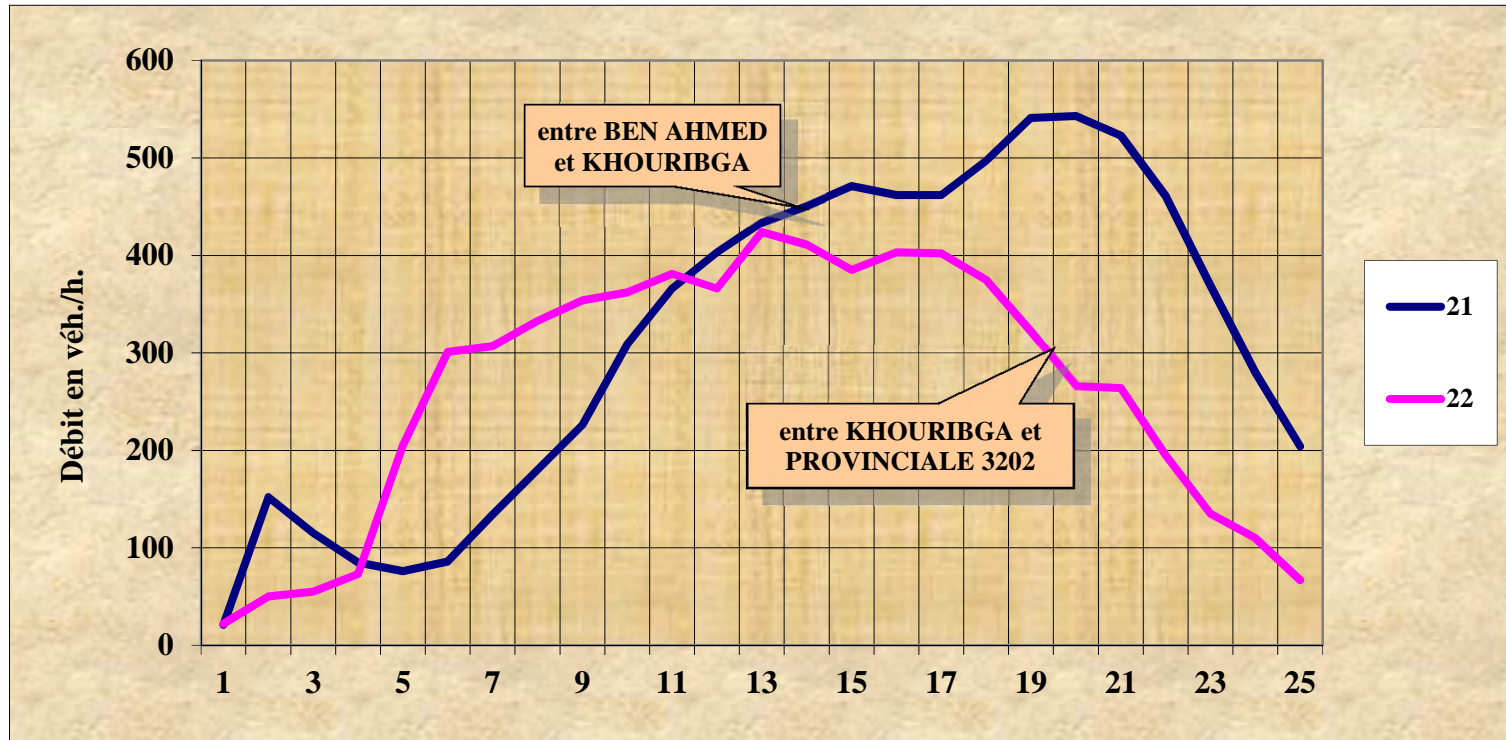
VARIATION HORAIRE DU TRAFIC EN 2018

- Poste N° 42 sur la RN 10 entre AIT MELLOUL et OULAD TAIMA
- Poste N° 81 sur la RN 10 entre GOULMIMA et ERRACHIDIA



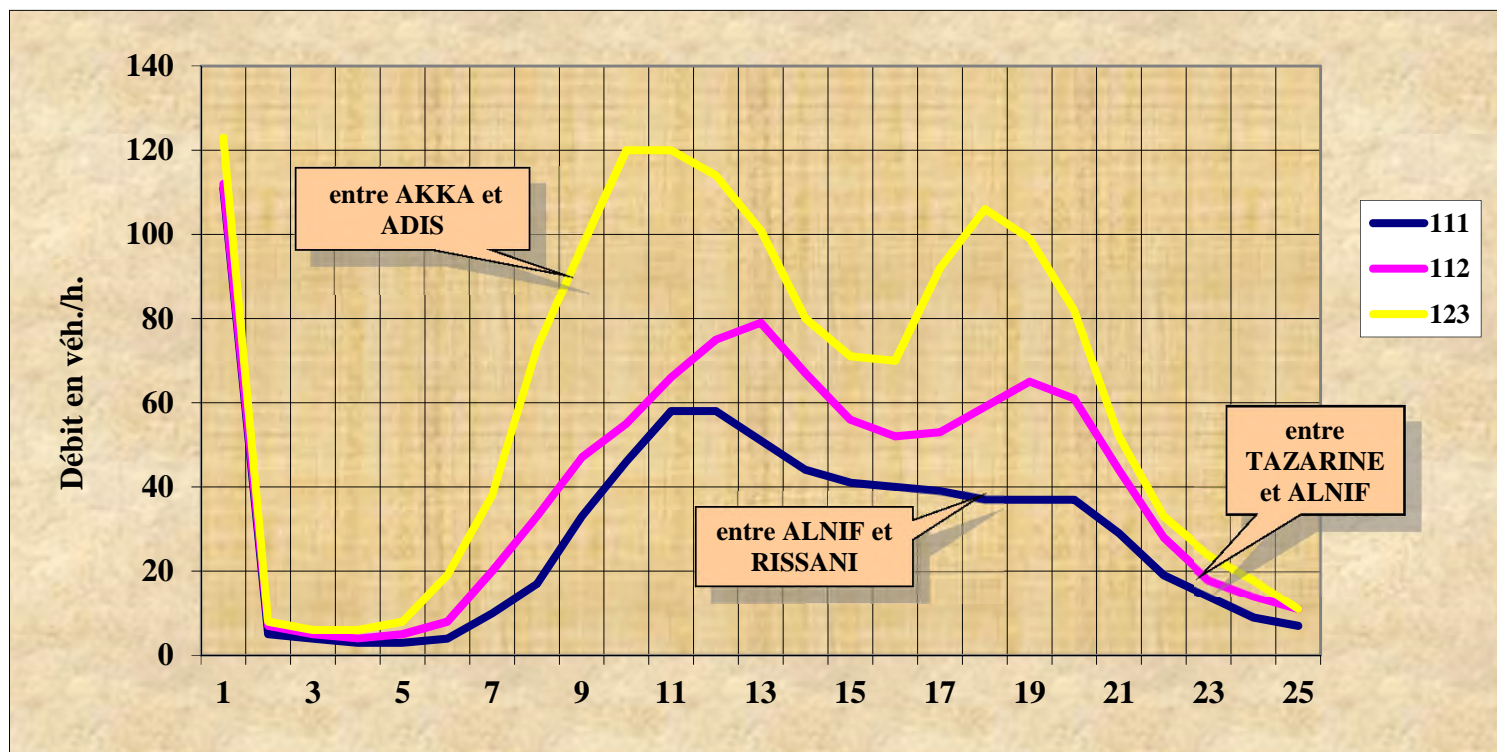
VARIATION HORAIRE DU TRAFIC EN 2018

- Poste N° 21 sur la RN 11 entre BEN AHMED et K HOURIBGA
- Poste N° 22 sur la RN 11 entre K HOURIBGA et PROVINCIALE 3202



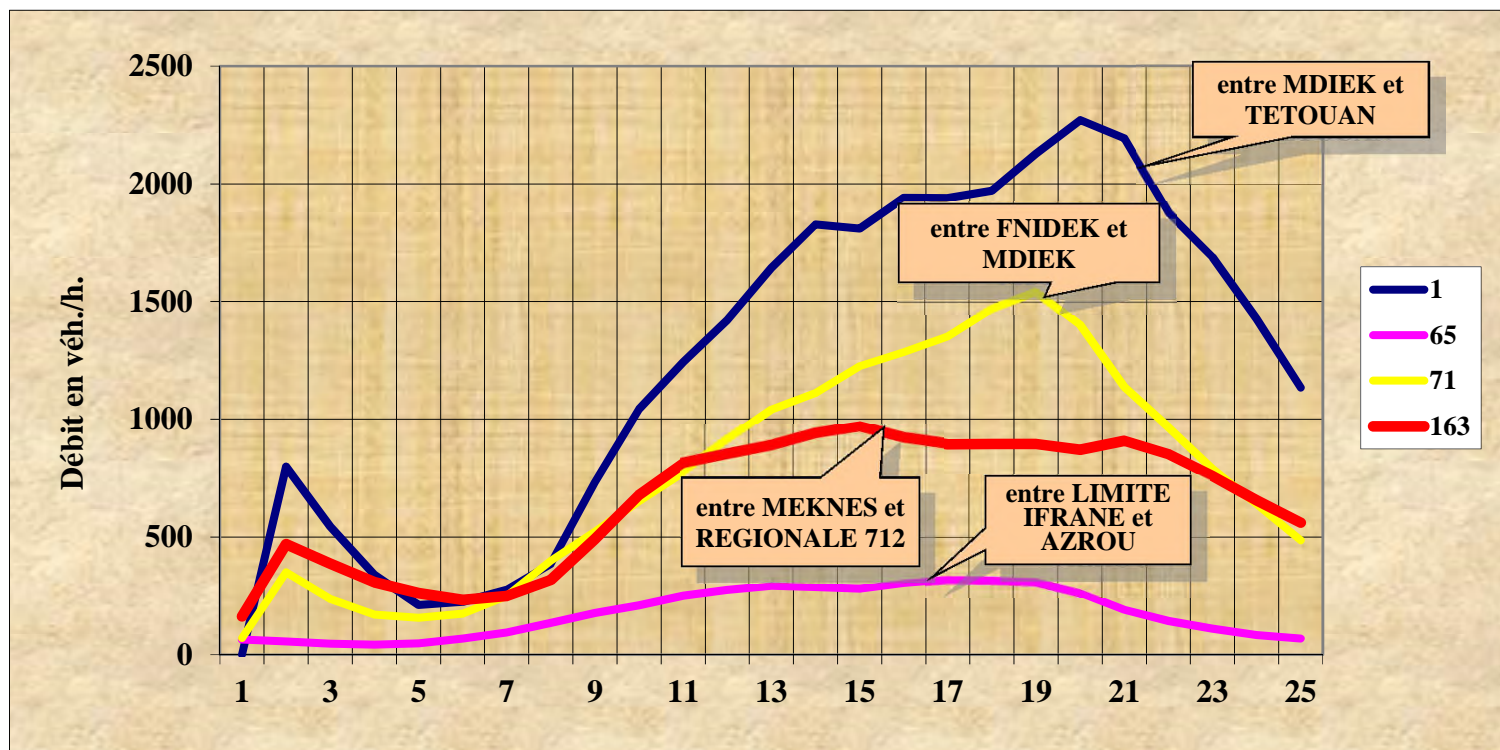
VARIATION HORAIRE DU TRAFIC EN 2018

- Poste N° 111 sur la RN 12 entre ALNIF et RISSANI
- Poste N° 112 sur la RN 12 entre TAZARINE et ALNIF
- Poste N° 123 sur la RN 12 entre AKKA et ADIS



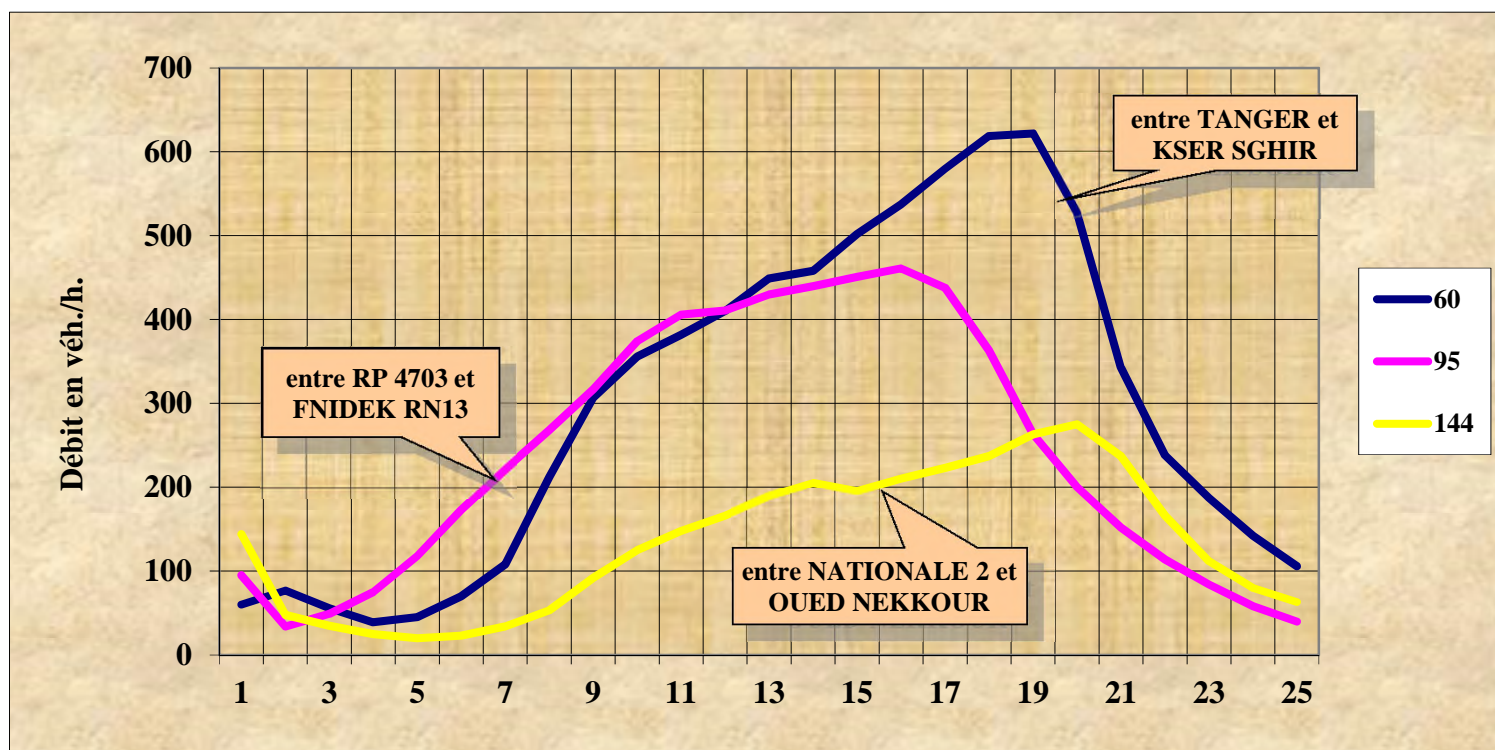
VARIATION HORAIRE DU TRAFIC EN 2018

- Poste N° 1 sur la RN 13 entre MDIEK et TETOUAN
- Poste N° 65 sur la RN 13 entre LIMITE IFRANE et AZROU
- Poste N° 71 sur la RN 13 entre FNIDEK et MDIEK
- Poste N° 163 sur la RN 13 entre MEKNES et REGIONALE 712



VARIATION HORAIRE DU TRAFIC EN 2018

- Poste N° 60 sur la RN 16 entre TANGER et KSER SGHIR
- Poste N° 95 sur la RN 16 entre RP 4703 et FNIDEK RN13
- Poste N° 144 sur la RN 16 entre NATIONALE 2 et OUED NEKKOUR





CHAPITRE 6

VARIATION MENSUELLE DU TRAFIC



VI - VARIATION MENSUELLE DU TRAFIC EN 2018 AUX POSTES PERMANENTS

N° Poste	3	7	8	14	18	19	46	47	48	67	73	76	78	104
N° Route	1	1	1	1	1	1	1	1	1	1	1	1	1	1
P.K IMPI	46,2	205,4	243	329,5	431	491	1042,6	1300	222,4	386	831,21	467	582,5	1204,6
MOIS														
1	5663	7909	18393	8229	5432	7940	2790	2354	18418	15740	2440		3768	2644
2	5658			9002	5486	7962	2474	2204		16046	2355		3607	2302
3	5201			7968	6048	9839	2366	2183		15652	2302		3580	2322
4	6469			10144	7449	9076	2621	2385		17578	3038		4019	
5	6217			9582	6581	10156	2151	2113	21512	16188	2260	9607	3871	
6	7397			9155	6832	8293		2199		16369	2606	10729	3962	
7	10294		25415	11862	8098	7084		2706	21881	18449	3156	12505	4139	
8	10841		24748	11648	7920	9175		2874		18212	4764	12343	4659	
9	7765			10148	6545	8459		2858		16726	3232	10869	4310	
10	6245			9204	6311	8216		2306		15688	2546	9358	3979	
11	5793			8698	6370			2294		15259	2586	9866	4358	
12	5772			8850	6358			2365		15581	2695	9929	3812	

NOMBRE DE JOURS DE COMTAGE PAR POSTE ET PAR MOIS

MOIS	N° Poste	3	7	8	14	18	19	46	47	48	67	73	76	78	104
1		29	23	25	6	29	31	17	31	22	31	31		22	17
2		28			26	28	28	12	28		28	28		28	28
3		31			4	31	31	6	31		31	31		28	11
4		30			12	30	30	15	30		30	30		25	
5		25			31	31	8	15	31	22	31	31	21	30	
6		30			30	30	29		30		30	30	30	30	
7		31		6	31	31	2		31	22	31	31	31	26	
8		29		8	31	30	30		31		31	25	30	31	
9		30			30	30	30		30		29	30	29	30	
10		31			31	31	31		31		29	29	31	12	
11		30			30	30			30		30	28	30	2	
12		3			26	31			31		18	27	31	27	
% Exploitation		89,59	6,301	10,68	78,9	99,18	68,49	17,81	100	18,08	95,62	96,16	63,84	79,73	15,34

VI - VARIATION MENSUELLE DU TRAFIC EN 2018 AUX POSTES PERMANENTS

N° Poste	105	148	149	155	165	167	171	2	32	34	72	75	133	168
N° Route	1	1	1	1	1	1	1	2	2	2	2	2	2	2
P.K IMPI	1548	657	1530	712,4	927	189,8	967	30,3	434,8	567,99	276,75	319,2	113	334

MOIS														
1	1640	2209	6795					13631	8630		952	9629		
2	1632	2021	6840					14055	8407		962	9482		
3	1624	1699	7035					12759		16142	969			
4	1576	2176	6950		21581			14562			981			4371
5	1505	2104	6920		18976	6344		13733			996			3988
6	1478	2138	6547		19457	6901		15455			913			3907
7	1632	2119	7133	5170	23141	8051		22864			1132			5323
8	1603	2430	5708	5566	26869	8609	15699	28205			1469			7496
9	1744	2138	6758	4114	22426	7642	11643	17106		18952	1182			4964
10	1646	1811	7362	3968	20060	6041	9787	14105		18441	1007			4188
11	1502	1975	6836		20358	6238	9180	13529		17599	794		4154	4034
12	1521	1925	7204		20667	6457	9562	15336		17875	1038		4735	4171

NOMBRE DE JOURS DE COMTAGE PAR POSTE ET PAR MOIS

MOIS	N° Poste	105	148	149	155	165	167	171	2	32	34	72	75	133	168
1		31	28	31					11	15		31	31		
2		28	27	28					23	27		28	22		
3		31	3	31					31		16	31			
4		2	28	30		24			30			30			4
5		29	28	31		31	23		31			31			31
6		30	28	30		30	30		30			30			30
7		31	29	31	11	31	31		31			31			31
8		31	28	31	6	31	31	16	31			31			31
9		30	28	30	4	30	30	30	30		30	30			30
10		31	23	31	23	31	31	29	31		31	31			31
11		30	19	30		30	30	8	30		30	5		23	30
12		31	28	31		31	31	31	31		31	30		31	31
% Exploitation		91,78	81,37	100	12,05	73,7	64,93	31,23	93,15	11,51	37,81	92,88	14,52	14,79	68,22

VI - VARIATION MENSUELLE DU TRAFIC EN 2018 AUX POSTES PERMANENTS

N° Poste	170	100	11	26	27	28	35	52	63	68	87	90	94	101
N° Route	2	4	6	6	6	6	6	6	6	6	6	6	6	6
P.K IMPI	11,3	153,4	71,38	187	276	111,7	530,5	14,31	212	43	8,6	150	23,5	179
MOIS														
1			7021	8246	2721	4256	6307	34760	4983	12371	28288		26359	8020
2			6504	9339	2699	4256	5255	35892		10447	28644		27823	7673
3			6581	8826	2518	4707	5901	32608		9880	27717		24969	8232
4			7454	9110	2903	5096	7078	39850		11563	32039		31790	8130
5	23776	3579	7114	8603	2729	4061	6124	34441		10702	28679	12300	26546	7757
6	24522	3901	7469	7337	2854	4421		35387	4940	11067	28541		22879	8201
7	33798	4778	8679	11539	3162	5077		41867	6786	13172	33691		32157	9084
8	36710	5504	8879	11892	3289			46214		13932	36736		35987	9083
9	30230	4253	8213	11370	3157			38577		12167	31716		30208	8963
10	26870	3493	7349	9038	3086			33630		10458	29966		27327	8503
11	25779	3672	7125	9016	2962			42227	5315	10774			28060	8309
12	27662	3909	7328	9486				41240		11106				7118

NOMBRE DE JOURS DE COMTAGE PAR POSTE ET PAR MOIS

MOIS	N° Poste	170	100	11	26	27	28	35	52	63	68	87	90	94	101
1				26	8	29	28	31	29	16	15	31		24	31
2				13	27	28	28	26	14		28	28		28	12
3				23	31	13	19	10	31		31	31		12	31
4				28	30	25	25	21	30		13	30		10	29
5		8	27	30	31	31	31	21	31		30	31	6	31	29
6		30	30	30	6	30	30		30	12	30	30		15	30
7		31	31	31	31	23	4		31	31	31	31		29	31
8		31	31	31	31	28			31		31	31		31	31
9		30	30	30	30	13			30		30	30		30	29
10		31	31	31	31	30			18		5	11		31	30
11		30	30	30	30	21			30	19	30			19	30
12		31	31	31	31				31		31				1
% Exploitation		60,82	66,03	91,51	86,85	74,25	45,21	29,86	92,05	21,37	83,56	77,81	1,644	71,23	86,03

VI - VARIATION MENSUELLE DU TRAFIC EN 2018 AUX POSTES PERMANENTS

N° Poste	141	137	23	24	29	38	39	41	70	129	138	145	159	20
N° Route	6	7	8	8	8	8	8	8	8	8	8	8	8	9
P.K IMPI	436	133,95	432	773,74	627,5	198,6	260	172	352	31	232,8	580,62	451,7	73,844
MOIS														
1	2498	19295	9281	6141	1795	4639	15039	4734	9231	2819	12722	4178	8665	16690
2	2533	19013	9066	5989	1554	4557	16238	4278	9012	2874	12560	3460	8480	16633
3	2553	18281	7964	6628	1585	4452	16757	4307	8960	2811	12660	3387	7460	15869
4		19653		7328	2102	4512	17466	4805	9959	3117	14089	3743	10525	15554
5		20014		5510	1652		15251	4133	9266	2534	13532	1730	8826	15110
6		20580		6868	1806		15475	4372	9535	3433	14100	3480	7983	16303
7		20951		7261	2314		16834	4392	9970	3837	14592	4415	9684	15357
8		21058		8714	2793		17266		12111	4210	15509	5485	11746	18817
9	2799	20079		8041	2270		16340		10710	3357	15163	4516	9056	16615
10		19975		6522	2307		16015		9279	2815	13855	3801	7858	15510
11		20023		6750	1717		16959		9830	2898	14666	3832	7263	14536
12		20352			1732		17843	4411	10563	2893	14161	3275	7371	15793

NOMBRE DE JOURS DE COMTAGE PAR POSTE ET PAR MOIS

MOIS	N° Poste	141	137	23	24	29	38	39	41	70	129	138	145	159	20
1		24	28	27	20	28	25	13	14	30	31	23	16	27	30
2		13	21	28	20	28	25	13	24	28	28	28	28	28	28
3		7	7	1	2	28	22	30	14	31	31	31	31	25	7
4			28		26	30	3	30	28	30	30	12	29	30	30
5			28		6	31		31	31	31	28	31	31	31	31
6			28		30	30		30	30	30	30	30	30	16	30
7			30		31	31		31	1	31	19	31	31	31	2
8			31		31	31		31		31	31	31	31	31	30
9		6	3		30	28		30		30	27	3	30	30	23
10			28		31	30		31		4	31	30	31	31	22
11			27		10	26		30		25	30	25	30	21	30
12			29			11		31	18	28	30	31	27	31	30
% Exploitation		13,7	78,9	15,34	64,93	90,96	20,55	90,68	43,84	90,14	94,79	83,84	94,52	90,96	80,27

VI - VARIATION MENSUELLE DU TRAFIC EN 2018 AUX POSTES PERMANENTS

N° Poste	37	44	59	74	108	109	118	139	164	169	42	81	119	158
N° Route	9	9	9	9	9	9	9	9	9	9	10	10	10	10
P.K IMPI	208	452,43	42,1	233,8	63,7	113	395,28	423	266,92	67	17	634,5	331	435
MOIS														
1		1213	17379	18887	10223		2016	3860			12558	2017	977	5420
2		1288	17908	19879	10130		2128	3640			11666	1999	976	5515
3		1364	16341	23476	10014		2166	4432			12298	2085	953	5324
4		1674	17068	25095	11013		2882	5174	9903		13152	2448	690	5845
5		1475	17548	19325	9215	3748	2397	4281	8656	6163	12158	2038	898	5902
6		1349	18043	19388	12097	4156	2361	4159	8712	6988	13190	2005	987	5478
7	6718	1315	19393	23377	12284	4626	2428	4375	9381	6809	13775	2362	1028	5979
8	6739		19773	25136	11442	4963			11151	9788	14128	3213		6276
9	6348		18388	22932	11294	4530			9991	9179	13555	2647		6552
10	6431		16571	21161	9712	3764			9266	7755	13286	2182		
11			16844	22545	9966	3899			9215	6810	13281	2231		
12				21667	10611				9130	6633	13285	2012		

NOMBRE DE JOURS DE COMTAGE PAR POSTE ET PAR MOIS

MOIS	N° Poste	37	44	59	74	108	109	118	139	164	169	42	81	119	158
1			31	25	27	15		29	30			31	31	31	12
2			28	28	27	15		28	28			28	28	28	12
3			31	11	27	15		31	31			31	31	31	23
4			30	25	30	14		30	30	18		25	30	30	30
5			31	2	31	16	21	31	31	31	9	16	31	31	31
6			30	30	30	14	30	30	30	30	30	30	30	30	30
7		29	30	31	31	16	31	30	22	31	30	9	31	30	12
8		30		31	31	12	31			31	31	31	31		11
9		27		30	30	16	30			30	30	30	30		11
10		4		30	31	16	31			31	31	31	31		
11				27	27	19	28			30	30	30	30		
12					31	12				31	31	31	3		
% Exploitation		24,66	57,81	73,97	96,71	49,32	55,34	57,26	55,34	72,05	60,82	88,49	92,33	57,81	47,12

VI - VARIATION MENSUELLE DU TRAFIC EN 2018 AUX POSTES PERMANENTS

N° Poste	21	22	111	112	123	1	5	6	65	71	82	89	110	115
N° Route	11	11	12	12	12	13	13	13	13	13	13	13	13	13
P.K IMPI	105,25	124,06	848	756	375,8	29,2	58	120	285	16	553,6	252	609,7	196
MOIS														
1	6897	5931	574	825	1081	26772		2400	4241	10937	2374		2241	
2	6424	6265	644	786	1067	27078		2576	3941	13412	2455		2308	
3	6190	6594	722	839	1042	23847		1921	3757	12584	2477		2655	
4	7256	6850	721	973	1180	25921		2598	4857	15441	3088	10385	2853	1924
5	7793	6317	620	987	922	28568		2146	4081	13993	2354	8487	2243	1347
6	7646	6700	480	826	838	31748		2668	4410	17296	2405	9077	2073	1797
7	8735	6716	536	799	880	46513	4664	2334	5220	35224	2953	12131	3372	2017
8	10081	7154	820	1562	1107	39847	5207	4886	5003	38008	3792	11882	3325	
9	8433	6506	738	1061	1087	34534	4673	2863	4801	21224	4226		2742	
10	7532	4853	710	862	1002	28582	4346	2273	4780	14138	3289		2953	
11	7402		653	865	1074	27245	3147	2382	3900	13368	2927		2629	
12	7704		648	852		28173	4166	2706	4139	13925	2778		2535	

NOMBRE DE JOURS DE COMTAGE PAR POSTE ET PAR MOIS

MOIS	N° Poste	21	22	111	112	123	1	5	6	65	71	82	89	110	115
1		2	26	31	31	31	31		31	17	2	28		31	
2		9	28	28	28	28	6		6	2	25	28		28	
3		31	31	31	31	31	27		30	31	31	21		31	
4		23	23	30	30	30	30		30	30	30	28	25	30	11
5		31	30	31	31	31	31		31	31	31	31	31	30	15
6		30	30	30	30	30	30		21	26	30	30	30	27	30
7		31	31	31	15	31	31	5	25	17	31	31	30	31	16
8		31	28	31	31	21	31	13	1	17	31	31	10	31	
9		30	27	30	30	23	30	18	23	13	30	2		30	
10		31	1	31	24	6	31	18	31	9	31	30		31	
11		30		30	29	10	30	30	30	18	30	20		30	
12		31		31	28		31	26	30	13	31	27		4	
% Exploitation		84,93	69,86	100	92,6	74,52	92,88	30,14	79,18	61,37	91,23	84,11	34,52	91,51	19,73

VI - VARIATION MENSUELLE DU TRAFIC EN 2018 AUX POSTES PERMANENTS

N° Poste	116	127	163	122	160	161	60	95	142	144	146	152	36	135
N° Route	13	13	13	14	15	15	16	16	16	16	16	16	17	19
P.K IMPI	259	219	233,6	138,3	230	101	11	58,1	405	301	82,5	145	257,7	108
MOIS														
1	4610		14783	701	1167	3757	6754	4805	5027	2424				2303
2	4110		15315	745	1130	3586	5418	4756	4576	2402				2208
3	3725		14559	544	1137	3440	6079	4572	5225	2306				2341
4	4825	8339	13436	674	1239	3685	7165	5618	5906	2729				2381
5	3772	7424	14240	758	940	3901	7057	5156	6139	2539			408	1924
6	3894	7696	15017		1039	3581	7186	5558		2638			523	2082
7	5592	8202	17961		1245	4234	12040	8463		4887		5811	618	
8	6470		21098		1482	5308	14025	10690		7283		6241	878	
9	5605		17745		1440	4183	14026	6557		4687		2806	694	
10	6583		16506		1260	3931	6915	4883		3053		1900	687	
11	5534		15949		1255	5344	6241	4961		2258		1725	759	
12	6480		15646		1353	5382	6589	5109		2286	6680	1744		

NOMBRE DE JOURS DE COMTAGE PAR POSTE ET PAR MOIS

MOIS	N° Poste	116	127	163	122	160	161	60	95	142	144	146	152	36	135
1		31		29	31	31	12	31	28	27	31				31
2		28		28	28	28	12	6	28	28	28				21
3		31		21	31	31	31	31	31	31	28				24
4		30	27	30	30	30	6	30	30	30	14				30
5		31	31	31	2	31	30	31	31	15	31			10	2
6		30	30	30		23	30	12	30		30			30	21
7		16	5	31		19	31	10	31		31		4	16	
8		31		31		19	31	15	31		31		31	15	
9		30		30		18	30	3	30		4		30	30	
10		31		31		17	31	30	31		30		20	31	
11		30		30		30	12	30	30		27		9	10	
12		31		31		4	5	31	31		31	19	6		
% Exploitation		95,89	25,48	96,71	33,42	76,99	71,51	71,23	99,18	35,89	86,58	5,205	27,4	38,9	35,34

VI - VARIATION MENSUELLE DU TRAFIC EN 2018 AUX POSTES PERMANENTS

N° Poste	124	80	79	85	134	126	99	140	13	66	10	117	166	69
N° Route	109	201	204	207	301	304	312	313	322	322	413	413	413	417
P.K IMPI	189	64,1	4,75	28	189,4	64	21,3	13	57,54	42	66,8	97	23,81	4,5
MOIS														
1	244	3225	6680			1953	5258	10302	6415	5400	4679			3249
2	226	3192	6628			2098	5321	10818	6940	6202	4059			3182
3	239	3159	6465			2165	5057	9300	6813	5186	3648			2903
4	263	3208	6616	4756		2330	5638	11452	8065	7134	4667	5634		3802
5	200	3220	6830	5015		2028	5810	10427	7035	6919	3940	4964	4610	3545
6	185	3805	6918	5166		2204	5432	10396	7899	7254	4848	4231	5490	2704
7	202	3657	7919	4733	1172	2787	5504	11921	10973	10584	5331	5909	6498	2821
8	307	4245	8911	4942	1415	2872	6236	11570	10779	10445	5147		7815	2988
9	355	3602	7562	4873	1098	2240	6162	11274	8580	7557			5739	2899
10		3305	6741	4378	1006	2091	5564	11348	7395	6159			4710	3036
11		3422	7193	4482	1188	2197	4956	10853		5888			4622	2837
12		3299	6771	4265	1073	2263	5365	11608					4851	2930

NOMBRE DE JOURS DE COMTAGE PAR POSTE ET PAR MOIS

MOIS	N° Poste	124	80	79	85	134	126	99	140	13	66	10	117	166	69
1		30	31	31			15	31	31	31	23	16			28
2		19	28	28			15	23	28	28	20	28			28
3		23	31	28			14	31	4	31	4	31			31
4		23	3	29	28		16	23	22	30	22	30	27		30
5		25	30	31	2		15	31	2	31	2	2	31	26	25
6		24	30	21	29		15	30	23	26	23	29	30	30	25
7		31	29	26	26	27	15	31	31	31	31	30	4	31	25
8		31	31	31	5	31	15	31	31	31	31	1		31	15
9		3	30	30	29	30	15	30	30	30	30			30	3
10			5	7	24	3	28	31	31	11	31			31	25
11			27	2	15	2	29	4	30		29			30	25
12			16	27	18	10	11	22	31					31	25
% Exploitation		57,26	79,73	79,73	48,22	28,22	55,62	87,12	80,55	76,71	67,4	45,75	25,21	65,75	78,08

VI - VARIATION MENSUELLE DU TRAFIC EN 2018 AUX POSTES PERMANENTS

N° Poste	25	156	113	102	128	62	151	61	103	131
N° Route	503	503	702	716	1714	2010	2022	3038	5006	5055
P.K IMPI	5,854	18,4	0,5	49	49	36,7	0,9	5	15,9	3,5

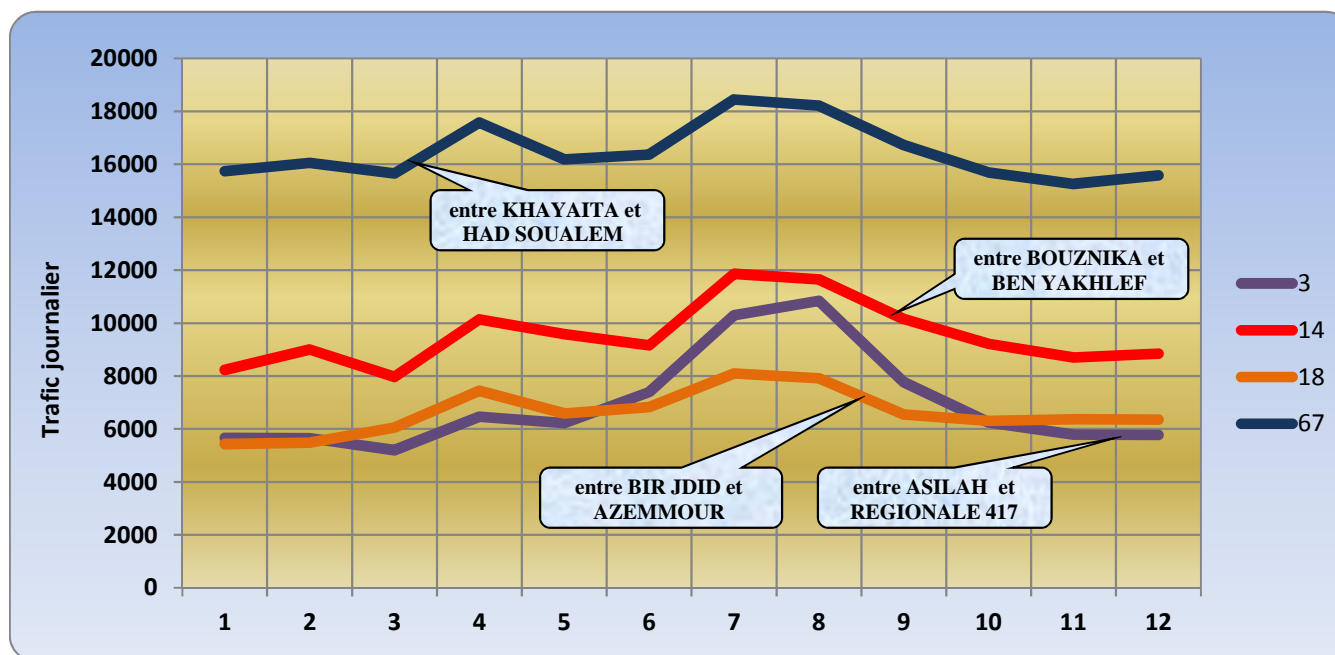
MOIS										
1		10364	981		9253	2808	1161			
2		9785	1016		9437	2828	1293			
3		9666	1072		8983	2191	1799			
4		10708	1287		9406		1825			15764
5		10557	1014		10003		1268			13749
6	13739	9250	992		9687		1813		4452	12635
7	14766		1080	5856	10794		2625		5474	14641
8	15249		2279		11803					15475
9	13971		1443		10157					12008
10	13492		1311		9237					11784
11	13479		1265		10480				4232	12095
12			1206		10739		2045	31809		

NOMBRE DE JOURS DE COMTAGE PAR POSTE ET PAR MOIS

MOIS	N° Poste	25	156	113	102	128	62	151	61	103	131
1			31	31		31	31	29			
2			28	28		28	28	27			
3			31	27		31	30	22			
4			21	29		28		2			3
5			30	31		31		16			12
6		19	15	30		30		30		14	27
7		21		31	9	31		22		15	31
8		28		31		31					31
9		15		30		30					27
10		29		31		31					27
11		15		30		30				29	30
12				30		31		18	26		
% Exploitation		34,79	42,74	98,36	2,466	99,45	24,38	45,48	7,123	15,89	51,51

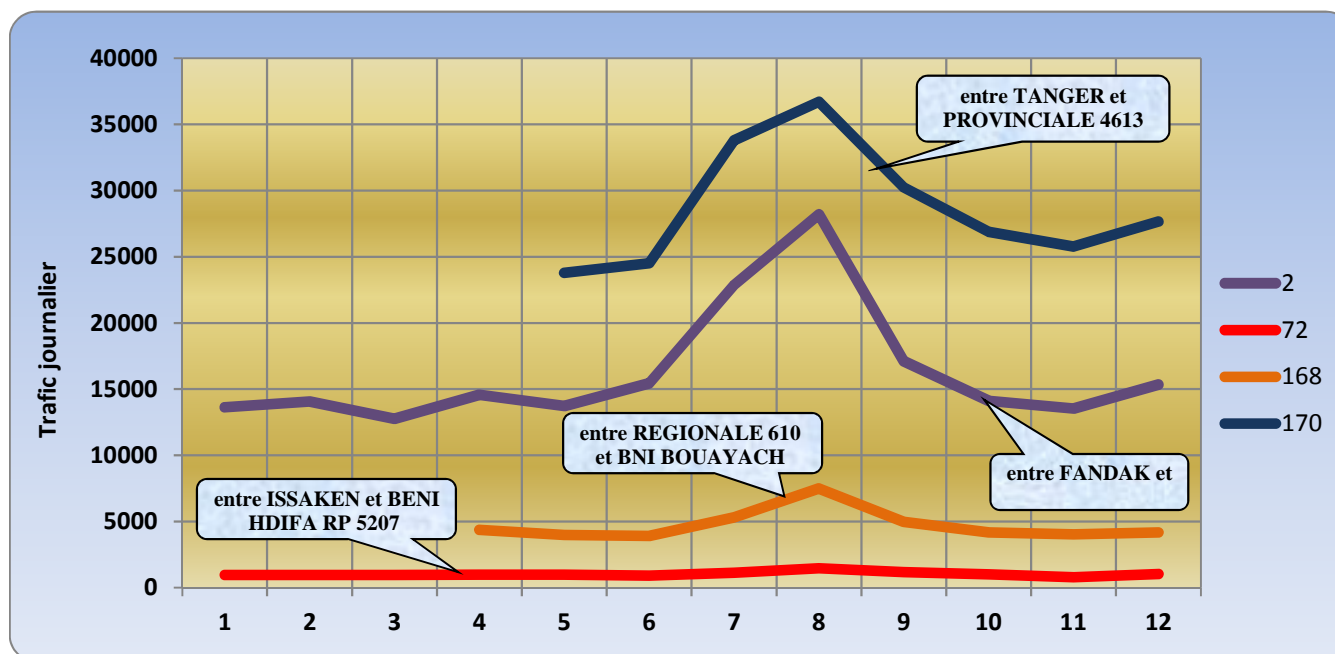
VARIATION MENSUELLE DU TRAFIC EN 2018

- Poste N°
- Poste N° 3 sur la RN 1 entre ASILAH et REGIONALE 417
 - Poste N° 14 sur la RN 1 entre BOUZNIKA et BEN YAKHLEF
 - Poste N° 18 sur la RN 1 entre BIR JDID et AZEMMOUR
 - Poste N° 67 sur la RN 1 entre KHAYAITA et HAD SOUALEM



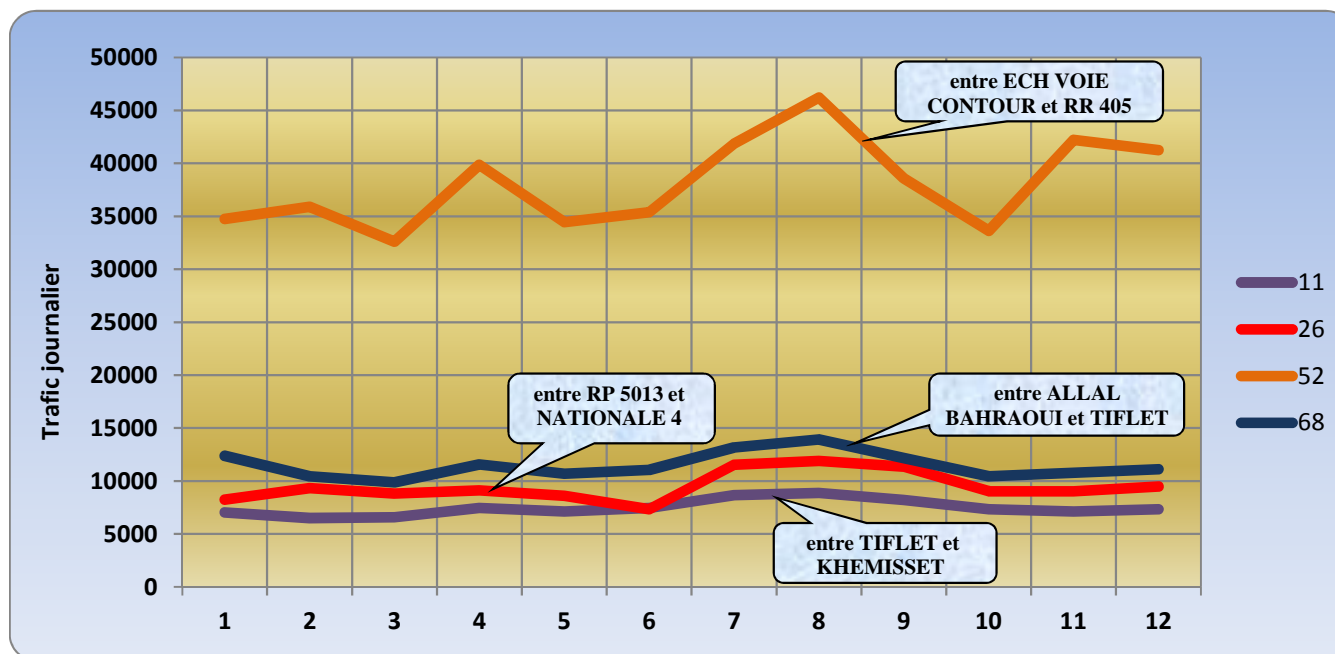
VARIATION MENSUELLE DU TRAFIC EN 2018

- Poste N°
- Poste N° 2 sur la RN 2 entre FANDAK et TETOUAN
 - Poste N° 72 sur la RN 2 entre ISSAKEN et BENI HDIFA RP 5207
 - Poste N° 168 sur la RN 2 entre REGIONALE 610 et BNI BOUAYACH
 - Poste N° 170 sur la RN 2 entre TANGER et PROVINCIALE 4613



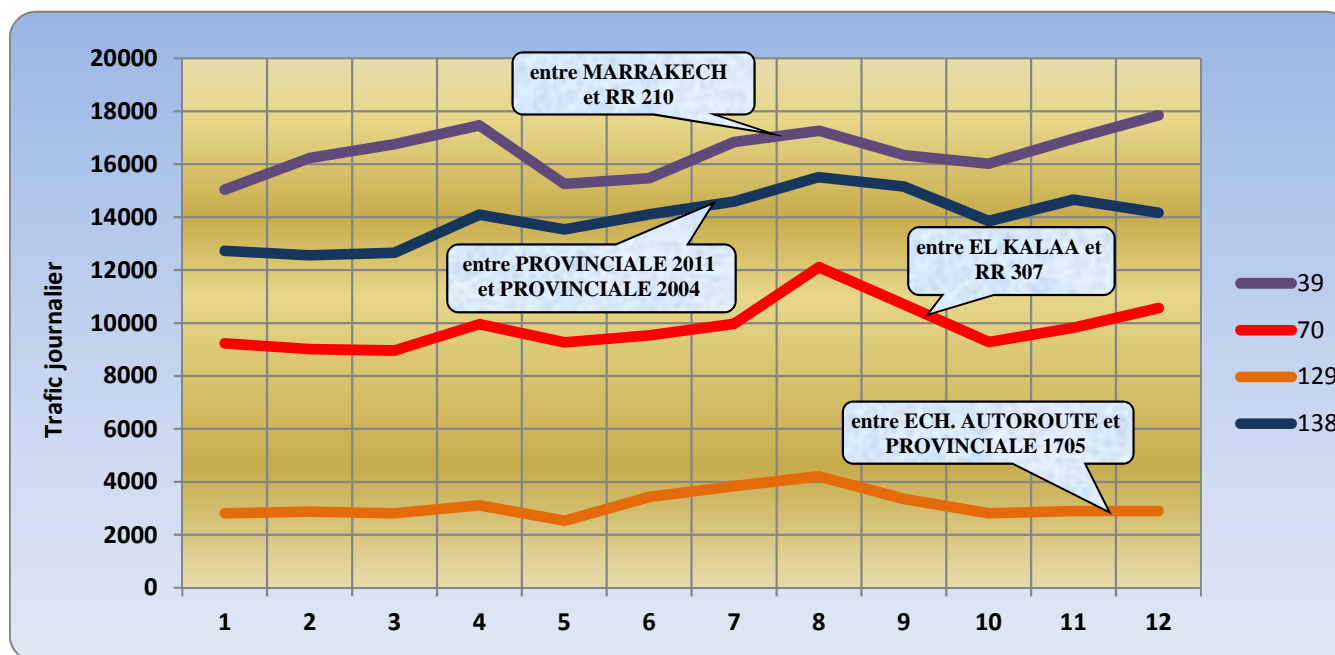
VARIATION MENSUELLE DU TRAFIC EN 2018

- Poste N°
- Poste N° 11 sur la RN 6 entre TIFLET et KHEMISSET
 - Poste N° 26 sur la RN 6 entre RP 5013 et NATIONALE 4
 - Poste N° 52 sur la RN 6 entre ECH VOIE CONTOUR et RR 405
 - Poste N° 68 sur la RN 6 entre ALLAL BAHRAOUI et TIFLET



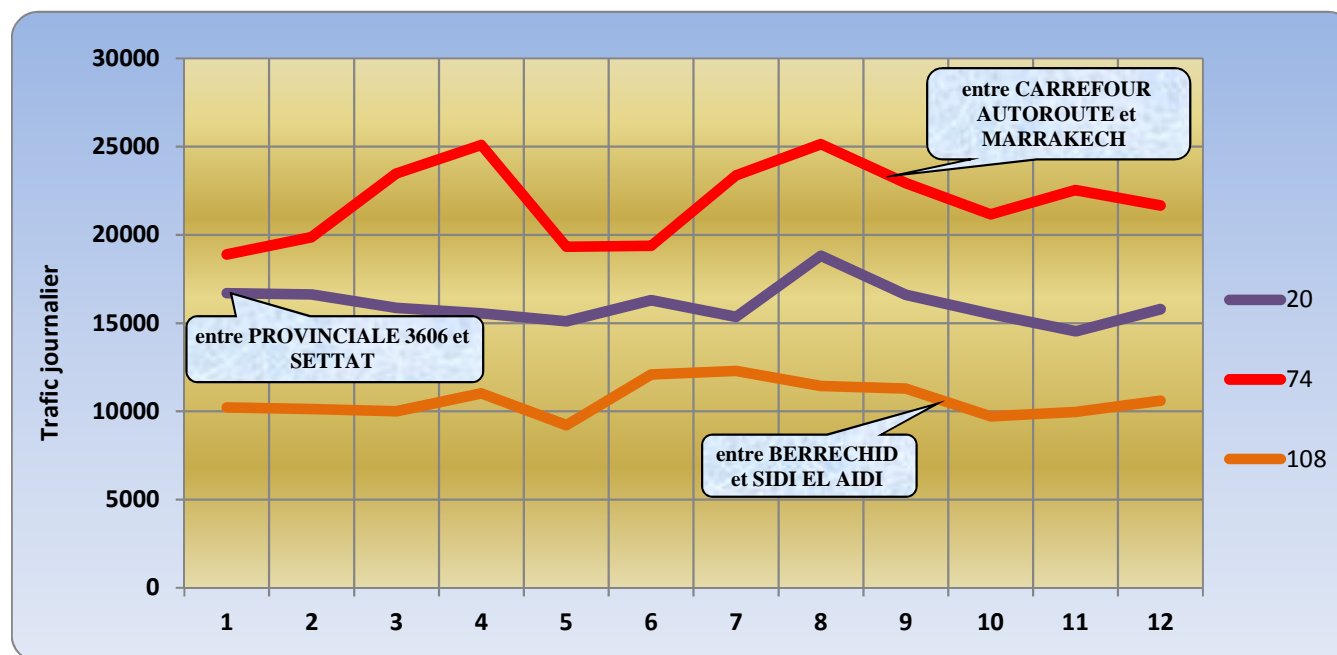
VARIATION MENSUELLE DU TRAFIC EN 2018

- Poste N°
- Poste N° 39 sur la RN 8 entre MARRAKECH et RR 210
 - Poste N° 70 sur la RN 8 entre EL KALAA et RR 307
 - Poste N° 129 sur la RN 8 entre ECH. AUTOROUTE et PROVINCIALE 1705
 - Poste N° 138 sur la RN 8 entre PROVINCIALE 2011 et PROVINCIALE 2004



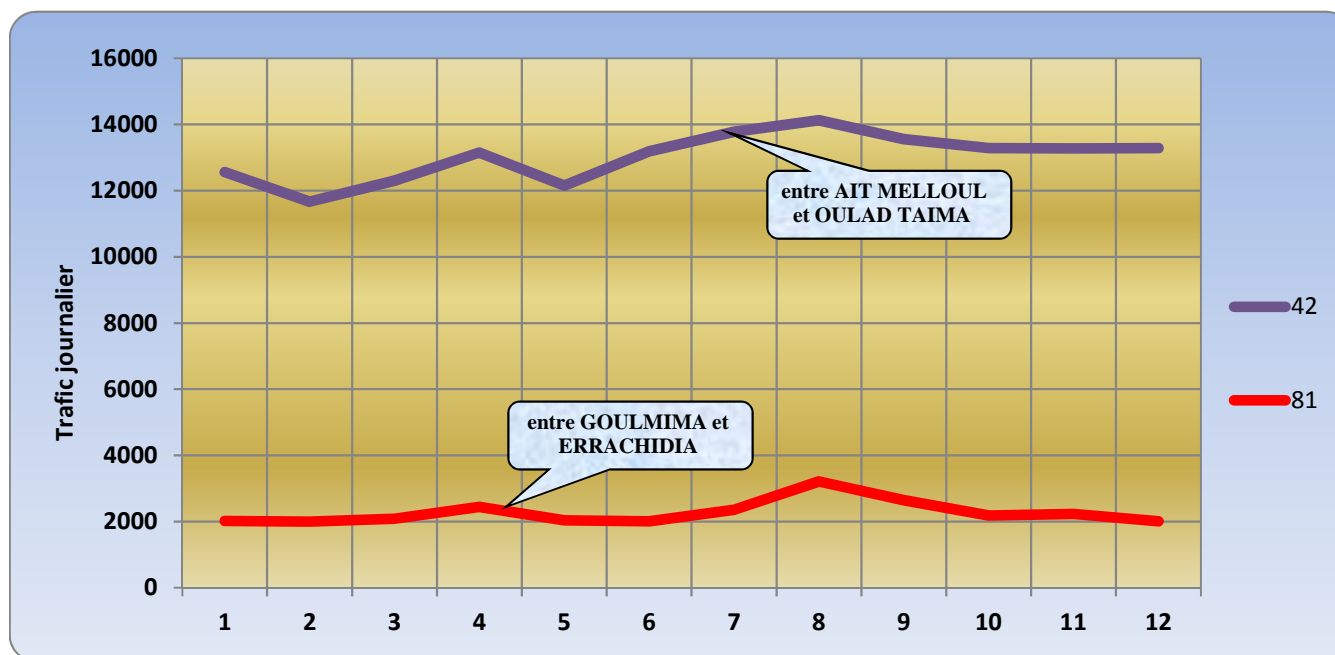
VARIATION MENSUELLE DU TRAFIC EN 2018

- Poste N°
- Poste N° 20 sur la RN 9 entre PROVINCIALE 3606 et SETTAT
 - Poste N° 74 sur la RN 9 entre CARREFOUR AUTOROUTE et MARRAKECH
 - Poste N° 108 sur la RN 9 entre BERRECHID et SIDI EL AIDI



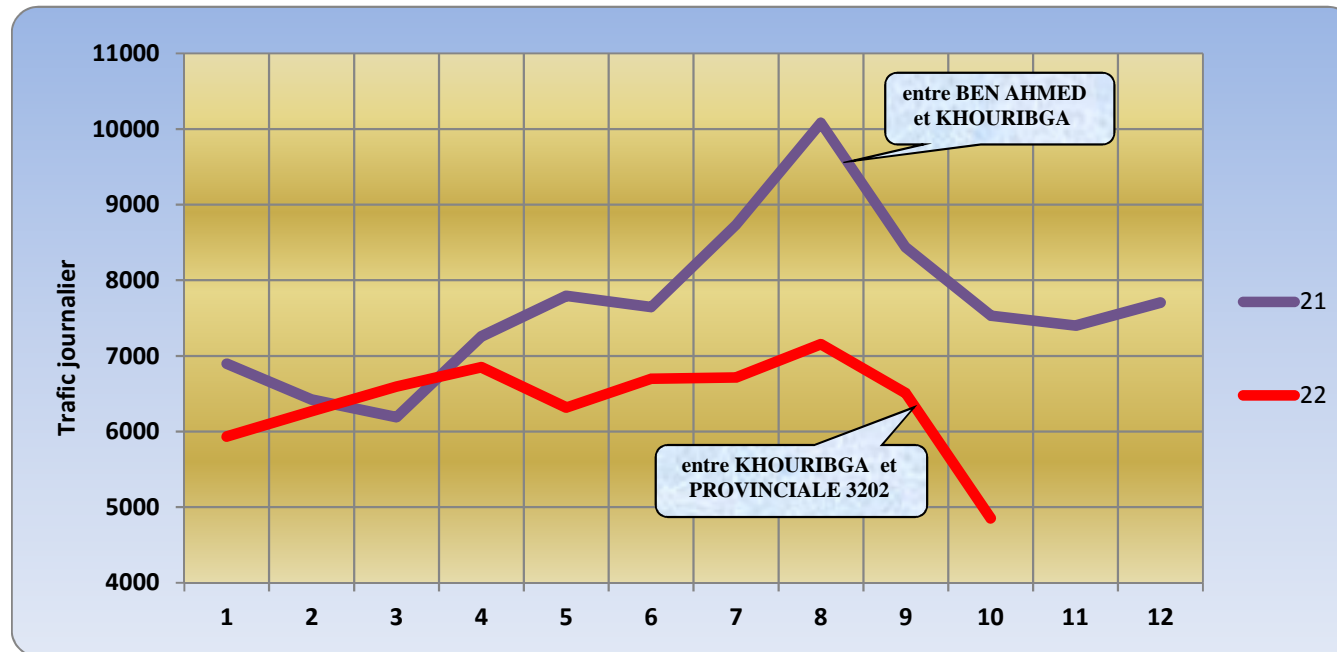
VARIATION MENSUELLE DU TRAFIC EN 2018

- Poste N° - Poste N° 42 sur la RN 10 entre AIT MELLOUL et OULAD TAIMA
- Poste N° 81 sur la RN 10 entre GOULMIMA et ERRACHIDIA



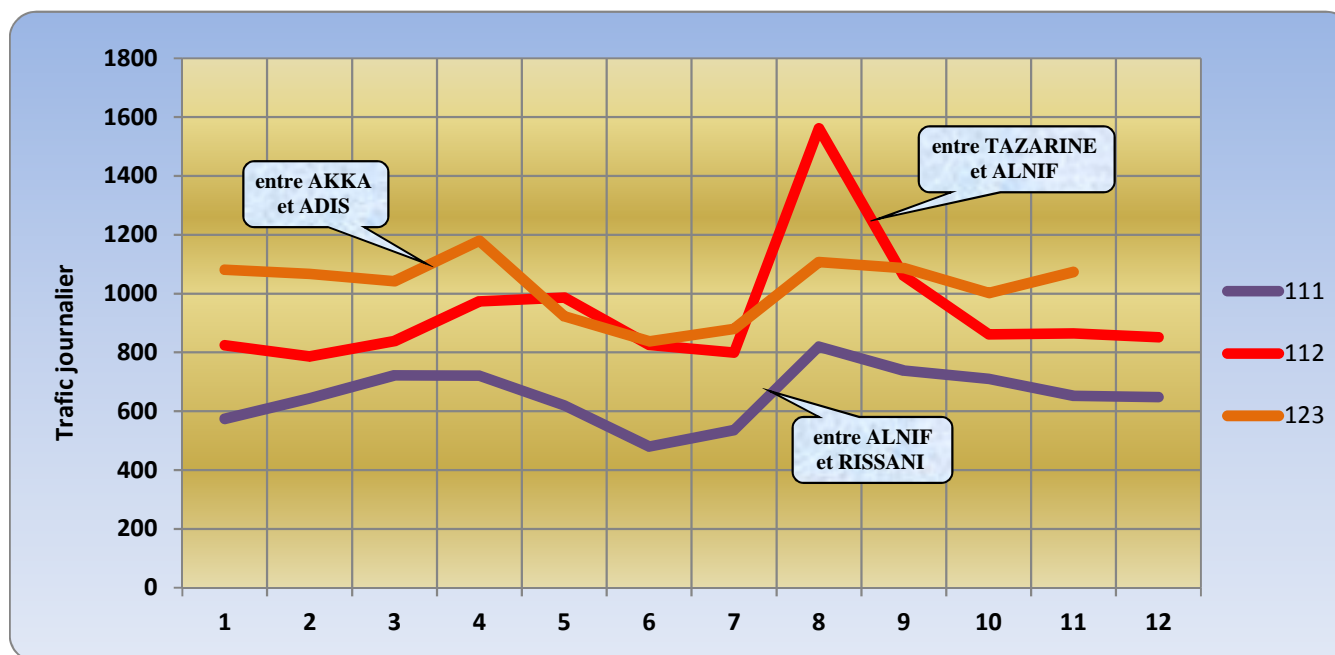
VARIATION MENSUELLE DU TRAFIC EN 2018

- Poste N°
- Poste N° 21 sur la RN 11 entre BEN AHMED et K HOURIBGA
 - Poste N° 22 sur la RN 11 entre K HOURIBGA et PROVINCIALE 3202



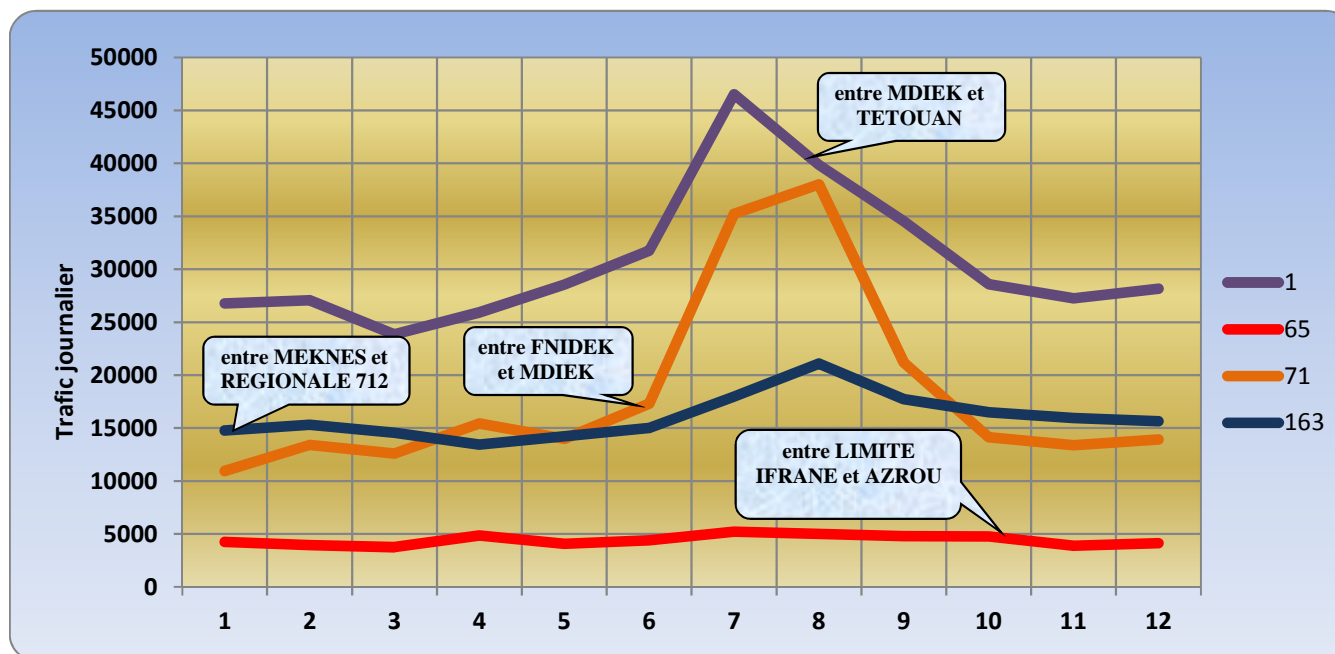
VARIATION MENSUELLE DU TRAFIC EN 2018

- Poste N°
- Poste N° 111 sur la RN 12 entre ALNIF et RISSANI
 - Poste N° 112 sur la RN 12 entre TAZARINE et ALNIF
 - Poste N° 123 sur la RN 12 entre AKKA et ADIS



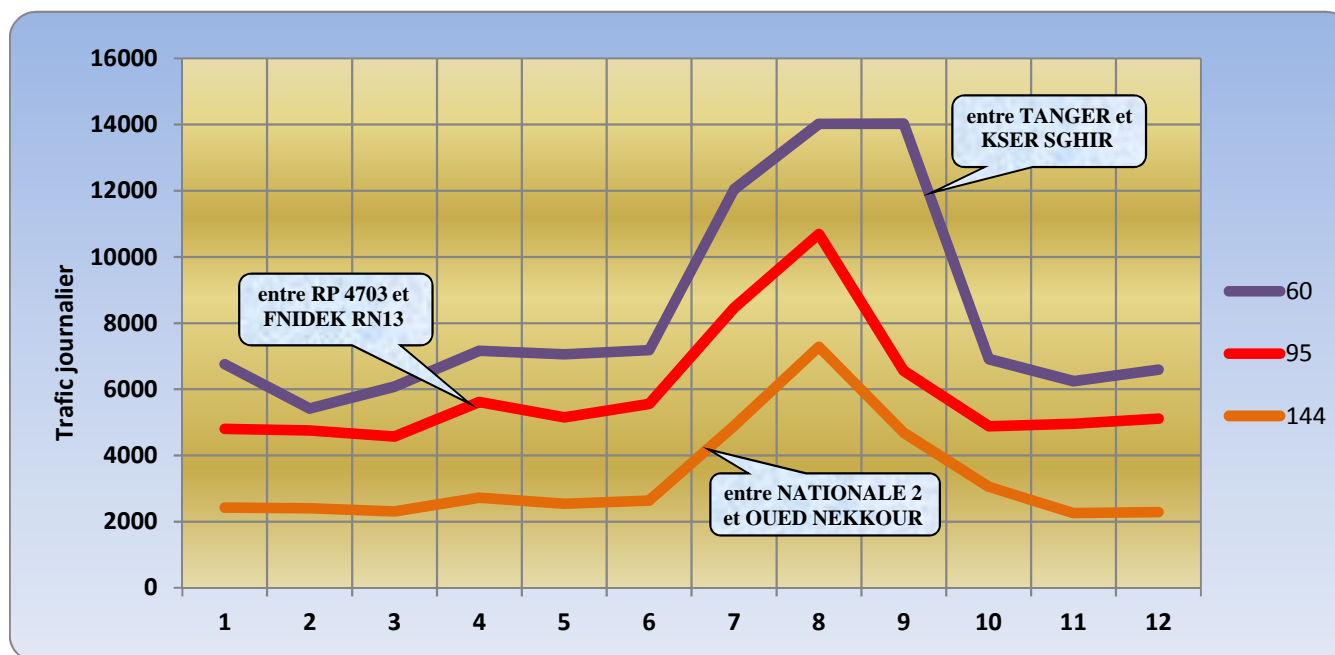
VARIATION MENSUELLE DU TRAFIC EN 2018

- Poste N°
- Poste N° 1 sur la RN 13 entre MDIEK et TETOUAN
 - Poste N° 65 sur la RN 13 entre LIMITE IFRANE et AZROU
 - Poste N° 71 sur la RN 13 entre FNIDEK et MDIEK
 - Poste N° 163 sur la RN 13 entre MEKNES et REGIONALE 712



VARIATION MENSUELLE DU TRAFIC EN 2018

- Poste N°
- Poste N° 60 sur la RN 16 entre TANGER et KSER SGHIR
 - Poste N° 95 sur la RN 16 entre RP 4703 et FNIDEK RN13
 - Poste N° 144 sur la RN 16 entre NATIONALE 2 et OUED NEKKOUR





CHAPITRE 7

CIRCULATION PAR TRANCHE DE DÉBIT HORAIRE

**CIRCULATION ANNUELLE PAR
TRANCHES DECROISSANTES DE DEBIT HORAIRE**

N° DE LA ROUTE	N° DU POSTE	P.L IMPL. POSTE	TRANCHES DE DEBIT EN VEH./HEURE	N.B.H	N.B.H CUMULE	% CUMULE	CIRCULATION TOTALE	CIRCULATION CUMULEE	% CIRCULATION CUMULEE
13	1	29,2	[3400 - 3500 [7	7	0,09	23949	23949	0,23
			[3300 - 3400 [22	29	0,36	73406	97355	0,92
			[3200 - 3300 [50	79	0,97	162358	259713	2,46
			[3100 - 3200 [48	127	1,56	150933	410646	3,89
			[3000 - 3100 [56	183	2,25	170451	581097	5,51
			[2900 - 3000 [74	257	3,16	219020	800117	7,59
			[2800 - 2900 [67	324	3,98	190630	990747	9,40
			[2700 - 2800 [91	415	5,10	250223	1240970	11,77
			[2600 - 2700 [92	507	6,23	243855	1484825	14,08
			[2500 - 2600 [105	612	7,52	267987	1752812	16,62
			[2400 - 2500 [120	732	8,99	293279	2046091	19,40
			[2300 - 2400 [125	857	10,53	293664	2339755	22,19
			[2200 - 2300 [184	1041	12,79	413967	2753722	26,11
			[2100 - 2200 [247	1288	15,83	529945	3283667	31,14
			[2000 - 2100 [339	1627	19,99	693477	3977144	37,72
			[1900 - 2000 [358	1985	24,39	698292	4675436	44,34
			[1800 - 1900 [412	2397	29,45	762101	5437537	51,57
			[1700 - 1800 [406	2803	34,44	710835	6148372	58,31
			[1600 - 1700 [338	3141	38,59	558170	6706542	63,60
			[1500 - 1600 [287	3428	42,12	444303	7150845	67,81
			[1400 - 1500 [367	3795	46,63	531884	7682729	72,86
			[1300 - 1400 [410	4205	51,66	553473	8236202	78,11
			[1200 - 1300 [359	4564	56,08	449161	8685363	82,37
			[1100 - 1200 [232	4796	58,93	266906	8952269	84,90
			[1000 - 1100 [231	5027	61,76	242999	9195268	87,20
			[900 - 1000 [212	5239	64,37	200840	9396108	89,11
			[800 - 900 [210	5449	66,95	178118	9574226	90,80
			[700 - 800 [216	5665	69,60	161571	9735797	92,33
			[600 - 700 [196	5861	72,01	127012	9862809	93,53
			[500 - 600 [259	6120	75,19	141759	10004568	94,88
			[400 - 500 [334	6454	79,30	148766	10153334	96,29
			[300 - 400 [395	6849	84,15	137176	10290510	97,59
			[200 - 300 [644	7493	92,06	160448	10450958	99,11
			[100 - 200 [574	8067	99,12	88803	10539761	99,95
			[- 100 [72	8139	100,00	4881	10544642	100,00
2	2	30,3	[2400 - 2500 [1	1	0,01	2496	2496	0,04
			[2300 - 2400 [4	5	0,06	9389	11885	0,21

**CIRCULATION ANNUELLE PAR
TRANCHES DECROISSANTES DE DEBIT HORAIRE**

N° DE LA ROUTE	N° DU POSTE	P.L IMPL. POSTE	TRANCHES DE DEBIT EN VEH./HEURE	N.B.H	N.B.H CUMULE	% CUMULE	CIRCULATION TOTALE	CIRCULATION CUMULEE	% CIRCULATION CUMULEE
			[2200 - 2300 [7	12	0,15	15677	27562	0,49
			[2100 - 2200 [19	31	0,38	40874	68436	1,22
			[2000 - 2100 [20	51	0,63	40894	109330	1,95
			[1900 - 2000 [41	92	1,13	79814	189144	3,37
			[1800 - 1900 [57	149	1,83	105467	294611	5,25
			[1700 - 1800 [96	245	3,00	167798	462409	8,24
			[1600 - 1700 [76	321	3,93	125226	587635	10,48
			[1500 - 1600 [107	428	5,25	165438	753073	13,42
			[1400 - 1500 [118	546	6,69	170901	923974	16,47
			[1300 - 1400 [138	684	8,38	185219	1109193	19,77
			[1200 - 1300 [217	901	11,04	270196	1379389	24,59
			[1100 - 1200 [399	1300	15,93	456974	1836363	32,74
			[1000 - 1100 [572	1872	22,94	597992	2434355	43,40
			[900 - 1000 [701	2573	31,54	664479	3098834	55,24
			[800 - 900 [776	3349	41,05	659424	3758258	67,00
			[700 - 800 [659	4008	49,12	495879	4254137	75,84
			[600 - 700 [501	4509	55,26	325618	4579755	81,64
			[500 - 600 [432	4941	60,56	236978	4816733	85,87
			[400 - 500 [520	5461	66,93	233569	5050302	90,03
			[300 - 400 [540	6001	73,55	187988	5238290	93,38
			[200 - 300 [763	6764	82,90	188576	5426866	96,74
			[100 - 200 [1068	7832	95,99	156749	5583615	99,54
			[- 100 [327	8159	100,00	26013	5609628	100,00
1	3	46,2	[1300 - 1400 [1	1	0,01	1343	1343	0,06
			[1200 - 1300 [8	9	0,12	9838	11181	0,49
			[1100 - 1200 [11	20	0,26	12435	23616	1,03
			[1000 - 1100 [27	47	0,60	28195	51811	2,26
			[900 - 1000 [52	99	1,27	49188	100999	4,40
			[800 - 900 [77	176	2,25	65159	166158	7,24
			[700 - 800 [145	321	4,11	107162	273320	11,90
			[600 - 700 [365	686	8,77	235085	508405	22,14
			[500 - 600 [465	1151	14,72	254966	763371	33,24
			[400 - 500 [1019	2170	27,75	453128	1216499	52,97
			[300 - 400 [1421	3591	45,93	498114	1714613	74,66
			[200 - 300 [1192	4783	61,17	298404	2013017	87,65

**CIRCULATION ANNUELLE PAR
TRANCHES DECROISSANTES DE DEBIT HORAIRE**

N° DE LA ROUTE	N° DU POSTE	P.L IMPL. POSTE	TRANCHES DE DEBIT EN VEH./HEURE	N.B.H	N.B.H CUMULE	% CUMULE	CIRCULATION TOTALE	CIRCULATION CUMULEE	% CIRCULATION CUMULEE
			[100 - 200 [1226	6009	76,85	181977	2194994	95,58
			[- 100 [1810	7819	100,00	101584	2296578	100,00
13	5	58	[600 - 700 [3	3	0,11	1932	1932	0,43
			[500 - 600 [19	22	0,84	10126	12058	2,65
			[400 - 500 [79	101	3,84	34352	46410	10,21
			[300 - 400 [327	428	16,29	110852	157262	34,61
			[200 - 300 [739	1167	44,41	183429	340691	74,98
			[100 - 200 [484	1651	62,82	72369	413060	90,91
			[- 100 [977	2628	100,00	41295	454355	100,00
13	6	120	[300 - 400 [3	3	0,04	981	981	0,14
			[200 - 300 [424	427	6,17	95082	96063	13,77
			[100 - 200 [3019	3446	49,80	448182	544245	78,02
			[- 100 [3473	6919	100,00	153356	697601	100,00
1	7	205,4	[1100 - 1200 [1	1	0,18	1116	1116	0,62
			[1000 - 1100 [2	3	0,55	2050	3166	1,75
			[900 - 1000 [0	3	0,55	0	3166	1,75
			[800 - 900 [6	9	1,64	5112	8278	4,58
			[700 - 800 [30	39	7,10	22102	30380	16,79
			[600 - 700 [57	96	17,49	36644	67024	37,05
			[500 - 600 [72	168	30,60	39376	106400	58,81
			[400 - 500 [66	234	42,62	30308	136708	75,56
			[300 - 400 [40	274	49,91	13972	150680	83,28
			[200 - 300 [41	315	57,38	9970	160650	88,79
			[100 - 200 [86	401	73,04	12486	173136	95,70
			[- 100 [148	549	100,00	7788	180924	100,00
1	8	243	[2100 - 2200 [1	1	0,11	2187	2187	0,27
			[2000 - 2100 [2	3	0,33	4108	6295	0,79
			[1900 - 2000 [4	7	0,76	7794	14089	1,76
			[1800 - 1900 [13	20	2,17	23887	37976	4,75
			[1700 - 1800 [36	56	6,07	63198	101174	12,65
			[1600 - 1700 [28	84	9,10	46067	147241	18,41
			[1500 - 1600 [51	135	14,63	79019	226260	28,30
			[1400 - 1500 [61	196	21,24	88564	314824	39,37
			[1300 - 1400 [67	263	28,49	89905	404729	50,61
			[1200 - 1300 [79	342	37,05	98943	503672	62,99

**CIRCULATION ANNUELLE PAR
TRANCHES DECROISSANTES DE DEBIT HORAIRE**

N° DE LA ROUTE	N° DU POSTE	P.L IMPL. POSTE	TRANCHES DE DEBIT EN VEH./HEURE	N.B.H	N.B.H CUMULE	% CUMULE	CIRCULATION TOTALE	CIRCULATION CUMULEE	% CIRCULATION CUMULEE
			[1100 - 1200 [60	402	43,55	69404	573076	71,67
			[1000 - 1100 [50	452	48,97	52596	625672	78,24
			[900 - 1000 [33	485	52,55	31270	656942	82,16
			[800 - 900 [26	511	55,36	22023	678965	84,91
			[700 - 800 [29	540	58,50	21594	700559	87,61
			[600 - 700 [31	571	61,86	19954	720513	90,11
			[500 - 600 [34	605	65,55	18731	739244	92,45
			[400 - 500 [25	630	68,26	11121	750365	93,84
			[300 - 400 [43	673	72,91	14826	765191	95,69
			[200 - 300 [60	733	79,41	15267	780458	97,60
			[100 - 200 [90	823	89,17	12774	793232	99,20
			[- 100 [100	923	100,00	6401	799633	100,00
413	10	66,8	[500 - 600 [2	2	0,05	1022	1022	0,14
			[400 - 500 [81	83	2,08	35285	36307	4,83
			[300 - 400 [588	671	16,82	197515	233822	31,10
			[200 - 300 [1340	2011	50,41	335634	569456	75,74
			[100 - 200 [746	2757	69,12	112640	682096	90,73
			[- 100 [1232	3989	100,00	69720	751816	100,00
6	11	71,38	[800 - 900 [1	1	0,01	805	805	0,03
			[700 - 800 [42	43	0,54	30721	31526	1,25
			[600 - 700 [266	309	3,86	168857	200383	7,95
			[500 - 600 [1348	1657	20,72	724535	924918	36,71
			[400 - 500 [1632	3289	41,12	742221	1667139	66,17
			[300 - 400 [941	4230	52,88	330464	1997603	79,28
			[200 - 300 [931	5161	64,52	229443	2227046	88,39
			[100 - 200 [1403	6564	82,06	202930	2429976	96,44
			[- 100 [1435	7999	100,00	89597	2519573	100,00
322	13	57,54	[1300 - 1400 [4	4	0,06	5275	5275	0,23
			[1200 - 1300 [19	23	0,34	23510	28785	1,26
			[1100 - 1200 [37	60	0,90	41814	70599	3,10
			[1000 - 1100 [74	134	2,00	77509	148108	6,51
			[900 - 1000 [137	271	4,04	129473	277581	12,19
			[800 - 900 [208	479	7,15	176325	453906	19,94
			[700 - 800 [285	764	11,40	212925	666831	29,29
			[600 - 700 [398	1162	17,34	256085	922916	40,54

**CIRCULATION ANNUELLE PAR
TRANCHES DECROISSANTES DE DEBIT HORAIRE**

N° DE LA ROUTE	N° DU POSTE	P.L IMPL. POSTE	TRANCHES DE DEBIT EN VEH./HEURE	N.B.H	N.B.H CUMULE	% CUMULE	CIRCULATION TOTALE	CIRCULATION CUMULEE	% CIRCULATION CUMULEE
			[500 - 600 [617	1779	26,55	337773	1260689	55,37
			[400 - 500 [955	2734	40,81	427337	1688026	74,14
			[300 - 400 [784	3518	52,51	279805	1967831	86,43
			[200 - 300 [471	3989	59,54	116271	2084102	91,54
			[100 - 200 [777	4766	71,13	113387	2197489	96,52
			[- 100 [1934	6700	100,00	79267	2276756	100,00
1	14	329,5	[1500 - 1600 [1	1	0,01	1550	1550	0,05
			[1400 - 1500 [0	1	0,01	0	1550	0,05
			[1300 - 1400 [5	6	0,09	6794	8344	0,29
			[1200 - 1300 [7	13	0,19	8690	17034	0,60
			[1100 - 1200 [18	31	0,45	20379	37413	1,32
			[1000 - 1100 [55	86	1,24	57236	94649	3,34
			[900 - 1000 [136	222	3,20	127803	222452	7,86
			[800 - 900 [259	481	6,93	218430	440882	15,58
			[700 - 800 [541	1022	14,72	401976	842858	29,79
			[600 - 700 [804	1826	26,30	520155	1363013	48,17
			[500 - 600 [1214	3040	43,79	665773	2028786	71,70
			[400 - 500 [692	3732	53,75	318136	2346922	82,94
			[300 - 400 [433	4165	59,99	151110	2498032	88,28
			[200 - 300 [591	4756	68,50	144830	2642862	93,40
			[100 - 200 [752	5508	79,33	110015	2752877	97,29
			[- 100 [1435	6943	100,00	76717	2829594	100,00
1	18	431	[1100 - 1200 [2	2	0,02	2302	2302	0,10
			[1000 - 1100 [3	5	0,06	3134	5436	0,23
			[900 - 1000 [6	11	0,13	5672	11108	0,46
			[800 - 900 [19	30	0,35	16160	27268	1,14
			[700 - 800 [50	80	0,92	37188	64456	2,69
			[600 - 700 [121	201	2,32	77500	141956	5,92
			[500 - 600 [609	810	9,34	326285	468241	19,54
			[400 - 500 [1751	2561	29,51	781465	1249706	52,16
			[300 - 400 [1495	4056	46,74	525492	1775198	74,09
			[200 - 300 [1150	5206	60,00	288704	2063902	86,14
			[100 - 200 [1520	6726	77,52	220922	2284824	95,36
			[- 100 [1951	8677	100,00	111296	2396120	100,00
1	19	491	[1200 - 1300 [3	3	0,05	3746	3746	0,17

**CIRCULATION ANNUELLE PAR
TRANCHES DECROISSANTES DE DEBIT HORAIRE**

N° DE LA ROUTE	N° DU POSTE	P.L IMPL. POSTE	TRANCHES DE DEBIT EN VEH./HEURE	N.B.H	N.B.H CUMULE	% CUMULE	CIRCULATION TOTALE	CIRCULATION CUMULEE	% CIRCULATION CUMULEE
			[1100 - 1200 [2	5	0,08	2241	5987	0,28
			[1000 - 1100 [15	20	0,33	15724	21711	1,01
			[900 - 1000 [25	45	0,75	23874	45585	2,11
			[800 - 900 [58	103	1,72	48274	93859	4,35
			[700 - 800 [204	307	5,14	150752	244611	11,33
			[600 - 700 [522	829	13,87	334655	579266	26,84
			[500 - 600 [1155	1984	33,19	631035	1210301	56,08
			[400 - 500 [910	2894	48,42	416204	1626505	75,36
			[300 - 400 [509	3403	56,93	178235	1804740	83,62
			[200 - 300 [591	3994	66,82	145359	1950099	90,35
			[100 - 200 [997	4991	83,50	142179	2092278	96,94
			[- 100 [986	5977	100,00	66041	2158319	100,00
9	20	73,844	[2000 - 2100 [1	1	0,01	2024	2024	0,04
			[1900 - 2000 [2	3	0,04	3976	6000	0,13
			[1800 - 1900 [2	5	0,07	3642	9642	0,20
			[1700 - 1800 [7	12	0,17	12436	22078	0,47
			[1600 - 1700 [16	28	0,40	26352	48430	1,03
			[1500 - 1600 [32	60	0,86	49545	97975	2,08
			[1400 - 1500 [55	115	1,64	79298	177273	3,76
			[1300 - 1400 [109	224	3,19	146480	323753	6,86
			[1200 - 1300 [231	455	6,48	287365	611118	12,95
			[1100 - 1200 [561	1016	14,48	643039	1254157	26,58
			[1000 - 1100 [822	1838	26,19	862598	2116755	44,86
			[900 - 1000 [890	2728	38,88	846911	2963666	62,81
			[800 - 900 [572	3300	47,03	488101	3451767	73,15
			[700 - 800 [391	3691	52,60	293915	3745682	79,38
			[600 - 700 [302	3993	56,90	196052	3941734	83,53
			[500 - 600 [284	4277	60,95	155390	4097124	86,83
			[400 - 500 [342	4619	65,83	153986	4251110	90,09
			[300 - 400 [470	5089	72,52	161330	4412440	93,51
			[200 - 300 [643	5732	81,69	157584	4570024	96,85
			[100 - 200 [800	6532	93,09	112539	4682563	99,23
			[- 100 [485	7017	100,00	36259	4718822	100,00
11	21	105,25	[1000 - 1100 [2	2	0,03	2051	2051	0,08
			[900 - 1000 [9	11	0,15	8281	10332	0,42

**CIRCULATION ANNUELLE PAR
TRANCHES DECROISSANTES DE DEBIT HORAIRE**

N° DE LA ROUTE	N° DU POSTE	P.L IMPL. POSTE	TRANCHES DE DEBIT EN VEH./HEURE	N.B.H	N.B.H CUMULE	% CUMULE	CIRCULATION TOTALE	CIRCULATION CUMULEE	% CIRCULATION CUMULEE
			[800 - 900 [30	41	0,55	25285	35617	1,46
			[700 - 800 [157	198	2,66	115946	151563	6,23
			[600 - 700 [371	569	7,65	238121	389684	16,02
			[500 - 600 [890	1459	19,61	481508	871192	35,82
			[400 - 500 [1509	2968	39,90	676688	1547880	63,64
			[300 - 400 [1159	4127	55,48	411209	1959089	80,55
			[200 - 300 [870	4997	67,17	214658	2173747	89,38
			[100 - 200 [1232	6229	83,73	180704	2354451	96,81
			[- 100 [1210	7439	100,00	77667	2432118	100,00
11	22	124,06	[600 - 700 [8	8	0,13	5015	5015	0,30
			[500 - 600 [274	282	4,61	145927	150942	9,03
			[400 - 500 [1068	1350	22,06	470334	621276	37,18
			[300 - 400 [1825	3175	51,88	644400	1265676	75,74
			[200 - 300 [896	4071	66,52	232082	1497758	89,63
			[100 - 200 [656	4727	77,24	94758	1592516	95,30
			[- 100 [1393	6120	100,00	78570	1671086	100,00
8	23	432	[900 - 1000 [8	8	0,60	7466	7466	1,46
			[800 - 900 [31	39	2,90	25846	33312	6,51
			[700 - 800 [115	154	11,47	85646	118958	23,25
			[600 - 700 [223	377	28,07	144564	263522	51,52
			[500 - 600 [187	564	42,00	103792	367314	71,80
			[400 - 500 [101	665	49,52	45657	412971	80,73
			[300 - 400 [86	751	55,92	29860	442831	86,57
			[200 - 300 [95	846	62,99	23367	466198	91,14
			[100 - 200 [173	1019	75,87	24669	490867	95,96
			[- 100 [324	1343	100,00	20677	511544	100,00
8	24	773,74	[900 - 1000 [6	6	0,11	5630	5630	0,33
			[800 - 900 [22	28	0,49	18310	23940	1,42
			[700 - 800 [75	103	1,82	55691	79631	4,73
			[600 - 700 [196	299	5,28	125987	205618	12,21
			[500 - 600 [441	740	13,07	238022	443640	26,34
			[400 - 500 [1284	2024	35,75	573006	1016646	60,36
			[300 - 400 [921	2945	52,01	327214	1343860	79,79
			[200 - 300 [560	3505	61,90	139770	1483630	88,09
			[100 - 200 [892	4397	77,66	126428	1610058	95,59

**CIRCULATION ANNUELLE PAR
TRANCHES DECROISSANTES DE DEBIT HORAIRE**

N° DE LA ROUTE	N° DU POSTE	P.L IMPL. POSTE	TRANCHES DE DEBIT EN VEH./HEURE	N.B.H	N.B.H CUMULE	% CUMULE	CIRCULATION TOTALE	CIRCULATION CUMULEE	% CIRCULATION CUMULEE
			[- 100 [1265	5662	100,00	74254	1684312	100,00
503	25	5,854	[1400 - 1500 [4	4	0,13	5826	5826	0,32
			[1300 - 1400 [6	10	0,33	7981	13807	0,77
			[1200 - 1300 [16	26	0,86	19879	33686	1,88
			[1100 - 1200 [35	61	2,01	39881	73567	4,10
			[1000 - 1100 [240	301	9,90	248820	322387	17,96
			[900 - 1000 [533	834	27,44	504791	827178	46,07
			[800 - 900 [424	1258	41,40	363021	1190199	66,29
			[700 - 800 [245	1503	49,46	184554	1374753	76,57
			[600 - 700 [168	1671	54,99	109418	1484171	82,66
			[500 - 600 [142	1813	59,66	77686	1561857	86,99
			[400 - 500 [103	1916	63,05	46260	1608117	89,57
			[300 - 400 [189	2105	69,27	66068	1674185	93,25
			[200 - 300 [195	2300	75,68	47956	1722141	95,92
			[100 - 200 [335	2635	86,71	48566	1770707	98,62
			[- 100 [404	3039	100,00	24751	1795458	100,00
6	26	187	[1500 - 1600 [1	1	0,01	1544	1544	0,05
			[1400 - 1500 [2	3	0,04	2936	4480	0,14
			[1300 - 1400 [8	11	0,14	10746	15226	0,49
			[1200 - 1300 [17	28	0,37	21082	36308	1,17
			[1100 - 1200 [36	64	0,84	41151	77459	2,50
			[1000 - 1100 [71	135	1,77	73874	151333	4,89
			[900 - 1000 [169	304	3,99	158716	310049	10,03
			[800 - 900 [379	683	8,96	320286	630335	20,38
			[700 - 800 [631	1314	17,24	469685	1100020	35,57
			[600 - 700 [1046	2360	30,95	677516	1777536	57,48
			[500 - 600 [966	3326	43,63	535324	2312860	74,79
			[400 - 500 [508	3834	50,29	230894	2543754	82,26
			[300 - 400 [485	4319	56,65	168977	2712731	87,72
			[200 - 300 [576	4895	64,21	142342	2855073	92,33
			[100 - 200 [946	5841	76,61	134920	2989993	96,69
			[- 100 [1783	7624	100,00	102356	3092349	100,00
6	27	276	[200 - 300 [977	977	15,06	217053	217053	27,51
			[100 - 200 [2723	3700	57,03	432837	649890	82,36
			[- 100 [2788	6488	100,00	139164	789054	100,00
6	28	111,7	[500 - 600 [19	19	0,48	10483	10483	1,44

**CIRCULATION ANNUELLE PAR
TRANCHES DECROISSANTES DE DEBIT HORAIRE**

N° DE LA ROUTE	N° DU POSTE	P.L IMPL. POSTE	TRANCHES DE DEBIT EN VEH./HEURE	N.B.H	N.B.H CUMULE	% CUMULE	CIRCULATION TOTALE	CIRCULATION CUMULEE	% CIRCULATION CUMULEE
			[400 - 500 [127	146	3,71	55665	66148	9,07
			[300 - 400 [524	670	17,02	177371	243519	33,38
			[200 - 300 [1064	1734	44,05	266313	509832	69,89
			[100 - 200 [998	2732	69,41	147088	656920	90,06
			[- 100 [1204	3936	100,00	72524	729444	100,00
8	29	627,5	[200 - 300 [150	150	1,88	33145	33145	5,01
			[100 - 200 [2959	3109	39,03	401992	435137	65,77
			[- 100 [4857	7966	100,00	226439	661576	100,00
2	32	434,8	[700 - 800 [18	18	1,82	12993	12993	3,71
			[600 - 700 [192	210	21,21	122640	135633	38,75
			[500 - 600 [187	397	40,10	104856	240489	68,70
			[400 - 500 [77	474	47,88	35063	275552	78,72
			[300 - 400 [57	531	53,64	19413	294965	84,26
			[200 - 300 [82	613	61,92	19076	314041	89,71
			[100 - 200 [157	770	77,78	22003	336044	96,00
			[- 100 [220	990	100,00	14010	350054	100,00
2	34	567,99	[2100 - 2200 [1	1	0,03	2174	2174	0,09
			[2000 - 2100 [1	2	0,06	2044	4218	0,17
			[1900 - 2000 [8	10	0,30	15514	19732	0,80
			[1800 - 1900 [7	17	0,51	12764	32496	1,31
			[1700 - 1800 [20	37	1,12	34910	67406	2,72
			[1600 - 1700 [37	74	2,24	60623	128029	5,16
			[1500 - 1600 [87	161	4,86	134542	262571	10,59
			[1400 - 1500 [107	268	8,10	154621	417192	16,83
			[1300 - 1400 [184	452	13,66	247302	664494	26,80
			[1200 - 1300 [268	720	21,75	334443	998937	40,29
			[1100 - 1200 [376	1096	33,11	431265	1430202	57,69
			[1000 - 1100 [275	1371	41,42	288225	1718427	69,32
			[900 - 1000 [179	1550	46,83	170562	1888989	76,20
			[800 - 900 [110	1660	50,15	93818	1982807	79,98
			[700 - 800 [114	1774	53,60	85172	2067979	83,42
			[600 - 700 [106	1880	56,80	69064	2137043	86,20
			[500 - 600 [133	2013	60,82	72375	2209418	89,12
			[400 - 500 [167	2180	65,86	74895	2284313	92,14
			[300 - 400 [201	2381	71,93	69321	2353634	94,94

**CIRCULATION ANNUELLE PAR
TRANCHES DECROISSANTES DE DEBIT HORAIRE**

N° DE LA ROUTE	N° DU POSTE	P.L IMPL. POSTE	TRANCHES DE DEBIT EN VEH./HEURE	N.B.H	N.B.H CUMULE	% CUMULE	CIRCULATION TOTALE	CIRCULATION CUMULEE	% CIRCULATION CUMULEE
			[200 - 300 [226	2607	78,76	56263	2409897	97,21
			[100 - 200 [305	2912	87,98	43006	2452903	98,94
			[- 100 [398	3310	100,00	26232	2479135	100,00
6	35	530,5	[900 - 1000 [4	4	0,15	3796	3796	0,56
			[800 - 900 [6	10	0,38	5056	8852	1,31
			[700 - 800 [11	21	0,80	8179	17031	2,53
			[600 - 700 [38	59	2,24	24433	41464	6,16
			[500 - 600 [165	224	8,50	88428	129892	19,28
			[400 - 500 [562	786	29,82	250000	379892	56,39
			[300 - 400 [411	1197	45,41	146445	526337	78,13
			[200 - 300 [253	1450	55,01	63061	589398	87,49
			[100 - 200 [292	1742	66,08	43149	632547	93,90
			[- 100 [894	2636	100,00	41096	673643	100,00
17	36	257,7	[100 - 200 [2	2	0,06	219	219	0,24
			[- 100 [3374	3376	100,00	91377	91596	100,00
9	37	208	[500 - 600 [19	19	0,88	9741	9741	1,64
			[400 - 500 [311	330	15,28	134254	143995	24,25
			[300 - 400 [818	1148	53,17	289340	433335	72,97
			[200 - 300 [325	1473	68,23	81819	515154	86,74
			[100 - 200 [390	1863	86,29	57161	572315	96,37
			[- 100 [296	2159	100,00	21559	593874	100,00
8	38	198,6	[300 - 400 [398	398	22,11	129544	129544	37,95
			[200 - 300 [546	944	52,44	141057	270601	79,26
			[100 - 200 [284	1228	68,22	41875	312476	91,53
			[- 100 [572	1800	100,00	28914	341390	100,00
8	39	260	[2200 - 2300 [1	1	0,01	2264	2264	0,04
			[2100 - 2200 [1	2	0,03	2114	4378	0,08
			[2000 - 2100 [1	3	0,04	2076	6454	0,12
			[1900 - 2000 [2	5	0,06	3948	10402	0,19
			[1800 - 1900 [7	12	0,15	12887	23289	0,42
			[1700 - 1800 [17	29	0,36	29365	52654	0,96
			[1600 - 1700 [39	68	0,85	64285	116939	2,13
			[1500 - 1600 [65	133	1,67	100359	217298	3,95
			[1400 - 1500 [100	233	2,92	144692	361990	6,58
			[1300 - 1400 [162	395	4,95	217965	579955	10,55

**CIRCULATION ANNUELLE PAR
TRANCHES DECROISSANTES DE DEBIT HORAIRE**

N° DE LA ROUTE	N° DU POSTE	P.L IMPL. POSTE	TRANCHES DE DEBIT EN VEH./HEURE	N.B.H	N.B.H CUMULE	% CUMULE	CIRCULATION TOTALE	CIRCULATION CUMULEE	% CIRCULATION CUMULEE
			[1200 - 1300 [252	647	8,11	313746	893701	16,26
			[1100 - 1200 [513	1160	14,54	587191	1480892	26,94
			[1000 - 1100 [962	2122	26,60	1006811	2487703	45,25
			[900 - 1000 [990	3112	39,02	941651	3429354	62,38
			[800 - 900 [711	3823	47,93	605535	4034889	73,39
			[700 - 800 [484	4307	54,00	364614	4399503	80,03
			[600 - 700 [296	4603	57,71	192063	4591566	83,52
			[500 - 600 [351	4954	62,11	192786	4784352	87,03
			[400 - 500 [402	5356	67,15	179729	4964081	90,30
			[300 - 400 [491	5847	73,31	170110	5134191	93,39
			[200 - 300 [740	6587	82,59	184523	5318714	96,75
			[100 - 200 [1038	7625	95,60	151943	5470657	99,51
			[- 100 [351	7976	100,00	26895	5497552	100,00
8	41	172	[400 - 500 [34	34	0,89	14527	14527	2,07
			[300 - 400 [500	534	14,03	168108	182635	26,08
			[200 - 300 [1256	1790	47,03	315493	498128	71,12
			[100 - 200 [960	2750	72,25	137907	636035	90,81
			[- 100 [1056	3806	100,00	64374	700409	100,00
10	42	17	[1100 - 1200 [6	6	0,08	6803	6803	0,16
			[1000 - 1100 [65	71	0,92	67008	73811	1,76
			[900 - 1000 [401	472	6,10	376803	450614	10,72
			[800 - 900 [1234	1706	22,03	1038695	1489309	35,45
			[700 - 800 [1678	3384	43,70	1259360	2748669	65,42
			[600 - 700 [823	4207	54,33	543173	3291842	78,35
			[500 - 600 [414	4621	59,68	229272	3521114	83,80
			[400 - 500 [384	5005	64,64	171954	3693068	87,90
			[300 - 400 [562	5567	71,90	193990	3887058	92,51
			[200 - 300 [600	6167	79,65	148885	4035943	96,06
			[100 - 200 [775	6942	89,66	112117	4148060	98,72
			[- 100 [801	7743	100,00	53588	4201648	100,00
9	44	452,43	[300 - 400 [1	1	0,02	303	303	0,10
			[200 - 300 [5	6	0,12	1258	1561	0,53
			[100 - 200 [578	584	11,51	67173	68734	23,50
			[- 100 [4490	5074	100,00	223758	292492	100,00
1	46	1042,6	[300 - 400 [3	3	0,19	988	988	0,61

**CIRCULATION ANNUELLE PAR
TRANCHES DECROISSANTES DE DEBIT HORAIRE**

N° DE LA ROUTE	N° DU POSTE	P.L IMPL. POSTE	TRANCHES DE DEBIT EN VEH./HEURE	N.B.H	N.B.H CUMULE	% CUMULE	CIRCULATION TOTALE	CIRCULATION CUMULEE	% CIRCULATION CUMULEE
			[200 - 300 [102	105	6,78	22800	23788	14,69
			[100 - 200 [692	797	51,45	102074	125862	77,72
			[- 100 [752	1549	100,00	36078	161940	100,00
1	47	1300	[200 - 300 [85	85	0,97	18717	18717	2,14
			[100 - 200 [4423	4508	51,57	561050	579767	66,18
			[- 100 [4233	8741	100,00	296217	875984	100,00
1	48	222,4	[1900 - 2000 [1	1	0,06	1903	1903	0,14
			[1800 - 1900 [2	3	0,19	3698	5601	0,41
			[1700 - 1800 [25	28	1,76	43341	48942	3,59
			[1600 - 1700 [62	90	5,66	102352	151294	11,08
			[1500 - 1600 [102	192	12,08	158014	309308	22,66
			[1400 - 1500 [125	317	19,94	180380	489688	35,87
			[1300 - 1400 [143	460	28,93	192615	682303	49,98
			[1200 - 1300 [122	582	36,60	152646	834949	61,17
			[1100 - 1200 [87	669	42,08	100115	935064	68,50
			[1000 - 1100 [63	732	46,04	66205	1001269	73,35
			[900 - 1000 [53	785	49,37	50299	1051568	77,04
			[800 - 900 [61	846	53,21	51997	1103565	80,85
			[700 - 800 [70	916	57,61	52396	1155961	84,68
			[600 - 700 [52	968	60,88	33643	1189604	87,15
			[500 - 600 [98	1066	67,04	53343	1242947	91,06
			[400 - 500 [118	1184	74,47	53027	1295974	94,94
			[300 - 400 [57	1241	78,05	20361	1316335	96,43
			[200 - 300 [73	1314	82,64	17711	1334046	97,73
			[100 - 200 [146	1460	91,82	20671	1354717	99,24
			[- 100 [130	1590	100,00	10315	1365032	100,00
6	52	14,31	[5100 - 5200 [1	1	0,01	5143	5143	0,04
			[5000 - 5100 [0	1	0,01	0	5143	0,04
			[4900 - 5000 [0	1	0,01	0	5143	0,04
			[4800 - 4900 [1	2	0,02	4845	9988	0,08
			[4700 - 4800 [2	4	0,05	9552	19540	0,15
			[4600 - 4700 [1	5	0,06	4671	24211	0,19
			[4500 - 4600 [2	7	0,09	9078	33289	0,26
			[4400 - 4500 [3	10	0,12	13429	46718	0,36
			[4300 - 4400 [1	11	0,14	4321	51039	0,40

**CIRCULATION ANNUELLE PAR
TRANCHES DECROISSANTES DE DEBIT HORAIRE**

N° DE LA ROUTE	N° DU POSTE	P.L IMPL. POSTE	TRANCHES DE DEBIT EN VEH./HEURE	N.B.H	N.B.H CUMULE	% CUMULE	CIRCULATION TOTALE	CIRCULATION CUMULEE	% CIRCULATION CUMULEE
			[4200 - 4300 [5	16	0,20	21149	72188	0,56
			[4100 - 4200 [4	20	0,25	16569	88757	0,69
			[4000 - 4100 [9	29	0,36	36567	125324	0,97
			[3900 - 4000 [26	55	0,68	103020	228344	1,77
			[3800 - 3900 [13	68	0,84	50043	278387	2,16
			[3700 - 3800 [13	81	1,00	48742	327129	2,54
			[3600 - 3700 [22	103	1,28	80200	407329	3,16
			[3500 - 3600 [26	129	1,60	92289	499618	3,88
			[3400 - 3500 [35	164	2,03	120816	620434	4,81
			[3300 - 3400 [37	201	2,49	123782	744216	5,77
			[3200 - 3300 [68	269	3,33	220753	964969	7,48
			[3100 - 3200 [60	329	4,08	188849	1153818	8,95
			[3000 - 3100 [71	400	4,96	216150	1369968	10,63
			[2900 - 3000 [113	513	6,36	333021	1702989	13,21
			[2800 - 2900 [142	655	8,12	404976	2107965	16,35
			[2700 - 2800 [169	824	10,21	464595	2572560	19,95
			[2600 - 2700 [212	1036	12,84	561622	3134182	24,31
			[2500 - 2600 [254	1290	15,99	647624	3781806	29,33
			[2400 - 2500 [320	1610	19,95	783533	4565339	35,41
			[2300 - 2400 [451	2061	25,54	1059415	5624754	43,63
			[2200 - 2300 [459	2520	31,23	1032817	6657571	51,64
			[2100 - 2200 [418	2938	36,41	899764	7557335	58,61
			[2000 - 2100 [392	3330	41,26	803275	8360610	64,85
			[1900 - 2000 [352	3682	45,63	687335	9047945	70,18
			[1800 - 1900 [287	3969	49,18	531110	9579055	74,30
			[1700 - 1800 [260	4229	52,40	454919	10033974	77,82
			[1600 - 1700 [196	4425	54,83	323597	10357571	80,33
			[1500 - 1600 [172	4597	56,96	266823	10624394	82,40
			[1400 - 1500 [132	4729	58,60	191161	10815555	83,89
			[1300 - 1400 [138	4867	60,31	187074	11002629	85,34
			[1200 - 1300 [143	5010	62,08	178536	11181165	86,72
			[1100 - 1200 [144	5154	63,87	165699	11346864	88,01
			[1000 - 1100 [196	5350	66,29	205000	11551864	89,60
			[900 - 1000 [232	5582	69,17	221439	11773303	91,31
			[800 - 900 [201	5783	71,66	169511	11942814	92,63

**CIRCULATION ANNUELLE PAR
TRANCHES DECROISSANTES DE DEBIT HORAIRE**

N° DE LA ROUTE	N° DU POSTE	P.L IMPL. POSTE	TRANCHES DE DEBIT EN VEH./HEURE	N.B.H	N.B.H CUMULE	% CUMULE	CIRCULATION TOTALE	CIRCULATION CUMULEE	% CIRCULATION CUMULEE
			[700 - 800 [205	5988	74,20	153350	12096164	93,82
			[600 - 700 [215	6203	76,86	139142	12235306	94,90
			[500 - 600 [301	6504	80,59	165083	12400389	96,18
			[400 - 500 [381	6885	85,32	169138	12569527	97,49
			[300 - 400 [467	7352	91,10	161875	12731402	98,75
			[200 - 300 [533	7885	97,71	135602	12867004	99,80
			[100 - 200 [152	8037	99,59	26151	12893155	100,00
			[- 100 [33	8070	100,00	48	12893203	100,00
9	59	42,1	[1800 - 1900 [1	1	0,02	1808	1808	0,04
			[1700 - 1800 [4	5	0,08	6868	8676	0,18
			[1600 - 1700 [40	45	0,69	65716	74392	1,54
			[1500 - 1600 [93	138	2,13	143384	217776	4,51
			[1400 - 1500 [168	306	4,73	242130	459906	9,52
			[1300 - 1400 [308	614	9,48	414614	874520	18,10
			[1200 - 1300 [476	1090	16,83	592968	1467488	30,37
			[1100 - 1200 [671	1761	27,20	769362	2236850	46,30
			[1000 - 1100 [706	2467	38,10	741428	2978278	61,64
			[900 - 1000 [503	2970	45,87	480054	3458332	71,58
			[800 - 900 [365	3335	51,51	310732	3769064	78,01
			[700 - 800 [308	3643	56,26	230956	4000020	82,79
			[600 - 700 [268	3911	60,40	173866	4173886	86,39
			[500 - 600 [268	4179	64,54	147536	4321422	89,44
			[400 - 500 [287	4466	68,97	127830	4449252	92,09
			[300 - 400 [342	4808	74,25	120082	4569334	94,57
			[200 - 300 [499	5307	81,96	120718	4690052	97,07
			[100 - 200 [801	6108	94,33	116584	4806636	99,48
			[- 100 [367	6475	100,00	24990	4831626	100,00
16	60	11	[1700 - 1800 [1	1	0,02	1707	1707	0,09
			[1600 - 1700 [5	6	0,10	8150	9857	0,51
			[1500 - 1600 [4	10	0,16	6282	16139	0,84
			[1400 - 1500 [8	18	0,29	11579	27718	1,44
			[1300 - 1400 [10	28	0,45	13462	41180	2,14
			[1200 - 1300 [26	54	0,87	32447	73627	3,83
			[1100 - 1200 [36	90	1,44	41404	115031	5,99
			[1000 - 1100 [47	137	2,20	49406	164437	8,56

**CIRCULATION ANNUELLE PAR
TRANCHES DECROISSANTES DE DEBIT HORAIRE**

N° DE LA ROUTE	N° DU POSTE	P.L IMPL. POSTE	TRANCHES DE DEBIT EN VEH./HEURE	N.B.H	N.B.H CUMULE	% CUMULE	CIRCULATION TOTALE	CIRCULATION CUMULEE	% CIRCULATION CUMULEE
			[900 - 1000 [41	178	2,86	38956	203393	10,58
			[800 - 900 [54	232	3,72	46012	249405	12,98
			[700 - 800 [110	342	5,49	82252	331657	17,26
			[600 - 700 [255	597	9,58	162961	494618	25,74
			[500 - 600 [453	1050	16,86	247251	741869	38,61
			[400 - 500 [855	1905	30,58	378811	1120680	58,32
			[300 - 400 [1103	3008	48,29	392924	1513604	78,76
			[200 - 300 [738	3746	60,14	184700	1698304	88,38
			[100 - 200 [974	4720	75,77	139159	1837463	95,62
			[- 100 [1509	6229	100,00	84223	1921686	100,00
3038	61	5	[2600 - 2700 [4	4	0,65	10584	10584	1,30
			[2500 - 2600 [1	5	0,82	2521	13105	1,61
			[2400 - 2500 [7	12	1,96	17110	30215	3,72
			[2300 - 2400 [15	27	4,40	35048	65263	8,03
			[2200 - 2300 [25	52	8,48	56546	121809	14,99
			[2100 - 2200 [27	79	12,89	57913	179722	22,12
			[2000 - 2100 [43	122	19,90	88146	267868	32,97
			[1900 - 2000 [47	169	27,57	91287	359155	44,20
			[1800 - 1900 [50	219	35,73	92742	451897	55,62
			[1700 - 1800 [37	256	41,76	64706	516603	63,58
			[1600 - 1700 [35	291	47,47	57543	574146	70,67
			[1500 - 1600 [16	307	50,08	24803	598949	73,72
			[1400 - 1500 [34	341	55,63	49106	648055	79,76
			[1300 - 1400 [16	357	58,24	21512	669567	82,41
			[1200 - 1300 [18	375	61,17	22573	692140	85,19
			[1100 - 1200 [10	385	62,81	11471	703611	86,60
			[1000 - 1100 [13	398	64,93	13588	717199	88,27
			[900 - 1000 [22	420	68,52	20725	737924	90,82
			[800 - 900 [13	433	70,64	11191	749115	92,20
			[700 - 800 [15	448	73,08	11218	760333	93,58
			[600 - 700 [21	469	76,51	13630	773963	95,26
			[500 - 600 [12	481	78,47	6505	780468	96,06
			[400 - 500 [21	502	81,89	9405	789873	97,22
			[300 - 400 [16	518	84,50	5715	795588	97,92
			[200 - 300 [37	555	90,54	9232	804820	99,06

**CIRCULATION ANNUELLE PAR
TRANCHES DECROISSANTES DE DEBIT HORAIRE**

N° DE LA ROUTE	N° DU POSTE	P.L IMPL. POSTE	TRANCHES DE DEBIT EN VEH./HEURE	N.B.H	N.B.H CUMULE	% CUMULE	CIRCULATION TOTALE	CIRCULATION CUMULEE	% CIRCULATION CUMULEE
			[100 - 200 [46	601	98,04	6703	811523	99,88
			[- 100 [12	613	100,00	957	812480	100,00
2010	62	36,7	[500 - 600 [1	1	0,05	558	558	0,24
			[400 - 500 [0	1	0,05	0	558	0,24
			[300 - 400 [5	6	0,28	1570	2128	0,92
			[200 - 300 [472	478	22,36	105220	107348	46,23
			[100 - 200 [616	1094	51,17	99599	206947	89,13
			[- 100 [1044	2138	100,00	25250	232197	100,00
6	63	212	[500 - 600 [3	3	0,16	1557	1557	0,35
			[400 - 500 [180	183	9,81	77083	78640	17,54
			[300 - 400 [618	801	42,93	215711	294351	65,66
			[200 - 300 [317	1118	59,91	80502	374853	83,61
			[100 - 200 [328	1446	77,49	48770	423623	94,49
			[- 100 [420	1866	100,00	24706	448329	100,00
13	65	285	[600 - 700 [1	1	0,02	622	622	0,06
			[500 - 600 [14	15	0,28	7603	8225	0,83
			[400 - 500 [161	176	3,28	70159	78384	7,96
			[300 - 400 [902	1078	20,08	303847	382231	38,79
			[200 - 300 [1422	2500	46,56	357820	740051	75,11
			[100 - 200 [994	3494	65,08	147268	887319	90,05
			[- 100 [1875	5369	100,00	98010	985329	100,00
322	66	42	[1200 - 1300 [4	4	0,07	4879	4879	0,26
			[1100 - 1200 [19	23	0,39	21809	26688	1,45
			[1000 - 1100 [56	79	1,34	58434	85122	4,62
			[900 - 1000 [107	186	3,15	100979	186101	10,09
			[800 - 900 [148	334	5,66	125517	311618	16,90
			[700 - 800 [222	556	9,43	165712	477330	25,89
			[600 - 700 [302	858	14,55	194715	672045	36,44
			[500 - 600 [447	1305	22,13	242951	914996	49,62
			[400 - 500 [671	1976	33,50	299314	1214310	65,85
			[300 - 400 [892	2868	48,63	313153	1527463	82,83
			[200 - 300 [561	3429	58,14	141162	1668625	90,49
			[100 - 200 [681	4110	69,68	100999	1769624	95,96
			[- 100 [1788	5898	100,00	74416	1844040	100,00
1	67	386	[1700 - 1800 [5	5	0,06	8666	8666	0,15

**CIRCULATION ANNUELLE PAR
TRANCHES DECROISSANTES DE DEBIT HORAIRE**

N° DE LA ROUTE	N° DU POSTE	P.L IMPL. POSTE	TRANCHES DE DEBIT EN VEH./HEURE	N.B.H	N.B.H CUMULE	% CUMULE	CIRCULATION TOTALE	CIRCULATION CUMULEE	% CIRCULATION CUMULEE
			[1600 - 1700 [5	10	0,12	8134	16800	0,29
			[1500 - 1600 [13	23	0,27	19997	36797	0,64
			[1400 - 1500 [83	106	1,27	119035	155832	2,71
			[1300 - 1400 [156	262	3,13	209048	364880	6,34
			[1200 - 1300 [338	600	7,16	419196	784076	13,62
			[1100 - 1200 [802	1402	16,74	918395	1702471	29,57
			[1000 - 1100 [1135	2537	30,29	1187525	2889996	50,20
			[900 - 1000 [1213	3750	44,78	1155990	4045986	70,28
			[800 - 900 [516	4266	50,94	441393	4487379	77,94
			[700 - 800 [347	4613	55,08	258911	4746290	82,44
			[600 - 700 [326	4939	58,97	211764	4958054	86,12
			[500 - 600 [315	5254	62,73	173622	5131676	89,13
			[400 - 500 [330	5584	66,67	148175	5279851	91,71
			[300 - 400 [459	6043	72,16	159817	5439668	94,48
			[200 - 300 [525	6568	78,42	130994	5570662	96,76
			[100 - 200 [869	7437	88,80	124269	5694931	98,92
			[- 100 [938	8375	100,00	62429	5757360	100,00
6	68	43	[1300 - 1400 [1	1	0,01	1303	1303	0,04
			[1200 - 1300 [9	10	0,14	11171	12474	0,36
			[1100 - 1200 [36	46	0,63	40822	53296	1,52
			[1000 - 1100 [93	139	1,91	97207	150503	4,30
			[900 - 1000 [226	365	5,01	212611	363114	10,38
			[800 - 900 [587	952	13,06	494138	857252	24,50
			[700 - 800 [1128	2080	28,53	844161	1701413	48,63
			[600 - 700 [958	3038	41,67	625900	2327313	66,52
			[500 - 600 [630	3668	50,32	347479	2674792	76,45
			[400 - 500 [535	4203	57,65	240950	2915742	83,34
			[300 - 400 [541	4744	65,08	188738	3104480	88,74
			[200 - 300 [767	5511	75,60	187543	3292023	94,10
			[100 - 200 [1081	6592	90,43	156715	3448738	98,58
			[- 100 [698	7290	100,00	49805	3498543	100,00
417	69	4,5	[400 - 500 [1	1	0,01	420	420	0,05
			[300 - 400 [59	60	0,88	19248	19668	2,23
			[200 - 300 [1288	1348	19,73	295179	314847	35,63
			[100 - 200 [2747	4095	59,94	421974	736821	83,38

**CIRCULATION ANNUELLE PAR
TRANCHES DECROISSANTES DE DEBIT HORAIRE**

N° DE LA ROUTE	N° DU POSTE	P.L IMPL. POSTE	TRANCHES DE DEBIT EN VEH./HEURE	N.B.H	N.B.H CUMULE	% CUMULE	CIRCULATION TOTALE	CIRCULATION CUMULEE	% CIRCULATION CUMULEE
			[- 100 [2737	6832	100,00	146872	883693	100,00
8	70	352	[1100 - 1200 [5	5	0,06	5728	5728	0,18
			[1000 - 1100 [11	16	0,20	11383	17111	0,52
			[900 - 1000 [56	72	0,91	52836	69947	2,15
			[800 - 900 [209	281	3,56	176140	246087	7,55
			[700 - 800 [577	858	10,88	427522	673609	20,67
			[600 - 700 [1250	2108	26,73	805670	1479279	45,39
			[500 - 600 [1384	3492	44,29	764677	2243956	68,85
			[400 - 500 [855	4347	55,13	387208	2631164	80,73
			[300 - 400 [605	4952	62,80	211038	2842202	87,20
			[200 - 300 [671	5623	71,31	165135	3007337	92,27
			[100 - 200 [1234	6857	86,96	174536	3181873	97,62
			[- 100 [1028	7885	100,00	77455	3259328	100,00
13	71	16	[3700 - 3800 [2	2	0,03	7478	7478	0,12
			[3600 - 3700 [14	16	0,20	50972	58450	0,92
			[3500 - 3600 [6	22	0,28	21230	79680	1,26
			[3400 - 3500 [8	30	0,38	27458	107138	1,69
			[3300 - 3400 [12	42	0,53	40012	147150	2,32
			[3200 - 3300 [19	61	0,77	61596	208746	3,30
			[3100 - 3200 [22	83	1,04	69084	277830	4,39
			[3000 - 3100 [27	110	1,38	82252	360082	5,69
			[2900 - 3000 [23	133	1,67	67898	427980	6,76
			[2800 - 2900 [29	162	2,03	82598	510578	8,07
			[2700 - 2800 [33	195	2,45	90486	601064	9,50
			[2600 - 2700 [40	235	2,95	105656	706720	11,16
			[2500 - 2600 [45	280	3,51	114350	821070	12,97
			[2400 - 2500 [38	318	3,99	92636	913706	14,43
			[2300 - 2400 [43	361	4,53	101008	1014714	16,03
			[2200 - 2300 [64	425	5,33	143832	1158546	18,30
			[2100 - 2200 [52	477	5,98	111918	1270464	20,07
			[2000 - 2100 [59	536	6,73	120740	1391204	21,98
			[1900 - 2000 [71	607	7,62	138526	1529730	24,17
			[1800 - 1900 [59	666	8,36	109428	1639158	25,90
			[1700 - 1800 [78	744	9,34	135994	1775152	28,04
			[1600 - 1700 [112	856	10,74	185076	1960228	30,97

**CIRCULATION ANNUELLE PAR
TRANCHES DECROISSANTES DE DEBIT HORAIRE**

N° DE LA ROUTE	N° DU POSTE	P.L IMPL. POSTE	TRANCHES DE DEBIT EN VEH./HEURE	N.B.H	N.B.H CUMULE	% CUMULE	CIRCULATION TOTALE	CIRCULATION CUMULEE	% CIRCULATION CUMULEE
			[1500 - 1600 [102	958	12,02	157746	2117974	33,46
			[1400 - 1500 [109	1067	13,39	157678	2275652	35,95
			[1300 - 1400 [186	1253	15,72	250772	2526424	39,91
			[1200 - 1300 [234	1487	18,66	291350	2817774	44,51
			[1100 - 1200 [316	1803	22,62	362758	3180532	50,25
			[1000 - 1100 [417	2220	27,85	437324	3617856	57,15
			[900 - 1000 [441	2661	33,39	417072	4034928	63,74
			[800 - 900 [529	3190	40,03	448714	4483642	70,83
			[700 - 800 [606	3796	47,63	454204	4937846	78,01
			[600 - 700 [533	4329	54,32	346384	5284230	83,48
			[500 - 600 [539	4868	61,08	296294	5580524	88,16
			[400 - 500 [500	5368	67,35	224612	5805136	91,71
			[300 - 400 [583	5951	74,67	203416	6008552	94,92
			[200 - 300 [589	6540	82,06	144708	6153260	97,21
			[100 - 200 [1027	7567	94,94	146700	6299960	99,53
			[- 100 [403	7970	100,00	30028	6329988	100,00
2	72	276,75	[100 - 200 [188	188	2,31	20816	20816	5,83
			[- 100 [7948	8136	100,00	336005	356821	100,00
1	73	831,21	[400 - 500 [23	23	0,27	9859	9859	1,00
			[300 - 400 [226	249	2,96	75847	85706	8,70
			[200 - 300 [988	1237	14,68	232284	317990	32,29
			[100 - 200 [3376	4613	54,75	513783	831773	84,46
			[- 100 [3812	8425	100,00	153040	984813	100,00
9	74	233,8	[2700 - 2800 [1	1	0,01	2718	2718	0,04
			[2600 - 2700 [3	4	0,05	7937	10655	0,14
			[2500 - 2600 [12	16	0,19	30488	41143	0,53
			[2400 - 2500 [9	25	0,30	22015	63158	0,82
			[2300 - 2400 [14	39	0,46	32710	95868	1,25
			[2200 - 2300 [23	62	0,74	51623	147491	1,92
			[2100 - 2200 [37	99	1,18	79443	226934	2,95
			[2000 - 2100 [56	155	1,84	114474	341408	4,44
			[1900 - 2000 [80	235	2,79	155888	497296	6,46
			[1800 - 1900 [132	367	4,36	244188	741484	9,63
			[1700 - 1800 [158	525	6,23	275860	1017344	13,22
			[1600 - 1700 [252	777	9,23	415286	1432630	18,61

**CIRCULATION ANNUELLE PAR
TRANCHES DECROISSANTES DE DEBIT HORAIRE**

N° DE LA ROUTE	N° DU POSTE	P.L IMPL. POSTE	TRANCHES DE DEBIT EN VEH./HEURE	N.B.H	N.B.H CUMULE	% CUMULE	CIRCULATION TOTALE	CIRCULATION CUMULEE	% CIRCULATION CUMULEE
			[1500 - 1600 [360	1137	13,50	557375	1990005	25,85
			[1400 - 1500 [523	1660	19,71	755965	2745970	35,67
			[1300 - 1400 [740	2400	28,50	998411	3744381	48,64
			[1200 - 1300 [681	3081	36,59	852029	4596410	59,71
			[1100 - 1200 [483	3564	42,32	557043	5153453	66,95
			[1000 - 1100 [376	3940	46,79	394158	5547611	72,07
			[900 - 1000 [395	4335	51,48	375887	5923498	76,95
			[800 - 900 [400	4735	56,23	340475	6263973	81,38
			[700 - 800 [322	5057	60,05	241550	6505523	84,52
			[600 - 700 [358	5415	64,30	232199	6737722	87,53
			[500 - 600 [382	5797	68,84	208629	6946351	90,24
			[400 - 500 [468	6265	74,40	209900	7156251	92,97
			[300 - 400 [658	6923	82,21	228417	7384668	95,94
			[200 - 300 [875	7798	92,60	217281	7601949	98,76
			[100 - 200 [578	8376	99,47	91659	7693608	99,95
			[- 100 [45	8421	100,00	3815	7697423	100,00
2	75	319,2	[900 - 1000 [14	14	1,11	13051	13051	2,60
			[800 - 900 [87	101	8,04	73629	86680	17,30
			[700 - 800 [193	294	23,39	144135	230815	46,05
			[600 - 700 [156	450	35,80	102349	333164	66,48
			[500 - 600 [91	541	43,04	50851	384015	76,62
			[400 - 500 [81	622	49,48	35917	419932	83,79
			[300 - 400 [65	687	54,65	22337	442269	88,25
			[200 - 300 [99	786	62,53	24221	466490	93,08
			[100 - 200 [124	910	72,39	18546	485036	96,78
			[- 100 [347	1257	100,00	16147	501183	100,00
1	76	467	[1200 - 1300 [9	9	0,16	11269	11269	0,45
			[1100 - 1200 [15	24	0,43	17242	28511	1,14
			[1000 - 1100 [65	89	1,59	67375	95886	3,85
			[900 - 1000 [134	223	3,99	126196	222082	8,92
			[800 - 900 [359	582	10,41	302500	524582	21,07
			[700 - 800 [704	1286	22,99	526943	1051525	42,23
			[600 - 700 [869	2155	38,53	567493	1619018	65,01
			[500 - 600 [541	2696	48,20	299681	1918699	77,05
			[400 - 500 [327	3023	54,05	148850	2067549	83,03

**CIRCULATION ANNUELLE PAR
TRANCHES DECROISSANTES DE DEBIT HORAIRE**

N° DE LA ROUTE	N° DU POSTE	P.L IMPL. POSTE	TRANCHES DE DEBIT EN VEH./HEURE	N.B.H	N.B.H CUMULE	% CUMULE	CIRCULATION TOTALE	CIRCULATION CUMULEE	% CIRCULATION CUMULEE
			[300 - 400 [378	3401	60,81	131184	2198733	88,29
			[200 - 300 [503	3904	69,80	124243	2322976	93,28
			[100 - 200 [772	4676	83,60	109521	2432497	97,68
			[- 100 [917	5593	100,00	57754	2490251	100,00
1	78	582,5	[500 - 600 [1	1	0,01	504	504	0,04
			[400 - 500 [24	25	0,36	10094	10598	0,92
			[300 - 400 [419	444	6,39	136941	147539	12,78
			[200 - 300 [2659	3103	44,64	651576	799115	69,20
			[100 - 200 [1497	4600	66,18	224271	1023386	88,62
			[- 100 [2351	6951	100,00	131462	1154848	100,00
204	79	4,75	[800 - 900 [1	1	0,01	823	823	0,04
			[700 - 800 [33	34	0,49	24162	24985	1,20
			[600 - 700 [157	191	2,73	99929	124914	6,00
			[500 - 600 [773	964	13,77	415377	540291	25,96
			[400 - 500 [1898	2862	40,88	854268	1394559	67,00
			[300 - 400 [872	3734	53,34	311735	1706294	81,98
			[200 - 300 [579	4313	61,61	142529	1848823	88,83
			[100 - 200 [939	5252	75,02	134934	1983757	95,31
			[- 100 [1749	7001	100,00	97653	2081410	100,00
201	80	64,1	[400 - 500 [1	1	0,01	409	409	0,04
			[300 - 400 [136	137	1,96	44279	44688	4,40
			[200 - 300 [2085	2222	31,78	487410	532098	52,36
			[100 - 200 [2327	4549	65,06	365433	897531	88,32
			[- 100 [2443	6992	100,00	118702	1016233	100,00
10	81	634,5	[300 - 400 [8	8	0,10	2528	2528	0,33
			[200 - 300 [293	301	3,72	67726	70254	9,09
			[100 - 200 [3739	4040	49,91	522218	592472	76,63
			[- 100 [4055	8095	100,00	180704	773176	100,00
13	82	553,6	[500 - 600 [2	2	0,03	1033	1033	0,12
			[400 - 500 [18	20	0,27	7683	8716	1,00
			[300 - 400 [100	120	1,62	33162	41878	4,79
			[200 - 300 [1063	1183	15,97	244720	286598	32,81
			[100 - 200 [2930	4113	55,54	450733	737331	84,40
			[- 100 [3293	7406	100,00	136284	873615	100,00
207	85	28	[600 - 700 [4	4	0,09	2521	2521	0,30

**CIRCULATION ANNUELLE PAR
TRANCHES DECROISSANTES DE DEBIT HORAIRE**

N° DE LA ROUTE	N° DU POSTE	P.L IMPL. POSTE	TRANCHES DE DEBIT EN VEH./HEURE	N.B.H	N.B.H CUMULE	% CUMULE	CIRCULATION TOTALE	CIRCULATION CUMULEE	% CIRCULATION CUMULEE
			[500 - 600 [33	37	0,88	17549	20070	2,42
			[400 - 500 [261	298	7,06	114434	134504	16,19
			[300 - 400 [885	1183	28,03	302240	436744	52,57
			[200 - 300 [876	2059	48,78	222445	659189	79,34
			[100 - 200 [695	2754	65,25	103882	763071	91,85
			[- 100 [1467	4221	100,00	67736	830807	100,00
6	87	8,6	[3600 - 3700 [1	1	0,01	3610	3610	0,04
			[3500 - 3600 [1	2	0,03	3506	7116	0,08
			[3400 - 3500 [2	4	0,06	6952	14068	0,16
			[3300 - 3400 [5	9	0,13	16753	30821	0,35
			[3200 - 3300 [5	14	0,21	16177	46998	0,54
			[3100 - 3200 [11	25	0,37	34591	81589	0,94
			[3000 - 3100 [15	40	0,59	45667	127256	1,47
			[2900 - 3000 [26	66	0,97	76814	204070	2,35
			[2800 - 2900 [23	89	1,31	65207	269277	3,10
			[2700 - 2800 [39	128	1,88	107183	376460	4,34
			[2600 - 2700 [49	177	2,60	129196	505656	5,82
			[2500 - 2600 [67	244	3,59	171039	676695	7,79
			[2400 - 2500 [87	331	4,87	212837	889532	10,24
			[2300 - 2400 [143	474	6,97	335462	1224994	14,11
			[2200 - 2300 [192	666	9,80	431175	1656169	19,07
			[2100 - 2200 [296	962	14,16	634974	2291143	26,38
			[2000 - 2100 [369	1331	19,59	755915	3047058	35,09
			[1900 - 2000 [439	1770	26,04	855216	3902274	44,94
			[1800 - 1900 [415	2185	32,15	766387	4668661	53,76
			[1700 - 1800 [419	2604	38,32	732989	5401650	62,21
			[1600 - 1700 [370	2974	43,76	610928	6012578	69,24
			[1500 - 1600 [277	3251	47,84	429755	6442333	74,19
			[1400 - 1500 [234	3485	51,28	339834	6782167	78,10
			[1300 - 1400 [195	3680	54,15	263668	7045835	81,14
			[1200 - 1300 [157	3837	56,46	197297	7243132	83,41
			[1100 - 1200 [121	3958	58,24	138801	7381933	85,01
			[1000 - 1100 [124	4082	60,06	129385	7511318	86,50
			[900 - 1000 [156	4238	62,36	148222	7659540	88,21
			[800 - 900 [182	4420	65,04	153880	7813420	89,98

**CIRCULATION ANNUELLE PAR
TRANCHES DECROISSANTES DE DEBIT HORAIRE**

N° DE LA ROUTE	N° DU POSTE	P.L IMPL. POSTE	TRANCHES DE DEBIT EN VEH./HEURE	N.B.H	N.B.H CUMULE	% CUMULE	CIRCULATION TOTALE	CIRCULATION CUMULEE	% CIRCULATION CUMULEE
			[700 - 800 [230	4650	68,42	172232	7985652	91,96
			[600 - 700 [231	4881	71,82	150948	8136600	93,70
			[500 - 600 [203	5084	74,81	112098	8248698	94,99
			[400 - 500 [236	5320	78,28	106579	8355277	96,22
			[300 - 400 [314	5634	82,90	108591	8463868	97,47
			[200 - 300 [500	6134	90,26	124011	8587879	98,90
			[100 - 200 [604	6738	99,15	90631	8678510	99,94
			[- 100 [58	6796	100,00	5090	8683600	100,00
13	89	252	[1500 - 1600 [1	1	0,03	1528	1528	0,12
			[1400 - 1500 [3	4	0,13	4396	5924	0,46
			[1300 - 1400 [2	6	0,20	2709	8633	0,67
			[1200 - 1300 [8	14	0,46	9956	18589	1,45
			[1100 - 1200 [16	30	0,99	18046	36635	2,86
			[1000 - 1100 [37	67	2,21	38291	74926	5,84
			[900 - 1000 [67	134	4,42	63179	138105	10,77
			[800 - 900 [162	296	9,76	136331	274436	21,40
			[700 - 800 [272	568	18,72	202345	476781	37,18
			[600 - 700 [384	952	31,38	249327	726108	56,63
			[500 - 600 [355	1307	43,08	196507	922615	71,95
			[400 - 500 [254	1561	51,45	115024	1037639	80,92
			[300 - 400 [224	1785	58,83	78044	1115683	87,01
			[200 - 300 [283	2068	68,16	68672	1184355	92,37
			[100 - 200 [433	2501	82,43	63981	1248336	97,36
			[- 100 [533	3034	100,00	33899	1282235	100,00
6	90	150	[1200 - 1300 [1	1	0,69	1233	1233	1,67
			[1100 - 1200 [1	2	1,39	1148	2381	3,23
			[1000 - 1100 [3	5	3,47	3126	5507	7,46
			[900 - 1000 [5	10	6,94	4700	10207	13,83
			[800 - 900 [12	22	15,28	10090	20297	27,50
			[700 - 800 [33	55	38,19	24839	45136	61,16
			[600 - 700 [15	70	48,61	9689	54825	74,29
			[500 - 600 [10	80	55,56	5532	60357	81,78
			[400 - 500 [8	88	61,11	3706	64063	86,81
			[300 - 400 [10	98	68,06	3545	67608	91,61
			[200 - 300 [11	109	75,69	2535	70143	95,04

**CIRCULATION ANNUELLE PAR
TRANCHES DECROISSANTES DE DEBIT HORAIRE**

N° DE LA ROUTE	N° DU POSTE	P.L IMPL. POSTE	TRANCHES DE DEBIT EN VEH./HEURE	N.B.H	N.B.H CUMULE	% CUMULE	CIRCULATION TOTALE	CIRCULATION CUMULEE	% CIRCULATION CUMULEE
			[100 - 200 [15	124	86,11	2227	72370	98,06
			[- 100 [20	144	100,00	1431	73801	100,00
6	94	23,5	[11700 - 11800 [1	1	0,02	11753	11753	0,16
			[3700 - 3800 [1	2	0,03	3748	15501	0,21
			[3600 - 3700 [0	2	0,03	0	15501	0,21
			[3500 - 3600 [1	3	0,05	3537	19038	0,25
			[3400 - 3500 [3	6	0,10	10288	29326	0,39
			[3300 - 3400 [3	9	0,14	10025	39351	0,52
			[3200 - 3300 [1	10	0,16	3296	42647	0,57
			[3100 - 3200 [4	14	0,22	12579	55226	0,73
			[3000 - 3100 [5	19	0,30	15120	70346	0,93
			[2900 - 3000 [11	30	0,48	32424	102770	1,37
			[2800 - 2900 [15	45	0,72	42526	145296	1,93
			[2700 - 2800 [31	76	1,22	85051	230347	3,06
			[2600 - 2700 [33	109	1,75	87476	317823	4,22
			[2500 - 2600 [42	151	2,42	106982	424805	5,64
			[2400 - 2500 [76	227	3,64	185415	610220	8,11
			[2300 - 2400 [88	315	5,05	205984	816204	10,84
			[2200 - 2300 [121	436	7,00	271958	1088162	14,46
			[2100 - 2200 [156	592	9,50	335119	1423281	18,91
			[2000 - 2100 [194	786	12,61	397827	1821108	24,20
			[1900 - 2000 [255	1041	16,70	496775	2317883	30,80
			[1800 - 1900 [351	1392	22,34	648839	2966722	39,42
			[1700 - 1800 [369	1761	28,26	645361	3612083	47,99
			[1600 - 1700 [413	2174	34,88	681249	4293332	57,04
			[1500 - 1600 [415	2589	41,54	643022	4936354	65,59
			[1400 - 1500 [343	2932	47,05	498503	5434857	72,21
			[1300 - 1400 [248	3180	51,03	334161	5769018	76,65
			[1200 - 1300 [212	3392	54,43	265787	6034805	80,18
			[1100 - 1200 [172	3564	57,19	198021	6232826	82,81
			[1000 - 1100 [127	3691	59,23	133014	6365840	84,58
			[900 - 1000 [148	3839	61,60	139901	6505741	86,44
			[800 - 900 [158	3997	64,14	134441	6640182	88,23
			[700 - 800 [209	4206	67,49	156785	6796967	90,31
			[600 - 700 [226	4432	71,12	146627	6943594	92,26

**CIRCULATION ANNUELLE PAR
TRANCHES DECROISSANTES DE DEBIT HORAIRE**

N° DE LA ROUTE	N° DU POSTE	P.L IMPL. POSTE	TRANCHES DE DEBIT EN VEH./HEURE	N.B.H	N.B.H CUMULE	% CUMULE	CIRCULATION TOTALE	CIRCULATION CUMULEE	% CIRCULATION CUMULEE
			[500 - 600 [226	4658	74,74	123807	7067401	93,90
			[400 - 500 [288	4946	79,36	128441	7195842	95,61
			[300 - 400 [423	5369	86,15	147180	7343022	97,57
			[200 - 300 [507	5876	94,29	125929	7468951	99,24
			[100 - 200 [344	6220	99,81	56477	7525428	99,99
			[- 100 [12	6232	100,00	854	7526282	100,00
16	95	58,1	[1100 - 1200 [5	5	0,06	5651	5651	0,26
			[1000 - 1100 [14	19	0,22	14343	19994	0,93
			[900 - 1000 [44	63	0,72	41492	61486	2,85
			[800 - 900 [92	155	1,78	77552	139038	6,45
			[700 - 800 [132	287	3,30	98765	237803	11,03
			[600 - 700 [210	497	5,72	134908	372711	17,29
			[500 - 600 [401	898	10,33	218913	591624	27,45
			[400 - 500 [621	1519	17,47	275328	866952	40,23
			[300 - 400 [1418	2937	33,78	486563	1353515	62,80
			[200 - 300 [1796	4733	54,43	448476	1801991	83,61
			[100 - 200 [1510	6243	71,80	221100	2023091	93,87
			[- 100 [2452	8695	100,00	132092	2155183	100,00
312	99	21,3	[1000 - 1100 [1	1	0,01	1000	1000	0,06
			[900 - 1000 [1	2	0,03	900	1900	0,11
			[800 - 900 [3	5	0,07	2450	4350	0,25
			[700 - 800 [4	9	0,12	2923	7273	0,41
			[600 - 700 [14	23	0,30	8816	16089	0,91
			[500 - 600 [77	100	1,31	40747	56836	3,20
			[400 - 500 [770	870	11,39	335700	392536	22,12
			[300 - 400 [2236	3106	40,67	782427	1174963	66,22
			[200 - 300 [1296	4402	57,64	330190	1505153	84,83
			[100 - 200 [1127	5529	72,40	165191	1670344	94,14
			[- 100 [2108	7637	100,00	103925	1774269	100,00
4	100	153,4	[500 - 600 [1	1	0,02	509	509	0,05
			[400 - 500 [46	47	0,81	19704	20213	2,02
			[300 - 400 [475	522	9,04	156866	177079	17,73
			[200 - 300 [2084	2606	45,11	508264	685343	68,63
			[100 - 200 [1384	3990	69,07	210057	895400	89,66
			[- 100 [1787	5777	100,00	103262	998662	100,00
6	101	179	[900 - 1000 [4	4	0,05	3690	3690	0,14

**CIRCULATION ANNUELLE PAR
TRANCHES DECROISSANTES DE DEBIT HORAIRE**

N° DE LA ROUTE	N° DU POSTE	P.L IMPL. POSTE	TRANCHES DE DEBIT EN VEH./HEURE	N.B.H	N.B.H CUMULE	% CUMULE	CIRCULATION TOTALE	CIRCULATION CUMULEE	% CIRCULATION CUMULEE
			[800 - 900 [21	25	0,33	17579	21269	0,81
			[700 - 800 [131	156	2,07	95960	117229	4,45
			[600 - 700 [605	761	10,11	385439	502668	19,08
			[500 - 600 [1598	2359	31,34	873436	1376104	52,22
			[400 - 500 [1272	3631	48,24	580535	1956639	74,25
			[300 - 400 [695	4326	57,47	244195	2200834	83,52
			[200 - 300 [733	5059	67,21	184259	2385093	90,51
			[100 - 200 [1108	6167	81,93	162343	2547436	96,67
			[- 100 [1360	7527	100,00	87671	2635107	100,00
716	102	49	[400 - 500 [20	20	8,89	8330	8330	15,17
			[300 - 400 [94	114	50,67	32310	40640	74,02
			[200 - 300 [28	142	63,11	6878	47518	86,54
			[100 - 200 [33	175	77,78	4740	52258	95,18
			[- 100 [50	225	100,00	2648	54906	100,00
5006	103	15,9	[500 - 600 [3	3	0,22	1638	1638	0,62
			[400 - 500 [28	31	2,25	12226	13864	5,24
			[300 - 400 [256	287	20,81	84735	98599	37,28
			[200 - 300 [414	701	50,83	107448	206047	77,90
			[100 - 200 [251	952	69,04	38011	244058	92,27
			[- 100 [427	1379	100,00	20437	264495	100,00
1	104	1204,6	[200 - 300 [10	10	0,74	2154	2154	1,59
			[100 - 200 [687	697	51,86	90962	93116	68,92
			[- 100 [647	1344	100,00	41992	135108	100,00
1	105	1548	[100 - 200 [1044	1044	13,00	116547	116547	21,84
			[- 100 [6989	8033	100,00	417010	533557	100,00
9	108	63,7	[1200 - 1300 [1	1	0,02	1228	1228	0,06
			[1100 - 1200 [3	4	0,09	3435	4663	0,25
			[1000 - 1100 [16	20	0,47	16608	21271	1,12
			[900 - 1000 [44	64	1,49	41612	62883	3,30
			[800 - 900 [165	229	5,33	137634	200517	10,54
			[700 - 800 [582	811	18,86	431991	632508	33,23
			[600 - 700 [810	1621	37,71	529815	1162323	61,07
			[500 - 600 [459	2080	48,38	254418	1416741	74,44
			[400 - 500 [302	2382	55,41	136848	1553589	81,63

**CIRCULATION ANNUELLE PAR
TRANCHES DECROISSANTES DE DEBIT HORAIRE**

N° DE LA ROUTE	N° DU POSTE	P.L IMPL. POSTE	TRANCHES DE DEBIT EN VEH./HEURE	N.B.H	N.B.H CUMULE	% CUMULE	CIRCULATION TOTALE	CIRCULATION CUMULEE	% CIRCULATION CUMULEE
			[300 - 400 [292	2674	62,20	102185	1655774	87,00
			[200 - 300 [479	3153	73,34	118148	1773922	93,21
			[100 - 200 [637	3790	88,16	92956	1866878	98,09
			[- 100 [509	4299	100,00	36357	1903235	100,00
9	109	113	[400 - 500 [30	30	0,62	12829	12829	1,49
			[300 - 400 [385	415	8,59	128703	141532	16,47
			[200 - 300 [1771	2186	45,27	434504	576036	67,02
			[100 - 200 [1332	3518	72,85	197020	773056	89,94
			[- 100 [1311	4829	100,00	86426	859482	100,00
13	110	609,7	[500 - 600 [3	3	0,04	1600	1600	0,18
			[400 - 500 [15	18	0,23	6596	8196	0,92
			[300 - 400 [89	107	1,34	30058	38254	4,29
			[200 - 300 [1013	1120	14,04	232329	270583	30,35
			[100 - 200 [3113	4233	53,05	468781	739364	82,93
			[- 100 [3747	7980	100,00	152200	891564	100,00
12	111	848	[600 - 700 [1	1	0,01	622	622	0,26
			[500 - 600 [0	1	0,01	0	622	0,26
			[400 - 500 [1	2	0,02	476	1098	0,46
			[300 - 400 [0	2	0,02	0	1098	0,46
			[200 - 300 [2	4	0,05	489	1587	0,66
			[100 - 200 [42	46	0,53	4976	6563	2,74
			[- 100 [8712	8758	100,00	232861	239424	100,00
12	112	756	[200 - 300 [10	10	0,12	2143	2143	0,67
			[100 - 200 [289	299	3,68	35757	37900	11,82
			[- 100 [7828	8127	100,00	282814	320714	100,00
702	113	0,5	[300 - 400 [9	9	0,10	2934	2934	0,65
			[200 - 300 [82	91	1,06	19173	22107	4,93
			[100 - 200 [1142	1233	14,32	147747	169854	37,87
			[- 100 [7380	8613	100,00	278613	448467	100,00
13	115	196	[200 - 300 [21	21	1,21	4526	4526	3,54
			[100 - 200 [550	571	33,02	72801	77327	60,42
			[- 100 [1158	1729	100,00	50653	127980	100,00
13	116	259	[900 - 1000 [1	1	0,01	944	944	0,05
			[800 - 900 [8	9	0,11	6801	7745	0,44

**CIRCULATION ANNUELLE PAR
TRANCHES DECROISSANTES DE DEBIT HORAIRE**

N° DE LA ROUTE	N° DU POSTE	P.L IMPL. POSTE	TRANCHES DE DEBIT EN VEH./HEURE	N.B.H	N.B.H CUMULE	% CUMULE	CIRCULATION TOTALE	CIRCULATION CUMULEE	% CIRCULATION CUMULEE
			[700 - 800 [7	16	0,19	5205	12950	0,73
			[600 - 700 [25	41	0,49	16086	29036	1,63
			[500 - 600 [170	211	2,52	91322	120358	6,77
			[400 - 500 [619	830	9,90	271083	391441	22,01
			[300 - 400 [1636	2466	29,40	560258	951699	53,51
			[200 - 300 [1865	4331	51,63	468899	1420598	79,87
			[100 - 200 [1553	5884	70,15	231575	1652173	92,89
			[- 100 [2504	8388	100,00	126413	1778586	100,00
413	117	97	[500 - 600 [16	16	0,72	8765	8765	1,90
			[400 - 500 [109	125	5,61	47313	56078	12,16
			[300 - 400 [589	714	32,06	202209	258287	56,00
			[200 - 300 [429	1143	51,32	110161	368448	79,88
			[100 - 200 [444	1587	71,26	62873	431321	93,51
			[- 100 [640	2227	100,00	29916	461237	100,00
9	118	395,28	[300 - 400 [20	20	0,40	6518	6518	1,33
			[200 - 300 [252	272	5,41	57620	64138	13,06
			[100 - 200 [1932	2204	43,81	273796	337934	68,81
			[- 100 [2827	5031	100,00	153144	491078	100,00
10	119	331	[100 - 200 [48	48	0,95	5296	5296	2,70
			[- 100 [5018	5066	100,00	191099	196395	100,00
14	122	138,3	[100 - 200 [16	16	0,55	1900	1900	2,35
			[- 100 [2893	2909	100,00	78811	80711	100,00
12	123	375,8	[100 - 200 [274	274	4,04	31125	31125	10,71
			[- 100 [6509	6783	100,00	259475	290600	100,00
109	124	189	[- 100 [5000	5000	100,00	49457	49457	100,00
304	126	64	[300 - 400 [13	13	0,27	4220	4220	0,92
			[200 - 300 [352	365	7,50	81127	85347	18,66
			[100 - 200 [1981	2346	48,18	289243	374590	81,90
			[- 100 [2523	4869	100,00	82762	457352	100,00
13	127	219	[1100 - 1200 [2	2	0,09	2225	2225	0,31
			[1000 - 1100 [9	11	0,49	9207	11432	1,57
			[900 - 1000 [18	29	1,30	16637	28069	3,87
			[800 - 900 [34	63	2,83	28623	56692	7,81
			[700 - 800 [127	190	8,53	94497	151189	20,83
			[600 - 700 [321	511	22,94	207593	358782	49,42

**CIRCULATION ANNUELLE PAR
TRANCHES DECROISSANTES DE DEBIT HORAIRE**

N° DE LA ROUTE	N° DU POSTE	P.L IMPL. POSTE	TRANCHES DE DEBIT EN VEH./HEURE	N.B.H	N.B.H CUMULE	% CUMULE	CIRCULATION TOTALE	CIRCULATION CUMULEE	% CIRCULATION CUMULEE
			[500 - 600 [289	800	35,91	159251	518033	71,36
			[400 - 500 [203	1003	45,02	92111	610144	84,05
			[300 - 400 [124	1127	50,58	44050	654194	90,12
			[200 - 300 [120	1247	55,97	30110	684304	94,27
			[100 - 200 [142	1389	62,34	20544	704848	97,10
			[- 100 [839	2228	100,00	21065	725913	100,00
1714	128	49	[1100 - 1200 [1	1	0,01	1129	1129	0,03
			[1000 - 1100 [17	18	0,21	17691	18820	0,52
			[900 - 1000 [53	71	0,81	49782	68602	1,89
			[800 - 900 [233	304	3,49	194763	263365	7,25
			[700 - 800 [937	1241	14,24	693123	956488	26,33
			[600 - 700 [1758	2999	34,42	1139746	2096234	57,71
			[500 - 600 [1094	4093	46,98	606974	2703208	74,41
			[400 - 500 [603	4696	53,90	273567	2976775	81,94
			[300 - 400 [582	5278	60,58	202339	3179114	87,51
			[200 - 300 [723	6001	68,88	176883	3355997	92,38
			[100 - 200 [1324	7325	84,08	190793	3546790	97,64
			[- 100 [1387	8712	100,00	85881	3632671	100,00
8	129	31	[800 - 900 [2	2	0,02	1660	1660	0,15
			[700 - 800 [2	4	0,05	1502	3162	0,29
			[600 - 700 [1	5	0,06	650	3812	0,35
			[500 - 600 [0	5	0,06	0	3812	0,35
			[400 - 500 [6	11	0,13	2568	6380	0,59
			[300 - 400 [61	72	0,87	19815	26195	2,43
			[200 - 300 [1274	1346	16,21	292054	318249	29,54
			[100 - 200 [3755	5101	61,42	574426	892675	82,85
			[- 100 [3204	8305	100,00	184764	1077439	100,00
5055	131	3,5	[1500 - 1600 [1	1	0,02	1530	1530	0,06
			[1400 - 1500 [5	6	0,14	7237	8767	0,36
			[1300 - 1400 [13	19	0,43	17455	26222	1,07
			[1200 - 1300 [31	50	1,13	38377	64599	2,63
			[1100 - 1200 [79	129	2,90	90689	155288	6,33
			[1000 - 1100 [144	273	6,15	150466	305754	12,47
			[900 - 1000 [264	537	12,09	249135	554889	22,63
			[800 - 900 [499	1036	23,33	422091	976980	39,84

**CIRCULATION ANNUELLE PAR
TRANCHES DECROISSANTES DE DEBIT HORAIRE**

N° DE LA ROUTE	N° DU POSTE	P.L IMPL. POSTE	TRANCHES DE DEBIT EN VEH./HEURE	N.B.H	N.B.H CUMULE	% CUMULE	CIRCULATION TOTALE	CIRCULATION CUMULEE	% CIRCULATION CUMULEE
			[700 - 800 [707	1743	39,25	530702	1507682	61,48
			[600 - 700 [470	2213	49,83	308132	1815814	74,05
			[500 - 600 [309	2522	56,79	170541	1986355	81,00
			[400 - 500 [261	2783	62,67	116962	2103317	85,77
			[300 - 400 [399	3182	71,65	137785	2241102	91,39
			[200 - 300 [399	3581	80,63	99924	2341026	95,46
			[100 - 200 [648	4229	95,23	93953	2434979	99,29
			[- 100 [212	4441	100,00	17313	2452292	100,00
2	133	113	[400 - 500 [35	35	2,72	14556	14556	6,05
			[300 - 400 [345	380	29,55	120013	134569	55,92
			[200 - 300 [215	595	46,27	54744	189313	78,67
			[100 - 200 [200	795	61,82	29420	218733	90,90
			[- 100 [491	1286	100,00	21901	240634	100,00
301	134	189,4	[100 - 200 [191	191	7,80	21794	21794	17,64
			[- 100 [2257	2448	100,00	101774	123568	100,00
19	135	108	[200 - 300 [24	24	0,77	5076	5076	1,73
			[100 - 200 [1562	1586	51,13	221409	226485	77,10
			[- 100 [1516	3102	100,00	67269	293754	100,00
7	137	133,95	[1800 - 1900 [9	9	0,13	16548	16548	0,29
			[1700 - 1800 [15	24	0,35	26300	42848	0,74
			[1600 - 1700 [63	87	1,26	102820	145668	2,52
			[1500 - 1600 [196	283	4,10	302620	448288	7,76
			[1400 - 1500 [325	608	8,81	468691	916979	15,88
			[1300 - 1400 [547	1155	16,74	735706	1652685	28,62
			[1200 - 1300 [1060	2215	32,10	1318053	2970738	51,44
			[1100 - 1200 [995	3210	46,52	1151343	4122081	71,37
			[1000 - 1100 [345	3555	51,52	364333	4486414	77,68
			[900 - 1000 [240	3795	55,00	227801	4714215	81,62
			[800 - 900 [209	4004	58,03	177470	4891685	84,70
			[700 - 800 [180	4184	60,64	134885	5026570	87,03
			[600 - 700 [193	4377	63,43	124952	5151522	89,20
			[500 - 600 [314	4691	67,99	170113	5321635	92,14
			[400 - 500 [293	4984	72,23	134773	5456408	94,48
			[300 - 400 [223	5207	75,46	75526	5531934	95,78
			[200 - 300 [370	5577	80,83	88149	5620083	97,31

**CIRCULATION ANNUELLE PAR
TRANCHES DECROISSANTES DE DEBIT HORAIRE**

N° DE LA ROUTE	N° DU POSTE	P.L IMPL. POSTE	TRANCHES DE DEBIT EN VEH./HEURE	N.B.H	N.B.H CUMULE	% CUMULE	CIRCULATION TOTALE	CIRCULATION CUMULEE	% CIRCULATION CUMULEE
			[100 - 200 [737	6314	91,51	108038	5728121	99,18
			[- 100 [586	6900	100,00	47354	5775475	100,00
8	138	232,8	[1300 - 1400 [13	13	0,18	17233	17233	0,41
			[1200 - 1300 [28	41	0,56	34567	51800	1,22
			[1100 - 1200 [123	164	2,23	140582	192382	4,53
			[1000 - 1100 [395	559	7,62	410732	603114	14,20
			[900 - 1000 [875	1434	19,54	824900	1428014	33,62
			[800 - 900 [1174	2608	35,53	997115	2425129	57,10
			[700 - 800 [841	3449	46,99	634495	3059624	72,04
			[600 - 700 [472	3921	53,42	307738	3367362	79,28
			[500 - 600 [438	4359	59,39	241303	3608665	84,96
			[400 - 500 [386	4745	64,65	172938	3781603	89,03
			[300 - 400 [441	5186	70,65	152768	3934371	92,63
			[200 - 300 [539	5725	78,00	132469	4066840	95,75
			[100 - 200 [899	6624	90,25	127535	4194375	98,75
			[- 100 [716	7340	100,00	52967	4247342	100,00
9	139	423	[800 - 900 [1	1	0,02	828	828	0,10
			[700 - 800 [0	1	0,02	0	828	0,10
			[600 - 700 [0	1	0,02	0	828	0,10
			[500 - 600 [5	6	0,12	2578	3406	0,40
			[400 - 500 [101	107	2,21	43483	46889	5,44
			[300 - 400 [618	725	15,00	208336	255225	29,62
			[200 - 300 [1421	2146	44,40	354475	609700	70,76
			[100 - 200 [1087	3233	66,89	161855	771555	89,54
			[- 100 [1600	4833	100,00	90130	861685	100,00
313	140	13	[1600 - 1700 [1	1	0,01	1645	1645	0,05
			[1500 - 1600 [1	2	0,03	1550	3195	0,10
			[1400 - 1500 [0	2	0,03	0	3195	0,10
			[1300 - 1400 [7	9	0,13	9465	12660	0,39
			[1200 - 1300 [9	18	0,26	11300	23960	0,73
			[1100 - 1200 [15	33	0,47	17173	41133	1,26
			[1000 - 1100 [42	75	1,06	43541	84674	2,59
			[900 - 1000 [156	231	3,28	146036	230710	7,05
			[800 - 900 [585	816	11,57	490864	721574	22,05
			[700 - 800 [1320	2136	30,29	985043	1706617	52,16

**CIRCULATION ANNUELLE PAR
TRANCHES DECROISSANTES DE DEBIT HORAIRE**

N° DE LA ROUTE	N° DU POSTE	P.L IMPL. POSTE	TRANCHES DE DEBIT EN VEH./HEURE	N.B.H	N.B.H CUMULE	% CUMULE	CIRCULATION TOTALE	CIRCULATION CUMULEE	% CIRCULATION CUMULEE
			[600 - 700 [1124	3260	46,23	737701	2444318	74,70
			[500 - 600 [490	3750	53,18	270994	2715312	82,99
			[400 - 500 [326	4076	57,81	147123	2862435	87,48
			[300 - 400 [382	4458	63,23	132880	2995315	91,54
			[200 - 300 [466	4924	69,83	115151	3110466	95,06
			[100 - 200 [600	5524	78,34	88159	3198625	97,76
			[- 100 [1527	7051	100,00	73426	3272051	100,00
6	141	436	[200 - 300 [103	103	8,53	22289	22289	17,36
			[100 - 200 [536	639	52,90	86103	108392	84,43
			[- 100 [569	1208	100,00	19985	128377	100,00
16	142	405	[1100 - 1200 [1	1	0,03	1119	1119	0,16
			[1000 - 1100 [2	3	0,10	2104	3223	0,46
			[900 - 1000 [7	10	0,32	6576	9799	1,41
			[800 - 900 [12	22	0,70	10104	19903	2,87
			[700 - 800 [15	37	1,18	11156	31059	4,48
			[600 - 700 [23	60	1,91	14848	45907	6,62
			[500 - 600 [64	124	3,95	34585	80492	11,60
			[400 - 500 [287	411	13,09	124993	205485	29,61
			[300 - 400 [831	1242	39,54	288659	494144	71,21
			[200 - 300 [374	1616	51,45	95214	589358	84,93
			[100 - 200 [388	2004	63,80	55739	645097	92,96
			[- 100 [1137	3141	100,00	48830	693927	100,00
16	144	301	[900 - 1000 [1	1	0,01	969	969	0,10
			[800 - 900 [4	5	0,07	3391	4360	0,43
			[700 - 800 [18	23	0,31	13295	17655	1,74
			[600 - 700 [60	83	1,10	38558	56213	5,53
			[500 - 600 [110	193	2,56	59875	116088	11,43
			[400 - 500 [156	349	4,64	69927	186015	18,31
			[300 - 400 [248	597	7,93	84872	270887	26,67
			[200 - 300 [765	1362	18,09	180606	451493	44,45
			[100 - 200 [2819	4181	55,53	423698	875191	86,16
			[- 100 [3348	7529	100,00	140539	1015730	100,00
8	145	580,62	[600 - 700 [1	1	0,01	612	612	0,05
			[500 - 600 [6	7	0,08	3108	3720	0,29
			[400 - 500 [84	91	1,10	36015	39735	3,05

**CIRCULATION ANNUELLE PAR
TRANCHES DECROISSANTES DE DEBIT HORAIRE**

N° DE LA ROUTE	N° DU POSTE	P.L IMPL. POSTE	TRANCHES DE DEBIT EN VEH./HEURE	N.B.H	N.B.H CUMULE	% CUMULE	CIRCULATION TOTALE	CIRCULATION CUMULEE	% CIRCULATION CUMULEE
			[300 - 400 [670	761	9,17	224703	264438	20,31
			[200 - 300 [2388	3149	37,94	589443	853881	65,59
			[100 - 200 [1991	5140	61,93	293215	1147096	88,11
			[- 100 [3160	8300	100,00	154763	1301859	100,00
16	146	82,5	[700 - 800 [6	6	1,33	4282	4282	3,41
			[600 - 700 [14	20	4,43	8823	13105	10,44
			[500 - 600 [39	59	13,08	21076	34181	27,23
			[400 - 500 [99	158	35,03	43959	78140	62,25
			[300 - 400 [64	222	49,22	22702	100842	80,33
			[200 - 300 [40	262	58,09	9901	110743	88,22
			[100 - 200 [57	319	70,73	8207	118950	94,76
			[- 100 [132	451	100,00	6584	125534	100,00
1	148	657	[200 - 300 [271	271	3,81	61348	61348	9,87
			[100 - 200 [2863	3134	44,08	376945	438293	70,49
			[- 100 [3975	7109	100,00	183455	621748	100,00
1	149	1530	[600 - 700 [13	13	0,15	8052	8052	0,32
			[500 - 600 [462	475	5,43	243643	251695	10,09
			[400 - 500 [2524	2999	34,29	1126193	1377888	55,26
			[300 - 400 [1551	4550	52,02	548374	1926262	77,26
			[200 - 300 [1174	5724	65,45	292960	2219222	89,01
			[100 - 200 [1120	6844	78,25	162013	2381235	95,51
			[- 100 [1902	8746	100,00	112072	2493307	100,00
2022	151	0,9	[200 - 300 [38	38	0,95	8097	8097	2,87
			[100 - 200 [1015	1053	26,33	136359	144456	51,16
			[- 100 [2947	4000	100,00	137882	282338	100,00
16	152	145	[600 - 700 [11	11	0,46	6967	6967	1,90
			[500 - 600 [78	89	3,71	41620	48587	13,27
			[400 - 500 [161	250	10,42	71980	120567	32,93
			[300 - 400 [147	397	16,54	52214	172781	47,20
			[200 - 300 [209	606	25,25	51675	224456	61,31
			[100 - 200 [682	1288	53,67	96943	321399	87,79
			[- 100 [1112	2400	100,00	44690	366089	100,00
1	155	712,4	[500 - 600 [1	1	0,09	536	536	0,27
			[400 - 500 [44	45	4,26	19325	19861	10,03
			[300 - 400 [203	248	23,48	68186	88047	44,48

**CIRCULATION ANNUELLE PAR
TRANCHES DECROISSANTES DE DEBIT HORAIRE**

N° DE LA ROUTE	N° DU POSTE	P.L IMPL. POSTE	TRANCHES DE DEBIT EN VEH./HEURE	N.B.H	N.B.H CUMULE	% CUMULE	CIRCULATION TOTALE	CIRCULATION CUMULEE	% CIRCULATION CUMULEE
			[200 - 300 [287	535	50,66	73368	161415	81,55
			[100 - 200 [133	668	63,26	19694	181109	91,50
			[- 100 [388	1056	100,00	16819	197928	100,00
503	156	18,4	[1000 - 1100 [5	5	0,13	5098	5098	0,32
			[900 - 1000 [40	45	1,20	37180	42278	2,69
			[800 - 900 [300	345	9,22	251300	293578	18,65
			[700 - 800 [631	976	26,08	473484	767062	48,72
			[600 - 700 [458	1434	38,32	299164	1066226	67,73
			[500 - 600 [296	1730	46,23	164112	1230338	78,15
			[400 - 500 [191	1921	51,34	86390	1316728	83,64
			[300 - 400 [192	2113	56,47	66412	1383140	87,86
			[200 - 300 [334	2447	65,39	81905	1465045	93,06
			[100 - 200 [456	2903	77,58	66336	1531381	97,27
			[- 100 [839	3742	100,00	42904	1574285	100,00
10	158	435	[1400 - 1500 [1	1	0,02	1408	1408	0,14
			[1300 - 1400 [1	2	0,05	1332	2740	0,27
			[1200 - 1300 [0	2	0,05	0	2740	0,27
			[1100 - 1200 [1	3	0,07	1117	3857	0,39
			[1000 - 1100 [4	7	0,17	4186	8043	0,81
			[900 - 1000 [3	10	0,24	2879	10922	1,10
			[800 - 900 [4	14	0,34	3404	14326	1,44
			[700 - 800 [8	22	0,53	6019	20345	2,04
			[600 - 700 [33	55	1,32	21190	41535	4,17
			[500 - 600 [176	231	5,56	94858	136393	13,68
			[400 - 500 [640	871	20,95	283567	419960	42,13
			[300 - 400 [823	1694	40,74	289039	708999	71,12
			[200 - 300 [586	2280	54,83	149228	858227	86,10
			[100 - 200 [534	2814	67,68	77239	935466	93,84
			[- 100 [1344	4158	100,00	61371	996837	100,00
8	159	451,7	[1000 - 1100 [10	10	0,13	10441	10441	0,36
			[900 - 1000 [27	37	0,46	25596	36037	1,23
			[800 - 900 [118	155	1,95	99044	135081	4,60
			[700 - 800 [364	519	6,51	268720	403801	13,76
			[600 - 700 [1034	1553	19,49	665344	1069145	36,43
			[500 - 600 [1235	2788	34,99	683456	1752601	59,72

**CIRCULATION ANNUELLE PAR
TRANCHES DECROISSANTES DE DEBIT HORAIRE**

N° DE LA ROUTE	N° DU POSTE	P.L IMPL. POSTE	TRANCHES DE DEBIT EN VEH./HEURE	N.B.H	N.B.H CUMULE	% CUMULE	CIRCULATION TOTALE	CIRCULATION CUMULEE	% CIRCULATION CUMULEE
			[400 - 500 [875	3663	45,98	394837	2147438	73,17
			[300 - 400 [845	4508	56,58	294681	2442119	83,21
			[200 - 300 [948	5456	68,48	236969	2679088	91,28
			[100 - 200 [1190	6646	83,42	174725	2853813	97,24
			[- 100 [1321	7967	100,00	81107	2934920	100,00
15	160	230	[100 - 200 [186	186	2,75	20332	20332	6,03
			[- 100 [6589	6775	100,00	316957	337289	100,00
15	161	101	[500 - 600 [15	15	0,24	7861	7861	0,73
			[400 - 500 [109	124	1,98	47282	55143	5,13
			[300 - 400 [647	771	12,30	217189	272332	25,33
			[200 - 300 [2075	2846	45,42	505563	777895	72,35
			[100 - 200 [1301	4147	66,18	200130	978025	90,97
			[- 100 [2119	6266	100,00	97139	1075164	100,00
13	163	233,6	[2300 - 2400 [2	2	0,02	4724	4724	0,08
			[2200 - 2300 [0	2	0,02	0	4724	0,08
			[2100 - 2200 [0	2	0,02	0	4724	0,08
			[2000 - 2100 [0	2	0,02	0	4724	0,08
			[1900 - 2000 [5	7	0,08	9677	14401	0,25
			[1800 - 1900 [9	16	0,19	16527	30928	0,54
			[1700 - 1800 [19	35	0,41	33226	64154	1,13
			[1600 - 1700 [47	82	0,97	77336	141490	2,49
			[1500 - 1600 [75	157	1,85	115788	257278	4,53
			[1400 - 1500 [135	292	3,45	195173	452451	7,97
			[1300 - 1400 [262	554	6,54	351757	804208	14,16
			[1200 - 1300 [460	1014	11,96	572794	1377002	24,25
			[1100 - 1200 [665	1679	19,81	762943	2139945	37,68
			[1000 - 1100 [659	2338	27,58	691112	2831057	49,85
			[900 - 1000 [654	2992	35,30	621848	3452905	60,80
			[800 - 900 [623	3615	42,65	529395	3982300	70,12
			[700 - 800 [538	4153	49,00	403671	4385971	77,23
			[600 - 700 [474	4627	54,59	309189	4695160	82,67
			[500 - 600 [425	5052	59,60	233860	4929020	86,79
			[400 - 500 [482	5534	65,29	215225	5144245	90,58
			[300 - 400 [508	6042	71,28	176364	5320609	93,68
			[200 - 300 [608	6650	78,46	150347	5470956	96,33

**CIRCULATION ANNUELLE PAR
TRANCHES DECROISSANTES DE DEBIT HORAIRE**

N° DE LA ROUTE	N° DU POSTE	P.L IMPL. POSTE	TRANCHES DE DEBIT EN VEH./HEURE	N.B.H	N.B.H CUMULE	% CUMULE	CIRCULATION TOTALE	CIRCULATION CUMULEE	% CIRCULATION CUMULEE
			[100 - 200 [1071	7721	91,09	154593	5625549	99,05
			[- 100 [755	8476	100,00	53705	5679254	100,00
9	164	266,92	[1100 - 1200 [3	3	0,05	3352	3352	0,13
			[1000 - 1100 [7	10	0,16	7241	10593	0,43
			[900 - 1000 [32	42	0,67	30076	40669	1,64
			[800 - 900 [89	131	2,08	74847	115516	4,65
			[700 - 800 [274	405	6,43	201992	317508	12,77
			[600 - 700 [842	1247	19,79	539677	857185	34,48
			[500 - 600 [1376	2623	41,63	755959	1613144	64,89
			[400 - 500 [831	3454	54,83	379679	1992823	80,16
			[300 - 400 [425	3879	61,57	149765	2142588	86,18
			[200 - 300 [589	4468	70,92	146187	2288775	92,06
			[100 - 200 [949	5417	85,98	137505	2426280	97,59
			[- 100 [883	6300	100,00	59855	2486135	100,00
1	165	927	[2900 - 3000 [1	1	0,02	2952	2952	0,05
			[2800 - 2900 [1	2	0,03	2833	5785	0,10
			[2700 - 2800 [2	4	0,06	5555	11340	0,20
			[2600 - 2700 [0	4	0,06	0	11340	0,20
			[2500 - 2600 [1	5	0,08	2509	13849	0,24
			[2400 - 2500 [2	7	0,11	4851	18700	0,32
			[2300 - 2400 [1	8	0,12	2380	21080	0,36
			[2200 - 2300 [2	10	0,15	4418	25498	0,44
			[2100 - 2200 [7	17	0,26	15063	40561	0,70
			[2000 - 2100 [23	40	0,62	46755	87316	1,51
			[1900 - 2000 [31	71	1,10	60056	147372	2,54
			[1800 - 1900 [60	131	2,03	110586	257958	4,45
			[1700 - 1800 [122	253	3,91	212908	470866	8,13
			[1600 - 1700 [165	418	6,47	271376	742242	12,81
			[1500 - 1600 [284	702	10,86	439640	1181882	20,40
			[1400 - 1500 [450	1152	17,82	651177	1833059	31,64
			[1300 - 1400 [651	1803	27,90	876830	2709889	46,78
			[1200 - 1300 [639	2442	37,78	799589	3509478	60,58
			[1100 - 1200 [488	2930	45,33	564445	4073923	70,33
			[1000 - 1100 [383	3313	51,26	403009	4476932	77,28
			[900 - 1000 [244	3557	55,04	232522	4709454	81,30

**CIRCULATION ANNUELLE PAR
TRANCHES DECROISSANTES DE DEBIT HORAIRE**

N° DE LA ROUTE	N° DU POSTE	P.L IMPL. POSTE	TRANCHES DE DEBIT EN VEH./HEURE	N.B.H	N.B.H CUMULE	% CUMULE	CIRCULATION TOTALE	CIRCULATION CUMULEE	% CIRCULATION CUMULEE
			[800 - 900 [172	3729	57,70	145957	4855411	83,82
			[700 - 800 [173	3902	60,37	129113	4984524	86,05
			[600 - 700 [217	4119	63,73	140600	5125124	88,47
			[500 - 600 [212	4331	67,01	115706	5240830	90,47
			[400 - 500 [290	4621	71,50	130669	5371499	92,73
			[300 - 400 [419	5040	77,98	145126	5516625	95,23
			[200 - 300 [628	5668	87,70	154309	5670934	97,90
			[100 - 200 [768	6436	99,58	119621	5790555	99,96
			[- 100 [27	6463	100,00	2275	5792830	100,00
413	166	23,81	[600 - 700 [23	23	0,40	14528	14528	1,09
			[500 - 600 [113	136	2,36	61279	75807	5,67
			[400 - 500 [462	598	10,37	202030	277837	20,78
			[300 - 400 [1459	2057	35,67	504058	781895	58,48
			[200 - 300 [1106	3163	54,85	280900	1062795	79,49
			[100 - 200 [1294	4457	77,28	188100	1250895	93,56
			[- 100 [1310	5767	100,00	86077	1336972	100,00
1	167	189,8	[800 - 900 [3	3	0,05	2478	2478	0,15
			[700 - 800 [25	28	0,49	18472	20950	1,25
			[600 - 700 [170	198	3,49	107646	128596	7,70
			[500 - 600 [648	846	14,91	348630	477226	28,58
			[400 - 500 [1192	2038	35,91	538445	1015671	60,82
			[300 - 400 [745	2783	49,04	262539	1278210	76,55
			[200 - 300 [698	3481	61,34	172875	1451085	86,90
			[100 - 200 [1014	4495	79,21	144175	1595260	95,53
			[- 100 [1180	5675	100,00	74605	1669865	100,00
2	168	334	[700 - 800 [3	3	0,05	2155	2155	0,18
			[600 - 700 [44	47	0,79	27905	30060	2,54
			[500 - 600 [124	171	2,87	67348	97408	8,24
			[400 - 500 [249	420	7,04	111134	208542	17,63
			[300 - 400 [981	1401	23,49	330309	538851	45,57
			[200 - 300 [1500	2901	48,65	380605	919456	77,75
			[100 - 200 [1092	3993	66,96	159571	1079027	91,24
			[- 100 [1970	5963	100,00	103539	1182566	100,00
9	169	67	[1000 - 1100 [1	1	0,02	1005	1005	0,06
			[900 - 1000 [9	10	0,19	8321	9326	0,55

**CIRCULATION ANNUELLE PAR
TRANCHES DECROISSANTES DE DEBIT HORAIRE**

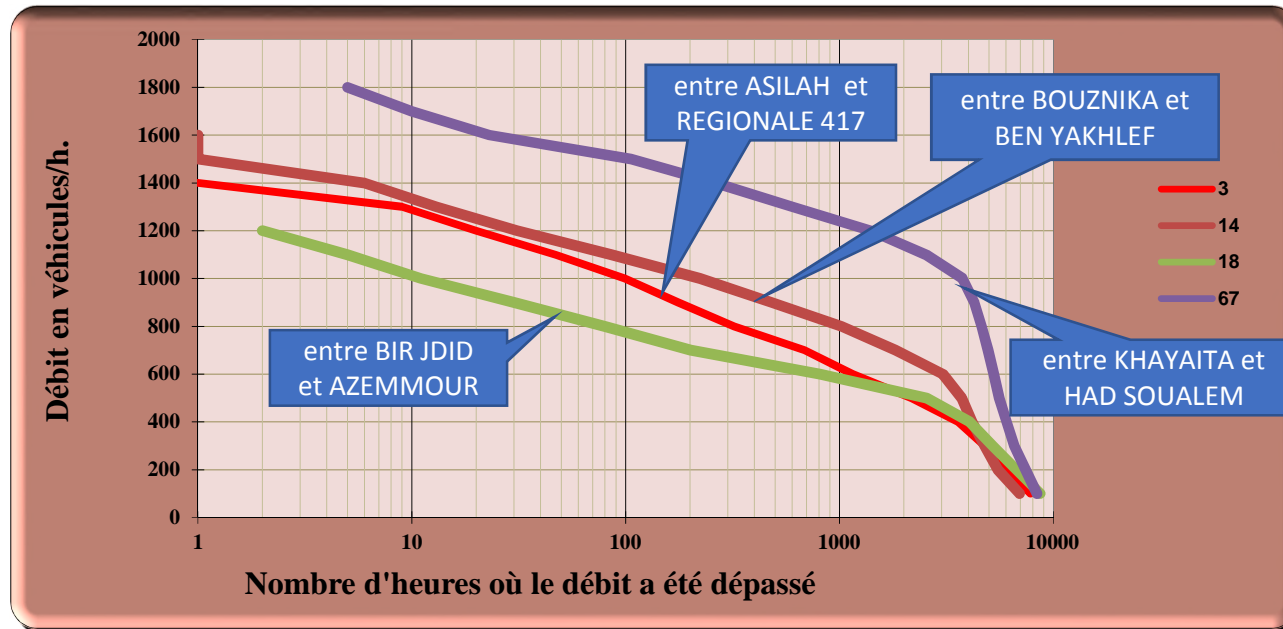
N° DE LA ROUTE	N° DU POSTE	P.L IMPL. POSTE	TRANCHES DE DEBIT EN VEH./HEURE	N.B.H	N.B.H CUMULE	% CUMULE	CIRCULATION TOTALE	CIRCULATION CUMULEE	% CIRCULATION CUMULEE
			[800 - 900 [17	27	0,51	14281	23607	1,39
			[700 - 800 [68	95	1,78	50154	73761	4,34
			[600 - 700 [323	418	7,84	205741	279502	16,44
			[500 - 600 [625	1043	19,55	340918	620420	36,49
			[400 - 500 [955	1998	37,45	427269	1047689	61,62
			[300 - 400 [818	2816	52,78	288527	1336216	78,59
			[200 - 300 [646	3462	64,89	160496	1496712	88,03
			[100 - 200 [1012	4474	83,86	147770	1644482	96,72
			[- 100 [861	5335	100,00	55780	1700262	100,00
2	170	11,3	[3900 - 4000 [1	1	0,02	3920	3920	0,06
			[3800 - 3900 [0	1	0,02	0	3920	0,06
			[3700 - 3800 [1	2	0,04	3788	7708	0,12
			[3600 - 3700 [0	2	0,04	0	7708	0,12
			[3500 - 3600 [0	2	0,04	0	7708	0,12
			[3400 - 3500 [1	3	0,06	3406	11114	0,17
			[3300 - 3400 [2	5	0,09	6694	17808	0,28
			[3200 - 3300 [2	7	0,13	6436	24244	0,37
			[3100 - 3200 [1	8	0,15	3118	27362	0,42
			[3000 - 3100 [1	9	0,17	3023	30385	0,47
			[2900 - 3000 [5	14	0,26	14735	45120	0,70
			[2800 - 2900 [5	19	0,36	14207	59327	0,92
			[2700 - 2800 [14	33	0,62	38497	97824	1,51
			[2600 - 2700 [28	61	1,15	73820	171644	2,65
			[2500 - 2600 [51	112	2,11	129740	301384	4,66
			[2400 - 2500 [72	184	3,46	176170	477554	7,38
			[2300 - 2400 [109	293	5,51	255259	732813	11,32
			[2200 - 2300 [121	414	7,79	272342	1005155	15,53
			[2100 - 2200 [151	565	10,63	324696	1329851	20,55
			[2000 - 2100 [137	702	13,20	281086	1610937	24,89
			[1900 - 2000 [178	880	16,55	346558	1957495	30,25
			[1800 - 1900 [284	1164	21,89	524825	2482320	38,36
			[1700 - 1800 [286	1450	27,27	500366	2982686	46,09
			[1600 - 1700 [317	1767	33,23	523132	3505818	54,17
			[1500 - 1600 [310	2077	39,06	480577	3986395	61,60
			[1400 - 1500 [295	2372	44,61	427889	4414284	68,21

**CIRCULATION ANNUELLE PAR
TRANCHES DECROISSANTES DE DEBIT HORAIRE**

N° DE LA ROUTE	N° DU POSTE	P.L IMPL. POSTE	TRANCHES DE DEBIT EN VEH./HEURE	N.B.H	N.B.H CUMULE	% CUMULE	CIRCULATION TOTALE	CIRCULATION CUMULEE	% CIRCULATION CUMULEE
			[1300 - 1400 [230	2602	48,94	311254	4725538	73,02
			[1200 - 1300 [223	2825	53,13	279059	5004597	77,33
			[1100 - 1200 [204	3029	56,97	234842	5239439	80,96
			[1000 - 1100 [208	3237	60,88	219228	5458667	84,35
			[900 - 1000 [215	3452	64,92	205316	5663983	87,52
			[800 - 900 [159	3611	67,91	135827	5799810	89,62
			[700 - 800 [158	3769	70,89	118659	5918469	91,45
			[600 - 700 [173	3942	74,14	112004	6030473	93,18
			[500 - 600 [262	4204	79,07	143797	6174270	95,41
			[400 - 500 [182	4386	82,49	81986	6256256	96,67
			[300 - 400 [233	4619	86,87	81075	6337331	97,93
			[200 - 300 [323	4942	92,95	80254	6417585	99,17
			[100 - 200 [328	5270	99,12	50080	6467665	99,94
			[- 100 [47	5317	100,00	3920	6471585	100,00
1	171	967	[1300 - 1400 [3	3	0,11	3977	3977	0,32
			[1200 - 1300 [8	11	0,40	9996	13973	1,12
			[1100 - 1200 [39	50	1,84	44409	58382	4,68
			[1000 - 1100 [51	101	3,71	53448	111830	8,97
			[900 - 1000 [68	169	6,21	64269	176099	14,13
			[800 - 900 [104	273	10,03	87803	263902	21,18
			[700 - 800 [184	457	16,79	136720	400622	32,15
			[600 - 700 [449	906	33,28	289396	690018	55,37
			[500 - 600 [450	1356	49,82	248906	938924	75,34
			[400 - 500 [213	1569	57,64	96727	1035651	83,10
			[300 - 400 [165	1734	63,70	57291	1092942	87,70
			[200 - 300 [254	1988	73,03	62328	1155270	92,70
			[100 - 200 [497	2485	91,29	72156	1227426	98,49
			[- 100 [237	2722	100,00	18776	1246202	100,00

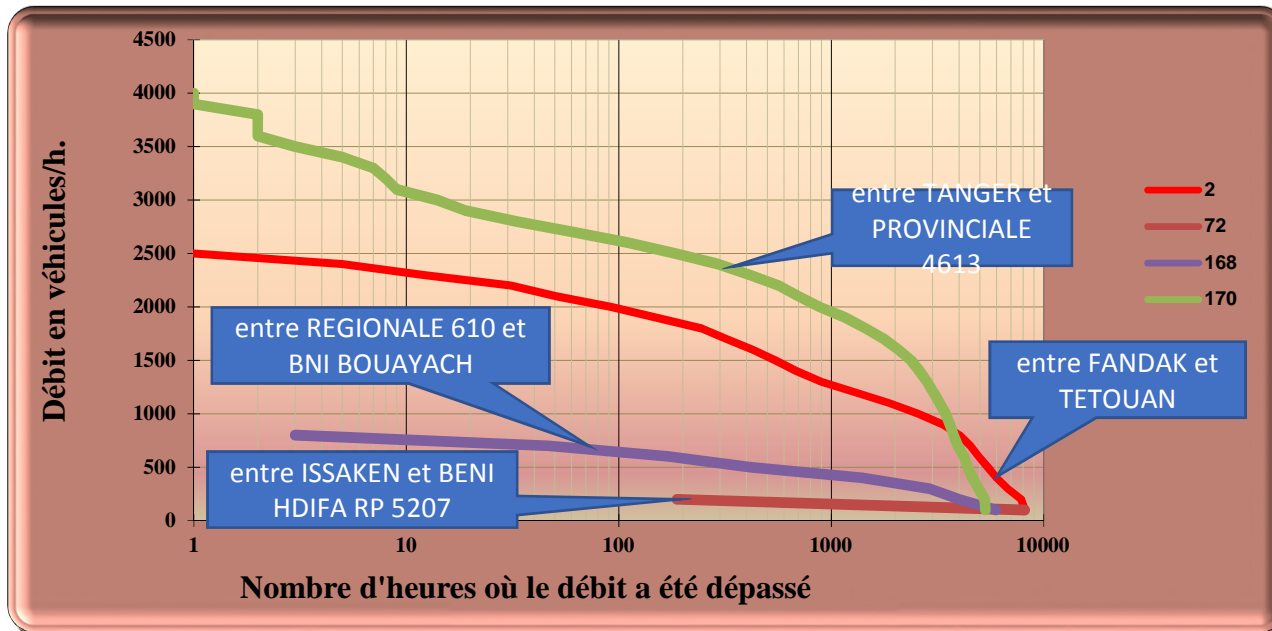
DEBITS HORAIRES CLASSES EN 2018

- Poste N°
- Poste N° 3 sur la RN 1 entre ASILAH et REGIONALE 417
 - Poste N° 14 sur la RN 1 entre BOUZNIKA et BEN YAKHLEF
 - Poste N° 18 sur la RN 1 entre BIR JDID et AZEMMOUR
 - Poste N° 67 sur la RN 1 entre KHAYAITA et HAD SOUALEM



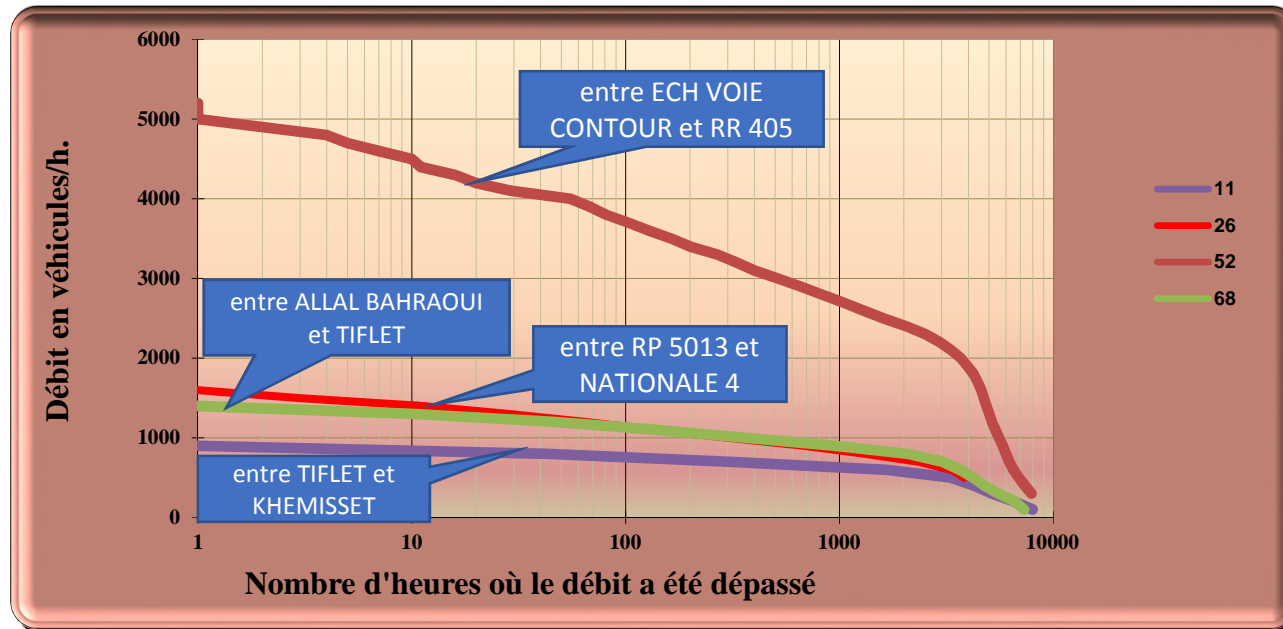
DEBITS HORAIRES CLASSES EN 2018

- Poste N°
- Poste N° 2 sur la RN 2 entre FANDAK et TETOUAN
 - Poste N° 72 sur la RN 2 entre ISSAKEN et BENI HDIFA RP 5207
 - Poste N° 168 sur la RN 2 entre REGIONALE 610 et BNI BOUAYACH
 - Poste N° 170 sur la RN 2 entre TANGER et PROVINCIALE 4613



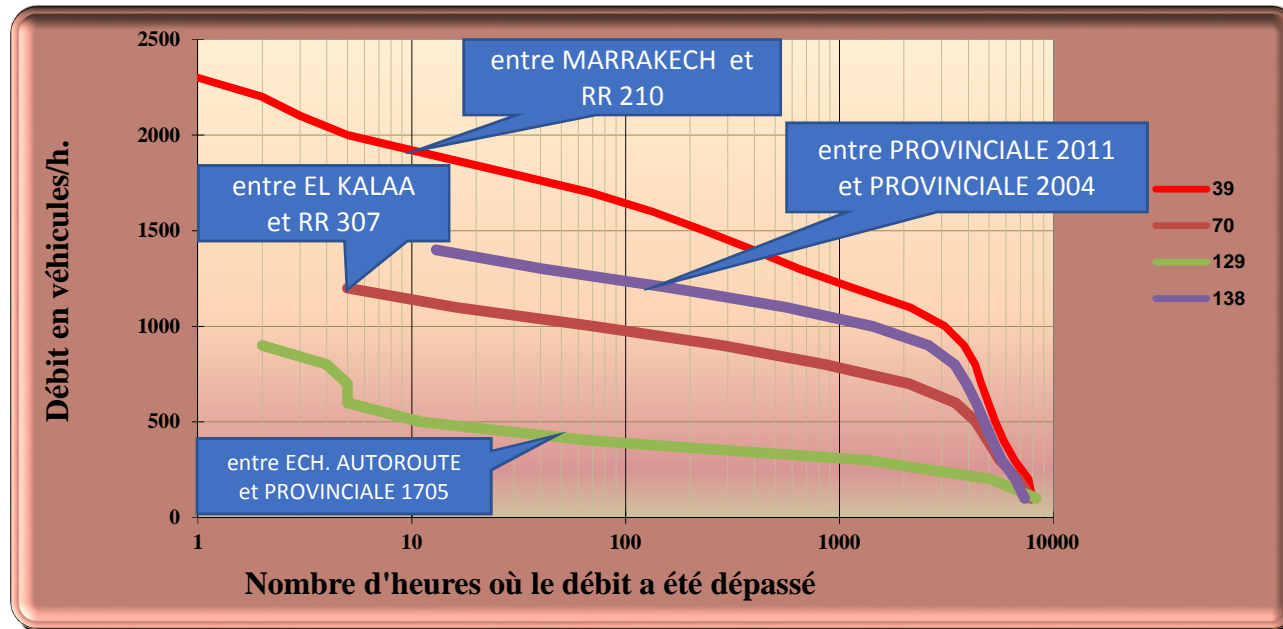
DEBITS HORAIRES CLASSES EN 2018

- Poste N°
- Poste N° 11 sur la RN 6 entre TIFLET et KHEMISSET
 - Poste N° 26 sur la RN 6 entre RP 5013 et NATIONALE 4
 - Poste N° 52 sur la RN 6 entre ECH VOIE CONTOUR et RR 405
 - Poste N° 68 sur la RN 6 entre ALLAL BAHRAOUI et TIFLET



DEBITS HORAIRES CLASSES EN 2018

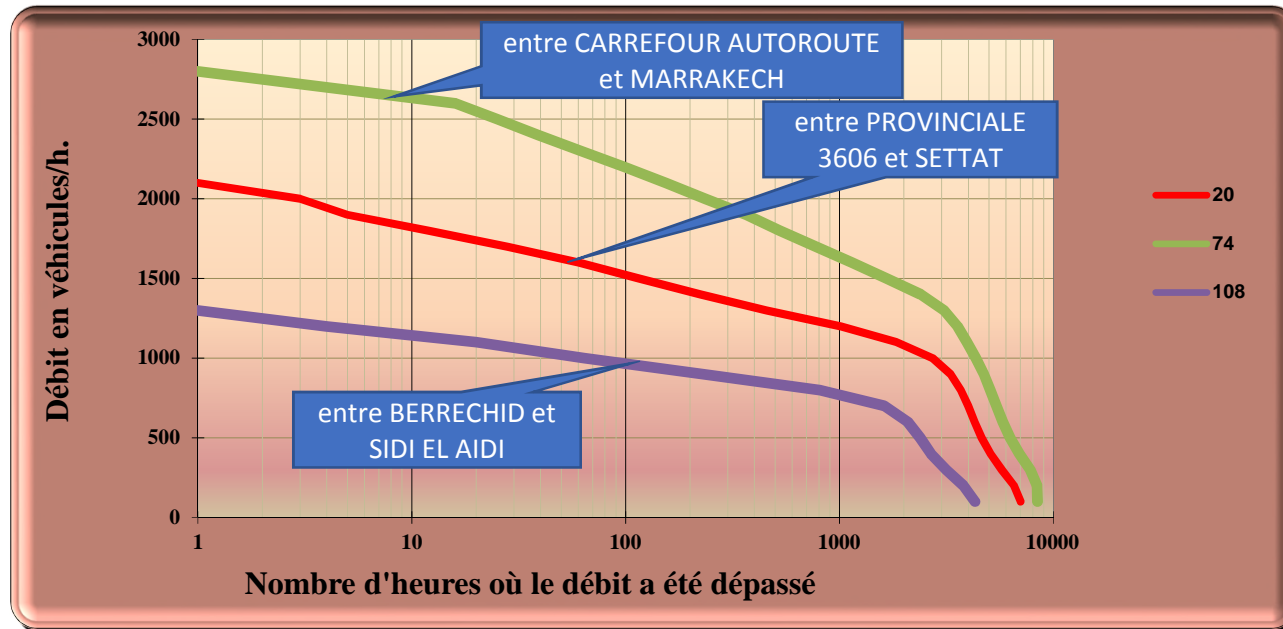
- Poste N°
- Poste N° 39 sur la RN 8 entre MARRAKECH et RR 210
 - Poste N° 70 sur la RN 8 entre EL KALAA et RR 307
 - Poste N° 129 sur la RN 8 entre ECH. AUTOROUTE et PROVINCIALE 1705
 - Poste N° 138 sur la RN 8 entre PROVINCIALE 2011 et PROVINCIALE 2004



DEBITS HORAIRES CLASSES EN 2018

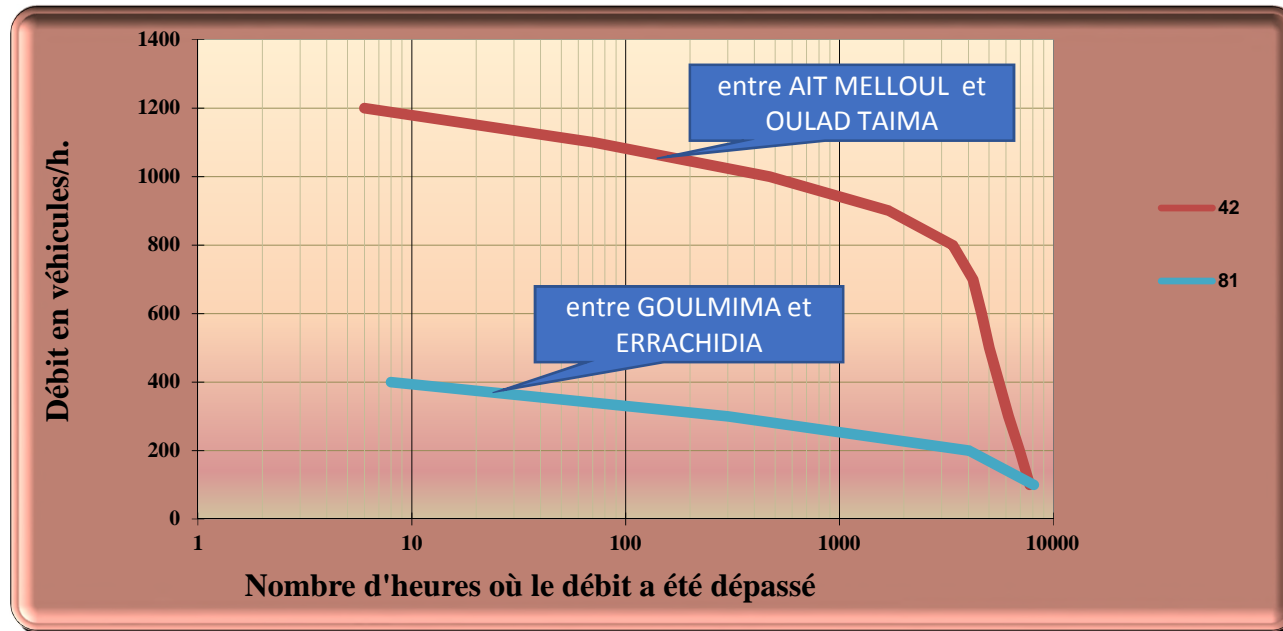
Poste N°

- Poste N° 20 sur la RN 9 entre PROVINCIALE 3606 et SETTAT
- Poste N° 74 sur la RN 9 entre CARREFOUR AUTOROUTE et MARRAKECH
- Poste N° 108 sur la RN 9 entre BERRECHID et SIDI EL AIDI



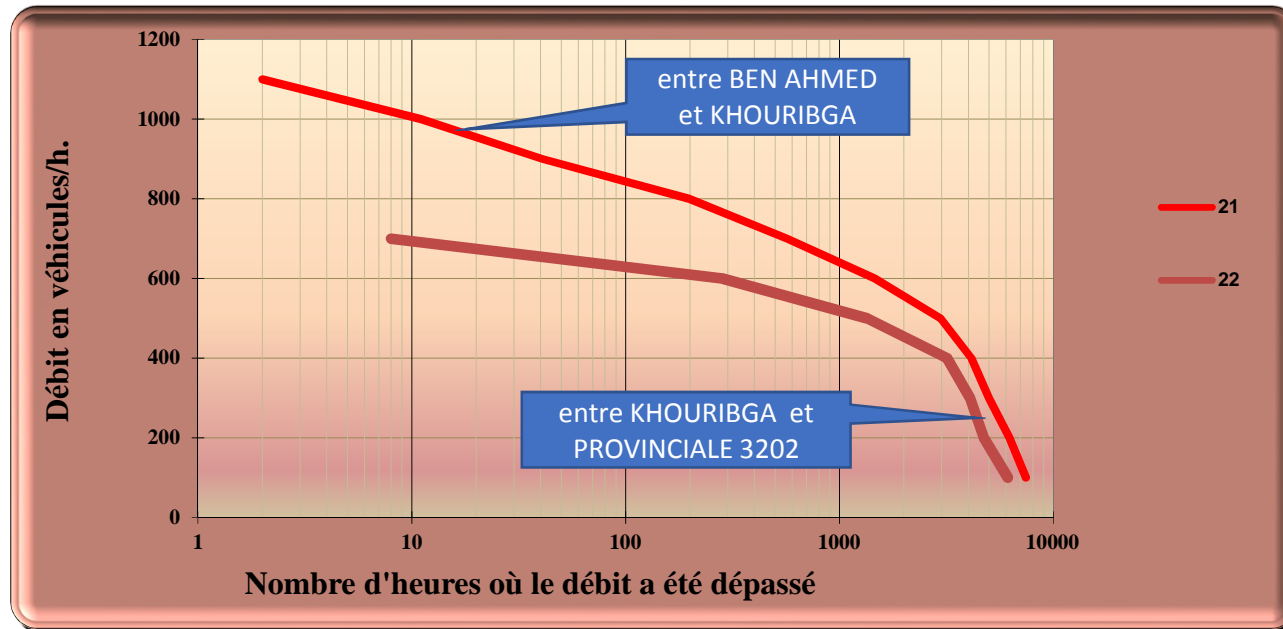
DEBITS HORAIRES CLASSES EN 2018

- Poste N° - Poste N° 42 sur la RN 10 entre AIT MELLOUL et OULAD TAIMA
- Poste N° 81 sur la RN 10 entre GOULMIMA et ERRACHIDIA



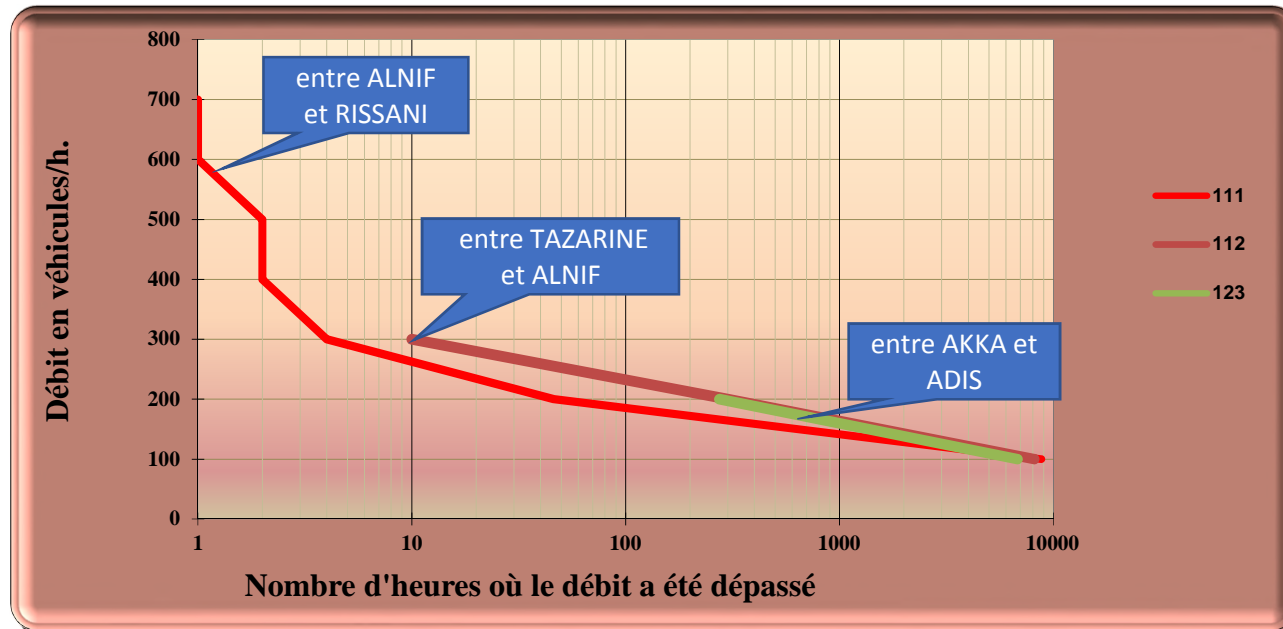
DEBITS HORAIRES CLASSES EN 2018

- Poste N°
- Poste N° 21 sur la RN 11 entre BEN AHMED et K HOURIBGA
 - Poste N° 22 sur la RN 11 entre K HOURIBGA et PROVINCIALE 3202



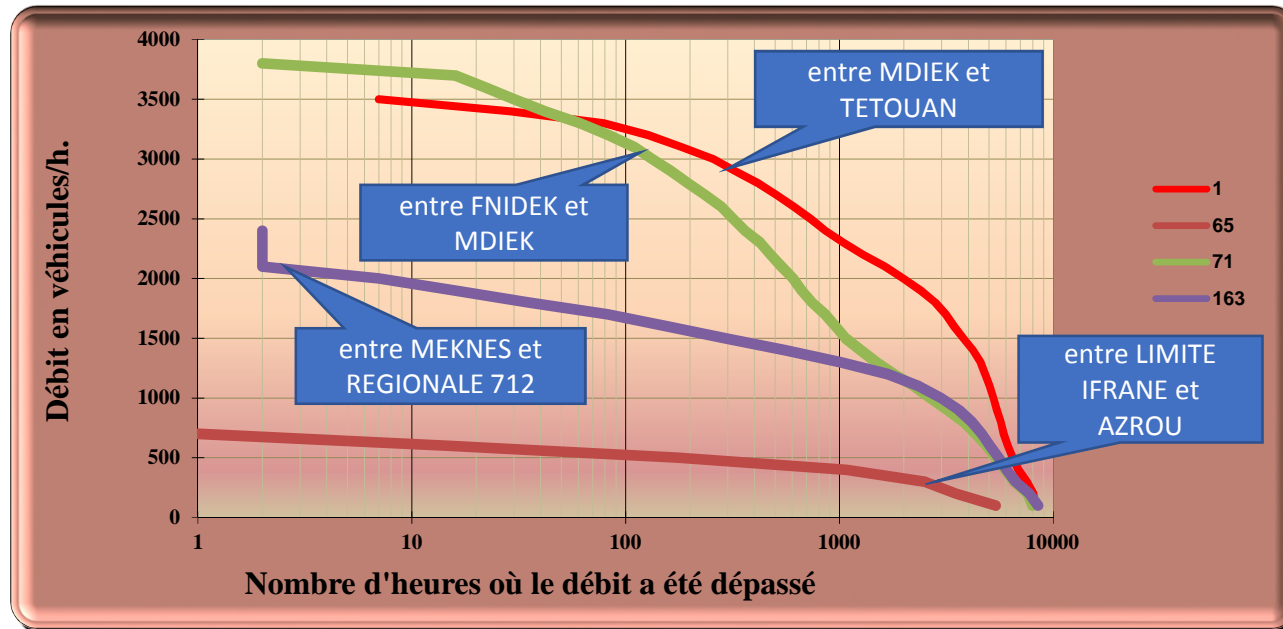
DEBITS HORAIRES CLASSES EN 2018

- Poste N°
- Poste N° 111 sur la RN 12 entre ALNIF et RISSANI
 - Poste N° 112 sur la RN 12 entre TAZARINE et ALNIF
 - Poste N° 123 sur la RN 12 entre AKKA et ADIS



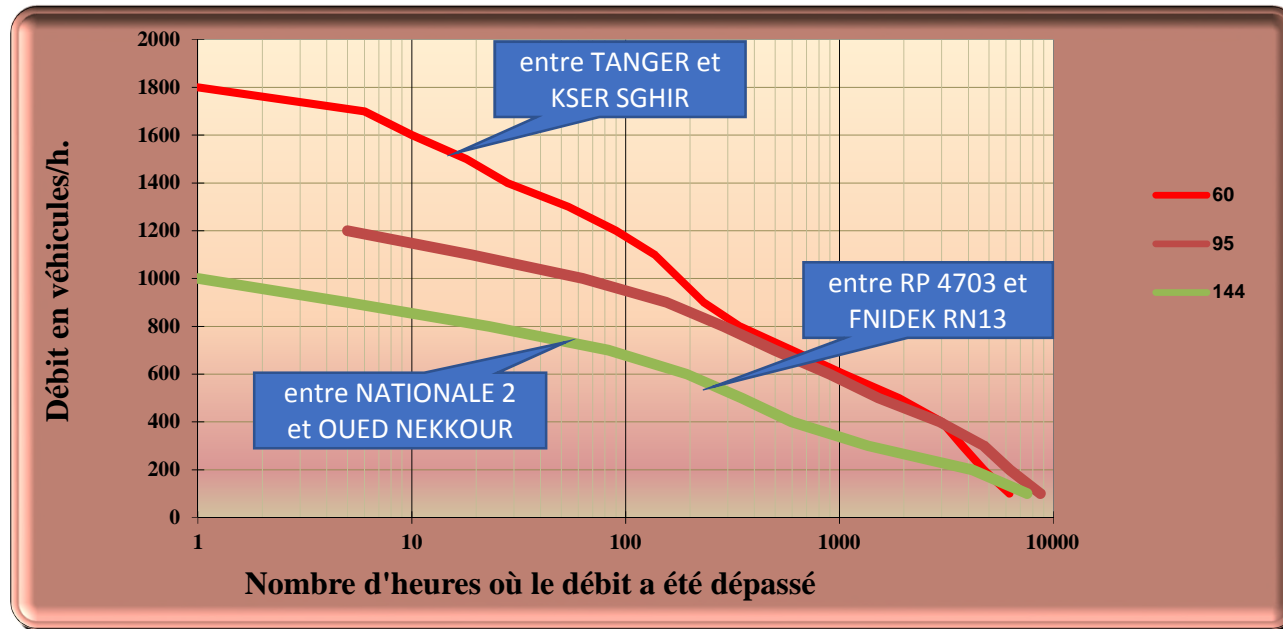
DEBITS HORAIRES CLASSES EN 2018

- Poste N° 1 sur la RN 13 entre MDIEK et TETOUAN
- Poste N° 65 sur la RN 13 entre LIMITE IFRANE et AZROU
- Poste N° 71 sur la RN 13 entre FNIDEK et MDIEK
- Poste N° 163 sur la RN 13 entre MEKNES et REGIONALE 712



DEBITS HORAIRES CLASSES EN 2018

- Poste N°
- Poste N° 60 sur la RN 16 entre TANGER et KSER SGHIR
 - Poste N° 95 sur la RN 16 entre RP 4703 et FNIDEK RN13
 - Poste N° 144 sur la RN 16 entre NATIONALE 2 et OUED NEKKOUR





CHAPITRE 8

COMPOSITION DU TRAFIC



COMPOSITION DU TRAFIC ROUTIER EN 2018 PAR CLASSES DE LONGUEURS

N° DE LA ROUTE	N° DU POSTE	P.K IMPL.	N.B.H	TRAFIC TOTAL	REPARTITION PAR CLASSES DE LONGUEURS							
					CL1 <5,2m	CL2 [5,2-6,5m]	CL3 [6,5-10,5m]	CL4 >10,5m	% CL1	% CL2	% CL3	% CL4
1	3	46,2	7819	2296578	2110221	112983	52783	20591	91,89	4,92	2,30	0,90
1	7	205,4	549	180924	144026	12922	12856	11120	79,61	7,14	7,11	6,15
1	8	243	923	799633	777455	9300	12765	113	97,23	1,16	1,60	0,01
1	14	329,5	6943	2829594	2451493	211735	102452	63914	86,64	7,48	3,62	2,26
1	18	431	8677	2396132	2362980	11315	12628	9209	98,62	0,47	0,53	0,38
1	19	491	5977	2158319	1626311	126297	171866	233845	75,35	5,85	7,96	10,83
1	46	1042,6	1549	161938	132286	5852	8592	15208	81,69	3,61	5,31	9,39
1	47	1300	8741	875984	563432	312552	0	0	64,32	35,68	0,00	0,00
1	67	386	8375	5307550	4736015	201066	172009	198460	89,23	3,79	3,24	3,74
1	73	831,21	8425	984807	868733	36536	35078	44460	88,21	3,71	3,56	4,51
1	78	582,5	6951	1154848	1002806	55366	55008	41668	86,83	4,79	4,76	3,61
1	104	1204,6	1344	135108	81476	5450	17872	30310	60,30	4,03	13,23	22,43
1	105	1548	8033	533557	335079	198478	0	0	62,80	37,20	0,00	0,00
1	148	657	7110	622037	528801	24154	24788	44294	85,01	3,88	3,98	7,12
1	149	1530	8746	2493307	2013932	479375	0	0	80,77	19,23	0,00	0,00
1	155	712,4	1056	197926	176200	8946	6304	6476	89,02	4,52	3,19	3,27
1	165	927	6463	5792830	5044120	299772	252682	196256	87,08	5,17	4,36	3,39
1	167	189,8	5675	1669865	1377240	148876	100295	43454	82,48	8,92	6,01	2,60
1	171	967	2722	1246195	1018583	43162	79051	105399	81,74	3,46	6,34	8,46
1	14005	305,65	308	88345	85612	2733	0	0	96,91	3,09	0,00	0,00
1	15006	343,7	334	179950	163272	16678	0	0	90,73	9,27	0,00	0,00
1	17001	376,7	552	423578	193016	166242	39147	25173	45,57	39,25	9,24	5,94
1	42002	852	192	52566	50925	541	911	189	96,88	1,03	1,73	0,36
1	42003	934	428	265135	238503	6387	8647	11598	89,96	2,41	3,26	4,37
1	73000	796	1008	137052	132188	1440	2024	1400	96,45	1,05	1,48	1,02
13	1	29,2	8139	10544642	10234726	140694	85445	83777	97,06	1,33	0,81	0,79
13	5	58	2628	454355	406905	18305	16372	12773	89,56	4,03	3,60	2,81
13	6	120	6919	697598	650644	21587	13639	11728	93,27	3,09	1,96	1,68
13	65	285	5369	985329	859073	41847	38417	45992	87,19	4,25	3,90	4,67

COMPOSITION DU TRAFIC ROUTIER EN 2018 PAR CLASSES DE LONGUEURS

N° DE LA ROUTE	N° DU POSTE	P.K IMPL.	N.B.H	TRAFIC TOTAL	REPARTITION PAR CLASSES DE LONGUEURS							
					CL1 <5,2m	CL2 [5,2-6,5m]	CL3 [6,5-10,5m]	CL4 >10,5m	% CL1	% CL2	% CL3	% CL4
13	71	16	7970	6329988	6106446	106828	59978	56736	96,47	1,69	0,95	0,90
13	82	553,6	7406	873615	810013	20879	22404	20319	92,72	2,39	2,56	2,33
13	89	252	3034	1282235	1151448	45866	40881	44040	89,80	3,58	3,19	3,43
13	110	609,7	7980	891564	828229	29798	19027	14510	92,90	3,34	2,13	1,63
13	115	196	1729	127979	110255	8069	5738	3917	86,15	6,30	4,48	3,06
13	116	259	8388	1778586	1592761	57680	59708	68437	89,55	3,24	3,36	3,85
13	163	233,6	8476	5679254	5029268	277055	227531	145400	88,56	4,88	4,01	2,56
13	5011	77	192	27974	21337	2597	2710	1330	76,27	9,28	9,69	4,75
13	5012	96	190	31808	25869	2577	2274	1088	81,33	8,10	7,15	3,42
13	6005	181,75	190	13492	12950	113	427	2	95,98	0,84	3,16	0,01
2	2	30,3	8159	5609628	4755093	213770	323607	317158	84,77	3,81	5,77	5,65
2	32	434,8	990	350049	296534	15227	21014	17274	84,71	4,35	6,00	4,93
2	34	567,99	3310	2479135	2347306	83903	39840	8086	94,68	3,38	1,61	0,33
2	72	276,75	8136	356817	303294	16485	20472	16566	85,00	4,62	5,74	4,64
2	75	319,2	1257	501181	456997	19643	16491	8050	91,18	3,92	3,29	1,61
2	133	113	1286	240634	234237	4396	1998	3	97,34	1,83	0,83	0,00
2	168	334	5963	1182566	1077158	62346	30547	12515	91,09	5,27	2,58	1,06
2	170	11,3	5317	6471585	5427807	501544	400351	141883	83,87	7,75	6,19	2,19
2	13300	83,1	191	81305	76583	1262	821	2639	94,19	1,55	1,01	3,25
4	100	153,4	5777	998662	828355	67011	69155	34141	82,95	6,71	6,92	3,42
4	10002	82	192	17353	16733	173	446	1	96,43	1,00	2,57	0,01
6	11	71,38	7999	2519573	2384595	59693	48655	26630	94,64	2,37	1,93	1,06
6	26	187	7624	3092349	2792687	149003	97304	53355	90,31	4,82	3,15	1,73
6	27	276	6488	789054	776361	4080	8537	76	98,39	0,52	1,08	0,01
6	28	111,7	3936	729444	625895	43556	43629	16364	85,80	5,97	5,98	2,24
6	35	530,5	2636	673639	623543	11408	17713	20975	92,56	1,69	2,63	3,11
6	52	14,31	8070	12855538	11412730	615564	460736	366508	88,78	4,79	3,58	2,85
6	63	212	1866	347112	305143	15152	12614	14203	87,91	4,37	3,63	4,09
6	68	43	7290	3498543	3109702	148309	147350	93182	88,89	4,24	4,21	2,66

COMPOSITION DU TRAFIC ROUTIER EN 2018 PAR CLASSES DE LONGUEURS

N° DE LA ROUTE	N° DU POSTE	P.K IMPL.	N.B.H	TRAFIC TOTAL	REPARTITION PAR CLASSES DE LONGUEURS							
					CL1 <5,2m	CL2 [5,2-6,5m]	CL3 [6,5-10,5m]	CL4 >10,5m	% CL1	% CL2	% CL3	% CL4
6	87	8,6	6796	8683600	8547098	136502	0	0	98,43	1,57	0,00	0,00
6	90	150	144	73800	65021	2748	3082	2949	88,10	3,72	4,18	4,00
6	94	23,5	6232	7547138	6970647	148542	195615	232334	92,36	1,97	2,59	3,08
6	101	179	7527	2635107	2583765	11833	39370	139	98,05	0,45	1,49	0,01
6	141	436	1208	128377	121495	903	5960	19	94,64	0,70	4,64	0,01
7	137	133,95	6900	5775474	5405709	66098	237935	65732	93,60	1,14	4,12	1,14
7	13700	117	263	97221	926	7062	80806	8427	0,95	7,26	83,12	8,67
7	37000	71	189	23136	20417	932	1018	769	88,25	4,03	4,40	3,32
8	23	432	1343	511542	441205	20948	23270	26119	86,25	4,10	4,55	5,11
8	24	773,743	5662	1684312	1642460	16180	25533	139	97,52	0,96	1,52	0,01
8	29	627,5	7966	564650	107085	197907	230094	29564	18,96	35,05	40,75	5,24
8	38	198,6	1800	341390	312189	18878	10308	15	91,45	5,53	3,02	0,00
8	39	260	7976	5497552	4667390	610028	122976	97158	84,90	11,10	2,24	1,77
8	41	172	3806	700409	563102	37467	60771	39069	80,40	5,35	8,68	5,58
8	70	352	7885	3259328	3076386	66286	116365	291	94,39	2,03	3,57	0,01
8	129	31	8305	1077433	764850	66263	190805	55515	70,99	6,15	17,71	5,15
8	138	232,8	7340	4247335	3896451	91367	213014	46503	91,74	2,15	5,02	1,09
8	145	580,62	8300	1301856	1136556	52239	63653	49408	87,30	4,01	4,89	3,80
8	159	451,7	7967	2664604	2330967	121054	107681	104902	87,48	4,54	4,04	3,94
8	12900	13,2	360	189776	153685	5738	9472	20881	80,98	3,02	4,99	11,00
8	12902	6,6	528	104688	102819	616	991	262	98,21	0,59	0,95	0,25
8	38007	237	189	136203	132612	886	2695	10	97,36	0,65	1,98	0,01
8	39003	297,6	192	63417	61936	521	668	292	97,66	0,82	1,05	0,46
9	20	73,844	7017	4718822	4609111	40079	68757	875	97,68	0,85	1,46	0,02
9	37	208	2159	593874	550464	14532	16975	11903	92,69	2,45	2,86	2,00
9	44	452,43	5074	292492	11247	58470	186487	36288	3,85	19,99	63,76	12,41
9	59	42,1	6475	4831626	4057954	293808	343626	136238	83,99	6,08	7,11	2,82
9	74	233,8	8421	7697423	6637978	397160	358600	303685	86,24	5,16	4,66	3,95
9	108	63,7	4299	1903230	1710674	56613	94983	40960	89,88	2,97	4,99	2,15

COMPOSITION DU TRAFIC ROUTIER EN 2018 PAR CLASSES DE LONGUEURS

N° DE LA ROUTE	N° DU POSTE	P.K IMPL.	N.B.H	TRAFIC TOTAL	REPARTITION PAR CLASSES DE LONGUEURS							
					CL1 <5,2m	CL2 [5,2-6,5m]	CL3 [6,5-10,5m]	CL4 >10,5m	% CL1	% CL2	% CL3	% CL4
9	109	113	4829	859482	679663	72907	70585	36327	79,08	8,48	8,21	4,23
9	139	423	4833	861685	838088	4553	18902	142	97,26	0,53	2,19	0,02
9	164	266,92	6300	2486135	2117458	170558	105923	92196	85,17	6,86	4,26	3,71
9	169	67	5335	1700262	1404494	142325	117934	35509	82,60	8,37	6,94	2,09
9	15011	2,5	305	146904	130703	16201	0	0	88,97	11,03	0,00	0,00
9	37001	164	384	65196	59393	2152	2753	898	91,10	3,30	4,22	1,38
9	37008	214	380	84796	79392	1494	2321	1589	93,63	1,76	2,74	1,87
9	39007	254	192	22984	20332	1407	892	353	88,46	6,12	3,88	1,54
10	42	17	7743	4201639	3886759	101679	100344	112857	92,51	2,42	2,39	2,69
10	81	634,5	8096	773576	689122	24171	29223	31060	89,08	3,12	3,78	4,02
10	119	331	5066	196390	147726	11968	16651	20045	75,22	6,09	8,48	10,21
10	158	435	4158	996837	917351	32783	26231	20472	92,03	3,29	2,63	2,05
10	15802	512,5	569	67923	57669	4238	3323	2693	84,90	6,24	4,89	3,96
10	43002	477,6	223	16043	13066	1028	1194	755	81,44	6,41	7,44	4,71
11	21	105,25	7439	2432139	2204884	165395	53571	8289	90,66	6,80	2,20	0,34
11	22	124,06	6120	1671086	1558047	5295	107452	292	93,24	0,32	6,43	0,02
12	111	848	8758	239424	213625	11409	9177	5213	89,22	4,77	3,83	2,18
12	112	756	8127	320714	290079	11449	14057	5129	90,45	3,57	4,38	1,60
12	123	375,8	4239	290981	258738	12577	11684	7982	88,92	4,32	4,02	2,74
12	11200	794,6	289	6986	5212	662	772	340	74,61	9,48	11,05	4,87
14	122	138,3	2909	80711	61084	6644	8671	4312	75,68	8,23	10,74	5,34
15	160	230	4685,5	143829	116398	11034	8475	7922	80,93	7,67	5,89	5,51
15	161	101	6266	1075160	881422	121835	47120	24783	81,98	11,33	4,38	2,31
16	60	11	6229	1921686	1838137	29388	38633	15528	95,65	1,53	2,01	0,81
16	95	58,1	8695	2155183	2051582	50794	39821	12986	95,19	2,36	1,85	0,60
16	142	405	3141	693926	656433	14637	10691	12165	94,60	2,11	1,54	1,75
16	144	301	7529	1015730	948478	22917	26401	17934	93,38	2,26	2,60	1,77
16	146	82,5	451	125534	120899	2290	1554	791	96,31	1,82	1,24	0,63
16	152	145	2400	366089	350298	8794	4991	2006	95,69	2,40	1,36	0,55

COMPOSITION DU TRAFIC ROUTIER EN 2018 PAR CLASSES DE LONGUEURS

N° DE LA ROUTE	N° DU POSTE	P.K IMPL.	N.B.H	TRAFFIC TOTAL	REPARTITION PAR CLASSES DE LONGUEURS							
					CL1 <5,2m	CL2 [5,2-6,5m]	CL3 [6,5-10,5m]	CL4 >10,5m	% CL1	% CL2	% CL3	% CL4
16	14600	101	175	18233	16794	599	415	425	92,11	3,29	2,28	2,33
17	36	257,7	3376	91596	72708	6260	5387	7241	79,38	6,83	5,88	7,91
19	135	108	3102	293754	272213	16392	5128	21	92,67	5,58	1,75	0,01
19	33006	118	310	20228	17377	1734	698	419	85,91	8,57	3,45	2,07
PE	14100	1	309	3903	2960	250	287	406	75,84	6,41	7,35	10,40
TOTAL ROUTES NATIONALES			529283	198288903	177566165	8934057	7226360	4562321	89,55	4,51	3,64	2,30
105	12802	89	457	10260	9881	129	189	61	96,31	1,26	1,84	0,59
105	42009	8,56	552	211009	192900	8730	5094	4285	91,42	4,14	2,41	2,03
105	42010	34,851	975	105714	93462	3871	4270	4111	88,41	3,66	4,04	3,89
109	124	189	5000	49457	49444	2	11	0	99,97	0,00	0,02	0,00
201	80	64,1	6992	1016233	846081	58801	60971	50380	83,26	5,79	6,00	4,96
203	41002	6,657	432	137602	123385	6723	3537	3957	89,67	4,89	2,57	2,88
204	79	4,75	7001	2081410	1731296	82834	85410	181870	83,18	3,98	4,10	8,74
205	37006	7,5	184	28640	27376	522	551	191	95,59	1,82	1,92	0,67
206	37004	53	165	21124	18650	873	898	703	88,29	4,13	4,25	3,33
206	37005	104	307	38405	33969	1607	1618	1211	88,45	4,18	4,21	3,15
207	85	28	4221	520074	509144	3896	3599	3435	97,90	0,75	0,69	0,66
208	39010	2	359	61783	59840	919	733	291	96,86	1,49	1,19	0,47
210	39000	28	240	26596	24556	1003	873	164	92,33	3,77	3,28	0,62
304	126	64	4869	457347	426076	14080	12018	5173	93,16	3,08	2,63	1,13
312	99	21,3	7638	2205584	1667971	248202	238188	51223	75,62	11,25	10,80	2,32
313	140	13	7051	3272051	2966296	305755	0	0	90,66	9,34	0,00	0,00
322	13	57,54	6700	2276756	2159508	117248	0	0	94,85	5,15	0,00	0,00
322	66	42	5898	1844040	1767130	76910	0	0	95,83	4,17	0,00	0,00
322	13001	62,94	528	245115	244812	303	0	0	99,88	0,12	0,00	0,00
401	12000	25	219	39060	36927	2133	0	0	94,54	5,46	0,00	0,00
401	12005	15,71	218	77816	73944	3872	0	0	95,02	4,98	0,00	0,00
402	11005	15	380	19573	18467	1106	0	0	94,35	5,65	0,00	0,00
402	11006	2	668	44905	39736	5169	0	0	88,49	11,51	0,00	0,00

COMPOSITION DU TRAFIC ROUTIER EN 2018 PAR CLASSES DE LONGUEURS

N° DE LA ROUTE	N° DU POSTE	P.K IMPL.	N.B.H	TRAFIC TOTAL	REPARTITION PAR CLASSES DE LONGUEURS							
					CL1 <5,2m	CL2 [5,2-6,5m]	CL3 [6,5-10,5m]	CL4 >10,5m	% CL1	% CL2	% CL3	% CL4
403	12009	3	190	186593	181447	5146	0	0	97,24	2,76	0,00	0,00
403	12018	20,5	404	24973	24644	329	0	0	98,68	1,32	0,00	0,00
404	14003	10	625	61877	58374	3503	0	0	94,34	5,66	0,00	0,00
407	52001	26	234	6208	6009	199	0	0	96,79	3,21	0,00	0,00
408	6004	62	191	6883	6062	492	254	75	88,07	7,15	3,69	1,09
408	9013	93	192	11769	10751	686	251	81	91,35	5,83	2,13	0,69
411	6801	112	502	58980	54614	4366	0	0	92,60	7,40	0,00	0,00
413	10	66,8	3989	751809	596429	47122	57917	50341	79,33	6,27	7,70	6,70
413	117	97	2227	461235	364959	30845	36408	29023	79,13	6,69	7,89	6,29
413	166	23,81	5767	1336972	1017297	138030	127124	54521	76,09	10,32	9,51	4,08
413	9005	23,81	190	39307	28032	4180	4286	2809	71,32	10,63	10,90	7,15
413	9006	10,8	189	43562	32899	3455	4164	3044	75,52	7,93	9,56	6,99
413	10005	56,3	192	45630	34746	3354	4422	3108	76,15	7,35	9,69	6,81
417	69	4,5	6831,5	883693	721833	74188	53361	34311	81,68	8,40	6,04	3,88
417	1002	43,5	216	27470	26371	769	326	4	96,00	2,80	1,19	0,01
503	25	5,854	3039	1795458	1712660	55438	27291	69	95,39	3,09	1,52	0,00
503	156	18,4	3742	1574277	1357874	68855	61992	85556	86,25	4,37	3,94	5,43
702	113	0,5	8613	448467	393476	24122	18480	12389	87,74	5,38	4,12	2,76
703	15800	49,8	384	4991	4203	488	284	16	84,21	9,78	5,69	0,32
703	43004	97,1	735	85925	76270	4646	3135	1874	88,76	5,41	3,65	2,18
704	43003	125,76	373	14243	12018	1383	745	97	84,38	9,71	5,23	0,68
TOTAL ROUTES REGIONALES			99880	22660876	19841819	1416284	818400	584373	87,56	6,25	3,61	2,58
1002	73001	2	274,5	2991	2758	128	87	18	92,21	4,28	2,91	0,60
1004	73002	72	318	2609	2587	4	18	0	99,16	0,15	0,69	0,00
1006	73003	24	426	4846	4801	5	31	9	99,07	0,10	0,64	0,19
1007	12801	44	471	19145	13250	1255	1731	2909	69,21	6,56	9,04	15,19
1009	12800	16	505	116466	104224	6035	4271	1936	89,49	5,18	3,67	1,66
1010	12903	2	382	60429	57776	263	2265	125	95,61	0,44	3,75	0,21
1011	42013	43	501	21268	20743	385	112	28	97,53	1,81	0,53	0,13

COMPOSITION DU TRAFIC ROUTIER EN 2018 PAR CLASSES DE LONGUEURS

N° DE LA ROUTE	N° DU POSTE	P.K IMPL.	N.B.H	TRAFIC TOTAL	REPARTITION PAR CLASSES DE LONGUEURS							
					CL1 <5,2m	CL2 [5,2-6,5m]	CL3 [6,5-10,5m]	CL4 >10,5m	% CL1	% CL2	% CL3	% CL4
1014	42012	5	386	106026	90852	7164	4000	4010	85,69	6,76	3,77	3,78
1016	12805	3	501	10168	9279	198	368	323	91,26	1,95	3,62	3,18
1100	47013	34,5	296	15030	10339	1361	1467	1863	68,79	9,06	9,76	12,40
1708	12901	44	360	46287	42050	983	3157	97	90,85	2,12	6,82	0,21
1714	128	49	8712	3632670	2856669	494891	163368	117742	78,64	13,62	4,50	3,24
1900	12803	120,5	381	4230	3947	178	68	37	93,31	4,21	1,61	0,87
2006	13800	9	216	58583	55850	728	792	1213	95,33	1,24	1,35	2,07
2008	74003	1	191	53762	50355	1104	2294	9	93,66	2,05	4,27	0,02
2009	41004	1	384	146552	129312	7858	4622	4760	88,24	5,36	3,15	3,25
2009	41005	38	1151	147495	147348	34	37	76	99,90	0,02	0,03	0,05
2010	62	36,7	2138	232176	229114	696	2306	60	98,68	0,30	0,99	0,03
2011	13802	6	191	15878	12071	791	1196	1820	76,02	4,98	7,53	11,46
2017	39008	10	192	115255	109598	2606	1821	1230	95,09	2,26	1,58	1,07
2017	41006	29	576	213926	206369	2753	1697	3107	96,47	1,29	0,79	1,45
2022	151	0,9	4000	282338	265376	5484	5125	6353	93,99	1,94	1,82	2,25
2108	70003	14,4	192	8091	7544	171	376	0	93,24	2,11	4,65	0,00
2125	39005	2,4	237	47857	47320	312	225	0	98,88	0,65	0,47	0,00
3000	15014	6,1	215	19153	17701	1452	0	0	92,42	7,58	0,00	0,00
3004	15000	2	215	140217	129740	10477	0	0	92,53	7,47	0,00	0,00
3016	16003	4	311	256613	251430	1198	3829	156	97,98	0,47	1,49	0,06
3020	17011	6	72	10279	9090	301	732	156	88,43	2,93	7,12	1,52
3038	61	5	613	812480	729032	43514	27102	12832	89,73	5,36	3,34	1,58
3038	6100	1,05	503	160845	146699	8549	2147	3450	91,21	5,32	1,33	2,14
4001	12019	6	528	55725	27837	27888	0	0	49,95	50,05	0,00	0,00
4002	8009	1,5	218	62380	44910	17470	0	0	71,99	28,01	0,00	0,00
4002	8010	6,2	218	38072	32987	5085	0	0	86,64	13,36	0,00	0,00
4008	12013	5	188	12762	3372	9390	0	0	26,42	73,58	0,00	0,00
4022	86001	1,3	191	96435	91994	4441	0	0	95,39	4,61	0,00	0,00
4023	86004	5,2	261	16395	15080	1315	0	0	91,98	8,02	0,00	0,00

COMPOSITION DU TRAFIC ROUTIER EN 2018 PAR CLASSES DE LONGUEURS

N° DE LA ROUTE	N° DU POSTE	P.K IMPL.	N.B.H	TRAFFIC TOTAL	REPARTITION PAR CLASSES DE LONGUEURS							
					CL1 <5,2m	CL2 [5,2-6,5m]	CL3 [6,5-10,5m]	CL4 >10,5m	% CL1	% CL2	% CL3	% CL4
4025	12012	23	239	45757	44712	1045	0	0	97,72	2,28	0,00	0,00
4026	86002	3,3	565	305405	170504	134901	0	0	55,83	44,17	0,00	0,00
4032	86006	0,7	429	185440	173641	11799	0	0	93,64	6,36	0,00	0,00
4036	12010	9,01	262	84818	82278	2540	0	0	97,01	2,99	0,00	0,00
4036	86005	2,7	528	55725	27837	27888	0	0	49,95	50,05	0,00	0,00
4039	52002	3	190	14079	13864	215	0	0	98,47	1,53	0,00	0,00
4041	52003	1,8	231	14346	13317	1029	0	0	92,83	7,17	0,00	0,00
4232	9009	13,62	192	15753	15442	227	84	0	98,03	1,44	0,53	0,00
4240	9008	45,8	240	9400	9042	294	64	0	96,19	3,13	0,68	0,00
4301	86003	0,7	231	19920	19126	794	0	0	96,01	3,99	0,00	0,00
4701	1003	13	145	17629	14541	2104	979	5	82,48	11,93	5,55	0,03
4704	2010	1	197	3068	2923	112	30	3	95,27	3,65	0,98	0,10
5055	131	3,5	4441	2452289	2235103	76649	56365	84172	91,14	3,13	2,30	3,43
6010	34004	10,3	264	52023	27136	11635	12708	544	52,16	22,37	24,43	1,05
TOTAL ROUTES PROVINCIALES			34669	10321086	8828870	937699	305474	249043	85,54	9,09	2,96	2,41
TOTAL GENERAL			663831	231270865	206236854	11288040	8350234	5395737	89,18	4,88	3,61	2,33



ANNEXES



ANNEXE I

EVOLUTION DE LA CIRCULATION SUR LE RESEAU ROUTIER

I - ROUTES NATIONALES

1° - Circulation sur les routes nationales revêtues soumises au comptage : C1

289 sections de routes nationales ont été soumises au comptage en **2018** représentant **10224** kms, soit **94** % de la longueur totale du réseau national revêtu. La circulation sur ces sections a été évaluée à :
C1 = **42,89** millions de véh.km/jour, avec un TMJ pondéré de **4195** véh/j.

2° - Circulation sur le réseau national revêtu non soumis au comptage : C2

D'après l'étude faite en 1981, la circulation sur ce réseau peut être estimée au cinquième (1/5) du trafic du réseau principal soumis au comptage.

La longueur à laquelle s'applique cette proportion est de :

$$10928 \text{ km} - 10224 \text{ km} = 704 \text{ km}$$

$$C2 = 704 \times (4195 / 5) = 0,590 \text{ millions de véh.km/jour.}$$

3° - Circulation sur le réseau national non revêtu : C3

Le trafic sur ce réseau est estimé à 50 véhicules/jour. Sa longueur est de :

$$11593 - 10928 = 665 \text{ km.}$$

$$C3 = 665 \times 50 = 0,033 \text{ millions de véh.km/jour.}$$

CIRCULATION TOTALE SUR LES ROUTES NATIONALES:

$$C1 + C2 + C3 = 43,510 \text{ millions de véh.km / jour}$$

ANNEXE 1

EVOLUTION DE LA CIRCULATION SUR LE RESEAU ROUTIER

II - ROUTES REGIONALES

1° - Circulation sur les routes régionales revêtues soumises au comptage : C1

242 sections de routes régionales ont été soumises au comptage en **2018** représentant **7981** kms, soit **80,88** % de la longueur totale du réseau régional revêtu. La circulation sur ces sections a été évaluée à :
C1 = **19,72** millions de véh.km/jour avec un TMJ pondéré de **2471** véh/j.

2° - Circulation sur le réseau régional revêtu non soumis au comptage : C2

D'après l'étude faite en 1981, la circulation sur ce réseau peut être estimée au cinquième (1/5) du trafic du réseau régional soumis au comptage.

La longueur à laquelle s'applique cette proportion est de :

$$9867 \text{ km} - 7981 \text{ km} = 1886 \text{ km.}$$

$$C2 = 1886 \times (2471 / 5) = 0,932 \text{ millions de véh.km/jour.}$$

3° - Circulation sur le réseau régional non revêtu : C3

Le trafic sur ce réseau est estimé à 50 véhicules / jour. Sa longueur est de :

$$10094 - 9867 = 227 \text{ km.}$$

$$C3 = 227 \times 50 = 0,011 \text{ millions de véh .km/jour.}$$

CIRCULATION TOTALE SUR LES ROUTES REGIONALES :

$$C1 + C2 + C3 = 20,668 \text{ millions de véh.km/jour}$$

ANNEXE 1

EVOLUTION DE LA CIRCULATION SUR LE RESEAU ROUTIER

III - ROUTES PROVINCIALES

1/ - Circulation sur les routes provinciales soumises au comptage : C1

262 sections de routes provinciales ont été soumises au comptage en **2018** représentant **6405** kms, soit **26,41** % de la longueur totale du réseau provincial revêtu. La circulation sur ces sections a été évaluée à :
CI = 14,62 millions de véh.km/jour avec un TMJ pondéré de: **2283** véh./j.

2/ - Circulation sur le réseau provincial revêtu non soumis au comptage : C2

En adoptant la même approche que celle des RN et RR, la circulation sur ce réseau peut être estimée au dixième (1/10 ème) du trafic du réseau provincial soumis au comptage.

La longueur concernée est de :

$$24249 \text{ km} - 6405 \text{ km} = 17844 \text{ km}$$

$$C2 = 17844 \times (2283 / 10) = 4,075 \text{ millions de véh.km/jour.}$$

3°/ - Circulation sur le réseau provincial non revêtu : C3

Le trafic sur ce réseau est estimé au 1/40 ème du trafic sur le réseau soumis au comptage.

Sa longueur est de : **35647 - 24249 = 11398** km.

$$C3 = 11398 \times (2283 / 40) = 0,651 \text{ million de véh. Km/jour.}$$

CIRCULATION TOTALE SUR LES ROUTES PROVINCIALES:

$$C1 + C2 + C3 = 19,350 \text{ millions de véh.km/jour}$$

ANNEXE 1

EVOLUTION DE LA CIRCULATION SUR LE RESEAU ROUTIER

IV- CIRCULATION SUR L'ENSEMBLE DU RESEAU ROUTIER

- Réseau Autoroutier	:	23,317 millions de véh.km/jour
- Réseau national	:	43,510 millions de véh.km/jour
- Réseau régional	:	20,668 millions de véh.km/jour
- Réseau provincial	:	19,350 millions de véh.km/jour

Total = 106,845 millions de véh.km/jour

La circulation a connu l'évolution ci-dessous durant les dix dernières années:

Année	2009	2010	2011	2012	2013	2014	2015	2016	2017	2018
R national et autoroutes	45,33	50,90	54,89	59,52	61,08	60,20	59,99	63,73	63,31	66,83
Réseau régional	14,54	15,08	16,24	16,20	17,19	17,42	17,89	19,22	20,53	20,67
Réseau provincial	10,31	11,21	12,43	12,71	13,34	15,24	15,82	16,39	18,49	19,35
Ensemble	70,18	77,18	83,57	88,42	91,61	92,86	93,70	99,34	102,33	106,84

ANNEXE 2

COMPARAISON DE L'EVOLUTION DE LA CIRCULATION,
DU RESEAU ROUTIER ET DU PARC AUTOMOBILE

La circulation, le réseau routier et le parc automobile ont connu durant les dix dernières années l'évolution ci-dessous, avec comme indice de base 100, l'année 2009

1°/ - Circulation

Année	2009	2010	2011	2012	2013	2014	2015	2016	2017	2018
Circulation	70,18	77,18	83,57	88,42	91,61	92,85	93,70	99,35	102,33	106,84
Indice	100,00	109,97	119,08	125,99	130,54	132,30	133,51	141,56	145,81	152,24

2°/ - Réseau routier revêtu

Année	2009	2010	2011	2012	2013	2014	2015	2016	2017	2018
R. National+Autor.	11100	11304	11636	10210	11205	10787	12362	12678	12678	12678
R. Régional	9388	9388	9510	9510	10257	9763	9763	9867	9867	9867
R.Provincial	20484	20484	21736	21736	23484	23127	23127	24249	24249	24249
Ensemble	40972	41176	42882	41456	44946	43677	45252	46794	46794	46794
Indice	100,00	100,50	104,66	101,18	109,70	106,60	110,45	114,21	114,21	114,21

3° - Parc automobile

Année	2009	2010	2011	2012	2013	2014	2015	2016	2017	2018
Parc automobile	2596074	2759651	2920308	3088261	3247629	3396847	3546998	3735952	3926341	4120233
Indice	100,00	106,30	112,49	118,96	125,10	130,85	136,63	143,91	151,24	158,71