



Royaume du Maroc

RECUEIL DU TRAFIC ROUTIER 2017



**Ministère de l'Équipement, du Transport,
de la Logistique et de l'Eau**
Direction des Routes



SOMMAIRE

	Page
PREAMBULE	5
<i>A - SYNTHÈSE DES RESULTATS DES COMPTAGES ROUTIERS EN 2017</i>	
1° Evolution de la circulation.....	12
2° Classes de trafic.....	13
3° Variation mensuelle du trafic	22
4° Variation hebdomadaire du trafic.....	23
5° Variation horaire du trafic.....	24
6° Composition du trafic.....	25
7° Evolution de la circulation, du réseau routier et du parc automobile.....	26
<i>B - DETAILS DES RESULTATS</i>	
I - TABLEAUX RECAPITULATIFS DES COMPTAGES	27
1° Postes permanents.....	29
2° Postes périodiques.....	33



II - TABLEAUX RECAPITULATIFS DU TRAFIC PAR SECTION	47
1°/ Routes nationales et autoroutes	48
2°/ Routes régionales.....	64
3°/ Routes provinciales.....	74
III - TABLEAUX RECAPITULATIFS DES POINTES MAXIMALES DU TRAFIC.....	85
IV - VARIATION HEBDOMADAIRE DU TRAFIC.....	117
V - VARIATION HORAIRE DU TRAFIC.....	159
VI - VARIATION MENSUELLE DU TRAFIC.....	179
VII - CIRCULATION PAR TRANCHE DE DEBIT HORAIRE.....	199
VIII - COMPOSITION DU TRAFIC.....	249
IX – ANNEXES.....	259
Annexe 1 : Evolution de la circulation sur le réseau routier.....	260
Annexe 2 : Evolution de la circulation, du réseau routier et du parc automobile	264



PREAMBULE

Le trafic routier est une donnée importante qui intervient dans toutes les étapes d'un projet routier, depuis son étude de faisabilité, jusqu'à son exploitation en passant par ses études de conception technique et de dimensionnement des structures de chaussées. A cet effet, la maîtrise de ce paramètre, de son évolution et de sa composition se place au centre des préoccupations de la Direction des Routes (DR).

Ainsi, la DR a mis en place, depuis les années soixante-dix, un système de comptage routier, développé au fil des années qui suivent, afin de répondre à ce besoin évolutif.


En 2017, la circulation routière a été recensée sur 25852 Kms de routes ou autoroutes revêtues réparties comme suit :

- * 1750 Kms d'autoroutes ;
- * 10255 Kms de routes nationales ;
- * 7659 Kms de routes régionales ;
- * 6188 Kms de routes provinciales.

2 types de compteurs sont actuellement utilisés par la DR pour le recensement de cette circulation, à savoir :

- Les postes de comptage mono-boucle qui ne peuvent enregistrer que le débit des véhicules, tous sens de circulation confondus ;
- Les postes multi-boucles qui peuvent enregistrer :
 - Le débit des véhicules par sens de circulation et par voie ;
 - La vitesse des véhicules par sens de circulation et par voie ;
 - La longueur des véhicules par sens de circulation et par voie.





2 types de comptages sont mis en œuvre pour le recensement de ladite circulation, à savoir :

Les comptages permanents effectués par le biais des compteurs multi-boucles implantés dans des postes fixes du réseau autoroutier ou routier, et censés fonctionner de façon automatique 24 heures / 24 heures et en continu : en **2017** , **143** postes permanents étaient implantés sur l'ensemble du réseau routier ou autoroutier relevant du Ministère de l'Équipement, du Transport et de la Logistique ;

Les comptages périodiques réalisés à l'aide de compteurs mobiles mono-boucle ou multi-boucles implantés au niveau des postes périodiques, et devront fonctionner en général 8 jours par semestre selon un programme élaboré par chaque DRETL/DPETL : en **2017** , **640** postes périodiques étaient implantés sur l'ensemble du réseau routier relevant du l'Équipement, du Transport et de la Logistique

Il est à signaler que chaque poste périodique de comptage routier est rattaché à un poste permanent qui permet d'apporter les réajustements nécessaires en se basant sur le facteur saisonnier.

Aussi, est-il important à souligner que le choix des sites d'implantation des postes permanents et/ou périodiques est dicté par l'importance du trafic circulant au droit du poste abstraction faite de la classification actuelle du réseau routier.

En 2017 , les taux de couverture par les postes de comptage selon le type du réseau ont été comme suit :

- * 100 % pour les autoroutes ;
- * 94 % pour les routes nationales ;
- * 78 % pour les routes régionales ;
- * 26 % pour les routes provinciales.



La circulation routière sur l'ensemble du réseau routier et autoroutier relevant du Ministère a été évaluée en **2017** à **102,33** Millions de véhicules kilomètres par jour, soit une augmentation de **3,00** % par rapport à **2016**

La répartition de cette circulation par type de réseau a été comme suit :

- * 22,43 Millions de véhicules kilomètres par jour pour les autoroutes, soit une augmentation de 5,11 % par rapport à 2016
- * 40,88 Millions de véhicules kilomètres par jour pour les routes nationales, soit une diminution de -3,56 % par rapport à 2016
- * 20,53 Millions de véhicules kilomètres par jour pour les routes régionales, soit une augmentation de 6,81 % par rapport à 2016
- * 18,49 Millions de véhicules kilomètres par jour pour les routes provinciales, soit une augmentation de 12,81 % par rapport à 2016

Ces résultats tiennent compte de l'estimation par type de réseau de la circulation routière sur la partie du réseau revêtue non soumise au comptage, et sur la partie du réseau non revêtue. Cette estimation est faite sur la base des conclusions de l'étude générale sur les comptages routiers réalisée en 1981 par la DR. Les résultats de ces estimations sont :

*** Routes nationales :**

0,53 Millions de véhicules kilomètres par jour pour la partie des routes nationales revêtue non soumise au comptage ;

0,03 Millions de véhicules kilomètres par jour pour la partie des routes nationales non revêtue.





*** Routes régionales :**

1,12 Millions de véhicules kilomètres par jour pour la partie des routes régionales revêtue non soumise au comptage ;

0,01 Millions de véhicules kilomètres par jour pour la partie des routes régionales non revêtue.

*** Routes provinciales :**

4,03 Millions de véhicules kilomètres par jour pour la partie des routes provinciales revêtue non soumise au comptage ;

0,64 Millions de véhicules kilomètres par jour pour la partie des routes provinciales non revêtue.



Dans ce recueil, les abréviations suivantes sont utilisées :

T. M. J.	=	Trafic moyen journalier
T.M.J.A.	=	Trafic moyen journalier annuel
T.J.MAX	=	Trafic journalier maximum
TR.HOR	=	Tranche horaire
THMAX	=	Trafic maximum enregistré durant l'heure la plus chargée (Véh/Heure)
JR	=	Jour
NBH	=	Nombre d'heures de fonctionnement effectif enregistré
LJR	=	Libellé du jour
MM	=	Mois



SYNTHÈSE DES RÉSULTATS DES COMPTAGES ROUTIERS EN 2017



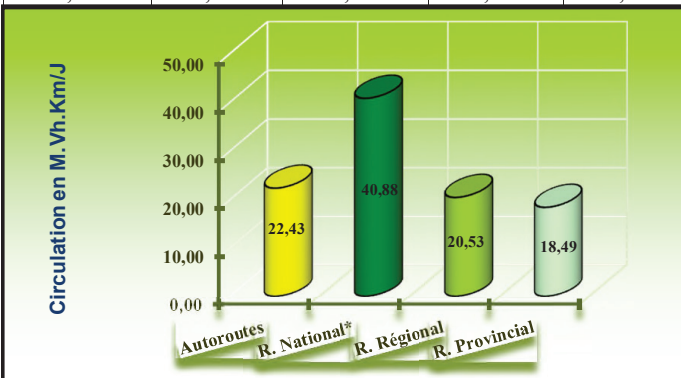
RESULTATS DES COMPTAGES 2017

La circulation a été recensée en 2017 sur 25852 kms de routes revêtues, dont 1750 kms d'Autoroutes 10255 Km de Routes nationales, 7659 kms de routes régionales et 6188 kms de routes provinciales. Le taux de couverture a été de 100 % pour les Autoroutes, 93,84 % pour les routes nationales, 77,62 % pour les routes régionales et 25,52 % pour les routes provinciales.

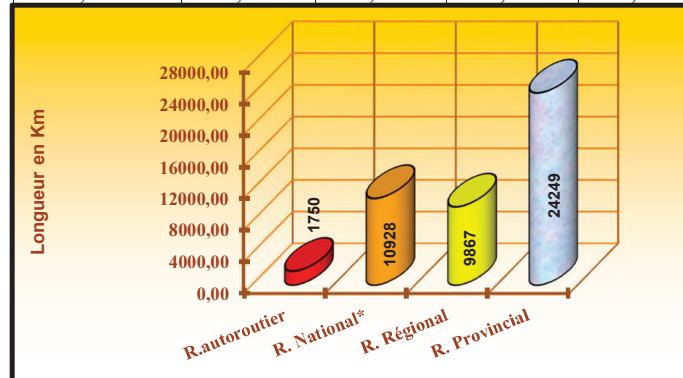
1°/ - Evolution de la circulation

La circulation a été évaluée sur l'ensemble du réseau routier en 2017 à 102,33 millions de véh.km/j. contre 99,35 millions de véh.km/j. en 2016 soit un accroissement de 3,00 %.

CIRCULATION EN MILLIONS DE VEH.KM/J.				
Autoroutes	R. National*	R. Régional	R. Provincial	Total
22,43	40,88	20,53	18,49	102,33
21,92%	39,95%	20,05%	18,07%	100,00%



RESEAU ROUTIER REVETU EN KM				
R. autoroutier	R. National*	R. Régional	R. Provincial	Total
1750,00	10928,00	9867,00	24249,00	46794,00
3,74%	23,35%	21,09%	51,82%	100,00%



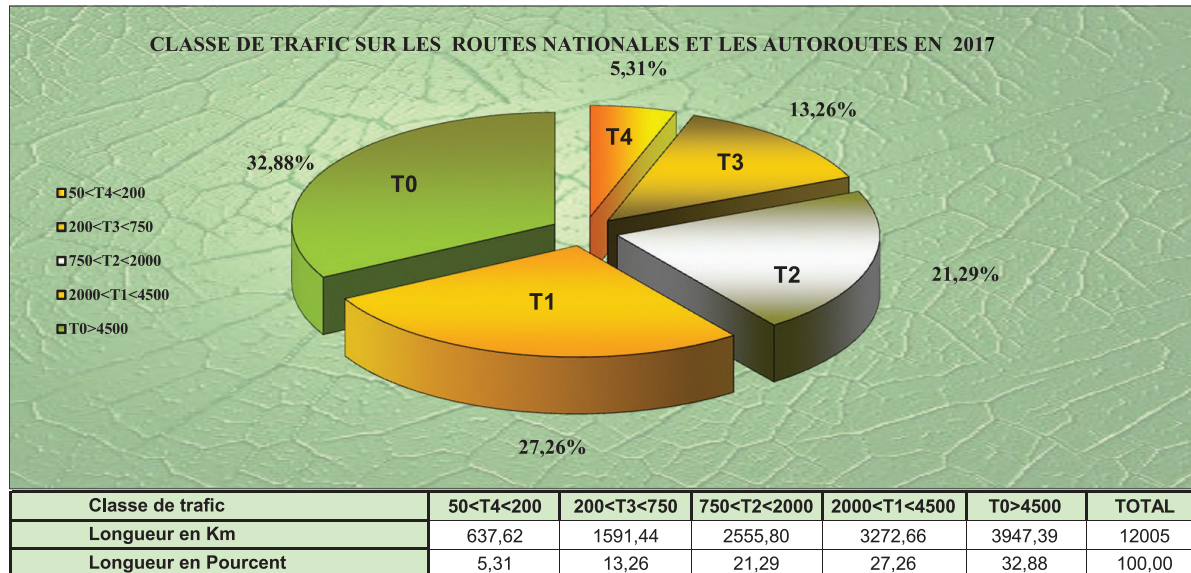
(*) Y compris la Voie de Contournement de Rabat Salé qui a une longueur de 25 Km et qui a enregistré en 2017 une circulation de 0,74 Millions de véhicules kilomètre par jour,

2° / - CLASSES DE TRAFIC EN 2017

A - Routes nationales et autoroutes

La décomposition par classes de trafic des routes nationales et autoroutes soumises au comptage en 2017, soit 94,69% environ de ces réseaux revêtus, montre que:

- * La classe T0 à fort trafic (supérieur à 4500 véh./j.) a été de 32,88%
- * La classe T1 (entre 2000 et 4500 véh./j.) a été de 27,26%
- * La classe T2 (entre 750 et 2000 véh./j.) a été de 21,29%
- * La classe T3 (entre 200 et 750 véh./j.) a été de 13,26%
- et la classe T4 (entre 50 et 200 véh./j.) a été de 5,31%



Parmi les routes Nationales les plus circulées en 2017, il y a lieu de citer :

N° de la Route	N° du Poste	SECTION		TMJA 2017	TRAFIC DE POINTE	DATE DE LA POINTE ENREGISTREE
		ORIGINE	EXTREMITE			
1	14	BOUZNIKA	BEN YAKHLEF	9705	16283	DIMANCHE 16 - 07
1	19	RR 316	SIDI SMAÏL	8851	18287	JEUDI 31 - 08
1	4	LARACHE	KSAR EL KEBIR	9039	13019	MERCREDI 07 - 06
1	48	NATIONALE 4	KENITRA	20456	25759	JEUDI 31 - 08
1	67	KHAYAITA	HAD SOUALEM	15940	24070	JEUDI 31 - 08
1	76	RP 3410	RR 316	9371	14353	LUNDI 28 - 08
1	8	KENITRA	PROVINCIALE 4000	21135	28161	SAMEDI 05 - 08
2	2	FANDAK	TETOUAN	16750	35596	SAMEDI 19 - 08
2	32	TIZTOUTINE	SELOUANE	10175	16448	JEUDI 31 - 08
2	34	AHFIR	OUJDA	19047	36531	SAMEDI 12 - 08
2	75	AJDIR	REGIONALE 610	11975	21003	LUNDI 07 - 08
6	26	PR 5013	NATIONALE 4	9433	13061	JEUDI 31 - 08
6	52	ECH VOIE CONTOUR	RR 405	35029	61971	JEUDI 31 - 08
6	68	ALLAL BAHRAOUI	TIFLET	11463	18732	MERCREDI 30 - 08
6	87	RABAT	ECH VOIE CONTOUR	29161	48557	JEUDI 31 - 08
6	90	RN 13	LAMHAYA	9920	12432	LUNDI 28 - 08
6	94	RR 405	ALLAL BAHRAOUI	27434	41246	DIMANCHE 09 - 04
7	137	LIMITE EL KALAA	MARRAKECH	18540	25876	MERCREDI 20 - 09
8	138	PROVINCIALE 2013	PROVINCIALE 2004	12962	21712	MERCREDI 27 - 09
8	159	BENI-MELLAL	GIRATOIRE AUTOROU	8839	12952	MARDI 05 - 09
8	23	RR 304 AFOURAR	NATIONALE 11	9797	15416	JEUDI 31 - 08
8	39	MARRAKECH	TAMELELT	13962	26596	JEUDI 31 - 08

Parmi les routes Nationales les plus circulées en 2017, il y a lieu de citer :

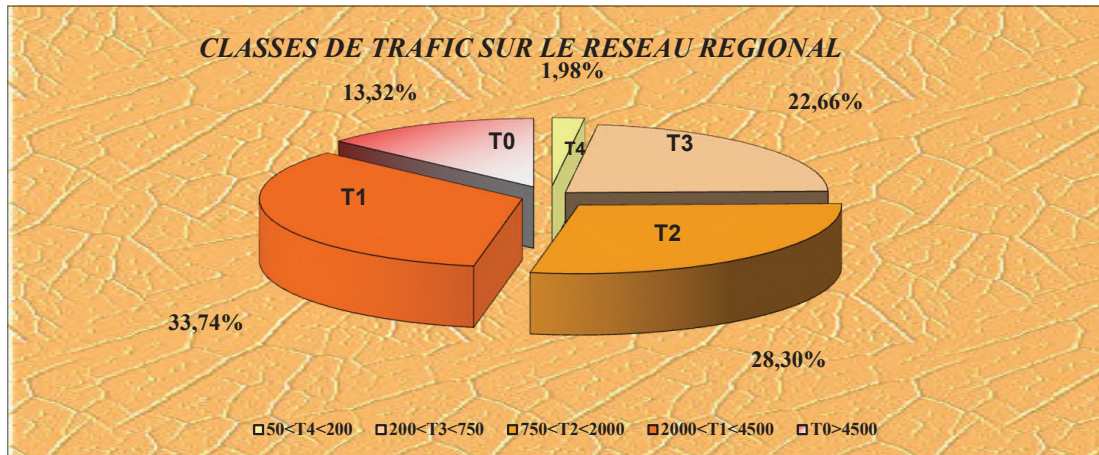
N° de la Route	N° du Poste	SECTION		TMJA 2017	TRAFIC DE POINTE	DATE DE LA POINTE ENREGISTREE
		ORIGINE	EXTREMITE			
9	108	BERRECHID	SIDI EL AIDI	10807	20232	MERCREDI 30 - 08
9	16	MEDIOUNA	AEROPORT	31914	45634	MERCREDI 30 - 08
9	20	SIDI EL AIDI	SETTAT	16087	21970	SAMEDI 01 - 04
9	59	AEROPORT	BERRECHID	18416	28795	JEUDI 31 - 08
9	74	SIDI BOU OTHMANE	MARRAKECH	18059	32070	MERCREDI 30 - 08
10	42	AIT MELLOUL	OULAD TAIMA	12809	16799	JEUDI 31 - 08
13	1	CAPO NEGRO	TETOUAN	28794	62996	MARDI 08 - 08
13	71	FNIDEK	CAPO NEGRO	16333	44932	MERCREDI 09 - 08
16	136	NATIONALE 19	RAS EL MA	9795	17688	DIMANCHE 06 - 08
16	146	MARTIL	OUED LAOU	8748	11928	SAMEDI 15 - 04



B - Routes régionales

La décomposition par classes de trafic des routes régionales revêtues, soumises au comptage en 2017 (RR revêtues 77,62%) montre que :

- 13,32 %, supportent un trafic fort de la classe T0, supérieur à 4500 véh./j.
- 33,74 %, supportent un trafic compris entre 2000 et 4500 véh./j. (classe T1).
- 28,30 %, supportent un trafic compris entre 750 et 2000 véh./j. (classe T 2).
- 22,66 %, ont eu un trafic de la classe T3, compris entre 200 et 750 véh./j.
- 1,98 %, un trafic faible de la classe T4, compris entre 50 et 200 véh./j.



Classe de trafic	50 < T4 < 200	200 < T3 < 750	750 < T2 < 2000	2000 < T1 < 4500	T0 > 4500	TOTAL
Longueur en Km	152,00	1735,71	2167,35	2583,88	1020,30	7659
Longueur en pourcent	1,98	22,66	28,30	33,74	13,32	100,00

Parmi les sections de routes les plus circulées sur le réseau régional en 2017, on relève :

N° de la Route	N° du Poste	SECTION		P.K.O	P.K.F	TMJA EN VEH/J
		ORIGINE	EXTREMITE			
105	42009	AIT MELLOUL	BIOUGRA	0	20,1	9120
203	41002	MARRAKECH	ASNI	0	31	6244
204	79	SAFI	TLETA (RN 1)	0	26	7254
301	76002	EL JADIDA	EL JORF	0	18	9791
305	114	BOUZHNIKA	RP 3300	0	6,6	5318
309	22001	FKIH BEN SALAH	OULAD NEMA	47	68,43	7660
312	99	KHOURIBGA	OUED ZEM	0	33	5617
312	21003	A SUPPRIMER	A SUPPRIMER	0	33	7522
313	140	MOHAMMADIA RP 1	BENSLIMANE	4,7	28,7	10609
316	76001	EL JORF	NATIONALE 1	0	13,44	6912
318	67000	BIR BABBOUCH	BERCHID RN 9	34,2	95,136	5244
318	67002	PROVINCIALE 3610	NATIONALE 1	60,47	95,14	10783
322	13	OUED CHERRAT	ECHANGEUR SKHIRAT	52	59,54	7332
322	66	OUED CHERRAT	PONT BLONDIN	27,5	52	6927
322	153	CASABLANCA	MOHAMMEDIA	0	18	20133
322	13001	ECHANGEUR SKHIRAT	OUED YQUEM	59,54	65,34	9670
401	12005	RABAT	AIN AOUDA RP 4025	0	21,86	7892
403	12009	TEMARA	SIDI YAHIA	0	10,2	26957
405	8004	KENITRA	ALLAL EL BAHRAOUI	0	27,8	5079
405	9400	PROVINCIALE 4268	SIDI ALLAL BAHRAOUI	14,5	28,76	6610
406	7007	LALLA MIMOUNA	MOULAY BOUSSELHAM	24	43,8	7810
412	5002	ACCES NORD DE CHEFCHAOUEN		0	6	5000
413	117	MEKNES	NATIONALE 13	73,58	97,738	5422
413	10005	REGIONALE 409	SIDI KACEM	38,36	59,5	6657
414	1006	a supprimer	a supprimer	0	0	6563
503	25	FES	LIMITE PROVINCE	0	14	14210
503	156	LIMITE PROVINCE	SEFROU	14	30	10624
716	26004	RP 5006	RN 8	50	58	22427



C - Routes provinciales

Il ressort de la décomposition par classe de trafic du réseau provincial revêtu, couvert par les comptages en 2017 (25,52 % des RP revêtues), montre que :

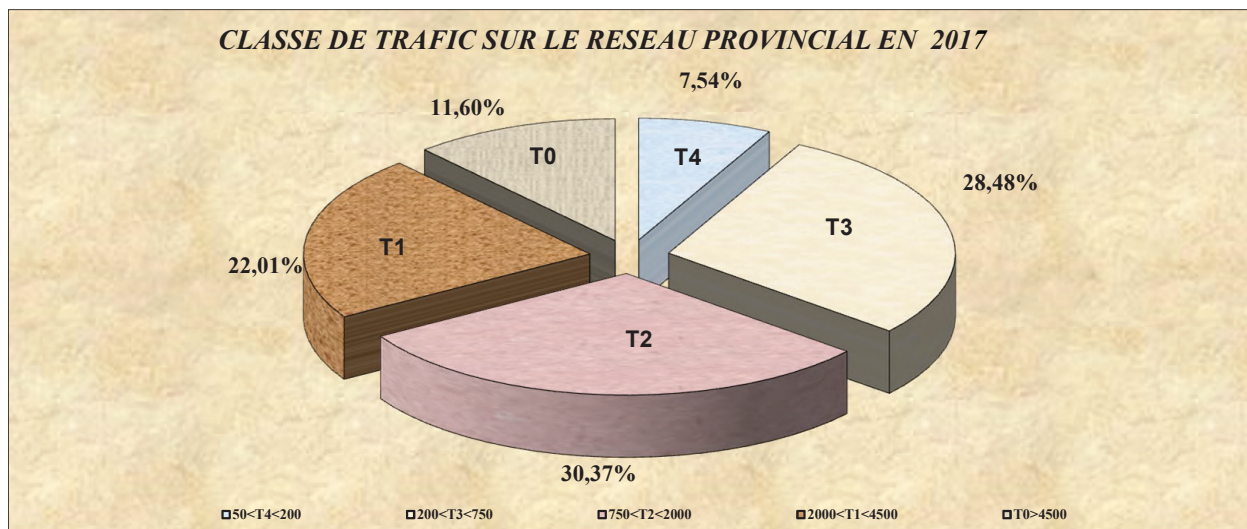
11,60 % environ, supportent un trafic fort de la classe T0, supérieur à 4500 véh./j.

22,01 %, supportent un trafic compris entre 2000 et 4500 véh./j. (classe T 1).

30,37 %, de ce réseau supportent un trafic de la classe T2, compris entre 750 et 2000 véh./j.

28,48 %, de ce réseau supportent un trafic de la classe T3, compris entre 200 et 750 véh./j.

7,54 %, un trafic faible de la classe T4, compris entre 50 et 200 véh./j.



Classe de trafic	50<T4<200	200<T3<750	750<T2<2000	2000<T1<4500	T0>4500	TOTAL
Longueur en Km	466,45	1762,54	1879,48	1361,96	717,73	6188
Longueur en pourcent	7,54	28,48	30,37	22,01	11,60	100,00

Parmi les sections de routes les plus circulées sur le réseau provinciale en 2017, on relève :

N° de la Route	N° du Poste	SECTION		P.K.O	P.K.F	TMJA EN VEH/J
		ORIGINE	EXTREMITE			
1009	12800	NATIONALE 10	REGIONALE 105	0	20	4320
1014	42012	BIOUGRA	TIFNIT	0	28,3	6001
1714	128	LIMITE PROVINCE	AIT MELLOUL	44	59	8837
1714	42023	TAROUDANT	PROVINCIALE 1703	0	17	6288
1714	42024	PROVINCIALE 1703	LIMITE PROVINCE	17	44	7807
2006	13800	MARRAKECH	GHR TOUR	0	24	5055
2009	41004	REGIONALE 212	ACCES MINES HAJJAR	0	6,5	7265
2012	40007	MARRAKECH	PROVINCIALE 2010	0	16,5	3743
2017	39008	MARRAKECH	LIMITE AL HAOUZ	0	16,8	11195
2017	41006	LIMITE AL HAOUZ	TNINE OURIKA	16,8	34	7368
2017	41007	TNINE OURIKA	SITI FATMA	34	59	4953
3009	17006	RP 3007	RN1	4,93	8,93	12498
3010	15010	CASABLANCA	SIDI HAJJAJ	0	13,5	18067
3016	16003	RR 315	RN 9	0	6,77	6506
3034	16006	MEDIOUNA RN 9	PROVINCIALE 3336	0	12	31914
3038	61	ACCES AEROPORT	NATIONALE 11	0	9	27347
3038	6100	MEDIOUNA RN 9	ACCES AEROPORT	0	3	8976
3208	23027	PROVINCIALE 3225	GHRAM ALLAM	19	30	4050
3222	23015	BENI-MELLAL	NATIONALE 11	0	7	8325
3222	23029	PROVINCIALE 3213	REGIONALE 309	13	31,58	4173
3224	22005	PROVINCIALE 3207	SOUK ESSABT OULED ENN.	28	46	3894
3305	15020	SIDI HAJJAJ	OULED ZIANE RP 3315	0	20	4326
3427	19012	NATIONALE 1	AZEMMOUR	0	24,65	4644
4002	8009	NATIONALE 1	PROVINCIALE 4033	0	5,76	6929
4002	8010	PROVINCIALE 4033	AUTOROUTE A5	5,76	7	3752
4022	86001	NATIONALE 1	PROVINCIALE 4007	0	6,83	11520
4025	12012	AKREUCH	AIN AOUDA	16	24,5	4197
4032	86006	SIDI YAHYA ZAIR	PROVINCIALE 4001	0	17	8555



Parmi les sections de routes les plus circulées sur le réseau provinciale en 2017, on relève :

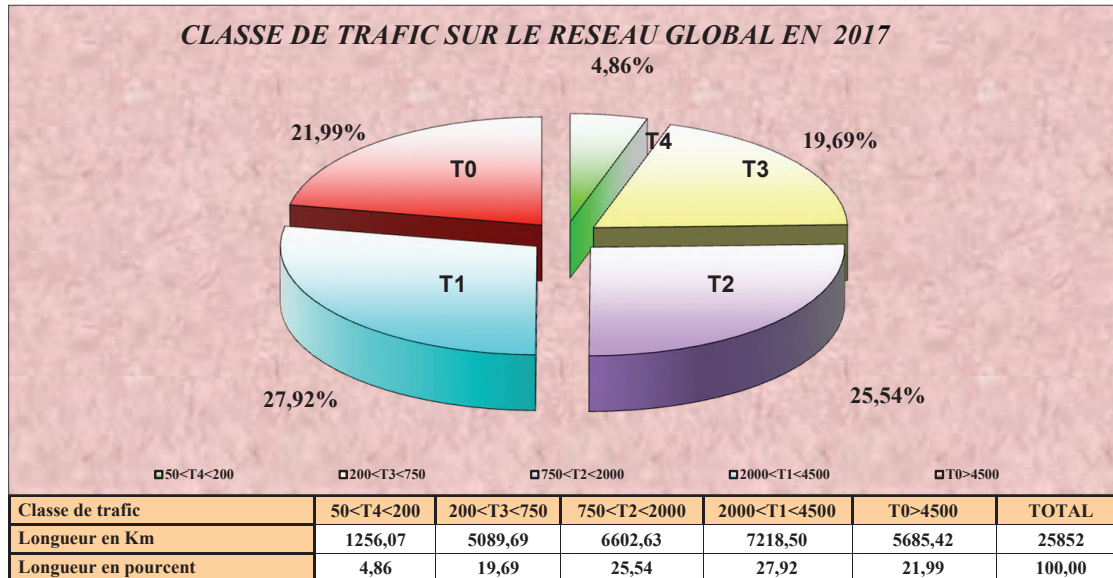
N° de la Route	N° du Poste	SECTION		P.K.O	P.K.F	TMJA EN VEH/J
		ORIGINE	EXTREMITE			
4033	87000	PROVINCIALE 4004	PROVINCIALE 4002	0	10,65	6848
4036	12010	SIDI YAHIA	AIN AOUDA	0,21	12,21	6539
4036	86005	SIDI YAHIA	SIDI EL AMER (RP4023)	0,2	3,2	7143
4113	5010	NATIONALE 2	JABHA RN 16	9	51,8	4668
4201	7003	KENITRA	PROVINCIALE 4214	0	19	3868
4234	7011	SIDI EL HACHEMI	PROVINCIALE 4201	0	12,2	4279
4234	7014	PROVINCIALE 4201	CENTRE SIDI ALLAL TAZI	12,2	17,5	4665
5006	103	RN 6	RN 6 SIDI HRAZEM	0	26	4730
5013	26005	RP 5007	RR 716	0	10	3966
5055	131	AUTOROUTE A2	FES	0	4,5	9547
5211	121	ACCES D'AL HOCEIMA		0	4,57	11368
6000	34001	AHFIR	SAAIDIA	0	33,31	23239
6008	34008	BERKANE	AKLIM	0	10	4926
6204	32016	NATIONALE 19	NATIONALE 2	0	13,1	4443
7058	89011	MEKNES RN 6	REGIONALE 716	0	17	4654
7075	89012	REGIONALE 718	LAMHAYA RN 6	0	20	3915



D - Réseau global

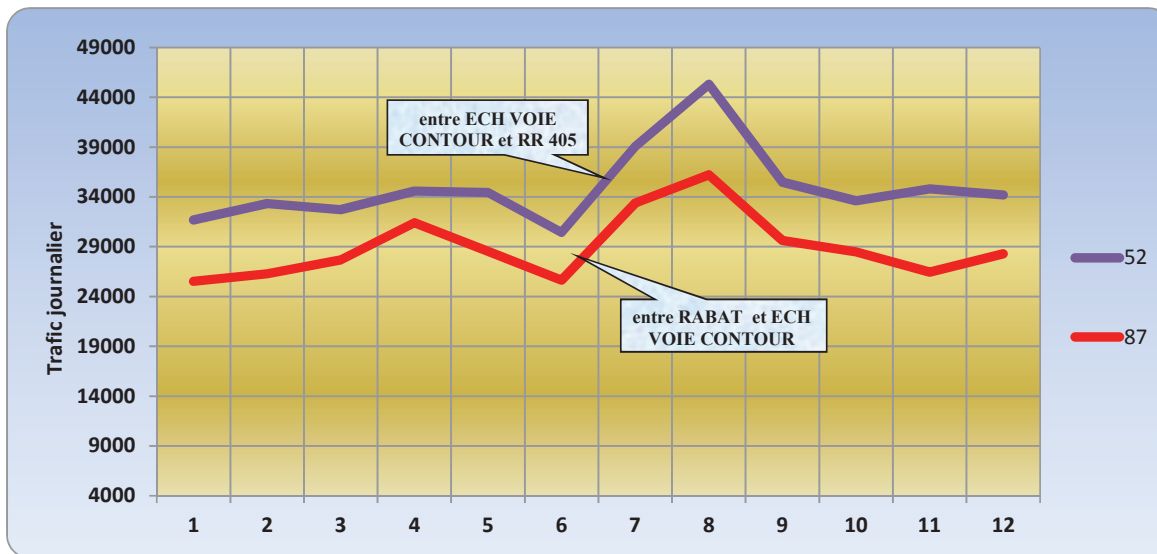
La décomposition par classes de trafic de tout le réseau revêtu couvert par les comptages en 2017 , montre que:

- * La classe T0 à fort trafic (supérieur à 4500 véh./j.) a été de 21,99%
- * La classe T1 (entre 2000 et 4500 véh./j.) a été de 27,92%
- * La classe T2 (entre 750 et 2000 véh./j.) a été de 25,54%
- * La classe T3 (entre 200 et 750 véh./j.) a été de 19,69%
- et la classe T4 (entre 50 et 200 véh./j.) a été de 4,86%



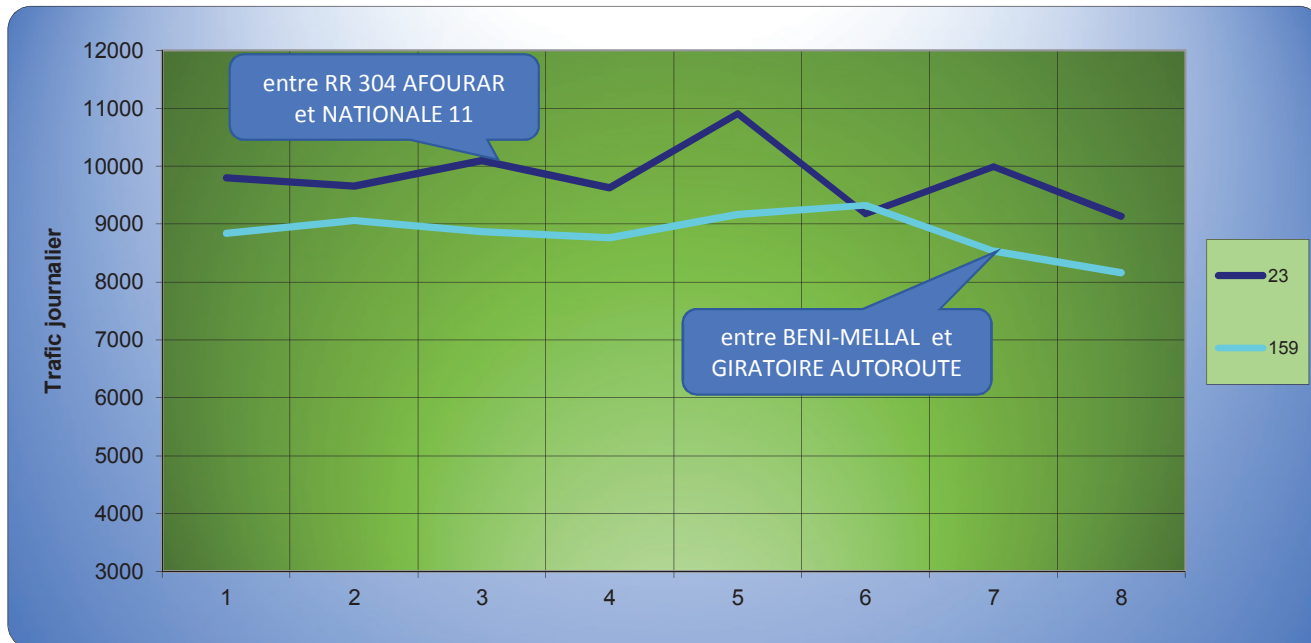
3° / - VARIATION MENSUELLE DU TRAFIC EN 2017

Le trafic journalier mensuel maximum des postes permanents a été enregistré généralement durant la saison d'été. Pour la Nationale 6 par exemple, entre échangeur de la voie de contournement et la régionale 405, la moyenne journalière du mois d'août a été supérieure à la moyenne journalière annuelle de 30 %; elle a été supérieure à la moyenne annuelle de 25 % sur la Nationale 6 entre Rabat et échangeur de la voie de contournement



4° - VARIATION HEBDOMADAIRE DU TRAFIC EN 2017

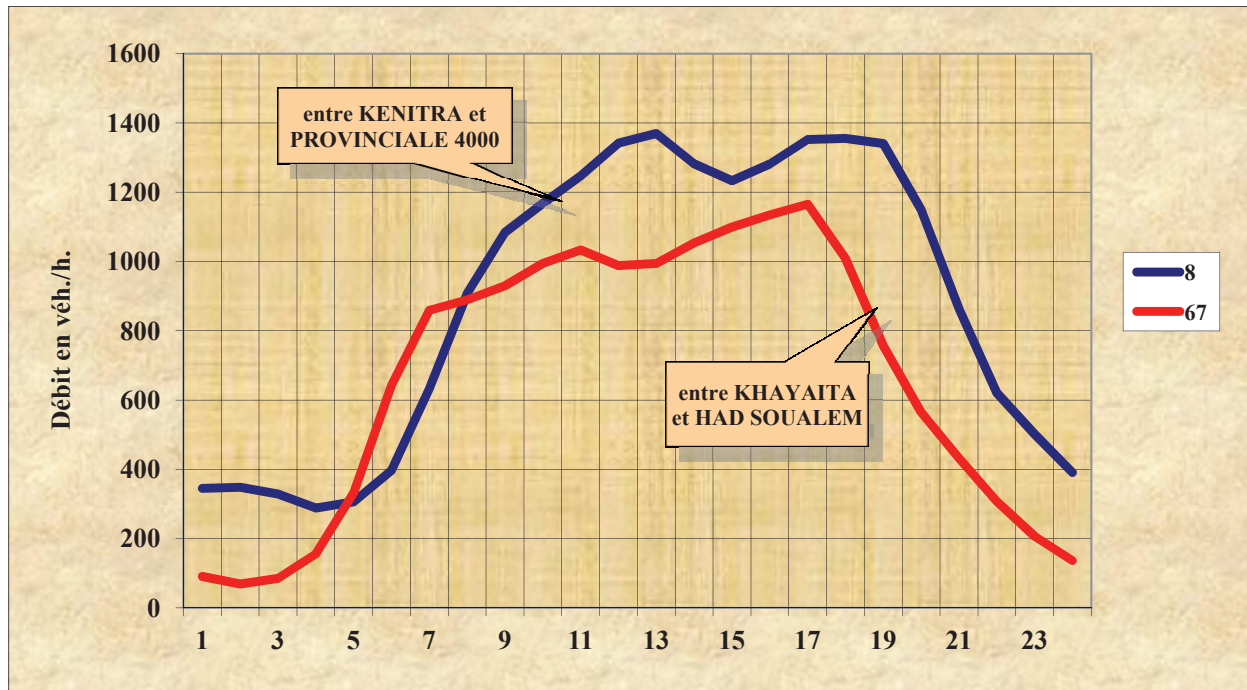
La variation hebdomadaire du trafic est en étroite relation avec la fonction socio-économique de la liaison. Pour la majorité des postes, le débit maximum se manifeste soit un jour de week end soit un jour de souk de la région. Ci-dessous la variation hebdomadaire de la Nationale 8 entre la RR 304 Afourar et Nationale 11, ainsi qu'entre Beni-mellal et Giratoire Autoroute



5° - VARIATION HORAIRE DU TRAFIC EN 2017

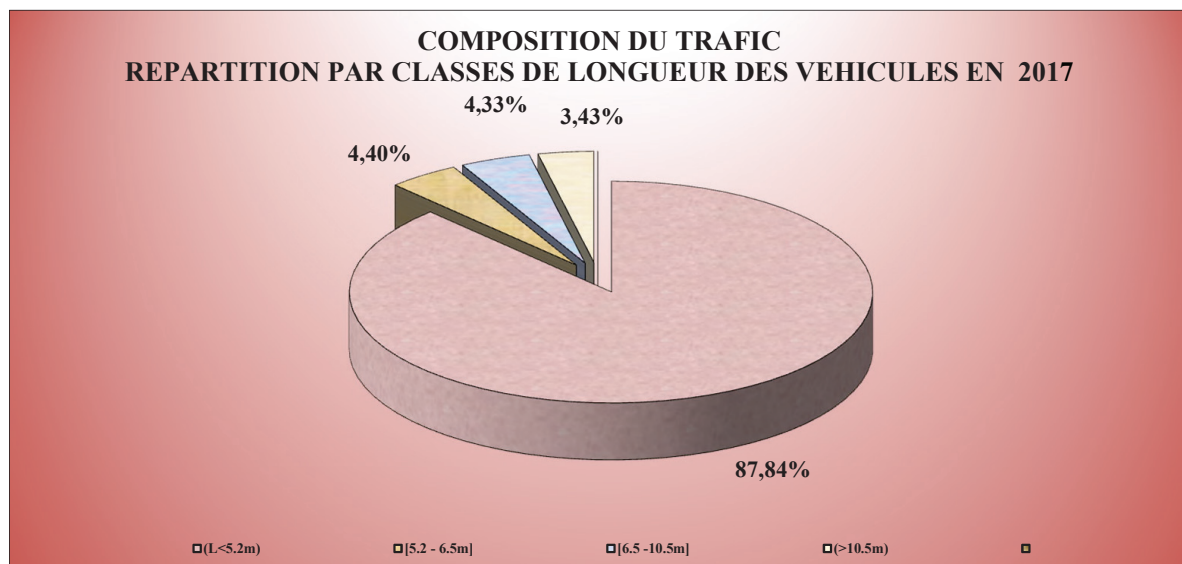
Le profil de la variation horaire du trafic fait ressortir d'une manière générale deux pointes dans la journée: l'une entre 11h. et 13h. et l'autre entre 17h. et 19h.

Ci-dessous à titre d'exemple la variation horaire des postes permanents situés sur la Nationale 1 entre Kenitra et Provinciale 4000 ainsi qu'entre Khayaita et Had Soualem



6° / - Composition du trafic

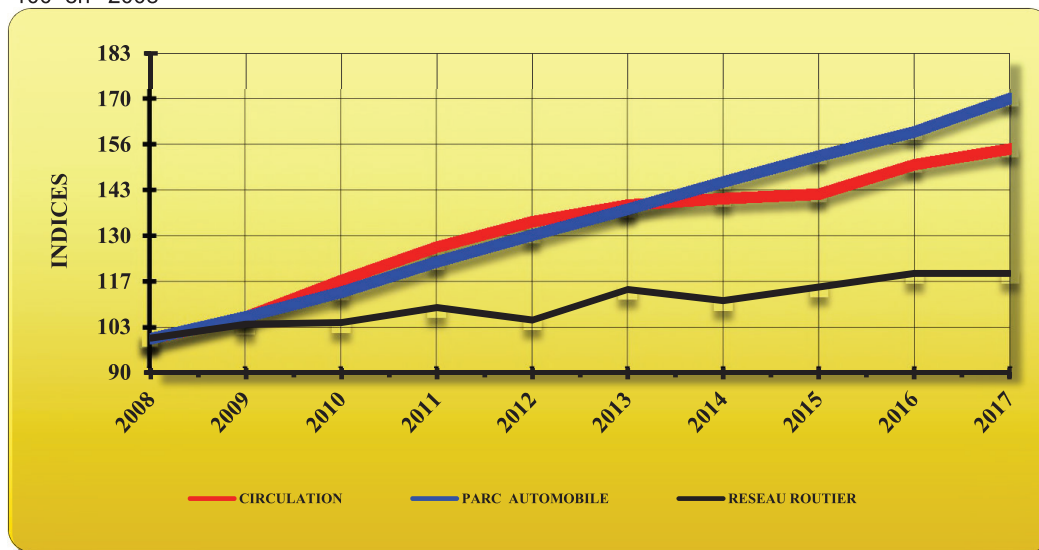
Les sites équipés d'appareils multiboucles ont enregistré la discrimination automatique des véhicules en quatre classes de longueur pendant 663 971 heures de comptage. Cette séparation a permis la répartition des véhicules en classes de longueur comme suit:



		V.L + FOURG. (L<5.2m)	PETITS P.L [5.2 - 6.5m]	P.L+AUTOCARS [6.5 -10.5m]	VEH. ARTICULES (>10.5m)
TOTAL	199972224	175662406	8793003	8664788	6852027
TRAFFIC PAR CLASSE					
POURCENTAGE	100,00	87,84	4,40	4,33	3,43

7° / - EVOLUTION COMPAREE DE LA CIRCULATION AVEC LES AUTRES INDICATEURS

Le graphique ci-dessous retrace l'évolution depuis 2008 des indices de la circulation, du réseau routier, du parc automobile et de la consommation de carburant avec comme base l'indice 100 en 2008



	2008	2009	2010	2011	2012	2013	2014	2015	2016	2017
CIRCULATION	100,00	106,32	116,92	126,60	133,95	138,78	140,66	141,95	150,51	155,02
PARC AUTOMOBILE	100,00	106,42	113,52	122,31	130,02	137,59	145,50	153,01	160,04	169,64
RESEAU ROUTIER	100,00	104,03	104,55	108,88	105,26	114,12	110,90	114,90	118,81	118,81

CHAPITRE 1

TABLEAU RÉCAPITULATIF DES COMPTAGES



I - TABLEAUX RECAPITULATIFS DES COMPTAGES

Il s'agit des postes ayant fonctionné en **2017** , Ces tableaux sont de deux types

1 - Ceux relatifs aux postes permanents donnant :

- ▶ Les totaux annuels de la circulation écoulee dans l'année et le nombre d'heures de fonctionnement (NBH).

Le trafic moyen journalier annuel des années **2016** et **2017** (TMJA) et la variable annuelle.

- ▶ Le trafic moyen journalier annuel (**TMJA**) est obtenu en multipliant par 24 le nombre total de véhicules enregistré divisé par le nombre d'heures de fonctionnement (**NBH**)
- ▶ Le trafic journalier de pointe enregistré dans l'année (**T.J.MAX**).

2 - Ceux relatifs aux postes périodiques, donnant:

- ▶ Les tableaux du débit écoulee pendant la période de comptage et le nombre d'heures de fonctionnement des postes.
- ▶ Le trafic moyen journalier des deux périodes de comptage: **TMJ1**, pour le 1er semestre et **TMJ2** pour le 2ème semestre.
- ▶ Les facteurs saisonniers relatifs aux deux périodes de comptage du poste concerné.

Ces facteurs sont déduits des comptages du poste permanent de rattachement ; c'est le rapport de la moyenne journalière observée pendant la période considérée du poste de rattachement à sa moyenne journalière annuelle.

- ▶ La moyenne journalière annuelle des postes périodiques :
C'est la moyenne arithmétique des rapports des moyennes journalières observées pendant les deux périodes de comptage sur les facteurs saisonniers correspondants.

$$TMJA = (TMJ1 / F1 + TMJ2)/F2) / 2.$$

TABLEAU RECAPITULATIF DES COMPTAGES DES POSTES AYANT FONCTIONNES EN 2017 1°/ POSTES PERMANENTS

N° DE LA ROUTE	N° DU POSTE	LIEU D'IMPLANTATION		SECTION		TOTAUX ANNUELS		T.M.J.A		VARIA. EN %	TRAFIC DE POINTE
		P.K	D.P.E	ORIGINE	EXTREMITE	COMPT.	NBH	EN	EN		
								2016	2017		
1	3	46,2	TANGER	ASILAH	REGIONALE 417	2077570	7045	6414	7077	10,34	16809
1	4	92,27	LARACHE	LARACHE	KSAR EL KEBIR	393802	1045	10166	9039	-11,09	13019
1	7	205,4	KENITRA	SIDI ALLAL TAZI	NATIONALE 4	2848736	8038	8000	8505	6,31	13322
1	8	243	KENITRA	KENITRA	PROVINCIALE 4000	6228890	7073	21361	21135	-1,06	28161
1	14	329,5	BENSLIMANE	BOUZHNIKA	BEN YAKHLEF	3154413	7800	9043	9705	7,32	16283
1	18	431	EL JADIDA	BIR JDID	AZEMMOUR	2436635	8747	7044	6685	-5,10	10369
1	19	491	EL JADIDA	RR 316	SIDI SMAIL	3198797	8673	9357	8851	-5,41	18287
1	46	1042,6	GUELMIME	BOUIZAKARNE	GUELMIME	287830	2040	2589	3386	30,78	5065
1	47	1300	LAAYOUNE	TAN TAN PLAGES	AKHFENNIR	279969	3919	1662	1714	3,13	2419
1	48	222,4	KENITRA	NATIONALE 4	KENITRA	6965605	8172	21164	20456	-3,35	25759
1	67	386	SETTAT	KHAYAITA	HAD SOUALEM	5341486	8042	15894	15940	0,29	24070
1	73	831,21	AGADIR	TAMRI	TAMRAGHT	889647	8084	2534	2641	4,22	5101
1	76	467	EL JADIDA	RP 3410	RR 316	2261294	5791	8840	9371	6,01	14353
1	78	582,5	SAFI	JMAAT SAHIM	TLET BOUGUEDRA	1387523	8361	4396	3982	-9,42	7615
1	104	1204,6	TAN TAN	GUELMIME	TAN TAN	791638	7355	2409	2583	7,22	4250
1	105	1548	LAAYOUNE	LAAYOUNE PORT	LAMSSID	387796	7279	1167	1278	9,51	4219
1	148	657	ESSAOUIRA	BERRAKT ERRADI	ONARA	227700	3124	1706	1749	2,52	5625
1	149	1530	LAAYOUNE	LAAYOUNE	LAAYOUNE PORT	1170056	4974	4903	5645	15,13	7348
1	154	64,72	LARACHE	REGIONALE 417	LARACHE	159787	899	4849	4265	-12,04	6012
1	155	712,4	ESSAOUIRA	ONARA	SMIMO	471792	3247	3657	3487	-4,65	4768
2	2	30,3	TETOUAN	FANDAK	TETOUAN	5804584	8317	16236	16750	3,17	35596
2	32	434,8	NADOR	TIZTOUTINE	SELOUANE	3228993	7616	9746	10175	4,40	16448
2	34	567,99	OUJDA	AHFIR	OUJDA	4885010	6155	19573	19047	-2,69	36531
2	72	276,75	AL HOCEIMA	ISSAKEN	BENI HDIFA RP 5207	320317	7514	1011	1023	1,19	1581
2	75	319,2	AL HOCEIMA	AJDIR	REGIONALE 610	2051526	3972	8985	12395	37,95	21003
2	133	113	CHEFCHAOUEN	DERDARA	BAB TAZA	162122	984	4203	3954	-5,92	6108
2	162	410	DRIOUECH	MIDAR	TIZTOUTINE	309934	1195	-	6224	-	9224
4	9	58,1	SIDI SLIMANE	SIDI SLIMANE	SIDI KACEM	1258501	4319	6574	6993	6,37	9115
4	100	153,4	FES	RP 5009	FES (RN 6)	1043949	6383	3210	3925	22,27	6087



TABLEAU RECAPITULATIF DES COMPTAGES DES POSTES AYANT FONCTIONNES EN 2017 1°/ POSTES PERMANENTS

N° DE LA ROUTE	N° DU POSTE	LIEU D'IMPLANTATION		SECTION		TOTAUX ANNUELS		T.M.J.A		VARIA. EN %	TRAFIC DE POINTE
		P.K	D.P.E	ORIGINE	EXTREMITE	COMPT.	NBH	EN	EN		
								2016	2017		
6	11	71,38	KHEMISSET	TIFLET	KHEMISSET	2636260	8393	8010	7538	-5,89	11042
6	26	187	FES	PR 5013	NATIONALE 4	2608891	6637	9393	9433	0,43	13061
6	27	276	TAZA	BIR TAMTAM	OUED AMLIL	675911	5543	2921	2926	0,17	3991
6	28	111,7	MEKNES	KHEMISSET	REGIONALE 705	1392733	7242	4470	4578	3,24	6843
6	35	547,82	OUJDA	OUJDA	FRONTIERE	954565	3617	3600	6333	75,92	10980
6	52	14,31	RABAT	ECH VOIE CONTOUR	RR 405	12569770	8612	33611	35029	4,22	61971
6	63	212	FES	FES	RP 5027	1327474	4892	5838	6512	11,55	9494
6	68	43	KHEMISSET	ALLAL BAHRAOUI	TIFLET	2101219	4399	11438	11463	0,22	18732
6	87	8,6	RABAT	RABAT	ECH VOIE CONTOUR	8385202	6901	27520	29161	5,96	48557
6	90	150	MEKNES	RN 13	LAMHAYA	1923740	4654	9951	9920	-0,31	12432
6	94	23,5	KHEMISSET	RR 405	ALLAL BAHRAOUI	3941471	3448	26588	27434	3,18	41246
6	101	179	FES	PROVINCIALE 7073	RP 5013	2579903	7374	8242	8396	1,87	11679
6	141	436	TAOURIRT	PROVINCIALE 6042	REGIONALE 603	861671	7536	2743	2744	0,04	4240
7	137	133,95	MARRAKECH	LIMITE EL KALAA	MARRAKECH	3744366	4847	16444	18540	12,75	25876
8	23	432	BENI-MELLAL	RR 304 AFOURAR	NATIONALE 11	3571629	8749	9162	9797	6,93	15416
8	24	773,743	TAOUNATE	BARRAGE IDRIS I	REGIONALE 408	1027934	3449	5738	7152	24,64	15839
8	29	627,5	IFRANE	M RIRT	AZROU	618610	7322	1935	1998	4,75	3580
8	39	260	MARRAKECH	MARRAKECH	TAMELELT	4596486	7901	14195	13962	-1,64	26596
8	129	31	AGADIR	AGADIR INEZGANE	PROVINCIALE 1705	942234	7435	2922	3041	4,07	5757
8	138	232,8	MARRAKECH	PROVINCIALE 2013	PROVINCIALE 2004	2999701	5554	11314	12962	14,57	21712
8	145	580,62	KHENIFRA	KHENIFRA	M RIRT	978796	6040	3893	3889	-0,10	5970
8	159	451,7	BENI-MELLAL	BENI-MELLAL	GIRATOIRE AUTOROUTE	3106146	8433	8602	8839	2,76	12952
9	16	30	CASABLANCA	MEDIOUNA	AEROPORT	9422627	7086	30265	31914	5,45	45634
9	20	73,844	SETTAT	SIDI EL AIDI	SETTAT	878765	1311	16256	16087	-1,04	21970
9	37	208	EL KELAA	BEN GRIR	SIDI BOU OTHMANE	1784009	7007	5830	6110	4,80	9423
9	40	314,111	AL HAOUZ	AIT OURIR	HAD ZREKTEN	648801	6165	2528	2525	-0,12	7433
9	44	452,43	OUARZAZATE	OUARZAZATE	AGDEZ	422392	6944	1423	1459	2,53	4417
9	59	42,1	SETTAT	AEROPORT	BERRECHID	6206454	8088	18875	18416	-2,43	28795
9	74	233,8	MARRAKECH	SIDI BOU OTHMANE	MARRAKECH	5998044	8183	16479	17591	6,75	32070

TABLEAU RECAPITULATIF DES COMPTAGES DES POSTES AYANT FONCTIONNES EN 2017 1°/ POSTES PERMANENTS

N° DE LA ROUTE	N° DU POSTE	LIEU D'IMPLANTATION		SECTION		TOTAUX ANNUELS		T.M.J.A		VARIA. EN %	TRAFFIC DE POINTE
		P.K	D.P.E	ORIGINE	EXTREMITE	COMPT.	NBH	EN	EN		
								2016	2017		
9	108	63,7	SETTAT	BERRECHID	SIDI EL AIDI	1944078	4317	11243	10807	-3,88	20232
9	118	395,28	OUARZAZATE	IMINI (RP 1512)	NATIONALE 10	467770	4209	2303	2667	15,81	8556
9	139	423	OUARZAZATE	NATIONALE 10	OUARZAZATE	1457014	8746	3898	3998	2,57	9921
10	42	17	CHTOUKA	AIT MELLOUL	OULAD TAIMA	3896177	7300	11972	12809	6,99	16799
10	43	363	OUARZAZATE	OUARZAZATE (RN 9)	SKOURA	86342	753	3065	2751	-10,24	3284
10	81	634,5	ERRACHIDIA	GOULMIMA	ERRACHIDIA	670273	7840	2050	2051	0,05	3207
10	119	331	OUARZAZATE	TAZNAKHTE	OUARZAZATE(RN 9)	336824	8056	955	1003	5,03	2566
10	158	435	TINGHIR	KLAAT M GOUNA	BOUMALNE DADES	1547723	6026	5080	6164	21,34	12037
11	21	105,25	KHOURIBGA	BEN AHMED	KHOURIBGA	2032096	7224	7154	6751	-5,63	8918
11	22	124,06	KHOURIBGA	KHOURIBGA	PROVINCIALE 3202	2235827	8760	5882	6125	4,13	9346
12	111	848	ERRACHIDIA	ALNIF	RISSANI	217535	8007	611	652	6,71	2151
12	112	756	TINGHIR	TAZARINE	ALNIF	275174	7091	849	931	9,66	2379
12	123	375,8	TATA	AKKA	ADIS	327806	7653	935	1028	9,95	2513
13	1	29,2	TETOUAN	CAPO NEGRO	TETOUAN	7534532	6280	26778	28794	7,53	62996
13	6	120	OUAZZANE	OUEZZANE	AIN DEFALI	629872	6157	1979	2455	24,05	4312
13	30	492,05	MIDELT	RICH (RR 706)	ERRACHIDIA	466653	2973	3818	3767	-1,34	6404
13	65	285	IFRANE	LIMITE IFRANE	AZROU	1234126	6193	4545	4782	5,21	12416
13	71	16	TETOUAN	FNIDEK	CAPO NEGRO	4754436	6986	17448	16333	-6,39	44932
13	82	553,6	ERRACHIDIA	ERRACHIDIA	EDDOUIRA	993414	8715	2472	2735	10,64	4888
13	110	609,7	ERRACHIDIA	ARFOUD	RISSANI	891601	8653	2502	2472	-1,20	5261
13	115	196	MEKNES	NATIONALE 4	PROVINCIALE 7008	703015	8238	1862	2048	9,99	3486
13	116	259	MEKNES	RR 716 EL HAJEB	LIMITE IFRANE	1507419	7641	4372	4734	8,28	9811
13	127	219	MEKNES	RR 413	MEKNES	2286760	6631	9617	8276	-13,94	12091
14	122	138,3	SMARA	LAAYOUNE	SMARA	10713	408	703	630	-10,38	831
15	160	230	BOULEMANE	OUTAT EL HAJ	MISSOUR	121849	2350	-	1244	-	1698
15	161	101	GUERSSIF	SAKA	GUERSSIF	205104	1281	-	3842	-	6178
16	60	11	TANGER	TANGER	KSER SGHIR	1909042	5345	6306	8571	35,92	20976
16	95	58,1	TETOUAN	RP 4703	FNIDEK RN13	1656755	7134	5605	5573	-0,57	13562
16	136	418	NADOR	NATIONALE 19	RAS EL MA	879178	2154	5224	9795	87,50	17688



TABLEAU RECAPITULATIF DES COMPTAGES DES POSTES AYANT FONCTIONNES EN 2017 1° POSTES PERMANENTS

N° DE LA ROUTE	N° DU POSTE	LIEU D'IMPLANTATION		SECTION		TOTAUX ANNUELS		T.M.J.A		VARIA. EN %	TRAFIC DE POINTE
		P.K	D.P.E	ORIGINE	EXTREMITE	COMPT.	NBH	EN	EN		
								2016	2017		
16	142	463	NADOR	TAOUIMA	RASS EL MA	578204	2648	-	5240	-	9189
16	144	301	AL HOCEIMA	NATIONALE 2	OUED NEKKOUR	740374	5913	3092	3005	-2,81	7925
16	146	82,5	TETOUAN	MARTIL	OUED LAOU	1166436	3200	9934	8748	-11,94	11928
17	36	257,7	BOUARFA	TANADRARA	BOUARFA	14830	657	609	541	-11,17	1163
19	135	108	TAOURIRT	LIMITE NADOR	RN 6 TAOURIRT	515527	5101	2345	2425	3,41	3903
109	124	189	TATA	TATA	ISSAFEN	51482	5177	210	238	13,33	686
201	80	64,1	SAFI	CHEMAIA	YOUSOUFIA	1108991	8113	2920	3280	12,33	6977
204	79	4,75	SAFI	SAFI	TLETA (RN 1)	2070523	6850	6597	7254	9,96	11634
207	85	28	ESSAOUIRA	ESSAOUIRA	TLET EL HANCHANE	395649	2384	4468	3983	-10,85	8298
301	134	189,4	SAFI	KHMIS OULAD EL HADJ	ESSAOUIRA	271783	6002	1007	1086	7,85	2119
304	126	64	AZILAL	TANANNT	AZILAL	444004	4453	2269	2393	5,46	4874
312	99	21,3	KHOURIBGA	KHOURIBGA	OUED ZEM	2027302	8662	5601	5617	0,29	10149
313	140	13	BENSLIMANE	MOHAMMADIA RP 1	BENSLIMANE	824863	1866	11555	10609	-8,19	11824
322	13	57,54	RABAT	OUED CHERRAT	ECHANGEUR SKHIRAT	2672151	8746	7168	7332	2,29	13792
322	66	42	BENSLIMANE	OUED CHERRAT	PONT BLONDIN	2250665	7797	6620	6927	4,64	14625
413	10	66,8	SIDI KACEM	SIDI KACEM	MEKNES	1324785	7197	4213	4417	4,84	7721
413	117	97	MEKNES	MEKNES	NATIONALE 13	1721191	7618	5030	5422	7,79	9092
417	69	4,5	TANGER	NATIONALE 1	PROVINCIALE 4400	756729	5146	3696	3529	-4,52	8608
503	25	5,854	FES	FES	LIMITE PROVINCE	2487380	4201	12691	14210	11,97	19000
503	156	18,4	SEFROU	LIMITE PROVINCE	SEFROU	2401634	5425	10555	10624	0,65	15455
702	113	0,5	ERRACHIDIA	TINGDAD	ARFOUD	410909	8760	1055	1125	6,64	3074
1714	128	49	CHTOUKA	LIMITE PROVINCE	AIT MELLOUL	3096851	8410	8718	8837	1,36	13455
2010	62	36,7	AL HAOUZ	TAHANNAOUT	TNINE OURIKA	922567	8152	2488	2716	9,16	3955
5006	103	15,9	FES	RN 6	RN 6 SIDI HRAZEM	959576	4868	4409	4730	7,28	7630
5055	131	3,5	FES	AUTOROUTE A2	FES	2097374	5272	11086	9547	-13,88	18293
5211	121	3	AL HOCEIMA	ACCES D'AL HOCEIMA		1567410	3309	15047	11368	-24,45	17481

TABLEAU RECAPITULATIF DES COMPTAGES DES POSTES AYANT FONCTIONNES EN 2017 2°/ POSTES PERIODIQUES

N° DE LA ROUTE	N° DU POSTE	LIEU D'IMPLANTATION		SECTION		TOTAUX ANNUELS		T.M.J.		FACTEURS SAISONNIERS		T.M.J.A
		P.K	D.P.E	ORIGINE	EXTREMITE	COMPT.	NBH	TMJ1	TMJ2	f1	f2	
1	7002	144,30	KENITRA	DEV. DE KSAR	SOUK LARBAA	72180	288	6015	-	1,00	1,00	6015
1	8007	254,60	RABAT	PROVINCIALE 4002	RABAT	161610	191	18549	-	0,91	1,00	20307
1	8008	251,00	RABAT	PROVINCIALE 4000	PROVINCIALE 4002	166880	192	19154	-	0,92	1,00	20860
1	14005	305,65	RABAT	SKHIRAT	BOUZNIKA	122567	378	7571	7345	1,00	0,92	7782
1	15007	351,88	CASABLANCA	AIN HARROUDA	CASABLANCA	264015	360	17601	-	1,00	1,00	17601
1	17001	376,70	CASABLANCA	CASABLANCA	KHAYAITA	403416	576	16018	17601	1,00	1,00	16809
1	17007	395,9	SETTAT	HAD SOUALEM	BIR JDID	123656	225	-	13190	1	1	13190
1	19001	530,00	EL JADIDA	SIDI SMAIL	KHMIS ZAMRA	42885	187	4749	-	0,86	1,00	5504
1	19002	542,00	EL JADIDA	KHMIS ZAMRA	RP 2302	33432	213	3355	-	0,89	1,00	3767
1	42002	852,00	AGADIR	TAMRAGHT	AGADIR	201393	544	8885	-	1,00	1,00	8885
1	42003	934,00	CHTOUKA	AIT MELLOUL	INCHADEN	502950	840	14695	14007	1,00	1,00	14370
1	42004	927,00	CHTOUKA	AIT MELLOUL	INCHADEN	206910	372	13109	13641	0,98	1,02	13349
1	47001	1467,00	LAAYOUNE	AKHFENNIR	LAAYOUNE	21269	411	1387	1332	1,33	0,92	1242
1	47007	1664,00	BOUJDOUR	LAMSSID	BOUJDOUR	20748	386	1210	1313	0,95	1,00	1290
1	47008	1706	BOUJDOUR	BOUJDOUR	LAKRAA	10449	191	1313	-	1	0,8951	1313
1	47011	2043,00	DAKHLA	PROVINCIALE 1100	AL-ARGOUB	4416	215	493	-	1,00	1,00	493
1	47012	2047,00	DAKHLA	EL ARGOUB	EL ARGOUB JDID	6745	287	564	-	1,00	1,00	564
1	73000	796,00	AGADIR	LIMITE PROVINCE	TAMRI	13430	167	1888	-	0,98	1,00	1930
1	78001	601,00	SAFI	TLET BOUGUEDRA	SEBT GZOULA	45596	431	2688	-	1,06	1,00	2539
1	78002	633,70	SAFI	SEBT GZOULA	BERRAKT ERRADI	169894	1845	2375	2531	1,04	1,18	2210
1	78003	553,70	SAFI	RP 2302	JMAAT SAHIM	96735	717	3105	-	0,96	1,00	3238
1	86000	292,00	RABAT	RABAT	KHALOUA RP 4028	309505	370	20584	19568	1,00	1,00	20076
2	13300	83,10	TETOUAN	ZINAT	LIMITE TETOUAN	119907	529	5484	5698	1,07	0,99	5440
2	32001	289,60	AL HOCEIMA	BENI HDIFA RP 5207	AJDIR	14137	309	1022	1074	0,91	1,00	1098
2	75003	334,00	AL HOCEIMA	REGIONALE 610	BNIBOUAYACH	42426	241	3391	-	0,80	1,00	4225
4	8003	21,40	SIDI SLIMANE	SIDI YAHYA	SIDI SLIMANE	52471	196	5661	-	0,88	1,00	6425
4	10002	82,00	SIDI KACEM	SIDI KACEM	COL DE ZEGGOTA	39744	384	2341	2220	1,01	0,84	2484
4	26002	147,60	FES	PROVINCIALE 5001	RP 5009	23617	109	6290	-	1,21	1,00	5200
4	26007	110,00	MEKNES	COL DE ZEGGOTA	PROVINCIALE 7049	23121	168	3495	-	1,06	1,00	3303
5	47004	53,00	LAAYOUNE	LAAYOUNE	NATIONALE 14	12225	600	441	526	1,00	0,98	489
5	47005	79,00	LAAYOUNE	NATIONALE 14	BOUCRAA	3496	456	162	210	1,00	1,01	184



TABLEAU RECAPITULATIF DES COMPTAGES DES POSTES AYANT FONCTIONNES EN 2017 2°/ POSTES PERIODIQUES

N° DE LA ROUTE	N° DU POSTE	LIEU D'IMPLANTATION		SECTION		TOTAUX ANNUELS		T.M.J.		FACTEURS SAISONNIERS		T.M.J.A
		P.K	D.P.E	ORIGINE	EXTREMITE	COMPT.	NBH	TMJ1	TMJ2	f1	f2	
5	47006	110,00	LAAYOUNE	BOUCRAA	GUELTA ZEMOUR	1056	264	90	-	0,93	1,00	96
6	14101	483,95	TAOURIRT	AIOUNE	LIMITE PROVINCE	51760	384	2802	3430	1,00	0,93	3235
6	26001	191,20	FES	NATIONALE 4	FES	267520	456	15774	15723	1,11	1,13	14080
6	27001	311,00	TAZA	OUED AMLIL	TAZA	139505	403	8338	9639	1,00	1,16	8308
6	27002	345,00	TAZA	TAZA	GUERCIF	34416	216	3840	-	1,00	1,00	3824
6	28005	126,00	MEKNES	REGIONALE 705	RN 13	181442	527	7905	7200	0,94	0,88	8263
6	33004	459,59	TAOURIRT	REGIONALE 603	AIOUNE	32625	360	2106	2244	1,00	1,00	2175
6	90001	174,00	MEKNES	LAMHAYA	PROVINCIALE 7073	152485	359	10177	9202	0,95	0,95	10194
7	13700	117,00	MARRAKECH	REGIONALE 204	LIMITE EL KALAA	55710	240	5553	-	1,00	1,00	5571
7	19003	18,00	EL JADIDA	SIDI SMAIL	SIDI BENNOUR	123924	428	6799	-	0,98	1,00	6949
7	19004	52,00	EL JADIDA	SIDI BENNOUR	BOUCHANE	51434	469	2552	2293	1,03	0,82	2632
7	37000	71,00	EL KELAA	BOUCHANE	REGIONALE 206	63264	455	2726	3739	0,96	0,97	3337
7	74002	101,97	MARRAKECH	REGIONALE 206	REGIONALE 204	29127	263	1828	-	0,69	1,00	2658
8	12900	13,20	AGADIR	AGADIR INEZGANE	ECHANGEUR	83636	166	12092	-	1,00	1,00	12092
8	23012	384,00	BENI-MELLAL	RR 307	RR 309	98664	571	3999	3996	0,93	1,01	4147
8	23017	417,00	BENI-MELLAL	RR 309	RR 304 AFOURAR	89815	526	3810	4520	0,93	1,10	4098
8	23037	423,00	BENI-MELLAL	RP 3224	RR 304 AFOURAR	127674	430	6797	7978	0,97	1,10	7126
8	24002	909,00	AL HOCEIMA	LIMITE TAOUNATE	TARGUIST (RN2)	9669	289	670	-	0,83	1,00	803
8	24006	813,15	TAOUNATE	CENTRE TAOUNATE	ZRIZER	105311	475	4877	-	0,92	1,00	5321
8	29004	666,10	IFRANE	AZROU	IFRANE	95921	538	4236	4922	1,41	0,89	4279
8	29008	554,00	KHENIFRA	REGIONALE 317	KHENIFRA	104476	598	5409	3462	1,25	0,85	4193
8	38007	237,00	MARRAKECH	PROVINCIALE 2004	MARRAKECH	357159	548	15576	15709	1,00	1,00	15642
8	39003	297,60	EL KELAA	TAMELELT	EL KALAA	149604	430	8990	8892	1,00	1,15	8350
8	41001	101,49	CHICHAOUA	PROVINCIALE 1705	IMIN-TANOUTE	4887	58	2022	-	1,00	1,00	2022
8	63003	737,00	FES	FES	RP 5002	51674	187	7022	-	1,06	1,00	6632
9	20001	83,00	SETTAT	SETTAT	RR 314	140531	604	5584	-	1,00	1,00	5584
9	37001	164,00	EL KELAA	MECH. BEN ABBOU	BEN GRIR	13708	197	1629	1745	1,00	1,02	1670
9	37002	214,00	EL KELAA	SIDI BOU OTHMANE	CARREFOUR AUTOROUTE	51495	189	6919	-	1,06	1,00	6539
9	40003	353,50	OUARZAZATE	HAD ZRAKTEN	IMINI (RP 1512)	47200	384	2821	2066	0,77	0,93	2950
9	44008	609,37	ZAGOURA	ZAGORA	M'HAMID	22463	381	1721	1076	1,00	0,97	1415
10	42016	70,80	TAROUDANT	PROVINCIALE 1717	TAROUDANT	56368	384	3519	3504	0,99	1,00	3523

TABLEAU RECAPITULATIF DES COMPTAGES DES POSTES AYANT FONCTIONNES EN 2017 2°/ POSTES PERIODIQUES

N° DE LA ROUTE	N° DU POSTE	LIEU D'IMPLANTATION		SECTION		TOTAUX ANNUELS		T.M.J.		FACTEURS SAISONNIERS		T.M.J.A
		P.K	D.P.E	ORIGINE	EXTREMITÉ	COMPT.	NBH	TMJ1	TMJ2	f1	f2	
10	42017	87,20	TAROUDANT	TAROUDANT	REGIONALE 302	71041	456	3143	4641	1,00	1,07	3739
10	42018	131,20	TAROUDANT	REGIONALE 302	RP 1706 (AOULOOUZ)	29064	504	1376	1355	0,97	1,00	1384
10	43002	477,60	TINGHIR	BOUMALNE DADES	TINGHIR	37043	502	1660	1862	0,99	1,00	1771
10	81001	579,00	ERRACHIDIA	TINEJDAD	GOULMIMA	22827	221	2038	2837	0,96	1,00	2479
10	81002	553,50	ERRACHIDIA	TINGHIR	TINEJDAD	24210	360	1764	1599	1,09	0,99	1614
10	82002	661,90	ERRACHIDIA	ERRACHIDIA	BOUDENIB	10668	336	664	778	0,82	1,09	762
10	36004	904	BOUARFA	BOUANANE	BOUARFA	7092	288	591	-	1	1	591
11	10702	69,54	SETTAT	RIAH	BENAHMED	73935	402	3056	4851	0,77	1,00	4414
11	23018	170,00	BEN-MELLAL	REGIONALE 308	PROVINCIALE 3209	50439	189	6350	-	0,99	1,00	6405
12	11200	794,60	TINGHIR	ALNIF	MSISSI	17598	1008	394	429	0,92	1,04	419
12	42022	378,00	TATA	ADIS	TATA	16432	384	1139	918	1,03	0,96	1027
12	44009	635,80	ZAGOURA	REGIONALE 111	ZAGORA	8560	192	1070	-	1,00	1,00	1070
12	44010	649,00	ZAGOURA	ZAGORA	TAGHBALT	12535	359	559	1176	1,01	1,05	838
12	46003	82,00	ASSA ZAG	FASK	ASSA	4488	192	561	-	1,00	1,00	561
12	46005	61,50	GUELMIME	GUELMIME	FASK	12424	244	1241	-	1,02	1,00	1222
12	46011	385,00	TATA	TATA	LAMHAMID	5565	360	440	302	1,00	1,00	371
12	46015	163,00	ASSA ZAG	ASSA	FOUM EL HISSN	1512	194	187	-	1,00	1,00	187
12	46016	48,20	GUELMIME	LIM TIZNIT-GUELMIME	GUELMIME	40198	454	1941	2170	1,00	0,94	2125
13	1001	0,50	TETOUAN	SEBTA	FNIDAK	105948	220	11201	-	0,97	1,00	11558
13	5011	77,00	OUAZZANE	PROVINCIALE 4103 (LAGHDIR)	RP 4101 BRIKCHA	25515	210	2916	-	1,00	1,00	2916
13	5012	96,00	OUAZZANE	PROVINCIALE 4101 BRIKCHA	OUEZZANE	30552	191	3839	-	1,00	1,00	3839
13	6005	181,75	SIDI KACEM	JORF EL MELHA	NATIONALE 4	33034	383	1640	1856	1,00	0,74	2070
13	10001	210,00	MEKNES	PROVINCIALE 7008	RR 413	32286	215	3419	-	0,95	1,00	3604
13	11000	626,70	ERRACHIDIA	RISSANI	TAOUZ	15225	360	967	860	0,92	0,88	1015
13	29002	302,90	IFRANE	AZROU	JBEL HABRI (RP 7231)	200311	1146	5962	2616	1,07	0,93	4195
13	29003	331,00	IFRANE	JBEL HABRI (RP 7231)	ZAIDA	17350	198	-	1904	0,92	0,91	2103
13	81003	541,40	ERRACHIDIA	LIMITE PROVINCE	ERRACHIDIA	47573	452	2144	2698	0,96	0,96	2526
13	82003	593,60	ERRACHIDIA	EDDOUIRA	ARFOUD	22281	334	1776	1383	1,06	0,91	1601
14	12201	135	SMARA	NATIONALE 5	SMARA	6013	390	370	370	1	1	370
15	30001	314,50	BOULEMANE	MISSOUR	NATIONALE 13	5872	192	734	-	1,00	1,00	734
15	32006	2,00	NADOR	RN 2	SAKA	42138	398	2459	2459	0,96	0,97	2541



TABLEAU RECAPITULATIF DES COMPTAGES DES POSTES AYANT FONCTIONNES EN 2017 2°/ POSTES PERIODIQUES

N° DE LA ROUTE	N° DU POSTE	LIEU D'IMPLANTATION		SECTION		TOTAUX ANNUELS		T.M.J.		FACTEURS SAISONNIERS		T.M.J.A
		P.K	D.P.E	ORIGINE	EXTREMITE	COMPT.	NBH	TMJ1	TMJ2	f1	f2	
16	1007	46,80	TANGER	KSER SGHIR	PROVINCIALE 4703	69216	336	4665	-	0,94	1,00	4944
16	5007	179,80	CHEFCHAOUEN	PROVINCIALE 4111	PROVINCIALE 4113	5402	166	781	-	1,00	1,00	781
16	13602	393,40	NADOR	PROVINCIALE 6202	NATIONALE 19	29934	144	3877	-	0,78	1,00	4989
16	14400	257,80	AL HOCEIMA	JEBHA	NATIONALE 2	19324	503	728	1080	1,00	0,97	922
16	14600	101,00	TETOUAN	AZLA	LIMITE CHEFCHAOUEN	27487	188	3468	-	0,99	1,00	3509
16	15200	197,50	CHEFCHAOUEN	PROVINCIALE 4113	JEBHA	16002	313	1227	-	1,00	1,00	1227
16	32009	291,50	AL HOCEIMA	NATIONALE 2	BENI BOUFRAH	16443	168	2181	-	0,93	1,00	2349
19	32008	26	NADOR	NATIONALE 2 SELOUNE	HASSI BERKANE	31952	384	1997	-	1	1	1997
19	33006	118,00	TAOURIRT	TAOURIRT RN 6	EL ATEF	27959	327	1699	2406	1,00	1,00	2052
PE	14100	1,00	TAOURIRT	ECHANG AUTOROUTE	NATIONALE 6	6601	322	449	696	0,96	1,34	492
101	12200	176	SMARA	ABETTIH	NATIONALE 14	1547	165	225	-	1	1	225
102	46002	2,00	GUELMIME	BOUZAKARNE	TAGHJIJE	34859	264	1732	-	0,55	1,00	3169
103	46004	157,00	ASSA ZAG	ASSA	ZAG	6063	582	338	216	1,19	1,00	250
104	45003	69,00	TIZNIT	IFNI	TIZNIT	59279	408	2800	4175	1,00	1,00	3487
104	45004	75,00	TIZNIT	TIZNIT	TIZEGHRAHE	42689	409	2811	2199	1,00	1,00	2505
105	12802	89,00	CHTOUKA	AIT BAHA	LIMITE CHTOUKA	16480	824	471	489	1,00	1,00	480
105	42009	8,56	CHTOUKA	AIT MELLOUL	BIOUGRA	73340	193	9193	-	1,01	1,00	9120
105	42010	34,85	CHTOUKA	BIOUGRA	AIT BAHA	54676	527	2364	2670	0,96	1,06	2490
108	44004	25,00	OUARZAZATE	TAZNAKHTHE	BOUAZZER	6128	384	321	344	0,81	0,93	383
108	44007	97,17	ZAGOURA	TANSIKHTE	TAZARINE	8285	357	549	641	0,95	1,19	557
109	42021	12,00	TAROUDANT	AIT YGZA (RN 10)	IGHREM	14586	408	854	886	0,97	1,06	858
111	44006	2,00	OUARZAZATE	TAZNAKHTHE	TALATE	8492	579	304	342	0,83	1,01	352
113	11201	2,00	TINGHIR	NATIONALE 10	ALNIF	14299	310	1288	-	1,16	1,00	1107
201	19014	131,90	EL JADIDA	YOUSOUFIA	SIDI BENNOUR	54962	407	2792	-	0,86	1,00	3241
201	80005	21,10	SAFI	LIMITE CHICHAOUA	CHEMAIA	44486	624	1562	2065	1,00	1,11	1711
202	19008	94,00	EL JADIDA	KHMIS ZMAMRA	SIDI BENNOUR	52407	374	2964	3138	0,86	0,96	3363
202	19009	100,00	EL JADIDA	SIDI BENNOUR	BOULAOUANE	55466	404	2823	-	0,86	1,00	3295
202	19010	66,00	EL JADIDA	T'NINE GHARBIA	KHMIS ZMAMRA	64856	402	3507	3638	0,96	0,89	3872
202	79001	3,33	SAFI	SAFI	T'NINE GHARBIA	75745	692	2654	3116	1,00	1,20	2627
203	41002	6,66	MARRAKECH	MARRAKECH	ASNI	49692	191	6244	-	1,00	1,00	6244
203	41003	94,01	AL HAOUZ	ASNI	NATIONALE 10	6854	335	491	-	1,00	1,00	491

TABLEAU RECAPITULATIF DES COMPTAGES DES POSTES AYANT FONCTIONNES EN 2017 2°/ POSTES PERIODIQUES

N° DE LA ROUTE	N° DU POSTE	LIEU D'IMPLANTATION		SECTION		TOTAUX ANNUELS		T.M.J.		FACTEURS SAISONNIERS		T.M.J.A
		P.K	D.P.E	ORIGINE	EXTREMITE	COMPT.	NBH	TMJ1	TMJ2	f1	f2	
203	62000	36,90	AL HAOUZ	TAHANNAOUT	ASNI	37605	419	2118	2118	0,95	1,02	2154
204	80001	51,13	SAFI	TLETA (RN 1)	CHEMAIA	87808	665	3065	3120	0,96	0,99	3169
204	80002	94,40	SAFI	CHEMAIA	RP 2011	93214	742	3226	2650	1,06	0,89	3015
204	80007	106,00	MARRAKECH	RP 2011	NATIONALE 7	46047	671	2058	1243	1,07	0,91	1647
205	37006	7,50	EL KELAA	NATIONALE 8	OUED OUM ERBIA	54486	431	3125	2773	0,98	0,96	3034
205	70001	41,80	SETTAT	OUED OUM ERBIA	LABROUJ	41072	384	2151	2984	1,00	1,00	2567
206	37004	53,00	EL KELAA	NATIONALE 7	BENGRIR	22809	191	2775	-	0,97	1,00	2866
206	37005	104,00	EL KELAA	EL KALAA	BENGRIR	67668	611	2831	2833	0,95	1,21	2658
206	80003	0,05	SAFI	YOUSOUFIA	NATIONALE 7	79655	953	1964	1944	0,94	1,01	2006
207	38005	49,40	ESSAOUIRA	TLET HANCHANE	SIDI ELMOKTAR	28211	298	2165	2434	1,00	1,02	2272
208	39004	22,00	EL KELAA	RN 8(TAMELET)	DEMNATE	22277	185	2912	-	1,01	1,00	2890
208	39010	2,00	EL KELAA	TAMELLAT	AL ATTAOUIA	70544	567	2988	2944	0,99	1,00	2986
210	39000	28,00	EL KELAA	SIDI RAHAL RP 2010	DEMNATE	71834	612	1672	2932	0,91	0,77	2817
210	39009	36,00	EL KELAA	SIDI RAHAL	LIMITE PROVINCE	45235	415	2434	3381	1,04	1,17	2616
212	74004	14,70	MARRAKECH	MARRAKECH	TAMASLOUHT	40269	283	3652	3244	1,05	0,96	3415
214	15500	131,80	ESSAOUIRA	IMINTLIT	SMIMOU	5399	190	682	-	1,00	1,00	682
301	19007	37,00	EL JADIDA	EL JORF	OUALIDIA	22845	187	2283	-	0,78	1,00	2932
301	76002	13,00	EL JADIDA	EL JADIDA	EL JORF	208467	511	8728	9926	0,86	1,06	9791
301	79004	161,70	SAFI	SAFI	KHMIS OULAD EL HADJ	95536	672	3807	3606	1,00	1,19	3412
303	18003	1,50	EL JADIDA	BIR JDID	SIDI SAID MAACHOU	75322	369	4532	4286	0,87	0,93	4899
303	19013	67,00	EL JADIDA	HAD OULED FREJ	ARBAA MEKRES	32999	401	1682	-	0,85	1,00	1975
303	19015	106,00	EL JADIDA	ARBAA MEKRES	NATIONALE 1	49362	417	2611	2293	0,90	0,82	2841
304	23007	1,96	AZILAL	REGIONALE 208	DEMNATE	26580	240	2632	-	0,99	1,00	2658
304	23013	131,20	BENI-MELLAL	AFOURAR	NATIONALE 8	67270	505	2802	4007	0,86	1,28	3197
305	14011	48,00	BENSLIMANE	SIDI HAJJAJ	FEDDALATE	8935	167	1275	-	0,99	1,00	1284
306	23024	92,00	BENI-MELLAL	OUAOUZAGHT	BOUNOUAL RR 317	173797	1225	3258	3275	0,97	0,95	3405
308	22004	116,00	BENI-MELLAL	PROVINCIALE 3207	FKIH BEN SALAH	66036	383	3925	4659	0,94	1,13	4138
308	23020	95,00	BENI-MELLAL	LIMITE PROVINCE	PROVINCIALE 3207	13272	192	1311	-	0,79	1,00	1659
308	23021	133,00	BENI-MELLAL	FKIH BEN SALAH	PROVINCIALE 3210	32521	408	2112	1802	1,08	0,97	1913
308	23025	150,00	BENI-MELLAL	PROVINCIALE 3210	KASBA TADLA R 312	30476	456	1123	2222	0,78	1,25	1604
309	21002	42,91	BENI-MELLAL	RR 310	FKIH BEN SALAH	40295	430	2739	2132	1,25	0,92	2249



TABLEAU RECAPITULATIF DES COMPTAGES DES POSTES AYANT FONCTIONNES EN 2017 2°/ POSTES PERIODIQUES

N° DE LA ROUTE	N° DU POSTE	LIEU D'IMPLANTATION		SECTION		TOTAUX ANNUELS		T.M.J.		FACTEURS SAISONNIERS		T.M.J.A
		P.K	D.P.E	ORIGINE	EXTREMITE	COMPT.	NBH	TMJ1	TMJ2	f1	f2	
309	21012	5,50	KHOURIBGA	OUED ZEM	RR 310	51883	478	2542	2486	0,96	0,97	2605
309	22001	62,62	BENI-MELLAL	FKIH BEN SALAH	OULAD NEMA	123837	388	8222	9016	1,12	1,13	7660
309	23026	80,00	BENI-MELLAL	OULAD NEMA	NATIONALE 8	67301	668	2871	2852	1,19	1,18	2418
310	99002	20,00	KHOURIBGA	REGIONALE 309	BEJAAD	18515	529	806	803	0,96	0,96	840
311	21015	2,60	KHOURIBGA	OUED ZEM	PROVINCIALE 3519	60308	430	3888	2463	0,93	0,96	3366
312	21004	42,22	KHOURIBGA	OUED ZEM	BOUJAAD	90820	527	5107	3239	1,03	0,98	4136
312	99001	37,00	KHOURIBGA	OUED ZEM	ECHAG, AUTOROUTE	43024	383	2770	2832	1,14	0,96	2696
316	19005	14,10	EL JADIDA	NATIONALE 1	BOULAOUANE	37921	380	2151	2478	0,93	1,00	2395
316	20000	122,70	SETTAT	RN 9 SETTAT	RASS EL AIN	83792	1004	1763	2080	0,91	1,00	2003
316	21009	155,00	SETTAT	RASS EL AIN	BEN AHMED	37744	401	2041	2143	0,92	0,93	2259
316	76001	2,00	EL JADIDA	EL JORF	NATIONALE 1	144576	502	7375	6291	1,05	0,93	6912
317	29010	2,00	BENI-MELLAL	NATIONALE 8	LAKSSIBA	33450	481	1392	1643	0,82	1,00	1669
318	18002	28,00	EL JADIDA	EL JADIDA	BIR BABBOUCH	20505	482	933	1092	0,94	1,04	1021
318	67000	80,00	SETTAT	BIR BABBOUCH	BERCHID RN 9	91333	418	2911	3002	0,96	0,40	5244
318	67002	82,30	SETTAT	PROVINCIALE 3610	NATIONALE 1	183311	408	5318	6394	0,94	0,40	10783
320	18004	71,00	EL JADIDA	T'NINE CHTOUKA	AZEMMOUR	68321	380	4458	4493	1,04	1,03	4315
322	13001	62,94	RABAT	ECHANGEUR SKHIRAT	OUED YQUEM	182924	454	9331	8673	0,89	0,97	9670
401	12000	25,00	RABAT	AIN AOUDA RP 4025	PROVINCIALE 4301	147332	811	3878	4842	1,00	1,00	4360
401	12002	65,00	KHEMISSET	PROVINCIALE 4301	ROMMANI	33319	450	2115	1440	1,00	1,00	1777
401	12003	80,00	KHEMISSET	ROMMANI	ZHILIGA	15561	193	1935	-	1,00	1,00	1935
401	12005	15,71	RABAT	RABAT	AIN AOUDA RP 4025	61821	188	7892	-	1,00	1,00	7892
401	21005	139,30	KHOURIBGA	ZHILIGA	OUED ZEM	30067	381	1737	2441	0,94	1,26	1894
401	99003	164,00	KHOURIBGA	PROVINCIALE 3502	OUED ZEM	48990	431	3521	2410	1,19	0,97	2728
402	11005	15,00	KHEMISSET	NATIONALE 6	REGIONALE 701	14131	454	754	820	0,98	1,13	747
402	11006	2,00	KHEMISSET	NATIONALE 6	ARBAA OUED BAHT	24690	459	1339	1387	0,99	1,13	1291
402	89003	39,00	MEKNES	REGIONALE 701	AGOURAI	8048	192	1006	-	1,00	1,00	1006
402	89004	70,00	MEKNES	AGOURAI	EL HAJEB RN 13	27600	384	1824	1626	1,00	1,00	1725
403	11400	46,00	BENSLIMANE	SIDI BETTACH	AL KHATOUAT (LIMITE)	7856	215	870	-	0,99	1,00	877
403	12009	3,00	RABAT	TEMARA	SIDI YAHIA	513306	457	26338	27576	1,00	1,00	26957
403	12018	20,50	RABAT	SIDI YAHIA	SIDI BETTACH	47537	789	1530	1362	1,00	1,00	1446
403	21014	127,50	KHOURIBGA	PROVINCIALE 3507	KHOURIBGA	17411	383	1142	1211	0,99	1,18	1091

TABLEAU RECAPITULATIF DES COMPTAGES DES POSTES AYANT FONCTIONNES EN 2017 2°/ POSTES PERIODIQUES

N° DE LA ROUTE	N° DU POSTE	LIEU D'IMPLANTATION		SECTION		TOTAUX ANNUELS		T.M.J.		FACTEURS SAISONNIERS		T.M.J.A
		P.K	D.P.E	ORIGINE	EXTREMITÉ	COMPT.	NBH	TMJ1	TMJ2	f1	f2	
403	21016	133,00	KHOURIBGA	ECHANG. AUTOROUTE	KHOURIBGA	56070	360	2934	4004	1,00	0,88	3738
404	14001	76,00	KHEMISSET	ROMMANI	SIDI BETTACH	24039	242	2384	-	1,00	1,00	2384
404	14002	59,00	KHEMISSET	MAAZIZ	ROMMANI	9857	267	891	-	1,01	1,00	886
404	14003	10,00	KHEMISSET	KHEMISSET	MAAZIZ	49521	495	2218	2694	0,96	1,08	2401
405	8004	6,80	KENITRA	KENITRA	ALLAL EL BAHRAOUI	35341	167	4837	-	0,95	1,00	5079
405	9400	28,20	KHEMISSET	PROVINCIALE 4268	SIDI ALLAL BAHRAOUI	98875	359	5681	8097	1,11	1,00	6610
406	7005	5,30	KENITRA	SOUK LARBAA	LALLA MIMOUNA	20235	119	-	4081	1,00	1,00	4081
406	7007	34,00	KENITRA	LALLA MIMOUNA	MOULAY BOUSSELHAM	69965	215	7810	-	1,00	1,00	7810
407	52001	26,00	RABAT	SIDI AZZOZ	MY DRISS AGHBAL	5976	204	-	725	1,11	1,03	703
408	6004	62,00	OUAZZANE	OUEZZANE	M'JARA (RP 4232)	5486	190	551	-	0,79	1,00	693
408	7009	20,00	OUAZZANE	NATIONALE 1	OUEZZANE	14656	192	1832	-	1,00	1,00	1832
408	9013	93,00	OUAZZANE	NATIONALE 13	REGIONALE 408	12573	216	1215	-	0,87	1,00	1397
408	24007	144,40	TAOUNATE	REGIONALE 419	NATIONALE 8	65895	677	2348	2215	1,05	0,91	2336
409	9001	7,10	SIDI SLIMANE	SIDI SLIMANE	REGIONALE 413	52267	388	3025	3025	0,94	0,93	3233
410	4006	65,00	CHEFCHAOUEN	TANAGOUB	PROVINCIALE 4403	5098	266	422	-	0,92	1,00	460
411	6801	112,00	KHEMISSET	SIDI YAHYA	TIFLET	15624	186	2009	-	1,00	1,00	2016
411	9002	47,20	SIDI SLIMANE	DAR GEDDARI	SIDI YAHYA	51832	371	3373	3014	0,97	0,94	3353
411	9007	7,70	SIDI KACEM	BEL KSIRI	DAR GEDDARI	12511	382	742	831	1,00	1,00	786
412	5002	3,00	CHEFCHAOUEN	ACCES NORD DE CHEFCHAOUEN		193333	928	7415	2586	1,00	1,00	5000
412	5003	10,40	CHEFCHAOUEN	CHEFCHAOUEN	DERDARA	76181	594	3393	2764	1,00	1,00	3078
413	9006	10,80	SIDI KACEM	SOUK LARBAA	BEL KSIRI	26352	192	2959	-	0,90	1,00	3294
413	10005	56,30	SIDI KACEM	REGIONALE 409	SIDI KACEM	120381	434	5455	8039	0,80	1,24	6657
417	1002	43,50	TETOUAN	PROVINCIALE 4400	FANDAK RR 417	21196	168	2518	-	0,83	1,31	3028
502	25007	10,00	BOULEMANE	AIT MHAND RR 503	EL MISS MARMOUCHA	4893	190	618	-	1,00	1,00	618
502	25009	118,00	BOULEMANE	EL MISS MARMOUCHA	OUTAT EL HAJ	1568	192	196	-	1,00	1,00	196
503	25002	119,70	BOULEMANE	BOULEMANE	PROVINCIALE 5108	13986	336	1035	-	1,04	1,00	999
503	25003	153,80	BOULEMANE	PROVINCIALE 5108	NATIONALE 13	1759	191	232	-	1,05	1,00	221
508	27007	110,00	TAZA	EL GOUZATE	JBAGHNA	1463	195	170	-	0,94	1,00	180
510	24008	6,10	TAOUNATE	NATIONALE 8	BENI OULID	54015	601	2081	-	0,96	1,00	2157
510	27008	107,00	TAZA	BOUGHARD	AKNOUL	5861	163	714	-	0,83	1,00	863
511	27011	0,30	GUERSSIF	GUERCIF	AIN ZORA	5192	192	649	-	1,00	1,00	649



TABLEAU RECAPITULATIF DES COMPTAGES DES POSTES AYANT FONCTIONNES EN 2017 2°/ POSTES PERIODIQUES

N° DE LA ROUTE	N° DU POSTE	LIEU D'IMPLANTATION		SECTION		TOTAUX ANNUELS		T.M.J.		FACTEURS SAISONNIERS		T.M.J.A
		P.K	D.P.E	ORIGINE	EXTREMITE	COMPT.	NBH	TMJ1	TMJ2	f1	f2	
601	11304	206,76	ERRACHIDIA	MISOUR	BOUDNIB	967	167	131	-	0,94	1,00	139
601	30013	12,00	BOULEMANE	MISOUR	TALSINT	4849	238	489	-	1,00	1,00	489
603	32007	15,50	NADOR	HASSI BERKANE	PROVINCIALE 6008	8568	168	966	-	0,79	1,00	1224
603	33007	34,00	TAOURIRT	PROVINCIALE 6008	TAOURIRT RN 6	9452	349	532	768	1,00	1,00	650
606	30008	172,40	BOULEMANE	LIMITE PROVINCE	NATIONALE 15	896	192	112	-	1,00	1,00	112
607	34010	0,10	BERKANE	NATIONALE 2	PROVINCIALE 6012	30643	262	2796	-	1,00	1,00	2807
610	31006	95,90	NADOR	BEN ET TAEB RR 511	ZGHANGHAN	15088	192	1886	-	1,00	1,00	1886
610	75000	1,00	AL HOCEIMA	IMZOUREN RN 2	TAMSAMAN	18344	169	2605	-	1,00	1,00	2605
701	28006	31,00	KHEMISSET	REGIONALE 402	OULJAT SOLTANE	6633	297	476	-	0,89	1,00	536
701	28007	4,00	MEKNES	MEKNES RR 718	REGIONALE 402	25824	192	2689	-	0,83	1,00	3228
703	15800	49,80	TINGHIR	REGIONALE 706	AIT HANI	68079	2793	393	778	1,00	1,00	585
703	43004	97,10	TINGHIR	AIT HANI	TINGHIR	52925	671	1528	2258	1,00	1,00	1893
704	43003	125,76	TINGHIR	BOUMALNE	M SEMRIR	27832	672	994	-	1,00	1,00	994
705	28000	22,00	MEKNES	PROVINCIALE 7022	NATIONALE 4	17655	264	1422	-	0,89	1,00	1605
707	29006	38,00	IFRANE	LIMITE PROVINCE	REGIONALE 503	103361	1316	1883	1878	0,96	1,04	1885
707	89005	2,50	MEKNES	EL HAJEB RN 13	LIMITE PROVINCE	32293	194	4862	3128	1,00	1,00	3995
710	21011	78,40	KHOURIBGA	SIDI LAMINE (P3512)	BOUJAAD	24638	361	1699	1573	1,02	0,98	1638
712	89006	1,50	MEKNES	NATIONALE 13	REGIONALE 402	25208	192	3151	-	1,00	1,00	3151
716	89000	30,00	MEKNES	BOUDERBALA	LIMITE PROVINCE	25387	191	3190	-	1,00	1,00	3190
716	89008	3,00	MEKNES	EL HAJEB RN 13	BOUDERBALA	38072	192	4759	-	1,00	1,00	4759
718	28001	1,00	MEKNES	ACCES OUEST DE MEKNES		28112	167	3575	-	0,88	1,00	4040
1001	42011	11,00	AGADIR	AOURIR	MOUZZER	4998	168	714	-	1,00	1,00	714
1002	73001	2,00	AGADIR	TAMRI	TABA	5754	405	267	300	0,83	0,83	341
1004	73002	72,00	AGADIR	IMOUZZAR IDA OUTANANE	RN8	9548	682	241	326	0,84	0,84	336
1006	73003	24,00	AGADIR	HAY MOHAMADI	AMSKROUD	5370	431	248	292	0,80	1,01	299
1007	12801	44,00	CHTOUKA	NATIONALE 10	LIMITE CHTOUKA	22260	530	1004	1013	1,00	1,00	1008
1007	45001	32,00	TIZNIT	LIMITE PROVINCE	NATIONALE 1	10076	425	577	561	1,00	1,00	569
1009	12800	16,00	CHTOUKA	NATIONALE 10	REGIONALE 105	113040	628	4952	3689	1,00	1,00	4320
1010	12903	2,00	AGADIR	RN 8	RP 1705	61705	447	3416	3211	1,00	1,00	3313
1011	42013	43,00	CHTOUKA	AIT BAHA	TANALT	6103	199	743	-	1,01	1,00	736
1014	42012	5,00	CHTOUKA	BIUGRA	TIFNIT	102767	411	6645	5633	1,00	1,05	6001

TABLEAU RECAPITULATIF DES COMPTAGES DES POSTES AYANT FONCTIONNES EN 2017 2°/ POSTES PERIODIQUES

N° DE LA ROUTE	N° DU POSTE	LIEU D'IMPLANTATION		SECTION		TOTAUX ANNUELS		T.M.J.		FACTEURS SAISONNIERS		T.M.J.A
		P.K	D.P.E	ORIGINE	EXTREMITE	COMPT.	NBH	TMJ1	TMJ2	f1	f2	
1100	10600	37,40	DAKHLA	NATIONALE 1	BIRANZARANE	3248	192	375	-	0,92	1,00	406
1100	47013	34,50	DAKHLA	DAKHLA	NATIONALE 1	43659	588	2217	1897	1,33	1,00	1782
1502	43006	5,50	OUARZAZATE	NATIONALE 10	TOUNDOUT	3547	190	448	-	1,00	1,00	448
1506	40006	5,00	OUARZAZATE	NATIONALE 9	ANIMITER	4830	504	323	108	0,98	0,82	230
1506	44005	71,80	OUARZAZATE	ANIMITER	TABORAHE	19871	377	976	1239	0,88	0,87	1265
1510	11800	11,00	OUARZAZATE	AGOUIM	DOUAR ESSOUR	5093	382	327	357	1,00	1,13	320
1511	43005	4,00	OUARZAZATE	NATIONALE 10	GHASSAT	3661	185	475	-	1,00	1,00	475
1708	12901	44,00	AGADIR	LIMITE PROVINCE	NATIONALE 8	68166	504	3025	3468	1,00	1,00	3246
1708	42202	8,00	TAROUDANT	NATIONALE 8	NATIONALE 10	54303	453	2954	2490	0,94	0,95	2877
1714	42023	5,90	TAROUDANT	TAROUDANT	PROVINCIALE 1703	119472	456	6689	6287	1,07	1,00	6288
1714	42024	43,00	TAROUDANT	PROVINCIALE 1703	LIMITE PROVINCE	155815	479	9601	9313	1,46	1,03	7807
1900	12803	120,50	CHTOUKA	IDA OUGNIDIF	BIOUGRA	10605	840	304	302	1,00	1,00	303
1903	45006	0,50	TIZNIT	REGIONALE 104	NATIONALE 12	26240	410	1435	1637	1,00	1,00	1536
1909	45002	3,00	TIZNIT	TIZNIT	AGLOU PLAGE	41510	513	1926	1958	1,00	1,00	1942
2006	13800	9,00	MARRAKECH	MARRAKECH	GHAR TOUR	110789	526	4588	4396	0,85	0,93	5055
2007	13801	4,00	MARRAKECH	NATIONALE 8	GUEMMASSA	59064	476	2696	2647	0,92	0,88	2978
2009	41004	1,00	MARRAKECH	REGIONALE 212	ACCES MINES HAJJAR	174057	575	6562	7969	1,00	1,00	7265
2009	41005	38,00	AL HAOUZ	MAJJAT	PROVINCIALE 2038	26225	479	1334	1295	1,00	1,00	1314
2010	62001	67,90	AL HAOUZ	TAHANNAOUT RR203	PROVINCIALE 2009	21712	552	909	954	0,96	1,01	944
2011	13802	6,00	MARRAKECH	NATIONALE 8	SIDI ZOUINE	33694	408	1936	1711	0,98	0,86	1982
2012	40007	6,50	MARRAKECH	MARRAKECH	PROVINCIALE 2010	21522	138	3469	-	0,93	1,00	3743
2015	62004	3,20	AL HAOUZ	ASNI	IMLIL	2871	53	1261	-	0,97	1,00	1300
2017	39008	10,00	MARRAKECH	MARRAKECH	LIMITE AL HAOUZ	177254	380	9963	10993	1,00	0,88	11195
2017	41006	29,00	AL HAOUZ	LIMITE AL HAOUZ	TNINE OURIKA	744782	2426	7109	7627	1,00	1,00	7368
2017	41007	34,50	AL HAOUZ	TNINE OURIKA	SITI FATMA	113919	552	7357	2550	1,00	1,00	4953
2022	62003	50,00	AL HAOUZ	PROVINCIALE 2038	AMAZMIZ	7788	288	620	-	0,95	1,00	649
2030	62002	0,50	AL HAOUZ	PROVINCIALE 2017	IMLIL	32664	576	1263	1505	1,00	1,03	1361
2034	41016	1,00	CHICHAOUA	NATIONALE 8	ICHEMRAREN	3231	216	359	-	1,00	1,00	359
2117	40008	38,00	AL HAOUZ	SIDI RAHAL	TOUAMA (RN 9)	11319	792	455	284	1,00	1,23	343
2137	70005	23,00	EL KELAA	RN 8	RR 204	21296	190	-	2690	1,00	1,00	2690
2300	79008	9,60	SAFI	SAFI	HAD HRARA	50778	432	2710	-	0,96	1,00	2821



TABLEAU RECAPITULATIF DES COMPTAGES DES POSTES AYANT FONCTIONNES EN 2017 2°/ POSTES PERIODIQUES

N° DE LA ROUTE	N° DU POSTE	LIEU D'IMPLANTATION		SECTION		TOTAUX ANNUELS		T.M.J.		FACTEURS SAISONNIERS		T.M.J.A
		P.K	D.P.E	ORIGINE	EXTREMITE	COMPT.	NBH	TMJ1	TMJ2	f1	f2	
2302	78007	20,00	SAFI	TLAT BOUARISS	NATIONALE 1	21582	859	670	627	1,16	1,00	603
2305	79005	40,60	SAFI	REGIONALE 202	TLET BOUGUEDRA	11070	720	408	304	0,99	0,93	369
2306	78006	40,00	SAFI	JEMAA SHAIM	PROVINCIALE 2331	137769	1675	1831	2144	0,96	1,05	1974
2307	79006	21,00	SAFI	SAFI	SEBT GAZOULA	60904	654	2175	2083	0,96	0,95	2235
2313	79007	24,10	SAFI	PROVINCIALE 2315	HAD HRARA	72552	1393	1263	1278	1,11	0,94	1250
2322	80006	5,00	SAFI	TLET IGHOUUD	REGIONALE 201	14900	623	576	636	1,00	1,10	574
2341	80004	28,75	SAFI	LOUIHATE	SIDI CHIGUER	8367	741	265	259	0,88	1,06	271
3007	15018	1,75	CASABLANCA	CASABLANCA	SEBT SAHEL	40110	360	2674	-	1,00	1,00	2674
3009	17006	5,00	CASABLANCA	RP 3007	RNI	292141	561	12999	11997	1,00	1,00	12498
3010	15010	8,90	CASABLANCA	CASABLANCA	SIDI HAJAJ	271005	360	18067	-	1,00	1,00	18067
3016	16003	4,00	CASABLANCA	RR 315	RN 9	56928	210	6506	-	1,00	1,00	6506
3020	17011	6,00	CASABLANCA	RR 315	RN 11	60193	455	3175	-	1,00	1,00	3175
3024	16004	2,00	CASABLANCA	MEDIOUNA RN 9	RP 3019	29340	360	2010	-	1,03	1,00	1956
3034	16006	3,00	CASABLANCA	MEDIOUNA RN 9	PROVINCIALE 3336	624983	470	33051	-	1,04	1,00	31914
3038	6100	1,05	CASABLANCA	MEDIOUNA RN 9	ACCES AEROPORT	153714	411	8976	-	1,00	1,00	8976
3100	12608	1,00	AZILAL	REGIONALE 307	AIT ATTAB	1097	214	123	-	1,00	1,00	123
3100	12609	41,00	AZILAL	AIT ATTAB	REGIONALE 304	13692	212	1550	-	1,00	1,00	1550
3105	23006	75,14	AZILAL	AIT AATAB	REGIONALE 304	10951	188	1511	-	1,08	1,00	1398
3105	23036	20,00	AZILAL	NATIONALE 8	AIT AATAB	23044	287	1710	-	0,89	1,00	1927
3111	12601	9,00	AZILAL	TIMOUILTE	REGIONALE 306	66360	1896	872	808	1,00	1,00	840
3206	23031	2,00	BENI-MELLAL	LAKSSIBA	GHRAM EL ALLAM	30531	505	1468	1376	1,11	0,87	1451
3208	23027	20,00	BENI-MELLAL	PROVINCIALE 3225	GHRAM ALLAM	36281	215	3831	-	0,95	1,07	4050
3208	23028	40,00	BENI-MELLAL	GHRAM ALLAM	LAKSSIBA	42782	380	2336	3064	0,92	1,07	2702
3208	23035	7,00	BENI-MELLAL	BENIMELLAL	RP 3225	50306	450	2746	2538	1,07	0,91	2683
3209	15901	3,80	BENI-MELLAL	NATIONALE 11	REGIONALE 309	17044	454	1018	785	1,00	1,00	901
3222	23015	5,00	BENI-MELLAL	BENI-MELLAL	NATIONALE 11	144300	416	7355	9102	0,85	1,14	8325
3222	23022	8,00	BENI-MELLAL	NATIONALE 11	PROVINCIALE 3213	64423	502	3434	3011	1,13	0,96	3080
3222	23029	26,00	BENI-MELLAL	PROVINCIALE 3213	REGIONALE 309	37209	214	4929	-	1,18	1,00	4173
3224	22003	57,14	BENI-MELLAL	SOUK SEBT OULED NEMMA	NATIONALE 8	59500	476	2562	2988	0,84	1,01	3000
3224	22005	46,00	BENI-MELLAL	PROVINCIALE 3207	SOUK ESSABT OULED ENNAMA	42672	263	3929	-	1,01	1,00	3894
3226	23033	2,00	BENI-MELLAL	NATIONALE 8	PROVINCIALE 3222	13083	196	2035	-	1,27	1,00	1602

TABLEAU RECAPITULATIF DES COMPTAGES DES POSTES AYANT FONCTIONNES EN 2017 2°/ POSTES PERIODIQUES

N° DE LA ROUTE	N° DU POSTE	LIEU D'IMPLANTATION		SECTION		TOTAUX ANNUELS		T.M.J.		FACTEURS SAISONNIERS		T.M.J.A
		P.K	D.P.E	ORIGINE	EXTREMITÉ	COMPT.	NBH	TMJ1	TMJ2	f1	f2	
3305	15020	4,00	CASABLANCA	SIDI HAJJAJ	OULED ZIANE RP 3315	43260	240	4326	-	1,00	1,00	4326
3305	21008	34,00	SETTAT	OULED ZIANE RP 3315	EL GARA	54345	362	3207	3888	0,97	1,00	3603
3330	16005	24,00	CASABLANCA	PROVINCIALE 3305	MEDIOUNA RN 9	8436	193	1054	-	1,00	1,00	1049
3331	14012	2,00	BENSLIMANE	BEN SLIMANE	CARRIERES O CHERRAT	19432	192	2429	-	1,00	1,00	2429
3410	76000	7,00	EL JADIDA	RN 1	RR 301 (MY ABDELLAH)	12451	187	1598	-	1,00	1,00	1598
3427	19012	1,10	EL JADIDA	NATIONALE 1	AZEMMOUR	76720	407	4182	4190	1,00	0,86	4524
3503	22007	17,00	KHOURIBGA	D. EL KHARROUBA	NATIONALE 11	14937	383	900	1013	1,08	0,97	936
3513	21006	8,00	KHOURIBGA	REGIONALE 401	REGIONALE 312	28783	435	1754	1714	1,15	1,04	1588
3514	22008	40,00	KHOURIBGA	OUED ZEM	EL FOQRA	3068	185	370	-	0,93	1,00	398
3533	99000	3,00	KHOURIBGA	BEJAAD	PROVINCIALE 3508	8683	191	1009	-	0,92	1,00	1091
3601	18006	17,40	SETTAT	OULED ABBOU	REGIONALE 303	16629	406	908	913	0,96	0,90	983
3601	20009	34,40	SETTAT	OULED ABBOU	NATIONALE 9	16009	407	865	1039	1,00	1,01	944
3602	20006	28,00	SETTAT	BERRECHID	EL GARA	15420	167	2017	-	0,91	1,00	2216
3606	10703	20,00	SETTAT	NATIONALE 11	RN 9 SETTAT	9102	167	1346	-	1,03	1,00	1308
3606	10704	17,70	SETTAT	EL GARA	NATIONALE 11	22724	552	1551	632	1,19	0,94	988
3618	20008	8,00	SETTAT	OULED ABBOU	RR 316	7440	240	744	-	1,00	1,00	744
3625	10705	16,00	SETTAT	MEDOUNA RN9	RIAH RN11	32452	331	2240	1837	1,02	0,73	2353
3627	16002	12,5	SETTAT	DAR EL MILOUDI	EL GARA	13763	170	1943	-	1	-	1943
4001	12019	6,00	RABAT	SKHIRAT	SIDI BETTACHE	38791	376	2525	2427	1,00	1,00	2476
4002	8009	1,50	RABAT	NATIONALE 1	PROVINCIALE 4033	137425	476	6403	5958	0,94	0,85	6929
4002	8010	6,20	RABAT	PROVINCIALE 4033	AUTOROUTE A5	60345	386	3875	3278	0,93	0,98	3752
4004	12016	1,00	RABAT	NATIONALE 1	NATIONALE 6	14888	472	789	725	1,00	1,00	757
4008	12013	5,00	RABAT	NATIONALE 6	LAC BOUREGREG	19749	381	1578	911	1,00	1,00	1244
4022	86001	1,30	RABAT	NATIONALE 1	PROVINCIALE 4007	180960	377	11607	11434	1,00	1,00	11520
4023	86004	5,20	RABAT	RP 4036	RR 404	20461	376	1378	1234	1,00	1,00	1306
4025	12012	23,00	RABAT	AKREUCH	AIN AOUA	74497	426	4599	3795	1,00	1,00	4197
4026	86002	3,30	RABAT	RR 403	RR 401	52267	374	3251	3457	1,00	1,00	3354
4032	86006	0,70	RABAT	SIDI YAHYA ZAIR	PROVINCIALE 4001	162189	455	8437	8673	1,00	1,00	8555
4033	87000	6,00	RABAT	PROVINCIALE 4004	PROVINCIALE 4002	135248	474	6487	5829	0,96	0,84	6848
4036	12010	9,01	RABAT	SIDI YAHIA	AIN AOUA	51495	189	6539	-	1,00	1,00	6539
4036	86005	2,70	RABAT	SIDI YAHIA	SIDI EL AMER (RP4023)	55358	186	7143	-	1,00	1,00	7143



TABLEAU RECAPITULATIF DES COMPTAGES DES POSTES AYANT FONCTIONNES EN 2017 2°/ POSTES PERIODIQUES

N° DE LA ROUTE	N° DU POSTE	LIEU D'IMPLANTATION		SECTION		TOTAUX ANNUELS		T.M.J.		FACTEURS SAISONNIERS		T.M.J.A
		P.K	D.P.E	ORIGINE	EXTREMITE	COMPT.	NBH	TMJ1	TMJ2	f1	f2	
4039	52002	3,00	RABAT	NATIONALE 6	V.C RABAT SALE	32902	380	1938	2111	0,93	1,01	2078
4041	52003	1,80	RABAT	NATIONALE 6	PROVINCIALE 4010	18810	360	1365	1180	1,00	1,03	1254
4103	6002	1,00	OUAZZANE	RN 13	MOKRISSET	5751	216	632	-	0,99	1,00	639
4107	13302	1,10	CHEFCHAOUEN	BAB TAZA (RN 2)	FIFI	17672	357	1101	1173	0,91	1,00	1188
4113	5010	12,00	CHEFCHAOUEN	NATIONALE 2	JABHA RN 16	31898	164	4668	-	1,00	1,00	4668
4201	7003	0,30	KENITRA	KENITRA	PROVINCIALE 4214	96700	600	3732	4004	1,00	1,00	3868
4201	7012	35,30	KENITRA	PROVINCIALE 4234	SI MOHAMED LAHMER	149710	1031	3581	3389	1,00	1,00	3485
4232	9003	0,60	KENITRA	SOUK TLET	BEL KSIRI	11897	215	1282	-	0,96	1,00	1328
4232	9009	13,62	SIDI KACEM	BEL KSIRI	PROVINCIALE 4516	33084	381	2342	1967	1,09	0,97	2084
4234	7011	12,00	KENITRA	SIDI EL HACHEMI	PROVINCIALE 4201	175439	984	4108	4450	1,00	1,00	4279
4234	7014	15,00	KENITRA	PROVINCIALE 4201	CENTRE SIDI ALLAL TAZI	319358	1643	4156	5175	1,00	1,00	4665
4240	9008	45,80	SIDI KACEM	KHENICHET	HAD KOURT	14850	382	945	855	1,00	0,93	933
4248	7006	17,00	KENITRA	SIDI YAHYA	MOGHRANE	21624	576	906	897	1,00	1,00	901
4266	8006	6,50	KENITRA	MEHDIA	NATIONALE 1	52401	407	4468	2050	1,13	0,92	3090
4301	86003	0,70	RABAT	RR 401	LIMITE PROVINCE	22996	339	1628	-	1,00	1,00	1628
4306	6800	2,00	KHEMISSSET	TIFLET	RR 407	15552	187	2310	-	1,16	1,00	1996
4701	1003	13,00	TETOUAN	ANJRA	KSER SGHRIR	21649	166	2548	-	0,81	1,00	3130
5002	63001	1,10	FES	RN 8	RP 5003	34031	594	1538	1407	0,95	1,23	1375
5003	64000	11,00	FES	FES	RR 506	56380	480	2928	2710	1,00	1,00	2819
5007	10000	8,90	FES	RP 5013	RP 5003	45683	359	2615	3383	0,93	1,03	3054
5007	26003	0,20	FES	FES (RN 6)	RP 5013	271567	456	15774	15723	1,11	1,09	14293
5013	26005	9,10	FES	RP 5007	RR 716	66100	400	3493	4059	0,90	1,00	3966
5015	26006	0,10	FES	RP 5013	RR 716	21105	426	1390	1249	1,18	1,04	1189
5108	30003	4,20	BOULEMANE	REGIONALE 503	PRVINCIALE 5113	6528	192	816	-	1,00	1,00	816
5108	30007	60,00	BOULEMANE	PRVINCIALE 5113	RN 15 (MISSOUR)	6630	240	663	-	1,00	1,00	663
5204	72003	3,50	AL HOCEIMA	TARGUIST RN8	PROVINCIALE 5207	9969	319	592	-	0,79	1,00	750
5205	24003	21,50	AL HOCEIMA	NATIONALE 2	TORRES	4293	172	599	-	1,00	1,00	599
5207	72001	20,50	AL HOCEIMA	RN2	RP 5204	7321	436	329	452	0,90	1,02	403
5403	27012	3,10	TAZA	MATMTA	BOUKHALED	7344	288	619	-	1,01	1,00	612
5407	27009	2,00	TAZA	RN6	TAHLA	9720	215	1085	-	1,00	1,00	1085
5409	27013	3,40	TAZA	OUED AMLIL	BENI FRASSEN	18363	195	2334	-	1,03	1,00	2260

TABLEAU RECAPITULATIF DES COMPTAGES DES POSTES AYANT FONCTIONNES EN 2017 2°/ POSTES PERIODIQUES

N° DE LA ROUTE	N° DU POSTE	LIEU D'IMPLANTATION		SECTION		TOTAUX ANNUELS		T.M.J.		FACTEURS SAISONNIERS		T.M.J.A
		P.K	D.P.E	ORIGINE	EXTREMITE	COMPT.	NBH	TMJ1	TMJ2	f1	f2	
5413	27005	2,00	TAZA	NATIONALE 6	REGIONALE 508	462256	5536	1932	2190	1,00	1,05	2004
5420	27010	4,00	TAZA	NATIONALE 507	BAB BOUDIR	1978	241	203	-	1,03	1,00	197
5425	27014	0,40	TAZA	TAZA	BCHICHINE	12004	257	891	-	0,79	1,00	1121
6000	34001	13,80	BERKANE	AHFIR	SAADIA	163641	169	24748	-	1,06	1,00	23239
6005	34009	32,00	TAOURIRT	TAFOUGHALT	TANCHERFI	7238	168	773	-	0,75	1,00	1034
6008	34008	5,00	BERKANE	BERKANE	AKLIM	34072	166	4239	-	0,86	1,00	4926
6204	32016	10,00	NADOR	NATIONALE 19	NATIONALE 2	22215	120	3279	-	0,74	1,00	4443
6207	32012	0,10	NADOR	TIZTOUTINE	KANDOUSSI	9892	217	921	-	0,84	1,00	1094
7017	56000	0,50	MEKNES	MEKNES RN 6	RR 402	65660	499	3201	3115	1,00	1,00	3158
7017	56001	24,00	MEKNES	LA REGIONALE 402	AGOURAY	17616	192	2202	-	1,00	1,00	2202
7027	89013	2,50	MEKNES	AGOURAY RR 402	BOUSEDRA	12201	168	1743	-	1,00	1,00	1743
7035	89009	1,50	MEKNES	MEJJAT RN 13	AGOURAY RR 402	1902	166	275	-	1,00	1,00	275
7040	89001	1,50	MEKNES	BOUFEKRANE (RN13)	HADJ KADDOUR	20625	264	1875	-	1,00	1,00	1875
7048	90000	2,00	MEKNES	MEKNES	BOUDERBALA	106127	834	2919	2994	0,96	0,97	3054
7050	89010	1,50	MEKNES	RP 7065 HAJ KADDOUR	RR 716 AIN TAOUJTAT	15319	358	1027	-	1,00	1,00	1027
7058	89011	2,00	MEKNES	MEKNES RN 6	REGIONALE 716	70004	361	4801	4507	1,00	1,00	4654
7073	90002	1,50	MEKNES	LAMHAYA RN 6	NATIONALE 4	28351	425	1504	1413	0,90	0,93	1601
7075	89012	18,50	MEKNES	REGIONALE 718	LAMHAYA RN 6	43065	264	3915	-	1,00	1,00	3915
7101	11303	0,5	ERRACHIDIA	GOULMIMA	AMILLAGO	7539	168	1008	-	0,9354	1	1077
7106	11301	0,20	ERRACHIDIA	TINJDAD	AIT HANI	6256	408	345	350	0,94	0,95	368
7107	11001	0,50	ERRACHIDIA	CIRCUIT TOURISTIQUE ERRISSA	RISSANI	9824	354	459	715	0,80	0,94	666
7311	29005	2	IFRANE	NATIONALE 8	AIN LEUH	36992	1150	564	674	0,8018	0,8018	772
V.C.S	34011	2,00	BERKANE	PROVINCIALE 6000	NATIONALE 16	155749	474	7316	7316	0,93	0,92	7886



CHAPITRE 2

TABLEAU RÉCAPITULATIF DU TRAFIC PAR SECTION



TRAFIC PAR SECTION DES ROUTES NATIONALES ET AUTOROUTES EN 2017

N° de la route	N° du poste	Lieu d'implantation		Section concernée					TMJA en véh./j	Circulation en véh.km/j
		P.K	D.P.E	ORIGINE	EXTREMITE	P.K O	P.K E	LONG. EN KM		
A1	péage		RABAT	RABAT	SKHIRAT	0,00	17,00	17,00	65795	1118515
A1	péage		RABAT	SKHIRAT	BOUZHANIKA EST	17,00	29,00	12,00	61273	735276
A1	péage		RABAT	BOUZHANIKA EST	MOHAM. EST	29,00	49,00	20,00	56448	1128960
A1	péage		RABAT	MOHAM. EST	CASABLANCA	49,00	59,00	10,00	65513	655130
A1	péage		CASABLANCA	PENETRANTE VERS AIN HARROUDA		0,00	4,00	4,00	65513	262052,00
A1	péage		CASABLANCA	CASABLANCA	TIT MELLIL	59,00	71,50	12,50	30378	379725
A1	péage		CASABLANCA	TIT MELLIL	CASA PORT	71,50	75,50	4,00	42613	170452
A1	péage		CASABLANCA	CASA PORT	MEDIOUNA	75,50	80,50	5,00	51011	255055
A1	péage		CASABLANCA	MEDIOUNA	CASABLANCA RS 114	80,50	87,00	6,50	57830	375895
A1	péage		CASABLANCA	PENETRANTE AZBANE		0,00	1,00	1,00	21778	21778,00
A1	péage		CASABLANCA	CASABLANCA RS 114	HAD SWALEM	87,00	103,00	16,00	21926	350816
A1	péage		CASABLANCA	HAD SWALEM	BIR JDID	103,00	120,00	17,00	17208	292536
A1	péage		EL JADIDA	BIR JDID	TNIN CHTOUKA	120,00	138,00	18,00	15625	281250
A1	péage		EL JADIDA	TNIN CHTOUKA	AZEMMOUR	138,00	160,00	22,00	15053	331166
A1	péage		EL JADIDA	AZEMMOUR	EL JADIDA	160,00	168,00	8,00	13077	104616
A1	péage		EL JADIDA	PENETRANTE EL JADIDA		0,00	2,00	2,00	6929	13858,00
A1	péage		EL JADIDA	EL JADIDA EST	EL JADIDA SUD	168,00	178,00	10,00	6668	66680
A1	péage		EL JADIDA	EL JADIDA SUD	JORF LASFAR	178,00	189,00	11,00	6584	72424
A1	péage		EL JADIDA	JORF LASFAR	SIDI SMAIL	189,00	222,00	33,00	3532	116556
A1	péage		EL JADIDA	SIDI SMAIL	EL OUALIDIA	222,00	266,00	44,00	2477	108988
A1	péage		EL JADIDA	EL OUALIDIA	SAFI NORD	266,00	299,00	33,00	2104	69432
A1	péage		EL JADIDA	SAFI NORD	SAFI	299,00	309,00	10,00	1758	17580
TOTAL AUTOROUTE A1 DE RABAT A SAFI								316,00	21926	6928740
A2	péage		KHEMISSSET	ALLAL BAHRAOUI	TIFLET	16,00	43,00	27,00	17570	474390
A2	péage		KHEMISSSET	TIFLET	KHEMISSSET	43,00	68,00	25,00	16671	416775
A2	péage		KHEMISSSET	KHEMISSSET	MEKNES OUEST	68,00	120,00	52,00	15623	812396
A2	péage		MEKNES	MEKNES OUEST	MEKNES EST	120,00	128,00	8,00	12597	100776

TMJA estimé sur la base des dernières données disponibles (avant 2017)

TRAFIC PAR SECTION DES ROUTES NATIONALES ET AUTOROUTES EN 2017

N° de la route	N° du poste	Lieu d'implantation		Section concernée					TMJA en véh/j	Circulation en véh.km/j
		P.K	D.P.E	ORIGINE	EXTREMITE	P.K O	P.K E	LONG. EN KM		
A2	péage		MEKNES	MEKNES EST	FES	128,00	174,00	46,00	13734	631764
A2	péage		FES	PENETRANTE FES		0,00	4,00	4,00	10053	40212,00
A2	péage		FES	FES	FES CENTRE	174,00	182,00	8,00	5721	45768
A2	péage		FES	FES CENTRE	FÈS EST	182,00	190,00	8,00	5270	42160
A2	péage		FES	FÈS EST	RAS TABOUDA	190,00	215,00	25,00	6260	156500
A2	péage		SEFROU	RAS TABOUDA	TAHLA	215,00	241,00	26,00	6990	181740
A2	péage		TAZA	TAHLA	OUED AMLIL	241,00	266,00	25,00	6810	170250
A2	péage		TAZA	OUED AMLIL	TAZA OUEST	266,00	288,00	22,00	6365	140030
A2	péage		TAZA	TAZA OUEST	TAZA EST	288,00	300,00	12,00	4027	48324
A2	péage		TAZA	TAZA EST	M'SOUN	300,00	324,00	24,00	4033	96792
A2	péage		TAOURIRT	M'SOUN	GUERCIF	324,00	363,00	39,00	3786	147654
A2	péage		TAOURIRT	GUERCIF	TAOURIRT RN19	363,00	396,00	33,00	2743	90519
A2	péage		TAOURIRT	TAOURIRT RN19	TAOURIRT EST	396,00	404,00	8,00	1826	14608
A2	péage		TAOURIRT	TAOURIRT EST	EL AIOUN	404,00	450,00	46,00	2083	95818
A2	péage		OUIDA	EL AIOUN	OUIDA	450,00	496,00	46,00	1849	85054
TOTAL AUTOROUTE A2 DE RABAT A OUIDA								484,00	7834	3791530
A3	Péage		CASABLANCA	CASABLANCA	AEROPORT	0,00	13,00	13,00	62660	814580
A3	Péage		SETTAT	AEROPORT	BERRECHID EST	13,00	32,00	19,00	38326	728194
A3	Péage		SETTAT	BERRECHID EST	SETTAT NORD	32,00	52,00	20,00	21569	431380
A3	Péage		SETTAT	SETTAT NORD	SETTAT CENTRE	52,00	65,00	13,00	16361	212693
A3	Péage		EL KALAA	SETTAT CENTRE	SKHOUR RHAMNA	65,00	128,00	63,00	15130	953190
A3	Péage		EL KALAA	SKHOUR RHAMNA	BENGRIR	128,00	160,00	32,00	14545	465440
A3	Péage		MARRAKECH	BENGRIR	MARRAKECH	160,00	198,00	38,00	14273	542374
A3	Péage		MARRAKECH	PENETRANTE MARRAKECH		0,00	13,00	13,00	9988	129844,00
A3	Péage		MARRAKECH	MARRAKECH	TAMNSOURT	198,00	214,00	16,00	4813	77008
A3	Péage		MARRAKECH	TAMNSOURT	MARRAKECH TARGA	214,00	232,00	18,00	4967	89406
A3	Péage		MARRAKECH	MARRAKECH TARGA	LOUDAYA	232,00	248,00	16,00	7182	114912

TMJA estimé sur la base des dernières données disponibles (avant 2017)



TRAFIC PAR SECTION DES ROUTES NATIONALES ET AUTOROUTES EN 2017

N° de la route	N° du poste	Lieu d'implantation		Section concernée					TMJA en véh/j	Circulation en véh.km/j
		P.K	D.P.E	ORIGINE	EXTREMITE	P.K O	P.K E	LONG. EN KM		
A3	Péage		MARRAKECH	LOUDAYA	CHICHAOUA	248,00	282,00	34,00	7438	252892
A3	Péage		AGADIR	CHICHAOUA	IMIN TANOUT	282,00	309,00	27,00	7006	189162
A3	Péage		AGADIR	IMIN TANOUT	ARGANA	309,00	370,00	61,00	7565	461465
A3	Péage		AGADIR	ARGANA	AMSEKROUD	370,00	421,00	51,00	7842	399942
A3	Péage		AGADIR	AMSEKROUD	AGADIR	421,00	429,00	8,00	8458	67664
TOTAL AUTOROUTE A3 DE CASABLANCA A AGADIR								442,00	13417	5930146
A4	Péage		SETTAT	BARCHID EST	BEN AHMED	0,00	37,00	37,00	5420	200540
A4	Péage		KHOURIBGA	BEN AHMED	KHOURIBGA	37,00	77,00	40,00	5176	207040
A4	Péage		KHOURIBGA	KHOURIBGA	OUED ZEM OUEST	77,00	107,00	30,00	2489	74670
A4	Péage		KHOURIBGA	OUED ZEM OUEST	OUED ZEM EST	107,00	116,00	9,00	2244	20196
A4	Péage		KHOURIBGA	OUED ZEM EST	BEJAAD	116,00	135,00	19,00	2279	43301
A4	Péage		BENI-MELLAL	BEJAAD	KASBAT TADLA	135,00	151,00	16,00	2303	36848
A4	Péage		BENI-MELLAL	KASBAT TADLA	BENI MELLAL	151,00	172,00	21,00	1625	34125
TOTAL AUTOROUTE A4 DE BERCHID A BENI MELLAL								172,00	3586	616720
A5	péage		TANGER	PORT MED	MELLOUSSA	0,00	17,00	17,00	7492	127364
A5	péage		TANGER	MELLOUSSA	TANGER EST	17,00	27,00	10,00	7771	77710
A5	péage		TANGER	TANGER EST	TANGER OUEST	27,00	51,00	24,00	7407	177768
A5	péage		TANGER	PENETRANTE TANGER		0,00	2,00	2,00	12822	25644,00
A5	péage		TANGER	TANGER OUEST	ASILAH	51,00	76,00	25,00	15222	380550
A5	péage		LARACHE	ASILAH	SIDI EL YAMANI	76,00	91,00	15,00	15389	230835
A5	péage		LARACHE	SIDI EL YAMANI	LARACHE	91,00	119,00	28,00	15957	446796
A5	péage		LARACHE	LARACHE	MY BOUSSELHAM	119,00	152,00	33,00	14519	479127
A5	péage		LARACHE	MY BOUSSELHAM	M'NASRA	152,00	183,00	31,00	14261	442091
A5	péage		KENITRA	M'NASRA	KENITRA NORD	183,00	223,00	40,00	14295	571800
A5	péage		KENITRA	KENITRA NORD	BOUKNADEL	223,00	258,00	35,00	26057	911995
A5	péage		KENITRA	BOUKNADEL	RABAT	258,00	266,00	8,00	28403	227224
A5	péage		RABAT	BIFURCATION SKHIRATE	EL MENZEH	266,00	282,00	16,00	23577	377232

TMJA estimé sur la base des dernières données disponibles (avant 2017)

TRAFFIC PAR SECTION DES ROUTES NATIONALES ET AUTOROUTES EN 2017

N° de la route	N° du poste	Lieu d'implantation		Section concernée					TMJA en véh/j	Circulation en véh.km/j
		P.K	D.P.E	ORIGINE	EXTREMITE	P.K O	P.K E	LONG. EN KM		
A5	péage		RABAT	EL MENZEH	BIFURCATION DAR ESSEKKA	282,00	306,00	24,00	22729	545496
TOTAL AUTOROUTE A5 DU PORT TANGER MED A RABAT								308,00	16304	5021632
A7	Péage		TETOUAN	FNIDEK	SMIR	0,00	11,00	11,00	5374	59114
A7	Péage		TETOUAN	SMIR	M'DIQ	11,00	17,00	6,00	3809	22854
A7	Péage		TETOUAN	M'DIQ	TETOUAN	17,00	28,00	11,00	5315	58465
TOTAL AUTOROUTE A7 DE FNIDEK A TETOUAN								28,00	5015	140433
PE	14100	1,00	TAOURIRT	ECHANG AUTOROUTE	NATIONALE 6	0,00	6,00	6,00	492	2952
TOTAL PENETRANTE VERS NATIONALE 6								6,00	492	2952
V.C	58	3,30	RABAT	AUTOROUTE A3	MEHDI BEN BARKA	0,00	3,50	3,50	32815	114853
V.C	49	8,10	RABAT	MEHDI BEN BARKA	IMAM MALEK	3,50	9,10	5,60	29431	164814
V.C	50	15,50	RABAT	IMAM MALEK	PROVINCIALE 4008	9,10	19,20	10,10	30243	305454
V.C	51	19,30	RABAT	PROVINCIALE 4008	NATIONALE 6	19,20	25,00	5,80	27563	159865
TOTAL ROCADE DE RABAT A SALE								25,00	29799	744986
V.C.S	34011	2,00	BERKANE	PROVINCIALE 6000	NATIONALE 16	0,00	16,00	16,00	7886	126176
TOTAL ROCADE DE SAIDIA A LA NATIONALE 16								16,00	7886	126176
I	3002	18,00	TANGER	TANGER	PROVINCIALE 4601	0,00	19,00	19,00	11080	210520
I	3001	32,20	TANGER	PROVINCIALE 4601	ASILAH	19,00	44,20	25,20	11514	290153
I	3	46,20	TANGER	ASILAH	REGIONALE 417	44,20	59,60	15,40	7077	108986
I	154	64,72	LARACHE	REGIONALE 417	LARACHE	59,60	82,00	22,40	4265	95536
I	4	92,27	LARACHE	LARACHE	KSAR EL KEBIR	82,00	111,80	29,80	9039	269362
I	4002	112,66	LARACHE	DEVIATION DE KSAR EL KEBIR		111,80	121,20	9,40	7192	67605
I	7002	144,30	KENITRA	DEV. DE KSAR	SOUK LARBAA	121,20	153,90	32,70	6015	196691
I	7001	168,90	KENITRA	SOUK LARBAA	SIDI ALLAL TAZI	153,90	189,80	35,90	6904	247854
I	7	205,40	KENITRA	SIDI ALLAL TAZI	NATIONALE 4	189,80	221,80	32,00	8505	272160
I	48	222,40	KENITRA	NATIONALE 4	KENITRA	221,80	229,00	7,20	20456	147283
I	8	243,00	KENITRA	KENITRA	PROVINCIALE 4000	229,00	250,55	21,55	21135	455459
I	8008	251,00	RABAT	PROVINCIALE 4000	PROVINCIALE 4002	250,55	251,98	1,43	20860	29830

TMJA estimé sur la base des dernières données disponibles (avant 2017)



TRAFFIC PAR SECTION DES ROUTES NATIONALES ET AUTOROUTES EN 2017

N° de la route	N° du poste	Lieu d'implantation		Section concernée					TMJA en véh/j	Circulation en véh.km/j
		P.K	D.P.E	ORIGINE	EXTREMITE	P.K O	P.K E	LONG. EN KM		
1	8007	254,60	RABAT	PROVINCIALE 4002	RABAT	251,98	270,70	18,72	20307	380147
1	86000	292,00	RABAT	RABAT	KHALOUA RP 4028	270,70	294,00	23,30	20076	467771
1	86	295,50	RABAT	TEMARA	SKHIRAT	294,00	299,70	5,70	18608	106066
1	14005	305,65	RABAT	SKHIRAT	BOUZNKA	299,70	311,70	12,00	7782	93384
1	14	329,50	BENSLIMANE	BOUZNKA	BEN YAKHLEF	311,70	329,70	18,00	9705	174690
1	15006	343,70	MOHAMMEDIA	BEN YAKHLEF	AIN HARROUDA	329,70	345,70	16,00	12820	205120
1	15007	351,88	CASABLANCA	AIN HARROUDA	CASABLANCA	345,70	373,40	27,70	17601	487548
1	17001	376,70	CASABLANCA	CASABLANCA	KHAYAITA	373,40	384,30	10,90	16809	183218
1	67	386,00	SETTAT	KHAYAITA	HAD SOUALEM	384,30	387,00	2,70	15940	43038
1	17007	395,90	SETTAT	HAD SOUALEM	BIR JDID	387,00	403,00	16,00	13190	211040
1	18	431,00	EL JADIDA	BIR JDID	AZEMMOUR	403,00	437,00	34,00	6685	227290
1	18001	446,00	EL JADIDA	AZEMMOUR	RP 3410	437,00	462,00	25,00	11190	279750
1	76	467,00	EL JADIDA	RP 3410	RR 316	462,00	473,00	11,00	9371	103081
1	19	491,00	EL JADIDA	RR 316	SIDI SMAIL	473,00	500,00	27,00	8851	238977
1	19001	530,00	EL JADIDA	SIDI SMAIL	KHMIS ZMAMRA	500,00	530,00	30,00	5504	165120
1	19002	542,00	EL JADIDA	KHMIS ZMAMRA	RP 2302	530,00	550,40	20,40	3767	76847
1	78003	553,70	SAFI	RP 2302	JMAAT SAHIM	550,40	564,40	14,00	3238	45332
1	78	582,50	SAFI	JMAAT SAHIM	TLET BOUGUEDRA	564,40	583,00	18,60	3982	74065
1	78001	601,00	SAFI	TLET BOUGUEDRA	SEBT GZOULA	583,00	604,90	21,90	2539	55604
1	78002	633,70	SAFI	SEBT GZOULA	BERRAKT ERRADI	604,90	634,19	29,29	2210	64731
1	148	657,00	ESSAOUIRA	BERRAKT ERRADI	ONARA	634,19	686,70	52,51	1749	91840
1	155	712,40	ESSAOUIRA	ONARA	SMIMO	686,70	740,00	53,30	3487	185857
1	38002	741,80	ESSAOUIRA	SMIMO	LIMITE PROVINCE	740,00	789,20	49,20	1934	95153
1	73000	796,00	AGADIR	LIMITE PROVINCE	TAMRI	789,20	821,20	32,00	1930	61760
1	73	831,21	AGADIR	TAMRI	TAMRAGHT	821,20	848,00	26,80	2641	70779
1	42002	852,00	AGADIR	TAMRAGHT	AGADIR	848,00	872,00	24,00	8885	213240
1	42004	927,00	CHTOUKA	AIT MELLOUL	INCHADEN	872,00	928,00	56,00	13349	747544

TMJA estimé sur la base des dernières données disponibles (avant 2017)

TRAFIC PAR SECTION DES ROUTES NATIONALES ET AUTOROUTES EN 2017

N° de la route	N° du poste	Lieu d'implantation		Section concernée					TMJA en véh/j	Circulation en véh.km/j
		P.K	D.P.E	ORIGINE	EXTREMITE	P.K O	P.K E	LONG. EN KM		
1	42003	934,00	CHTOUKA	AIT MELLOUL	INCHADEN	928,00	935,30	7,30	14370	104901
1	42014	969,50	TIZNIT	CT 7128 (MASSA)	TIZNIT	935,30	973,00	37,70	10191	384201
1	45	1012,70	SIDI IFNI	TIZNIT	BOUIZAKARNE	973,00	1040,00	67,00	4328	289976
1	46	1042,60	GUELMIME	BOUIZAKARNE	GUELMIME	1040,00	1078,00	38,00	3386	128668
1	104	1204,60	TAN TAN	GUELMIME	TAN TAN	1078,00	1208,00	130,00	2583	335790
1	46007	1215,80	TAN TAN	TAN TAN	TAN TAN PLAGE	1208,00	1229,00	21,00	3716	78036
1	47	1300,00	LAAYOUNE	TAN TAN PLAGE	AKHFENNIR	1229,00	1321,00	92,00	1714	157688
1	47001	1467,00	LAAYOUNE	AKHFENNIR	LAAYOUNE	1321,00	1514,00	193,00	1242	239706
1	149	1530,00	LAAYOUNE	LAAYOUNE	LAAYOUNE PORT	1514,00	1540,00	26,00	5645	146770
1	105	1548,00	LAAYOUNE	LAAYOUNE PORT	LAMSSID	1540,00	1605,00	65,00	1278	83070
1	47007	1664,00	BOUJDOUR	LAMSSID	BOUJDOUR	1605,00	1700,00	95,00	1290	122550
1	47008	1706,00	BOUJDOUR	BOUJDOUR	LAKRAA	1700,00	1818,00	118,00	1313	154934
1	106	2003,30	DAKHLA	LAKRAA	PROVINCIALE 1100	1818,00	2030,00	212,00	1017	215604
1	47011	2043,00	DAKHLA	PROVINCIALE 1100	AL-ARGOUB	2030,00	2043,00	13,00	493	6409
1	47012	2047,00	DAKHLA	EL ARGOUB	EL ARGOUB JDID	2043,00	2047,00	4,00	564	2256
1	10601	2252,20	DAKHLA	EL ARGOUB JDID	FRONTIERE	2047,00	2339,00	292,00	320	93440
TOTAL NATIONALE 1 DE TANGER A LAGOIRA								2339,00	4311	10084428
2	2001	11,00	TANGER	TANGER	PROVINCIALE 4613	0,00	15,00	15,00	7482	112230
2	2009	23,00	TANGER	PROVINCIALE 4613	FANDAK	15,00	26,90	11,90	9370	111503
2	2	30,30	TETOUAN	FANDAK	TETOUAN	26,90	51,59	24,69	16750	413524
2	120	56,30	TETOUAN	TETOUAN	DERDARA	51,80	66,00	14,20	7979	113302
2	13300	83,10	TETOUAN	ZINAT	LIMITE TETOUAN	66,00	97,00	31,00	5440	168640
2	5001	98,10	CHEFCHAOUEN	LIMITE TETOUAN	DERDARA	97,00	112,84	15,84	5389	85362
2	133	113,00	CHEFCHAOUEN	DERDARA	BAB TAZA	112,84	127,00	14,16	3954	55989
2	5004	180,00	CHEFCHAOUEN	BAB TAZA	LIMITE CHEFCHAOUEN	127,00	198,80	71,80	2416	173469
2	72004	210,50	AL HOCEIMA	LIMITE CHEFCHAOUEN	ISSAKEN	198,80	210,84	12,04	4907	59080
2	72	276,75	AL HOCEIMA	ISSAKEN	BENI HDIFA RP 5207	210,84	277,00	66,16	1019	67417

TMJA estimé sur la base des dernières données disponibles (avant 2017)



TRAFIC PAR SECTION DES ROUTES NATIONALES ET AUTOROUTES EN 2017

N° de la route	N° du poste	Lieu d'implantation		Section concernée					TMJA en véh/j	Circulation en véh.km/j	
		P.K	D.P.E	ORIGINE	EXTREMITE	P.K O	P.K E	LONG. EN KM			
2	32001	289,60	AL HOCEIMA	BENI HDIFA RP 5207	AJDIR	277,00	304,00	27,00	1098	29646	
2	75	319,20	AL HOCEIMA	AJDIR	REGIONALE 610	304,00	325,40	21,40	11975	256265	
2	75003	334,00	AL HOCEIMA	REGIONALE 610	BNIBOUAYACH	325,40	348,00	22,60	4225	95485	
2	32004	366,00	DRIOUECH	BENI BOUAYACH	CASSETA	348,00	370,54	22,54	3017	68003	
2	32005	380,00	DRIOUECH	CASSETA	MIDAR	370,54	391,84	21,30	2796	59555	
2	162	410,00	DRIOUECH	MIDAR	TIZTOUTINE	391,84	420,00	28,16	6224	175268	
2	32	434,80	NADOR	TIZTOUTINE	SELOUANE	420,00	449,84	29,84	10175	303622	
2	31001	456,00	NADOR	SELOUANE	ZAIO	449,84	472,84	23,00	15854	364642	
2	34003	494,48	BERKANE	ZAIO	BERKANE	472,84	515,84	43,00	17007	731301	
2	34002	519,00	BERKANE	BERKANE	AHFIR	515,84	538,80	22,96	10945	251297	
2	34	567,99	OUIDA	AHFIR	OUIDA	538,80	574,92	36,12	19047	687978	
TOTAL NATIONALE 2 DE TANGER A OUIDA									574,71	7627	4383577
3	47014	0,50	DAKHLA	IMLILI	AWSERD	0,00	143,40	143,40	132	18929	
TOTAL NATIONALE 3 DE D'IMLILI A AWSERD									143,40	132	18929
4	8002	7,70	KENITRA	NATIONALE 1	SIDI YAHYA	0,00	18,10	18,10	10514	190303	
4	8003	21,40	SIDI SLIMANE	SIDI YAHYA	SIDI SLIMANE	18,10	53,80	35,70	6425	229373	
4	9	58,10	SIDI SLIMANE	SIDI SLIMANE	SIDI KACEM	53,80	75,80	22,00	6993	153846	
4	10002	82,00	SIDI KACEM	SIDI KACEM	COL DE ZEGGOTA	75,80	108,00	32,20	2484	79985	
4	26007	110,00	MEKNES	COL DE ZEGGOTA	PROVINCIALE 7049	108,00	110,80	2,80	3303	9248	
4	26008	119,00	MEKNES	PROVINCIALE 7049	PROVINCIALE 5001	110,80	119,69	8,89	2394	21283	
4	26002	147,60	FES	PROVINCIALE 5001	RP 5009	119,69	153,00	33,31	5200	173212	
4	100	153,40	FES	RP 5009	FES (RN 6)	153,00	158,76	5,76	3925	22608	
TOTAL NATIONALE 4 DE KENITRA A FES									158,76	5542	879858
5	47004	53,00	LAAYOUNE	LAAYOUNE	NATIONALE 14	0,00	78,00	78,00	489	38142	
5	47005	79,00	LAAYOUNE	NATIONALE 14	BOUCRAA	78,00	103,00	25,00	184	4600	
5	47006	110,00	LAAYOUNE	BOUCRAA	GUELTA ZEMOUR	103,00	257,00	154,00	96	14784	
TOTAL NATIONALE 5 DE LAAYOUNE A GUELTA ZEMOUR									257,00	224	57526

TMJA estimé sur la base des dernières données disponibles (avant 2017)

TRAFIC PAR SECTION DES ROUTES NATIONALES ET AUTOROUTES EN 2017

N° de la route	N° du poste	Lieu d'implantation		Section concernée					TMJA en véh/j	Circulation en véh.km/j
		P.K	D.P.E	ORIGINE	EXTREMITE	P.K O	P.K E	LONG. EN KM		
6	87	8,60	RABAT	RABAT	ECH VOIE CONTOUR	0,00	9,50	9,50	29161	277030
6	52	14,31	RABAT	ECH VOIE CONTOUR	RR 405	9,50	20,00	10,50	35029	367805
6	94	23,50	KHEMISSET	RR 405	ALLAL BAHRAOUI	20,00	26,40	6,40	27434	175578
6	68	43,00	KHEMISSET	ALLAL BAHRAOUI	TIFLET	26,40	52,30	25,90	11463	296892
6	11	71,38	KHEMISSET	TIFLET	KHEMISSET	52,30	77,44	25,14	7538	189513
6	28	111,70	MEKNES	KHEMISSET	REGIONALE 705	77,40	123,60	46,20	4578	211504
6	28005	126,00	MEKNES	REGIONALE 705	RN 13	123,60	140,00	16,40	8263	135513
6	90	150,00	MEKNES	RN 13	LAMHAYA	140,00	173,00	33,00	9920	327360
6	90001	174,00	MEKNES	LAMHAYA	PROVINCIALE 7073	173,00	178,00	5,00	10194	50970
6	101	179,00	FES	PROVINCIALE 7073	RP 5013	178,00	185,00	7,00	8396	58772
6	26	187,00	FES	PR 5013	NATIONALE 4	185,00	187,60	2,60	9433	24526
6	26001	191,20	FES	NATIONALE 4	FES	187,60	195,00	7,40	14080	104192
6	63	212,00	FES	FES	RP 5027	195,00	218,00	23,00	6512	149776
6	25005	239,72	SEFROU	RP 5027	BIR TAMTAM	218,00	249,00	31,00	4209	130479
6	27	276,00	TAZA	BIR TAMTAM	OUED AMLIL	249,00	288,00	39,00	2926	114114
6	27001	311,00	TAZA	OUED AMLIL	TAZA	288,00	318,00	30,00	8308	249240
6	27002	345,00	TAZA	TAZA	GUERCIF	318,00	385,00	67,00	3824	256208
6	33	403,90	TAOURIRT	GUERCIF	TAOURIRT	385,00	438,84	53,84	2067	111287
6	141	436,00	TAOURIRT	PROVINCIALE 6042	REGIONALE 603	438,84	459,57	20,73	2744	56883
6	33004	459,59	TAOURIRT	REGIONALE 603	AIOUNE	459,57	482,42	22,85	2175	49699
6	14101	483,95	TAOURIRT	AIOUNE	LIMITE PROVINCE	482,42	498,00	15,58	3235	50401
6	33005	507,85	Oujda	AIOUNE	Oujda	498,00	536,27	38,27	3852	147416
6	35	530,50	Oujda	Oujda	FRONTIERE	536,27	552,70	16,43	6333	104051
TOTAL NATIONALE 6 DE SALE A Oujda (FRONTIERE)								552,74	6584	3639207
7	19003	18,00	EL JADIDA	SIDI SMAL	SIDI BENNOUR	0,00	21,00	21,00	6949	145929
7	19004	52,00	EL JADIDA	SIDI BENNOUR	BOUCHANE	21,00	69,80	48,80	2632	128442
7	37000	71,00	EL KELAA	BOUCHANE	REGIONALE 206	69,80	73,70	3,90	3337	13014

TMJA estimé sur la base des dernières données disponibles (avant 2017)



TRAFFIC PAR SECTION DES ROUTES NATIONALES ET AUTOROUTES EN 2017

N° de la route	N° du poste	Lieu d'implantation		Section concernée					TMJA en véh/j	Circulation en véh.km/j	
		P.K	D.P.E	ORIGINE	EXTREMITE	P.K O	P.K E	LONG. EN KM			
7	74002	101,97	MARRAKECH	REGIONALE 206	REGIONALE 204	73,70	105,00	31,30	2658	83195	
7	13700	117,00	MARRAKECH	REGIONALE 204	LIMITE EL KALAA	105,00	125,00	20,00	5571	111420	
7	137	133,95	MARRAKECH	LIMITE EL KALAA	MARRAKECH	125,00	146,91	21,91	18540	406211	
TOTAL NATIONALE 7 D'EL JADIDA A MARRAKECH									146,91	6046	888212
8	12902	6,60	AGADIR	AGADIR	FIN AGGLOM2RATION	0,00	10,00	10,00	12163	121630	
8	12900	13,20	AGADIR	AGADIR INEZGANE	ECHANGEUR	10,00	16,10	6,10	12092	73761	
8	129	31,00	AGADIR	AGADIR INEZGANE	PROVINCIALE 1705	16,10	52,50	36,40	3041	110692	
8	41009	82,00	CHICHAOUA	LIMITE TAROUDANT	IFLAISSENE	52,50	90,00	37,50	1404	52650	
8	41001	101,49	CHICHAOUA	PROVINCIALE 1705	IMIN-TANOUTE	90,00	114,00	24,00	2022	48528	
8	41010	130,00	CHICHAOUA	PROVINCIALE 2040	IMINTANOUTE	114,00	157,50	43,50	1814	78909	
8	41	172,00	CHICHAOUA	IMIN-TANOUTE	CHICHAOUA	157,50	176,00	18,50	4492	83102	
8	38	198,60	CHICHAOUA	CHICHAOUA	PROVINCIALE 2011	176,00	200,40	24,40	4217	102895	
8	38006	211,00	CHICHAOUA	PROVINCIALE 2011	PROVINCIALE 2013	200,40	224,00	23,60	4789	113020	
8	138	232,80	MARRAKECH	PROVINCIALE 2013	PROVINCIALE 2004	224,00	235,50	11,50	12962	149063	
8	38007	237,00	MARRAKECH	PROVINCIALE 2004	MARRAKECH	235,50	249,10	13,60	15642	212731	
8	39	260,00	MARRAKECH	MARRAKECH	TAMELELT	249,10	297,00	47,90	13962	668780	
8	39003	297,60	EL KELAA	TAMELELT	EL KALAA	297,00	339,00	42,00	8350	350700	
8	70002	341,50	EL KELAA	EL KELAA	RR 205	339,00	351,47	12,47	7983	99548	
8	70	352,00	EL KELAA	EL KALAA	RR 307	351,47	374,20	22,73	4701	106854	
8	23012	384,00	BENI-MELLAL	RR 307	RR 309	374,20	399,00	24,80	4147	102846	
8	23017	417,00	BENI-MELLAL	RR 309	RR 304 AFOURAR	399,00	423,96	24,96	4098	102286	
8	23037	423,00	BENI-MELLAL	RP 3224	RR 304 AFOURAR	420,00	423,96	3,96	7126	28219	
8	23	432,00	BENI-MELLAL	RR 304 AFOURAR	NATIONALE 11	423,96	438,00	14,04	9797	137550	
8	159	451,70	BENI-MELLAL	BENI-MELLAL	GIRATOIRE AUTOROUTE	441,00	452,10	11,10	8839	98113	
8	15900	459,00	BENI-MELLAL	GIRATOIRE AUTOROUTE	KASBA TADLA	452,10	475,10	23,00	7029	161667	
8	23009	476,13	BENI-MELLAL	KASBA TADLA	FOUM TAGHZOUT	475,10	490,00	14,90	3304	49230	
8	23008	494,70	BENI-MELLAL	FOUM TAGHZOUT	REGIONALE 317	490,00	494,00	4,00	4499	17996	

TMJA estimé sur la base des dernières données disponibles (avant 2017)

TRAFIC PAR SECTION DES ROUTES NATIONALES ET AUTOROUTES EN 2017

N° de la route	N° du poste	Lieu d'implantation		Section concernée					TMJA en véh/j	Circulation en véh.km/j
		P.K	D.P.E	ORIGINE	EXTREMITE	P.K O	P.K E	LONG. EN KM		
8	23023	509,00	BENI-MELLAL	REGIONALE 317	REGIONALE 503	494,00	543,20	49,20	4371	215053
8	29008	554,00	KHENIFRA	REGIONALE 317	KHENIFRA	543,20	568,20	25,00	4193	104825
8	145	580,62	KHENIFRA	KHENIFRA	M RIRT	568,20	597,50	29,30	3889	113948
8	29	627,50	IFRANE	M RIRT	AZROU	597,50	649,00	51,50	1998	102897
8	29004	666,10	IFRANE	AZROU	IFRANE	649,00	668,00	19,00	4279	81301
8	25008	689,55	SEFROU	IFRANE	IMOUZZER	668,00	693,50	25,50	4608	117504
8	64002	703,70	SEFROU	IMOUZZER	KANDER SIDI LAKHYARE	693,50	705,00	11,50	6857	78856
8	64	726,50	FES	IMOUZZER	FES	705,00	729,20	24,20	19603	474393
8	63003	737,00	FES	FES	RP 5002	729,20	743,40	14,20	6632	94174
8	132	749,00	FES	RP 5002	BARRAGE IDRIS I	743,40	755,00	11,60	5839	67732
8	24	773,74	TAOUNATE	BARRAGE IDRIS I	REGIONALE 408	766,00	800,00	34,00	7152	243168
8	24006	813,15	TAOUNATE	CENTRE TAOUNATE	ZRIZER	809,30	818,80	9,50	5321	50550
8	24002	909,00	AL HOCEIMA	LIMITE TAOUNATE	TARGUIST (RN2)	830,20	910,00	79,80	803	64079
TOTAL NATIONALE 8 DE D'AGADIR A TARGUIST								879,26	5549	4879249
9	15011	2,50	MOHAMMEDIA	MOHAM.RR 322	AIN HARROUDA	0,00	3,00	3,00	10785	32355
9	15012	9,50	MOHAMMEDIA	AIN HARROUDA	TIT MELLIL	3,00	12,00	9,00	15678	141102
9	15013	23,50	CASABLANCA	TIT MELLIL	MEDIOUNA	12,00	26,00	14,00	17575	246050
9	16	30,00	CASABLANCA	MEDIOUNA	AEROPORT	26,00	31,00	5,00	31914	159570
9	59	42,10	SETTAT	AEROPORT	BERRECHID	31,00	43,00	12,00	18416	220992
9	108	63,70	SETTAT	BERRECHID	SIDI EL AIDI	43,00	64,80	21,80	10807	235593
9	20	73,84	SETTAT	SIDI EL AIDI	SETTAT	64,80	75,00	10,20	16087	164087
9	20001	83,00	SETTAT	SETTAT	RR 314	75,00	112,70	37,70	5584	210517
9	109	113,00	SETTAT	RR 314	MECH. BEN ABBOU	112,70	121,00	8,30	3849	31947
9	37001	164,00	EL KELAA	MECH. BEN ABBOU	BEN GRIR	121,00	171,00	50,00	1670	83500
9	37	208,00	EL KELAA	BEN GRIR	SIDI BOU OTHMANE	171,00	209,00	38,00	6110	232180
9	37002	214,00	EL KELAA	SIDI BOU OTHMANE	CARREFOUR AUTOROUTE	209,00	228,00	19,00	6539	124241
9	74	233,80	MARRAKECH	SIDI BOU OTHMANE	MARRAKECH	228,00	236,30	8,30	17591	146005

TMJA estimé sur la base des dernières données disponibles (avant 2017)



TRAFIC PAR SECTION DES ROUTES NATIONALES ET AUTOROUTES EN 2017

N° de la route	N° du poste	Lieu d'implantation		Section concernée					TMJA en véh/j	Circulation en véh.km/j
		P.K	D.P.E	ORIGINE	EXTREMITE	P.K O	P.K E	LONG. EN KM		
9	39007	254,00	MARRAKECH	MARRAKECH	LIMITE MARRAKECH	236,30	260,00	23,70	9117	216073
9	40001	266,92	AL HAOUZ	LIMITE MARRAKECH	AIT OURIR	260,00	274,00	14,00	7614	106596
9	40	314,11	AL HAOUZ	AIT OURIR	HAD ZREKTEN	274,00	318,00	44,00	2525	111100
9	40003	353,50	OUARZAZATE	HAD ZRAKTEN	IMINI (RP 1512)	318,00	394,00	76,00	2950	224200
9	118	395,28	OUARZAZATE	IMINI (RP 1512)	NATIONALE 10	394,00	416,00	22,00	2667	58674
9	139	423,00	OUARZAZATE	NATIONALE 10	OUARZAZATE	416,00	440,00	24,00	3998	95952
9	44	452,43	OUARZAZATE	OUARZAZATE	AGDEZ	440,00	508,00	68,00	1459	99212
9	44001	564,00	ZAGOURA	AGDEZ	ZAGORA	508,00	601,20	93,20	2011	187425
9	44008	609,37	ZAGOURA	ZAGORA	M'HAMID	601,20	694,23	93,03	1415	131637
TOTAL NATIONALE 9 DE MOHAMMEDIA A M'HAMID								694,23	4694	3259008
10	42	17,00	CHTOUKA	AIT MELLOUL	OULAD TAIMA	7,00	31,93	24,93	12809	319328
10	125	34,00	TAROUDANT	OULAD TAIMA	PROVINCIALE 1717	31,93	57,20	25,27	9065	229073
10	42016	70,80	TAROUDANT	PROVINCIALE 1717	TAROUDANT	57,20	75,00	17,80	3523	62709
10	42017	87,20	TAROUDANT	TAROUDANT	REGIONALE 302	75,00	126,00	51,00	3739	190689
10	42018	131,20	TAROUDANT	REGIONALE 302	RP 1706 (AOULOZ)	126,00	166,00	40,00	1384	55360
10	42019	170,20	TAROUDANT	PROVINCIALE 1706	TALIOUINE	166,00	193,00	27,00	1405	37935
10	44002	279,00	OUARZAZATE	TALIOUINE	TAZNAKHET	193,00	278,00	85,00	1414	120190
10	119	331,00	OUARZAZATE	TAZNAKHTE	OUARZAZATE(RN 9)	278,00	345,00	67,00	1003	67201
10	43	363,00	OUARZAZATE	OUARZAZATE (RN 9)	SKOURA	345,00	385,00	40,00	2751	110040
10	158	435,00	TINGHIR	KLAAT M GOUNA	BOUMALNE DADES	432,00	455,00	23,00	6164	141772
10	43002	477,60	TINGHIR	BOUMALNE DADES	TINGHIR	455,00	509,00	54,00	1771	95634
10	15802	512,50	TINGHIR	TINGHIR	REGIONALE 113	509,00	531,20	22,20	2542	56432
10	81002	553,50	ERRACHIDIA	TINGHIR	TINEJDAD	531,20	562,00	30,80	1614	49711
10	81001	579,00	ERRACHIDIA	TINEJDAD	GOULMIMA	562,00	580,00	18,00	2479	44622
10	81	634,50	ERRACHIDIA	GOULMIMA	ERRACHIDIA	580,00	638,00	58,00	2051	118958
10	82002	661,90	ERRACHIDIA	ERRACHIDIA	BOUDENIB	638,00	726,00	88,00	762	67056
10	36003	770,00	BOUARFA	BOUDNIB	BOUANANE	726,00	785,00	59,00	142	8378

TMJA estimé sur la base des dernières données disponibles (avant 2017)

TRAFIC PAR SECTION DES ROUTES NATIONALES ET AUTOROUTES EN 2017

N° de la route	N° du poste	Lieu d'implantation		Section concernée					TMJA en véh/j	Circulation en véh.km/j
		P.K	D.P.E	ORIGINE	EXTREMITE	P.K O	P.K E	LONG. EN KM		
10	36004	904,00	BOUARFA	BOUANANE	BOUARFA	785,00	908,14	123,14	591	72776
TOTAL NATIONALE 10 DE D'AGADIR A BOUARFA								854,14	2163	1847865
11	17004	22,00	CASABLANCA	RP 3042	BERRECHID	18,00	29,60	11,60	29193	338639
11	107	39,00	SETTAT	BERRECHID	RIAH	29,60	40,00	10,40	7862	81765
11	10702	69,54	SETTAT	RIAH	BENAHMED	40,00	72,00	32,00	4414	141248
11	21	105,25	KHOURIBGA	BEN AHMED	KHOURIBGA	72,00	110,00	38,00	6751	256538
11	22	124,06	KHOURIBGA	KHOURIBGA	PROVINCIALE 3202	110,00	155,00	45,00	6125	275625
11	23019	157,00	BENI-MELLAL	PROVINCIALE 3202	REGIONALE 308	155,00	162,00	7,00	4017	28119
11	23018	170,00	BENI-MELLAL	REGIONALE 308	PROVINCIALE 3209	162,00	176,00	14,00	6405	89670
11	22002	189,17	BENI-MELLAL	PROVINCIALE 3209	BENI-MELLAL	176,00	194,42	18,42	6799	125238
TOTAL NATIONALE 11 DE CASABLANCA A BENI MELLAL								176,42	7578	1336841
12	46001	3,00	TIZNIT	IFNI	LIM TIZNIT-GUELMIME	0,00	45,29	45,29	1406	63678
12	46016	48,20	GUELMIME	LIM TIZNIT-GUELMIME	GUELMIME	45,29	56,00	10,71	2125	22759
12	46005	61,50	GUELMIME	GUELMIME	FASK	56,00	81,00	25,00	1222	30550
12	46003	82,00	ASSA ZAG	FASK	ASSA	81,00	160,00	79,00	561	44319
12	46015	163,00	ASSA ZAG	ASSA	FOUM EL HISSN	160,00	242,00	82,00	187	15334
12	46013	318,30	TATA	FOUM EL HISSN	AKKA	242,00	322,00	80,00	424	33920
12	123	375,80	TATA	AKKA	ADIS	322,00	378,00	56,00	1028	57568
12	42022	378,00	TATA	ADIS	TATA	378,00	383,00	5,00	1027	5135
12	46011	385,00	TATA	TATA	LAMHAMID	383,00	569,90	186,90	371	69340
12	44009	635,80	ZAGOURA	REGIONALE 111	ZAGORA	569,90	643,76	73,86	1070	79030
12	44010	649,00	ZAGOURA	ZAGORA	TAGHBALT	643,76	712,47	68,71	838	57579
12	112	756,00	TINGHIR	TAZARINE	ALNIF	712,47	758,00	45,53	931	42388
12	11200	794,60	TINGHIR	ALNIF	MSISSI	758,00	833,60	75,60	419	31676
12	111	848,00	ERRACHIDIA	ALNIF	RISSANI	833,60	901,00	67,40	652	43945
TOTAL NATIONALE 12 DE SIDI IFNI A RISSANI								901,00	663	597221
13	1001	0,50	TETOUAN	SEBTA	FNIDAK	0,00	4,00	4,00	11558	46232

TMJA estimé sur la base des dernières données disponibles (avant 2017)



TRAFIC PAR SECTION DES ROUTES NATIONALES ET AUTOROUTES EN 2017

N° de la route	N° du poste	Lieu d'implantation		Section concernée					TMJA en véh/j	Circulation en véh.km/j
		P.K	D.P.E	ORIGINE	EXTREMITE	P.K O	P.K E	LONG. EN KM		
13	71	16,00	TETOUAN	FNIDEK	CAPO NEGRO	4,00	24,10	20,10	16333	328293
13	1	29,20	TETOUAN	CAPO NEGRO	TETOUAN	24,10	41,00	16,90	28794	486619
13	5	58,00	CHEFCHAOUEN	TETOUAN	RP 4103 (LAGHDIR)	41,00	59,39	18,39	4037	74240
13	5011	77,00	OUAZZANE	PROVINCIALE 4103 (LAGHDIR)	PROVINCIALE 4101 BRIKCHA	59,39	79,30	19,91	2916	58058
13	5012	96,00	OUAZZANE	PROVINCIALE 4101 BRIKCHA	OUEZZANE	79,30	101,00	21,70	3839	83306
13	6	120,00	OUAZZANE	OUEZZANE	AIN DEFALI	101,00	130,00	29,00	2455	71195
13	6006	135,00	SIDI KACEM	AIN DEFALI	JORF EL MELHA	130,00	149,00	19,00	3027	57513
13	6005	181,75	SIDI KACEM	JORF EL MELHA	NATIONALE 4	149,00	184,40	35,40	2070	73278
13	115	196,00	MEKNES	NATIONALE 4	PROVINCIALE 7008	184,40	208,00	23,60	2048	48333
13	10001	210,00	MEKNES	PROVINCIALE 7008	RR 413	208,00	213,44	5,44	3604	19606
13	127	219,00	MEKNES	RR 413	MEKNES	213,44	223,20	9,76	8276	80774
13	28004	230,00	MEKNES	MEKNES	REGIONALE 712	223,20	243,83	20,63	3807	78542
13	89	252,00	MEKNES	REGIONALE 712	RR 716 EL HAJEB	243,83	255,00	11,17	10592	118302
13	116	259,00	MEKNES	RR 716 EL HAJEB	LIMITE IFRANE	255,00	268,72	13,72	4734	64965
13	65	285,00	IFRANE	LIMITE IFRANE	AZROU	268,72	290,00	21,28	4782	101747
13	29002	302,90	IFRANE	AZROU	JBEL HABRI (RP 7231)	290,00	304,00	14,00	4195	58730
13	29003	331,00	IFRANE	JBEL HABRI (RP 7231)	ZAIDA	304,00	390,00	86,00	2103	180858
13	30010	405,85	MIDELT	ZAIDA	MIDELT	390,00	410,00	20,00	5078	101560
13	30004	486,20	MIDELT	MIDELT	RICH (RR 706)	410,00	487,00	77,00	3407	262339
13	30	492,05	MIDELT	RICH (RR 706)	ERRACHIDIA	487,00	509,70	22,70	3767	85511
13	81003	541,40	ERRACHIDIA	LIMITE PROVINCE	ERRACHIDIA	509,50	551,00	41,50	2526	104829
13	82	553,60	ERRACHIDIA	ERRACHIDIA	EDDOUIRA	551,00	590,00	39,00	2735	106665
13	82003	593,60	ERRACHIDIA	EDDOUIRA	ARFOUD	590,00	603,39	13,39	1601	21437
13	110	609,70	ERRACHIDIA	ARFOUD	RISSANI	603,39	624,00	20,61	2472	50948
13	11000	626,70	ERRACHIDIA	RISSANI	TAOUZ	624,00	686,82	62,82	1015	63762
TOTAL NATIONALE 13 DE TETOUAN A RISSANI								687,02	4116	2827642
14	12201	133,30	SMARA	NATIONALE 5	SMARA	0,00	136,00	136,00	370	50320

TMJA estimé sur la base des dernières données disponibles (avant 2017)

TRAFIC PAR SECTION DES ROUTES NATIONALES ET AUTOROUTES EN 2017

N° de la route	N° du poste	Lieu d'implantation		Section concernée					TMJA en véh/j	Circulation en véh.km/j
		P.K	D.P.E	ORIGINE	EXTREMITE	P.K O	P.K E	LONG. EN KM		
14	122	138,30	SMARA	LAAYOUNE	SMARA	136,00	218,00	82,00	630	51660
TOTAL NATIONALE 14 DE NATIONALE 5 A SMARA								218,00	468	101980
15	32006	2,00	DRIOUECH	RN 2	SAKA	0,00	57,00	57,00	2541	144837
15	161	101,00	GUERSSIF	SAKA	GUERSSIF	57,00	106,00	49,00	3842	188258
15	33001	106,50	GUERSSIF	GUERCIF	OUTAT EL HAJ	106,00	246,00	140,00	3250	455000
15	160	230,00	BOULEMANE	OUTAT EL HAJ	MISSOUR	246,00	298,00	52,00	1244	64688
15	30001	314,50	BOULEMANE	MISSOUR	NATIONALE 13	298,00	376,00	78,00	734	57252
TOTAL NATIONALE 15 DE LA NATIONALE 2 NATIONALE 13								376,00	2420	910035
16	60	11,00	TANGER	TANGER	KSER SGHIR	0,00	35,10	35,10	8571	300842
16	1007	46,80	TANGER	KSER SGHIR	PROVINCIALE 4703	35,10	56,00	20,90	4944	103330
16	95	58,10	TETOUAN	RP 4703	FNIDEK RN13	56,00	75,50	19,50	5573	108674
16	147	78,90	TETOUAN	TETOUAN	MARTIL	75,50	79,50	4,00	29779	119116
16	146	82,50	TETOUAN	MARTIL	OUED LAOU	79,50	91,20	11,70	8748	102352
16	14600	101,00	TETOUAN	AZLA	LIMITE CHEFCHAOUEN	91,20	133,80	42,60	3509	149483
16	152	145,00	CHEFCHAOUEN	LIMITE CHEFCHAOUEN	PROVINCIALE 4111	133,80	151,00	17,20	2437	41916
16	5007	179,80	CHEFCHAOUEN	PROVINCIALE 4111	PROVINCIALE 4113	151,00	180,00	29,00	781	22649
16	15200	197,50	CHEFCHAOUEN	PROVINCIALE 4113	JEBHA	180,00	200,00	20,00	1227	24540
16	14400	257,80	AL HOCEIMA	JEBHA	NATIONALE 2	200,00	291,00	91,00	922	83902
16	32009	291,50	AL HOCEIMA	NATIONALE 2	BENI BOUFRAH	291,00	300,00	9,00	2349	21141
16	144	301,00	AL HOCEIMA	NATIONALE 2	OUED NEKKOUR	300,00	341,00	41,00	2941	120581
16	13600	341,60	DRIOUECH	OUED NEKKOUR	PROVINCIALE 6202	299,00	379,00	80,00	3596	287680
16	13602	393,40	NADOR	PROVINCIALE 6202	ZGHANGHAN	379,00	394,00	15,00	4989	74835
16	142	405,00	NADOR	ZGHANGHAN	NATIONALE 19	394,00	409,00	15,00	5240	78600
16	136	418,00	NADOR	NATIONALE 19	RAS EL MA	409,10	464,00	54,90	9795	537746
16	13601	466,60	NADOR	RASS EL MA	LIMITE NADOR	464,00	470,30	6,30	3695	23279
TOTAL NATIONALE 16 DE TANGER A LIMITE NADOR								512,20	4296	2200665
17	157	7,90	OUJDA	OUJDA	GUENFOUDA	0,00	25,00	25,00	5674	141850

TMJA estimé sur la base des dernières données disponibles (avant 2017)



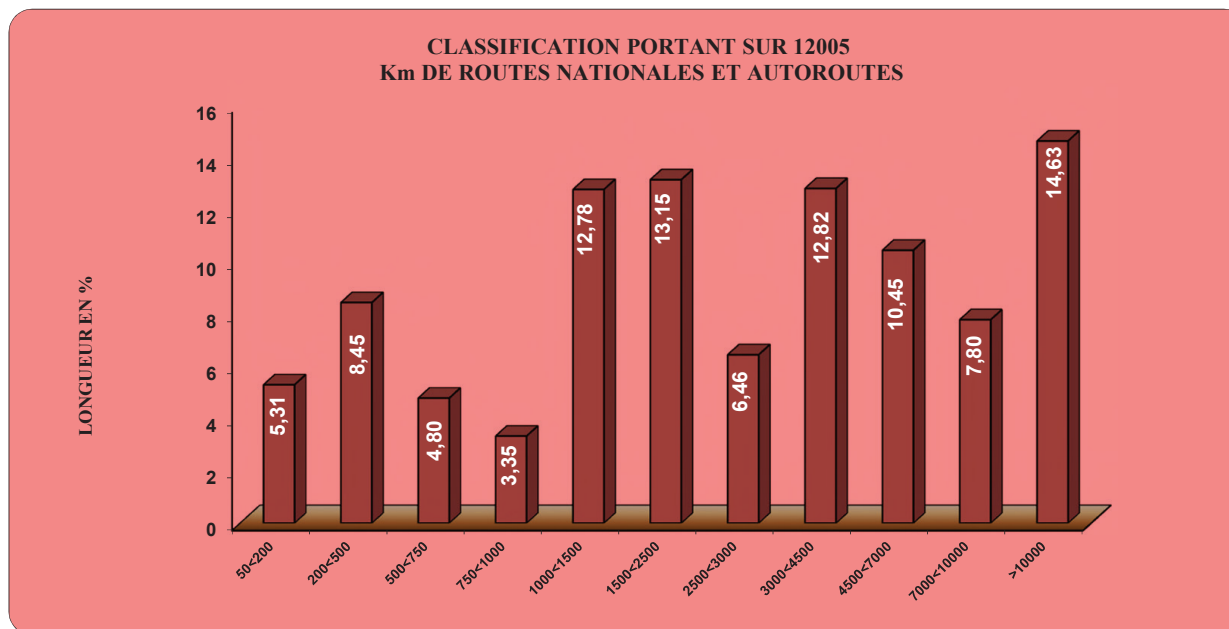
TRAFIC PAR SECTION DES ROUTES NATIONALES ET AUTOROUTES EN 2017

N° de la route	N° du poste	Lieu d'implantation		Section concernée					TMJA en véh/j	Circulation en véh.km/j
		P.K	D.P.E	ORIGINE	EXTREMITE	P.K O	P.K E	LONG. EN KM		
17	35002	43,90	OUJDA	GUENFOUDA	RR 607 (JERADA)	25,00	44,00	19,00	3424	65056
17	35003	70,70	OUJDA	RR 607 (JERADA)	AIN BNI MATHAR	44,00	83,00	39,00	1825	71175
17	35000	83,00	OUJDA	AIN B MATHAR	LIMITE OUJDA	83,00	117,00	34,00	358	12172
17	36001	190,00	BOUARFA	AIN BNI MATHAR	TANADRARA	117,00	196,00	79,00	548	43292
17	36	257,70	BOUARFA	TANADRARA	BOUARFA	196,00	260,00	64,00	541	34624
17	36002	263,00	BOUARFA	BOUARFA	FIGUIG	260,00	373,40	113,40	374	42412
TOTAL NATIONALE 17 D'OUJDA A FIGUIG								373,40	1100	410581
19	31	6,00	NADOR	MELLILIA	NADOR	0,00	15,00	15,00	27669	415035
19	31002	17,00	NADOR	NADOR	SELOUANE	15,00	24,80	9,80	28002	274420
19	32008	26,00	NADOR	NATIONALE 2 SELOUNE	HASSI BERKANE	24,80	52,00	27,20	1997	54318
19	32017	58,00	NADOR	HASSI BERKANE	LIMITE NADOR	52,00	74,28	22,28	2233	49751
19	13500	100,00	TAOURIRT	LIMITE NADOR	ECHANG ROUTE NADOR	74,28	103,00	28,72	2139	61432
19	135	108,00	TAOURIRT	LIMITE NADOR	RN 6 TAOURIRT	103,00	110,00	7,00	2425	16975
19	33006	118,00	TAOURIRT	TAOURIRT RN 6	EL ATEF	110,00	170,00	60,00	2052	123120
19	36011	270,00	BOUARFA	LIMITE PROVINCE	MAATARKA	170,00	268,00	98,00	138	13524
19	36005	343,00	BOUARFA	MAATARKA	TANDRARA	268,00	344,22	76,22	174	13262
TOTAL NATIONALE 19 DE MELILLA A TANDRARA								344,22	2969	1021838
TOTAL GENERAL DES ROUTES NATIONALES ET AUTOROUTES								11985,41	5227	62647975

TMJA estimé sur la base des dernières données disponibles (avant 2017)



REPARTITION PAR CLASSES DE TRAFIC DES ROUTES NATIONALES ET AUTOROUTES EN 2017



Classe de trafic	50<200	200<500	500<750	750<1000	1000<1500	1500<2500	2500<3000	3000<4500	4500<7000	7000<10000	>10000	TOTAL
Longueur en Km	637,62	1014,90	576,54	402,04	1533,66	1578,69	775,44	1538,63	1254,93	936,24	1756,22	12005
Longueur en %	5,31	8,45	4,80	3,35	12,78	13,15	6,46	12,82	10,45	7,80	14,63	100,00



TRAFIC PAR SECTION DES ROUTES REGIONALES EN 2017

N° de la route	N° du poste	Lieu d'implantation		Section concernée					TMJA en véh/j	Circulation en véh.km/j
		P.K	D.P.E	ORIGINE	EXTREMITE	P.K O	P.K E	LONG. EN KM		
101	46008	0,20	TAN TAN	RN 1 (TAN TAN)	ABATTIH	0,00	78,00	78,00	348	27144
101	12200	176,00	SMARA	ABETTIH	NATIONALE 14	78,00	197,00	119,00	225	26775
102	46002	2,00	GUELMIME	BOUZAKARNE	TAGHJUTE	0,00	35,00	35,00	3169	110915
102	46009	99,50	TATA	TAGHJUTE	NATIONALE 12	35,00	100,00	65,00	430	27950
103	46004	157,00	ASSA ZAG	ASSA	ZAG	81,00	163,00	82,00	250	20500
104	45003	69,00	TIZNIT	IFNI	TIZNIT	0,00	72,10	72,10	3487	251413
104	45004	75,00	TIZNIT	TIZNIT	TIZEGHRANE	72,10	150,50	78,40	2505	196392
104	42015	181,00	TIZNIT	TIZEGHRANE	TAFRAOUT	150,50	200,00	49,50	2173	107564
105	42009	8,56	CHTOUKA	AIT MELLOUL	BIUGRA	0,00	20,10	20,10	9120	183312
105	42010	34,85	CHTOUKA	BIUGRA	AIT BAHA	20,10	46,30	26,20	2490	65238
105	12802	89,00	CHTOUKA	AIT BAHA	LIMITE CHTOUKA	46,30	104,00	57,70	480	27696
108	44004	25,00	OUARZAZATE	TAZNAKHTTE	BOUAZZER	0,00	34,00	34,00	383	13022
108	44007	97,17	ZAGOURA	TANSIKHTE	TAZARINE	90,00	163,87	73,87	557	41146
109	42021	12,00	TAROUDANT	AIT YGZA (RN 10)	IGHREM	0,00	77,00	77,00	858	66066
109	124	189,00	TATA	TATA	ISSAFEN	109,00	190,80	81,80	238	19468
111	44006	2,00	OUARZAZATE	TAZNAKHTTE	TALATE	0,00	32,00	32,00	352	11264
111	46010	60,00	TATA	TALATE	FOUM ZGUID N12	32,00	61,00	29,00	444	12876
113	11201	2,00	TINGHIR	NATIONALE 10	ALNIF	0,00	45,00	45,00	1107	49815
201	15100	4,10	CHICHAOUA	CHICHAOUA	SIDI AMARA	0,00	18,20	18,20	1103	20075
201	15101	18,30	CHICHAOUA	SIDI AMARA	LIMITE CHICHAOUA	18,20	24,00	5,80	2011	11664
201	80005	21,10	SAFI	LIMITE CHICHAOUA	CHEMAIA	24,00	63,00	39,00	1711	66729
201	80	64,10	SAFI	CHEMAIA	YOUSOUFIA	63,00	86,00	23,00	3280	75440
201	19014	131,90	EL JADIDA	YOUSOUFIA	SIDI BENNOUR	86,00	135,55	49,55	3241	160592
202	79001	3,33	SAFI	SAFI	T'NINE GHARBIA	0,00	39,00	39,00	2627	102453
202	19010	66,00	EL JADIDA	T'NINE GHARBIA	KHMIS ZMAMRA	39,00	66,60	27,60	3872	106867
202	19008	94,00	EL JADIDA	KHMIS ZMAMRA	SIDI BENNOUR	66,60	97,10	30,50	3363	102572
202	19009	100,00	EL JADIDA	SIDI BENNOUR	BOULAOUANE	99,10	142,10	43,00	3295	141685
203	41002	6,66	MARRAKECH	MARRAKECH	ASNI	0,00	31,00	31,00	6244	193564
203	62000	36,90	AL HAOUZ	TAHANNAOUT	ASNI	31,00	48,80	17,80	2154	38341

TMJA estimé sur la base des dernières données disponibles (avant 2017)

TRAFIC PAR SECTION DES ROUTES REGIONALES EN 2017

N° de la route	N° du poste	Lieu d'implantation		Section concernée					TMJA en véh./j	Circulation en véh.km/j
		P.K	D.P.E	ORIGINE	EXTREMITE	P.K O	P.K E	LONG. EN KM		
203	41003	94,01	AL HAOUZ	ASNI	NATIONALE 10	48,00	124,00	76,00	491	37316
204	79	4,75	SAFI	SAFI	TLETA (RN 1)	0,00	26,00	26,00	7254	188604
204	80001	51,13	SAFI	TLETA (RN 1)	CHEMAIA	26,00	68,00	42,00	3169	133098
204	80002	94,40	SAFI	CHEMAIA	RP 2011	68,00	101,00	33,00	3015	99495
204	80007	106,00	MARRAKECH	RP 2011	NATIONALE 7	101,00	108,70	7,70	1647	12682
205	37006	7,50	EL KELAA	NATIONALE 8	OUED OUM ERBIA	0,00	26,65	26,65	3034	80856
205	70001	41,80	SETTAT	OUED OUM ERBIA	LABROUJ	26,65	42,45	15,80	2567	40559
206	80003	0,05	SAFI	YOUSOUFIA	NATIONALE 7	0,00	26,00	26,00	2006	52156
206	37004	53,00	EL KELAA	NATIONALE 7	BENGRIR	26,00	56,00	30,00	2866	85980
206	37005	104,00	EL KELAA	EL KALAA	BENGRIR	56,00	111,20	55,20	2658	146722
207	85	28,00	ESSAOUIRA	ESSAOUIRA	TLET EL HANCHANE	0,00	30,00	30,00	3983	119490
207	38005	49,40	ESSAOUIRA	TLET HANCHANE	SIDI ELMOKTAR	30,00	50,00	20,00	2272	45440
207	150	89,80	CHICHAOUA	SIDI ELMOKTAR	CHICHAOUA	73,00	96,00	23,00	3769	86687
208	39010	2,00	EL KELAA	TAMELLAT	AL ATTAOUAIA	0,00	19,00	19,00	2986	56734
208	39004	22,00	EL KELAA	RN 8(TAMELET)	DEMNAE	19,00	43,90	24,90	2890	71961
210	39006	4,40	MARRAKECH	MARRAKECH RN 8	SIDI RAHAL RP 2010	0,00	23,60	23,60	2149	50716
210	39000	28,00	EL KELAA	SIDI RAHAL RP 2010	DEMNAE	23,60	35,00	11,40	2817	32114
210	39009	36,00	EL KELAA	SIDI RAHAL	LIMITE PROVINCE	35,00	56,28	21,28	2616	55668
210	12604	82,00	AZILAL	LIMITE PROVINCE	DEMNAT	56,28	89,13	32,85	1924	63203
212	74004	14,70	MARRAKECH	MARRAKECH	TAMASLOUHT	0,00	18,50	18,50	3415	63178
212	41012	51,00	CHICHAOUA	FROUGA	MAJJAT	18,00	55,00	37,00	2418	89466
212	41013	95,00	CHICHAOUA	MAJJAT	IMINTANOUTE	55,00	98,00	43,00	2540	109206
214	41014	15,00	CHICHAOUA	NATIONALE 8	BOUABOUT	0,00	45,00	45,00	331	14895
214	15500	131,80	ESSAOUIRA	IMINTLIT	SMIMOU	45,00	134,00	89,00	682	60698
301	76002	13,00	EL JADIDA	EL JADIDA	EL JORF	0,00	18,00	18,00	9791	176238
301	19007	37,00	EL JADIDA	EL JORF	OUALIDIA	18,00	77,00	59,00	2932	172988
301	79002	79,20	SAFI	EL OUALIDIA	BEDDOUZA	77,00	106,90	29,90	3535	105697
301	79003	128,20	SAFI	BEDDOUZA	SAFI	106,90	151,20	44,30	1956	86651
301	79004	161,70	SAFI	SAFI	KHMIS OULAD EL HADJ	151,20	185,00	33,80	3412	115326

TMJA estimé sur la base des dernières données disponibles (avant 2017)



TRAFIC PAR SECTION DES ROUTES REGIONALES EN 2017

N° de la route	N° du poste	Lieu d'implantation		Section concernée					TMJA en véh/j	Circulation en véh.km/j
		P.K	D.P.E	ORIGINE	EXTREMITE	P.K O	P.K E	LONG. EN KM		
301	134	189,40	SAFI	KHMIS OULAD EL HADJ	ESSAOUIRA	185,00	201,00	16,00	1086	17376
301	13400	203,00	ESSAOUIRA	LIMITE PROVINCE	MOLAY BOUZRAKTOUNE	201,00	242,00	41,00	865	35465
301	13401	250,80	ESSAOUIRA	MOLAY BOUZRAKTOUNE	ESSAOUIRA	242,00	258,75	16,75	937	15695
302	12603	241,00	AZILAL	TILOUGUITTE	OUAOUZAGHT	202,00	242,00	40,00	407	16280
303	18003	1,50	EL JADIDA	BIR JDID	SIDI SAID MAACHOU	0,00	30,20	30,20	4899	147950
303	19019	54,00	EL JADIDA	SIDI SAID MAACHOU	HAD OULED FREJ	30,20	64,60	34,40	2575	88580
303	19013	67,00	EL JADIDA	HAD OULED FREJ	ARBAA MEKRES	64,60	83,90	19,30	1975	38118
303	19015	106,00	EL JADIDA	ARBAA MEKRES	NATIONALE 1	83,90	108,99	25,09	2841	71281
304	23007	1,96	AZILAL	REGIONALE 208	DEMNATE	0,00	9,30	9,30	2658	24719
304	39001	23,95	AZILAL	DEMNATE	TANANNT	9,30	25,60	16,30	1495	24369
304	126	64,00	AZILAL	TANANNT	AZILAL	25,60	69,00	43,40	2393	103856
304	23001	98,54	AZILAL	AZILAL	BIN EL OUIDANE	69,00	99,00	30,00	1283	38490
304	23002	127,03	AZILAL	BIN EL OUIDANE	AFOURAR	99,00	129,00	30,00	4269	128070
304	23013	131,20	BENI-MELLAL	AFOURAR	NATIONALE 8	129,00	131,80	2,80	3197	8952
305	114	4,00	BENSLIMANE	BOUZNKA	RP 3300	0,00	6,60	6,60	5318	35099
305	14008	19,00	BENSLIMANE	RP 3300	BEN SLIMANE	6,60	21,00	14,40	7698	110851
305	15002	23,00	BENSLIMANE	BEN SLIMANE	SIDI HAJJAJ	21,00	38,00	17,00	4473	76041
305	14011	48,00	BENSLIMANE	SIDI HAJJAJ	FEDDALATE	38,00	73,30	35,30	1284	45325
305	10700	82,00	SETTAT	FEDDALATE	BEN AHMED	73,30	102,00	28,70	2175	62423
305	10701	101,00	SETTAT	BEN AHMED	OULAD MRAH	102,00	116,60	14,60	2471	36077
305	70000	152,00	SETTAT	OULAD MRAH	LABROUJ RR 308	116,60	163,69	47,09	512	24110
306	23003	1,00	AZILAL	BIN EL OUIDANE	OUAOUZAGHT	0,00	17,60	17,60	695	12232
306	12602	20,70	AZILAL	OUAOUZAGHT	ELKSIBA	17,60	77,40	59,80	228	13634
306	23024	92,00	BENI-MELLAL	OUAOUZAGHT	BOUNOUAL RR 317	77,40	93,63	16,23	3405	55263
307	23005	41,00	AZILAL	NATIONALE 8	TANANNT	0,00	45,00	45,00	751	33795
308	20003	4,20	SETTAT	SETTAT	GUISSER	0,00	29,00	29,00	6232	180728
308	20004	29,20	SETTAT	GUISSER	LABROUJ	29,00	72,00	43,00	6823	293389
308	20007	75,00	SETTAT	LABROUJ	LIMITE PROVINCE	72,00	89,00	17,00	1860	31620
308	23020	95,00	BENI-MELLAL	LIMITE PROVINCE	PROVINCIALE 3207	89,00	115,90	26,90	1659	44627

TMJA estimé sur la base des dernières données disponibles (avant 2017)

TRAFFIC PAR SECTION DES ROUTES REGIONALES EN 2017

N° de la route	N° du poste	Lieu d'implantation		Section concernée					TMJA en véh/j	Circulation en véh.km/j
		P.K	D.P.E	ORIGINE	EXTREMITÉ	P.K O	P.K E	LONG. EN KM		
308	22004	116,00	BENI-MELLAL	PROVINCIALE 3207	FKIH BEN SALAH	115,90	123,00	7,10	4138	29380
308	23021	133,00	BENI-MELLAL	FKIH BEN SALAH	PROVINCIALE 3210	123,00	137,91	14,91	1913	28523
308	23025	150,00	BENI-MELLAL	PROVINCIALE 3210	KASBA TADLA R 312	137,91	166,29	28,38	1604	45522
309	21012	5,50	KHOURIBGA	OUED ZEM	RR 310	0,00	30,00	30,00	2605	78150
309	21002	42,91	BENI-MELLAL	RR 310	FKIH BEN SALAH	30,00	47,00	17,00	2249	38233
309	22001	62,62	BENI-MELLAL	FKIH BEN SALAH	OULAD NEMA	47,00	68,43	21,43	7660	164154
309	23026	80,00	BENI-MELLAL	OULAD NEMA	NATIONALE 8	68,43	80,24	11,81	2418	28557
310	99002	20,00	KHOURIBGA	REGIONALE 309	BEJAAD	0,00	25,35	25,35	840	21294
311	21015	2,60	KHOURIBGA	OUED ZEM	PROVINCIALE 3519	0,00	3,00	3,00	3366	10098
311	21010	62,00	KHENIFRA	PROVINCIALE 3519	MOULAY BOUAZZA	3,00	66,00	63,00	930	58590
312	99	21,30	KHOURIBGA	KHOURIBGA	OUED ZEM	0,00	33,00	33,00	5617	185361
312	99001	37,00	KHOURIBGA	OUED ZEM	ECHAG, AUTOROUTE	33,00	37,40	4,40	2696	11862
312	21004	42,22	KHOURIBGA	OUED ZEM	BOUJAAD	33,00	54,00	21,00	4136	86856
312	21001	71,72	BENI-MELLAL	BOUJAAD	KASBA TADLA	54,00	81,30	27,30	2452	66940
313	140	13,00	BENSLIMANE	MOHAMMADIA RP 1	BENSLIMANE	4,70	28,70	24,00	10609	254616
314	10901	44,00	SETTAT	OUED ABOU	NATIONALE 9	26,63	44,19	17,56	361	6339
315	16000	9,00	CASABLANCA	CASABLANCA	MEDIOUNA	0,00	13,66	13,66	33437	456749
316	76001	2,00	EL JADIDA	EL JORF	NATIONALE 1	0,00	13,44	13,44	6912	92897
316	19005	14,10	EL JADIDA	NATIONALE 1	BOULAOUANE	13,44	63,60	50,16	2395	120133
316	20005	105,40	SETTAT	BOULAOUANE	RN 9 SETTAT	63,60	112,60	49,00	3011	147539
316	20000	122,70	SETTAT	RN 9 SETTAT	RASS EL AIN	112,60	136,00	23,40	2003	46870
316	21009	155,00	SETTAT	RASS EL AIN	BEN AHMED	136,00	156,00	20,00	2259	45180
317	29010	2,00	BENI-MELLAL	NATIONALE 8	LAKSSIBA	0,00	2,50	2,50	1669	4173
317	29011	10,00	BENI-MELLAL	LAKSSIBA	REGIONALE 306	2,50	20,00	17,50	682	11935
317	29012	50,00	BENI-MELLAL	REGIONALE 306	PROVINCIALE 3218	20,00	64,00	44,00	434	19096
318	18002	28,00	EL JADIDA	EL JADIDA	BIR BABBOUCH	0,00	34,20	34,20	1021	34918
318	67000	80,00	SETTAT	BIR BABBOUCH	BERCHID RN 9	34,20	95,14	60,94	5244	319548
318	67002	82,30	SETTAT	PROVINCIALE 3610	NATIONALE 1	60,47	95,14	34,67	10783	373847
320	17005	7,80	CASABLANCA	CASABLANCA	TAMARIS	0,00	23,00	23,00	26756	615388

TMJA estimé sur la base des dernières données disponibles (avant 2017)



TRAFIC PAR SECTION DES ROUTES REGIONALES EN 2017

N° de la route	N° du poste	Lieu d'implantation		Section concernée					TMJA en véh/j	Circulation en véh.km/j
		P.K	D.P.E	ORIGINE	EXTREMITE	P.K O	P.K E	LONG. EN KM		
320	18005	23,50	SETTAT	TAMARIS	T'NINE CHTOUKA	23,00	34,50	11,50	4945	56868
320	18004	71,00	EL JADIDA	T'NINE CHTOUKA	AZEMMOUR	34,50	72,86	38,36	4315	165523
322	153	10,00	MOHAMMEDIA	CASABLANCA	MOHAMMEDIA	0,00	18,00	18,00	20133	362394
322	66	42,00	BENSLIMANE	Oued CHERRAT	PONT BLONDIN	27,50	52,00	24,50	6927	169712
322	13	57,54	RABAT	Oued CHERRAT	ECHANGEUR SKHIRAT	52,00	59,54	7,54	7332	55283
322	13001	62,94	RABAT	ECHANGEUR SKHIRAT	Oued YQUEM	59,54	65,34	5,80	9670	56086
322	12015	68,00	RABAT	Oued YQUEM	TEMARA	65,30	73,00	7,70	11646	89674
401	12005	15,71	RABAT	RABAT	AIN AOUA RP 4025	0,00	21,86	21,86	7892	172519
401	12000	25,00	RABAT	AIN AOUA RP 4025	PROVINCIALE 4301	21,86	32,80	10,94	4360	47698
401	12002	65,00	KHEMISSET	PROVINCIALE 4301	ROMMANI	32,80	76,00	43,20	1777	76766
401	12003	80,00	KHEMISSET	ROMMANI	ZHILIGA	76,00	107,20	31,20	1935	60372
401	21005	139,30	KHOURIBGA	ZHILIGA	Oued ZEM	107,20	167,90	60,70	1894	114966
401	99003	164,00	KHOURIBGA	PROVINCIALE 3502	Oued ZEM	139,00	167,90	28,90	2728	78839
402	11006	2,00	KHEMISSET	NATIONALE 6	ARBAA Oued BAHT	0,00	11,80	11,80	1291	15234
402	11005	15,00	KHEMISSET	NATIONALE 6	REGIONALE 701	11,80	32,80	21,00	747	15687
402	89003	39,00	MEKNES	REGIONALE 701	AGOURAI	32,80	59,11	26,31	1006	26468
402	89004	70,00	MEKNES	AGOURAI	EL HAJEB RN 13	59,11	73,30	14,19	1725	24478
403	12009	3,00	RABAT	TEMARA	SIDI YAHIA	0,00	10,20	10,20	26957	274961
403	12018	20,50	RABAT	SIDI YAHIA	SIDI BETTACH	10,20	40,00	29,80	1446	43091
403	11400	46,00	BENSLIMANE	SIDI BETTACH	AL KHATOUAT (LIMITE)	40,00	92,24	52,24	877	45816
403	21014	127,50	KHOURIBGA	PROVINCIALE 3507	KHOURIBGA	126,00	135,14	9,14	1091	9972
403	21016	133,00	KHOURIBGA	ECHANG. AUTOROUTE	KHOURIBGA	130,40	135,14	4,74	3738	17718
404	14003	10,00	KHEMISSET	KHEMISSET	MAAZIZ	0,00	35,00	35,00	2401	84035
404	14002	59,00	KHEMISSET	MAAZIZ	ROMMANI	35,00	72,10	37,10	886	32871
404	14001	76,00	KHEMISSET	ROMMANI	SIDI BETTACH	72,10	109,40	37,30	2384	88923
404	15003	136,00	BENSLIMANE	SIDI BETTACHE	BEN SLIMANE	109,40	136,85	27,45	4242	116443
405	8004	6,80	KENITRA	KENITRA	ALLAL EL BAHRAOUI	0,00	27,80	27,80	5079	141196
405	9400	28,20	KHEMISSET	PROVINCIALE 4268	SIDI ALLAL BAHRAOUI	14,50	28,76	14,26	6610	94259
406	7005	5,30	KENITRA	SOUK LARBAA	LALLA MIMOUNA	0,00	24,00	24,00	4081	97944

TMJA estimé sur la base des dernières données disponibles (avant 2017)

TRAFFIC PAR SECTION DES ROUTES REGIONALES EN 2017

N° de la route	N° du poste	Lieu d'implantation		Section concernée					TMJA en véh/j	Circulation en véh.km/j
		P.K	D.P.E	ORIGINE	EXTREMITE	P.K O	P.K E	LONG. EN KM		
406	7007	34,00	KENITRA	LALLA MIMOUNA	MOULAY BOUSSELHAM	24,00	43,80	19,80	7810	154638
407	52000	6,00	RABAT	VOIE EXPRESSE RABAT	SIDI AZZOUZ	0,00	21,00	21,00	1389	29169
407	52001	26,00	RABAT	SIDI AZZOUZ	MY DRISS AGHBAL	21,00	40,00	19,00	703	13357
407	11002	54,00	KHEMISSET	MY DRISS AGHBAL	AIT ALI	35,00	62,00	27,00	1054	28458
407	11004	73,00	KHEMISSET	AIT ALI	OULMES	62,00	121,70	59,70	2465	147161
408	7009	20,00	OUAZZANE	NATIONALE 1	OUEZZANE	0,00	43,20	43,20	1832	79142
408	6004	62,00	OUAZZANE	OUEZZANE	M'JARA (RP 4232)	43,20	91,14	47,94	693	33222
408	9013	93,00	OUAZZANE	NATIONALE 13	REGIONALE 408	91,14	98,18	7,04	1397	9835
408	24005	103,29	TAOUNATE	M'JARA (RP 4232)	REGIONALE 419	98,18	119,00	20,82	3255	67769
408	24017	119,80	TAOUNATE	MY BOUCHTA	RP 5309 (JBABRA)	119,00	141,00	22,00	892	19624
408	24007	144,40	TAOUNATE	REGIONALE 419	NATIONALE 8	141,00	158,40	17,40	2336	40646
409	9001	7,10	SIDI SLIMANE	SIDI SLIMANE	REGIONALE 413	0,00	17,10	17,10	3233	55284
409	9004	59,00	KHEMISSET	REGIONALE 413	SIDI SLIMANE	17,10	76,10	59,00	1166	68794
410	4006	65,00	CHEFCHAOUEN	TANAGOUB	PROVINCIALE 4403	34,50	79,50	45,00	460	20700
410	4003	84,50	LARACHE	PROVINCIALE 4403	KSER KBIR	79,80	94,50	14,70	2350	34545
411	9007	7,70	SIDI KACEM	BEL KSIRI	DAR GEDDARI	0,00	24,00	24,00	786	18864
411	9002	47,20	SIDI SLIMANE	DAR GEDDARI	SIDI YAHYA	24,00	47,70	23,70	3353	79466
411	6801	112,00	KHEMISSET	SIDI YAHYA	TIFLET	47,70	112,10	64,40	2016	129830
411	11003	119,00	KHEMISSET	TIFLET	MAAZIZ	111,00	131,00	20,00	2027	40540
412	5002	3,00	CHEFCHAOUEN	ACCES NORD DE CHEFCHAOUEN		0,00	6,00	6,00	5000	30000
412	5003	10,40	CHEFCHAOUEN	CHEFCHAOUEN	DERDARA	6,00	14,60	8,60	3078	26471
413	9006	10,80	SIDI KACEM	SOUK LARBA	BEL KSIRI	0,00	14,50	14,50	3294	47763
413	9005	23,81	SIDI KACEM	BEL KSIRI	SIDI KACEM	14,50	59,50	45,00	4613	207585
413	10005	56,30	SIDI KACEM	REGIONALE 409	SIDI KACEM	38,36	59,50	21,14	6657	140729
413	10	66,80	SIDI KACEM	SIDI KACEM	MEKNES	59,50	73,58	14,08	4417	62191
413	117	97,00	MEKNES	MEKNES	NATIONALE 13	73,58	97,74	24,16	5422	130985
417	69	4,50	TANGER	NATIONALE 1	PROVINCIALE 4400	0,00	13,30	13,30	3529	46936
417	1002	43,50	TETOUAN	PROVINCIALE 4400	FANDAK RR 417	13,30	51,60	38,30	3028	115972
419	5009	15,00	CHEFCHAOUEN	BAB TAZA	BENI AHMED	0,00	40,00	40,00	1127	45080

TMJA estimé sur la base des dernières données disponibles (avant 2017)



TRAFIC PAR SECTION DES ROUTES REGIONALES EN 2017

N° de la route	N° du poste	Lieu d'implantation		Section concernée					TMJA en véh/j	Circulation en véh.km/j
		P.K	D.P.E	ORIGINE	EXTREMITE	P.K O	P.K E	LONG. EN KM		
501	63000	10,60	FES	FES	OULAD MIMOUNE	0,00	25,00	25,00	1238	30950
501	24004	45,00	TAOUNATE	OULAD MIMOUNE	REGIONALE 408	24,00	48,00	24,00	2463	59112
502	25007	10,00	BOULEMANE	AIT MHAND RR 503	EL MISS MARMOUCHA	0,00	66,30	66,30	618	40973
502	25009	118,00	BOULEMANE	EL MISS MARMOUCHA	OUTAT EL HAJ	66,30	122,30	56,00	196	10976
503	25	5,85	FES	FES	LIMITE PROVINCE	0,00	14,00	14,00	14210	198940
503	156	18,40	SEFROU	LIMITE PROVINCE	SEFROU	14,00	30,00	16,00	10624	169984
503	25006	31,58	SEFROU	SEFROU	REGIONALE 707	30,00	86,10	56,10	3399	190684
503	25001	94,80	BOULEMANE	REGIONALE 707	BOULEMANE	86,10	109,00	22,90	1190	27251
503	25002	119,70	BOULEMANE	BOULEMANE	PROVINCIALE 5108	109,00	133,00	24,00	999	23976
503	25003	153,80	BOULEMANE	PROVINCIALE 5108	NATIONALE 13	133,00	179,30	46,30	221	10232
503	30011	240,00	KHENIFRA	NATIONALE 13	NATIONALE 8	179,30	264,90	85,60	1571	134478
505	27003	4,50	TAZA	TAZA	AKNOUL	0,00	59,00	59,00	4611	272049
505	27004	62,00	TAZA	AKNOUL	KASSITA	59,00	98,00	39,00	2269	88491
506	24015	33,20	TAOUNATE	KARYAT BA MOHAMMED	OULJA	30,00	60,00	30,00	297	8910
506	24016	82,80	TAOUNATE	OULJA	RN 8	60,00	84,70	24,70	1287	31789
507	27006	23,00	TAZA	TAZA	MAGHRAOUA	0,00	107,00	107,00	5867	627769
508	24022	0,20	TAOUNATE	RN 8	TISSA	0,00	3,00	3,00	1499	4497
508	24009	8,70	TAOUNATE	NATIONALE 8	RAS-EL-OUED	0,00	14,60	14,60	988	14425
508	27007	110,00	TAZA	EL GOUZATE	JBAGHNA	88,00	115,00	27,00	180	4860
509	24001	56,00	AL HOCEIMA	NATIONALE 8	KETAMA	0,00	57,40	57,40	3972	227993
510	24008	6,10	TAOUNATE	NATIONALE 8	BENI OULID	0,00	12,00	12,00	2157	25884
510	27008	107,00	TAZA	BOUGHARD	AKNOUL	67,00	109,00	42,00	863	36246
511	27011	0,30	GUERSSIF	GUERCIF	AIN ZORA	0,00	27,15	27,15	649	17620
511	32011	65,00	DRIOUECH	AIN ZORA	NATIONALE 2	27,15	66,10	38,95	4833	188245
601	30013	12,00	BOULEMANE	MISOUR	TALSINT	0,00	82,00	82,00	489	40098
601	36009	121,60	BOUARFA	BOUMARYEM	TALSINT	82,00	128,00	46,00	225	10350
601	11304	206,76	ERRACHIDIA	MISOUR	BOUDNIB	182,26	207,26	25,00	139	3475
603	32007	15,50	NADOR	HASSI BERKANE	PROVINCIALE 6008	0,00	20,00	20,00	1224	24480
603	33007	34,00	TAOURIRT	PROVINCIALE 6008	TAOURIRT RN 6	20,00	37,10	17,10	650	11115

TMJA estimé sur la base des dernières données disponibles (avant 2017)

TRAFFIC PAR SECTION DES ROUTES REGIONALES EN 2017

N° de la route	N° du poste	Lieu d'implantation		Section concernée					TMJA en véh/j	Circulation en véh.km/j
		P.K	D.P.E	ORIGINE	EXTREMITÉ	P.K O	P.K E	LONG. EN KM		
606	35004	1,50	OUJDA	OULAD GHAZZAI	AIN BNI MATHAR	0,00	35,56	35,56	759	26990
606	30008	172,40	BOULEMANE	LIMITE PROVINCE	NATIONALE 15	134,00	178,00	44,00	112	4928
607	34010	0,10	BERKANE	NATIONALE 2	PROVINCIALE 6012	0,00	10,00	10,00	2807	28070
607	35006	10,30	BERKANE	PROVINCIALE 6012	NATIONALE 6	10,00	43,00	33,00	2072	68376
607	35007	111,00	OUJDA	NATIONALE 6	JRADA RN 17	94,00	112,00	18,00	411	7398
610	75000	1,00	AL HOCEIMA	IMZOUEN RN 2	TAMSAMAN	0,00	30,20	30,20	2605	78671
610	31007	36,40	DRIOUECH	OUED NEKKOUR	BEN ET TAEB RR 511	30,20	67,82	37,62	2843	106954
610	31006	95,90	DRIOUECH	BEN ET TAEB RR 511	ZGHANGHAN	67,82	123,80	55,98	1886	105578
612	31003	9,00	BERKANE	RAS EL MA	BERKANE	0,00	30,04	30,04	4685	140737
612	34000	28,00	BERKANE	LIMITE PROVINCE	BERKANE RN 2	12,42	30,04	17,62	8578	151144
701	28007	4,00	MEKNES	MEKNES RR 718	REGIONALE 402	0,00	17,00	17,00	3228	54876
701	28006	31,00	KHEMISSSET	REGIONALE 402	OULIAT SOLTANE	17,00	45,00	28,00	536	15008
702	113	0,50	ERRACHIDIA	TINGDAD	ARFOUD	0,00	83,00	83,00	1125	93375
702	11300	84,00	ERRACHIDIA	ARFOUD	MERZOUGA	83,00	138,00	55,00	1922	105710
703	15800	49,80	TINGHIR	REGIONALE 706	AIT HANI	0,00	50,00	50,00	585	29250
703	43004	97,10	TINGHIR	AIT HANI	TINGHIR	50,00	105,00	55,00	1893	104115
704	43003	125,76	TINGHIR	BOUMALNE	M SEMRIR	75,40	135,80	60,40	994	60038
705	28003	4,00	MEKNES	MEKNES RN 6	PROVINCIALE 7022	0,00	11,00	11,00	1081	11891
705	28000	22,00	MEKNES	PROVINCIALE 7022	NATIONALE 4	11,00	50,83	39,83	1605	63927
706	30006	115,00	MIDELT	IMILCHIL	RICH(RN 13)	0,00	120,00	120,00	1071	128520
707	89005	2,50	MEKNES	EL HAJEB RN 13	LIMITE PROVINCE	0,00	19,00	19,00	3995	75905
707	29006	38,00	IFRANE	LIMITE PROVINCE	REGIONALE 503	19,00	61,70	42,70	1885	80490
708	30005	5,50	MIDELT	NATIONALE 13	PROVINCIALE 6112	0,00	86,00	86,00	674	57964
710	21011	78,40	KHOURIBGA	SIDI LAMINE (P3512)	BOUJAAD	38,00	85,50	47,50	1638	77805
712	89006	1,50	MEKNES	NATIONALE 13	REGIONALE 402	0,00	5,00	5,00	3151	15755
712	29009	55,00	KHENIFRA	REGIONALE 402	M RIRT (RP 7302)	5,00	59,20	54,20	2601	140974
714	89007	1,00	MEKNES	EL HAJEB RR 716	SEBT AIN LAHNACH	0,00	26,96	26,96	1171	31570
714	15601	50,10	SEFROU	KANDAR SISI EL KHIAR	SEFROU	41,64	59,40	17,76	1707	30316
716	89008	3,00	MEKNES	EL HAJEB RN 13	BOUDERBALA	0,00	22,00	22,00	4759	104698

TMJA estimé sur la base des dernières données disponibles (avant 2017)



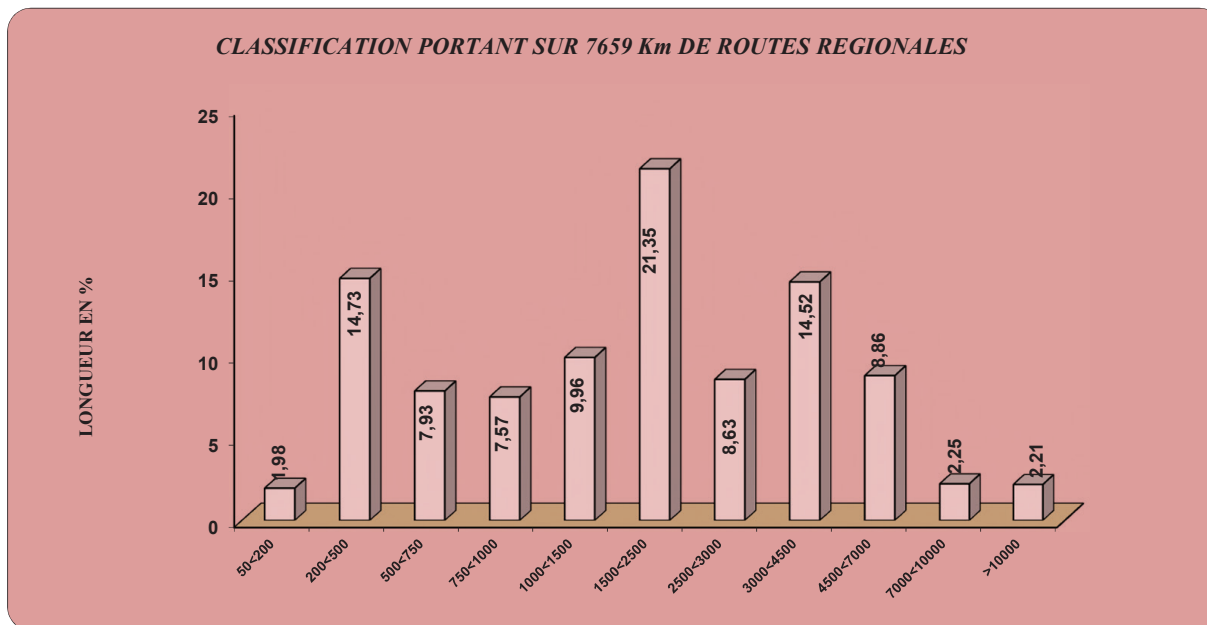
TRAFIC PAR SECTION DES ROUTES REGIONALES EN 2017

N° de la route	N° du poste	Lieu d'implantation		Section concernée					TMJA en véh/j	Circulation en véh.km/j	
		P.K	D.P.E	ORIGINE	EXTREMITE	P.K O	P.K E	LONG. EN KM			
716	89000	30,00	MEKNES	BOUDERBALA	LIMITE PROVINCE	22,00	38,00	16,00	3190	51040	
716	102	49,00	FES	LIMITE PROVINCE	RP 5006	38,00	50,00	12,00	4399	52788	
716	26004	52,00	FES	RP 5006	RN 8	50,00	58,00	8,00	22427	179416	
718	28001	1,00	MEKNES	ACCES OUEST DE MEKNES		0,00	9,90	9,90	4040	39996	
718	28002	16,00	MEKNES	ACCES EST DE MEKNES		9,90	21,90	12,00	2436	29232	
TOTAL GENERAL DES ROUTES REGIONALES									7659,25	2533	19399431

TMJA estimé sur la base des dernières données disponibles (avant 2017)



REPARTITION PAR CLASSES DE TRAFIC DES ROUTES REGIONALES EN 2017



Classe de trafic	50<200	200<500	500<750	750<1000	1000<1500	1500<2500	2500<3000	3000<4500	4500<7000	7000<10000	>10000	TOTAL
Longueur en Km	152,00	1128,16	607,55	580,00	762,65	1635,47	661,09	1112,02	678,52	172,55	169,23	7659
Longueur en %	1,98	14,73	7,93	7,57	9,96	21,35	8,63	14,52	8,86	2,25	2,21	100



TRAFFIC PAR SECTION DES ROUTES PROVINCIALES EN 2017

N° de la route	N° du poste	Lieu d'implémentation		Sections concernées					TMJA en véh/j	Circulation en véh.km/j
		P.K	D.P.E	ORIGINE	EXTREMITE	P.K O	P.K E	LONG. EN KM		
1001	42011	11,00	AGADIR	AOURIR	MOUZZER	0,00	48,00	48,00	714	34272
1002	73001	2,00	AGADIR	TAMRI	TABA	0,00	27,00	27,00	341	9207
1004	73002	72,00	AGADIR	IMOUZZAR IDA OUTANANE	RN8	45,00	72,50	27,50	336	9240
1006	73003	24,00	AGADIR	HAY MOHAMADI	AMSKROUD	0,00	28,50	28,50	299	8522
1007	45001	32,00	TIZNIT	LIMITE PROVINCE	NATIONALE 1	109,00	134,00	25,00	569	14225
1007	12801	44,00	CHTOUKA	NATIONALE 10	LIMITE CHTOUKA	0,00	109,00	109,00	1008	109872
1009	12800	16,00	CHTOUKA	NATIONALE 10	REGIONALE 105	0,00	20,00	20,00	4320	86400
1010	12903	2,00	AGADIR	RN 8	RP 1705	0,00	16,00	16,00	3313	53008
1011	42013	43,00	CHTOUKA	AIT BAHA	TANALT	38,00	115,00	77,00	736	56672
1014	42012	5,00	CHTOUKA	BIOUGRA	TIFNIT	0,00	28,30	28,30	6001	169828
1100	47013	34,50	DAKHLA	DAKHLA	NATIONALE 1	0,00	36,60	36,60	1782	65221
1100	10600	37,40	DAKHLA	NATIONALE 1	BIRANZARANE	36,60	171,00	134,40	406	54566
1502	43006	5,50	OUARZAZATE	NATIONALE 10	TOUNDOUT	0,00	26,00	26,00	448	11648
1506	40006	5,00	OUARZAZATE	NATIONALE 9	ANIMITER	0,00	31,00	31,00	230	7130
1506	44005	71,80	OUARZAZATE	ANIMITER	TABORAHTE	31,00	90,00	59,00	1265	74635
1510	11800	11,00	OUARZAZATE	AGOUM	DOUAR ESSOUR	0,00	25,00	25,00	320	8000
1511	43005	4,00	OUARZAZATE	NATIONALE 10	GHASSAT	0,00	24,00	24,00	475	11400
1708	42020	8,00	TAROUDANT	NATIONALE 8	NATIONALE 10	0,00	43,00	43,00	2877	123711
1708	12901	44,00	AGADIR	LIMITE PROVINCE	NATIONALE 8	43,00	49,00	6,00	3246	19476
1714	42023	5,90	TAROUDANT	TAROUDANT	PROVINCIALE 1703	0,00	17,00	17,00	6288	106896
1714	42024	43,00	TAROUDANT	PROVINCIALE 1703	LIMITE PROVINCE	17,00	44,00	27,00	7807	210789
1714	128	49,00	CHTOUKA	LIMITE PROVINCE	AIT MELLOUL	44,00	59,00	15,00	8837	132555
1900	12803	120,50	CHTOUKA	IDA OUGNIDIF	BIOUGRA	92,00	141,00	49,00	303	14847
1903	45006	0,50	TIZNIT	REGIONALE 104	NATIONALE 12	0,00	74,85	74,85	1536	114970
1909	45002	3,00	TIZNIT	TIZNIT	AGLOU PLAG	0,00	14,00	14,00	1942	27188
2001	15001	5,00	CHICHAOUA	SIDI MOKHTAR	OULED MOUMNA	0,00	16,00	16,00	1267	20272
2006	13800	9,00	MARRAKECH	MARRAKECH	GHAR TOUR	0,00	24,00	24,00	5055	121320
2007	13801	4,00	MARRAKECH	NATIONALE 8	GUEMMASSA	0,00	14,30	14,30	2978	42585
2007	41018	19,50	CHICHAOUA	NATIONALE 8	REGIONALE 212	0,00	20,00	20,00	2808	56160

TMJA estimé sur la base des dernières données disponibles (avant 2017)

TRAFIC PAR SECTION DES ROUTES PROVINCIALES EN 2017

N° de la route	N° du poste	Lieu d'implémentation		Sections concernées					TMJA en véh/j	Circulation en véh.km/j
		P.K	D.P.E	ORIGINE	EXTREMITE	P.K O	P.K E	LONG. EN KM		
2008	74003	1,00	MARRAKECH	NATIONALE 8	NATIONALE 9	0,00	11,44	11,44	6825	78078
2009	41004	1,00	MARRAKECH	REGIONALE 212	ACCES MINES HAJJAR	0,00	6,50	6,50	7265	47223
2009	41005	38,00	AL HAOUZ	MAJJAT	PROVINCIALE 2038	34,00	46,97	12,97	1314	17043
2010	62	36,70	AL HAOUZ	TAHANNAOUT	TNINE OURIKA	0,00	51,00	51,00	2716	138516
2010	62001	67,90	AL HAOUZ	TAHANNAOUT RR203	PROVINCIALE 2009	51,00	72,40	21,40	944	20202
2011	13802	6,00	MARRAKECH	NATIONALE 8	SIDI ZOUINE	0,00	6,00	6,00	1982	11892
2012	40007	6,50	MARRAKECH	MARRAKECH	PROVINCIALE 2010	0,00	16,50	16,50	3743	61760
2015	62004	3,20	AL HAOUZ	ASNI	IMLIL	0,00	16,00	16,00	1300	20800
2017	39008	10,00	MARRAKECH	MARRAKECH	LIMITE AL HAOUZ	0,00	16,80	16,80	11195	188076
2017	41006	29,00	AL HAOUZ	LIMITE AL HAOUZ	TNINE OURIKA	16,80	34,00	17,20	7368	126730
2017	41007	34,50	AL HAOUZ	TNINE OURIKA	SITI FATMA	34,00	59,00	25,00	4953	123825
2022	151	0,90	CHICHAOUA	CHICHAOUA	ECHANGEUR CHICHAOUA	0,00	10,30	10,30	1884	19410
2022	41008	21,70	CHICHAOUA	ECHANG CHICHAOUA	MAJJAT	10,30	34,00	23,70	582	13793
2022	41015	38,00	CHICHAOUA	MAJJAT	BRANCHEMENT AMEZMIZ	34,00	46,97	12,97	1012	13126
2022	62003	50,00	AL HAOUZ	PROVINCIALE 2038	AMAZMIZ	46,97	66,40	19,43	649	12610
2030	62002	0,50	AL HAOUZ	PROVINCIALE 2017	IMLIL	0,00	51,13	51,13	1361	69588
2034	41016	1,00	CHICHAOUA	NATIONALE 8	ICHEMRAREN	0,00	24,00	24,00	359	8616
2038	41017	0,10	CHICHAOUA	PROVINCIALE 2022	ASSIF ALMAL	0,00	10,00	10,00	352	3520
2108	70003	14,40	AL HAOUZ	RR 206	RN 9	0,00	54,50	54,50	680	37060
2115	70004	8,50	EL KELAA	EL KELAA	BARRAGE EL MASSIRA	0,00	43,80	43,80	1275	55845
2117	39011	2,00	EL KELAA	TAMELLAT	SIDI RAHAL	0,00	20,15	20,15	1715	34557
2117	40008	38,00	AL HAOUZ	SIDI RAHAL	TOUAMA (RN 9)	20,00	38,15	18,15	343	6225
2125	39005	2,40	EL KELAA	EL KALAA RN8	AIT ADEL RP 2120	0,00	39,00	39,00	3317	129363
2135	39012	5,00	EL KELAA	RP 2125	RR 208	0,00	22,00	22,00	1891	41602
2137	70005	23,00	EL KELAA	RN 8	RR 204	0,00	43,70	43,70	2690	117553
2201	38003	7,50	ESSAOUIRA	ESSAOUIRA	GHAZOUA	0,00	10,00	10,00	7203	72030
2201	15501	20,50	ESSAOUIRA	EL GHAZOUA	SIDI AHMED SAYEH	10,00	32,00	22,00	434	9548
2211	8500	16,00	ESSAOUIRA	MESKALA	BIZDAD	16,00	32,00	16,00	821	13136
2300	79008	9,60	SAFI	SAFI	HAD HRARA	0,00	20,00	20,00	2821	56420

TMJA estimé sur la base des dernières données disponibles (avant 2017)



TRAFIC PAR SECTION DES ROUTES PROVINCIALES EN 2017

N° de la route	N° du poste	Lieu d'implémentation		Sections concernées					TMJA en véh/j	Circulation en véh.km/j
		P.K	D.P.E	ORIGINE	EXTREMITE	P.K O	P.K E	LONG. EN KM		
2302	78007	20,00	SAFI	TLAT BOUARISS	NATIONALE 1	0,00	32,43	32,43	603	19555
2305	79005	40,60	SAFI	REGIONALE 202	TLET BOUGUEDRA	26,76	43,61	16,85	369	6218
2306	78006	40,00	SAFI	JEMAA SHAIM	PROVINCIALE 2331	36,00	45,94	9,94	1974	19616
2307	79006	21,00	SAFI	SAFI	SEBT GAZOULA	0,00	22,53	22,53	2235	50355
2313	79007	24,10	SAFI	PROVINCIALE 2315	HAD HRARA	17,82	31,60	13,78	1250	17225
2322	80006	5,00	SAFI	TLET IGHOUH	REGIONALE 201	0,00	17,69	17,69	574	10154
2341	80004	28,75	SAFI	LOUIHATE	SIDI CHIGUER	28,00	70,77	42,77	271	11589
3000	15014	6,10	MOHAMMEDIA	CASABLANCA	MOHAMMADIA	0,00	7,85	7,85	1992	15637
3001	67001	6,00	CASABLANCA	NATIONALE 1	DAR BOUAZZA	0,00	7,41	7,41	1365	10115
3003	17013	5,00	CASABLANCA	RN 1	RR 320	2,00	9,28	7,28	4295	31250
3004	15000	2,00	MOHAMMEDIA	CASABLANCA	AIN HARROUDA	0,00	3,03	3,03	2023	6130
3006	15017	4,00	MOHAMMEDIA	CASABLANCA	BEN SLIMANE	0,00	5,00	5,00	6037	30185
3006	15019	8,00	MOHAMMEDIA	CASA RN9	RP 3019	5,00	20,33	15,33	1313	20128
3007	15018	1,75	CASABLANCA	CASABLANCA	SEBT SAHEL	0,00	18,00	18,00	2674	48132
3009	17000	2,30	CASABLANCA	BOUSKOURA	RP 3007	0,00	4,93	4,93	7597	37453
3009	17006	5,00	CASABLANCA	RP 3007	RN1	4,93	8,93	4,00	12498	49992
3010	15010	8,90	CASABLANCA	CASABLANCA	SIDI HAJJAJ	0,00	13,50	13,50	18067	243905
3011	17003	11,00	CASABLANCA	BOUSKOURA	REGIONALE 318	17,00	23,00	6,00	9169	55014
3011	20002	25,80	SETTAT	REGIONALE 318	PROVINCIALE 3005	23,00	35,44	12,44	7182	89344
3012	17009	4,00	CASABLANCA	RR 320	RP 3001	0,00	5,00	5,00	5689	28445
3012	17008	12,00	CASABLANCA	RP 3001	RR 320	5,00	12,90	7,90	2720	21488
3014	17010	6,00	CASABLANCA	CASABLANCA	RP 3003	0,00	26,35	26,35	17722	466975
3015	16001	3,00	CASABLANCA	RP 3016	RN 9	0,00	4,20	4,20	11750	49350
3016	16003	4,00	CASABLANCA	RR 315	RN 9	0,00	6,77	6,77	6506	44046
3019	15016	1,00	MOHAMMEDIA	MOHAMMADIA	SIDI HAJJAJ	0,00	17,40	17,40	4482	77987
3020	17011	6,00	CASABLANCA	RR 315	RN 11	0,00	10,68	10,68	3175	33909
3024	16004	2,00	CASABLANCA	MEDIOUNA RN 9	RP 3019	0,00	10,70	10,70	1956	20929
3032	17012	12,00	CASABLANCA	RN 1	BOUSKOURA	0,00	13,64	13,64	1954	26653
3034	16006	3,00	CASABLANCA	MEDIOUNA RN 9	PROVINCIALE 3336	0,00	12,00	12,00	31914	382968

TMJA estimé sur la base des dernières données disponibles (avant 2017)

TRAFIC PAR SECTION DES ROUTES PROVINCIALES EN 2017

N° de la route	N° du poste	Lieu d'implémentation		Sections concernées					TMJA en véh/j	Circulation en véh.km/j
		P.K	D.P.E	ORIGINE	EXTREMITE	P.K O	P.K E	LONG. EN KM		
3038	6100	1,05	CASABLANCA	MEDIOUNA RN 9	ACCES AEROPORT	0,00	3,00	3,00	8976	26928
3038	61	5,00	CASABLANCA	ACCES AEROPORT	NATIONALE 11	0,00	9,00	9,00	27347	246123
3100	12608	1,00	AZILAL	REGIONALE 307	AIT ATTAB	0,00	41,00	41,00	123	5043
3100	12609	41,00	AZILAL	AIT ATTAB	REGIONALE 304	41,00	63,30	22,30	1550	34565
3102	12607	2,00	AZILAL	REGIONALE 307	PROVINCIALE 3105	0,00	35,73	35,73	1282	45806
3105	22006	9,00	BENI-MELLAL	DAR OULED ZIDOUH	NATIONALE 8	0,00	14,00	14,00	1160	16240
3105	23036	20,00	AZILAL	NATIONALE 8	AIT AATAB	14,00	50,00	36,00	1927	69372
3105	23006	75,14	AZILAL	AIT AATAB	REGIONALE 304	50,00	76,00	26,00	1398	36348
3107	23004	2,00	AZILAL	AZILAL	AIT M'HAMED	0,00	18,00	18,00	4710	84780
3111	23030	2,50	BENI-MELLAL	NATIONALE 8	TIMOUILITE	0,00	3,00	3,00	1576	4728
3111	12601	9,00	AZILAL	TIMOUILITE	REGIONALE 306	3,00	30,80	27,80	840	23352
3206	23031	2,00	BENI-MELLAL	LAKSSIBA	GHRAM EL ALLAM	0,00	11,70	11,70	1451	16977
3208	23035	7,00	BENI-MELLAL	BENIMELLAL	RP 3225	0,00	19,00	19,00	2683	50977
3208	23027	20,00	BENI-MELLAL	PROVINCIALE 3225	GHRAM ALLAM	19,00	30,00	11,00	4050	44550
3208	23028	40,00	BENI-MELLAL	GHRAM ALLAM	LAKSSIBA	30,00	43,07	13,07	2702	35315
3209	15901	3,80	BENI-MELLAL	NATIONALE 11	REGIONALE 309	0,00	17,30	17,30	901	15587
3221	23014	4,00	BENI-MELLAL	BENI-MELLAL	NATIONALE 8	0,00	5,00	5,00	3198	15990
3222	23015	5,00	BENI-MELLAL	BENI-MELLAL	NATIONALE 11	0,00	7,00	7,00	8325	58275
3222	23022	8,00	BENI-MELLAL	NATIONALE 11	PROVINCIALE 3213	7,00	13,00	6,00	3080	18480
3222	23029	26,00	BENI-MELLAL	PROVINCIALE 3213	REGIONALE 309	13,00	31,58	18,58	4173	77534
3224	22005	46,00	BENI-MELLAL	PROVINCIALE 3207	SOUK ESSABT OULED ENNAMA	28,00	46,00	18,00	3894	70092
3224	22003	57,14	BENI-MELLAL	SOUK SEBT OULED NEMMA	NATIONALE 8	46,00	79,34	33,34	3000	100020
3225	23034	11,90	BENI-MELLAL	BENI-MELLAL	TAGHZIRT	0,00	16,00	16,00	3022	48352
3226	23033	2,00	BENI-MELLAL	NATIONALE 8	PROVINCIALE 3222	0,00	13,28	13,28	1602	21275
3300	11401	12,00	BENSLIMANE	NATIONALE 1	PROVINCIALE 3331	0,00	23,36	23,36	413	9648
3305	15020	4,00	CASABLANCA	SIDI HAJJAJ	OULED ZIANE RP 3315	0,00	20,00	20,00	4326	86520
3305	21008	34,00	SETTAT	OULED ZIANE RP 3315	EL GARA	20,00	35,99	15,99	3603	57612
3313	14009	15,00	BENSLIMANE	BEN YAKHLEF	REGIONALE 305	0,00	17,40	17,40	484	8422
3318	15004	3,00	BENSLIMANE	BEN SLIMANE	REGIONALE 322	0,00	13,05	13,05	2419	31568

TMJA estimé sur la base des dernières données disponibles (avant 2017)



TRAFIC PAR SECTION DES ROUTES PROVINCIALES EN 2017

N° de la route	N° du poste	Lieu d'implémentation		Sections concernées					TMJA en véh/j	Circulation en véh.km/j
		P.K	D.P.E	ORIGINE	EXTREMITE	P.K O	P.K E	LONG. EN KM		
3321	14013	4,00	BENSLIMANE	BEN SLIMANE	EL GARA	0,00	38,70	38,70	2636	102013
3326	15021	12,00	CASABLANCA	FEDDALAT	SIDI HAJJAJ	0,00	16,56	16,56	4808	79620
3330	16005	24,00	CASABLANCA	PROVINCIALE 3305	MEDIOUNA RN 9	16,40	30,28	13,88	1049	14560
3331	14012	2,00	BENSLIMANE	BEN SLIMANE	CARRIERES O CHERRAT	0,00	19,00	19,00	2429	46151
3331	14014	28,00	BENSLIMANE	CARRIERES O CHERRAT	RR 322	19,00	28,44	9,44	1670	15765
3410	76000	7,00	EL JADIDA	RN 1	RR 301 (MY ABDELLAH)	0,00	8,94	8,94	1598	14286
3426	19023	12,00	EL JADIDA	NATIONALE 7	PROVINCIALE 3459	0,00	28,94	28,94	583	16872
3427	19012	1,10	EL JADIDA	NATIONALE 1	AZEMMOUR	0,00	24,65	24,65	4524	111517
3430	19018	12,00	EL JADIDA	EL OUALIDIA	LAAKAKCHA RN 1	0,00	38,00	38,00	949	36062
3449	18007	16,00	EL JADIDA	RP 3427	RR 318	0,00	31,91	31,91	1695	54087
3459	19000	32,00	EL JADIDA	OULAD FREJ RR 316	RP 2100	0,00	44,09	44,09	1220	53790
3471	18000	7,00	EL JADIDA	RR 320	BIR JDID RN 1	0,00	11,08	11,08	710	7867
3503	22007	17,00	KHOURIBGA	D. EL KHARROUBA	NATIONALE 11	15,50	28,70	13,20	936	12355
3513	21006	8,00	KHOURIBGA	REGIONALE 401	REGIONALE 312	0,00	9,00	9,00	1588	14292
3514	22008	40,00	KHOURIBGA	OUED ZEM	EL FOQRA	0,00	35,00	35,00	398	13930
3533	99000	3,00	KHOURIBGA	BEJAAD	PROVINCIALE 3508	0,00	14,33	14,33	1091	15634
3601	18006	17,40	SETTAT	OULED ABBOU	REGIONALE 303	0,00	21,00	21,00	983	20643
3601	20009	34,40	SETTAT	OULED ABBOU	NATIONALE 9	21,00	56,00	35,00	944	33040
3602	20006	28,00	SETTAT	BERRECHID	EL GARA	0,00	29,20	29,20	2216	64707
3606	10704	17,70	SETTAT	EL GARA	NATIONALE 11	0,00	18,00	18,00	988	17784
3606	10703	20,00	SETTAT	NATIONALE 11	RN 9 SETTAT	18,00	36,00	18,00	1308	23544
3615	10900	2,00	SETTAT	NATIONALE 9	OULAD AFIF (RN 9)	0,00	44,53	44,53	445	19818
3618	20008	8,00	SETTAT	OULED ABBOU	RR 316	0,00	22,00	22,00	744	16368
3625	10705	16,00	SETTAT	MEDOUNA RN9	RIAH RN11	0,00	31,09	31,09	2353	73148
3627	16002	12,50	SETTAT	DAR EL MILOUDI	EL GARA	12,00	24,50	12,50	1943	24288
4001	12019	6,00	RABAT	SKHIRAT	SIDI BETTACHE	0,00	36,00	36,00	2476	89136
4002	8009	1,50	RABAT	NATIONALE 1	PROVINCIALE 4033	0,00	5,76	5,76	6929	39911
4002	8010	6,20	RABAT	PROVINCIALE 4033	AUTOROUTE A5	5,76	7,00	1,24	3752	4652
4004	12016	1,00	RABAT	NATIONALE 1	NATIONALE 6	0,00	7,00	7,00	757	5299

TMJA estimé sur la base des dernières données disponibles (avant 2017)

TRAFIC PAR SECTION DES ROUTES PROVINCIALES EN 2017

N° de la route	N° du poste	Lieu d'implémentation		Sections concernées					TMJA en véh/j	Circulation en véh.km/j
		P.K	D.P.E	ORIGINE	EXTREMITE	P.K O	P.K E	LONG. EN KM		
4008	12013	5,00	RABAT	NATIONALE 6	LAC BOUREGREG	0,00	15,00	15,00	1244	18660
4022	86001	1,30	RABAT	NATIONALE 1	PROVINCIALE 4007	0,00	6,83	6,83	11520	78682
4023	86004	5,20	RABAT	RP 4036	RR 404	0,00	31,70	31,70	1306	41400
4025	12011	1,00	RABAT	RABAT	AKREUCH	0,00	16,00	16,00	405	6480
4025	12012	23,00	RABAT	AKREUCH	AIN AOUA	16,00	24,50	8,50	4197	35675
4026	86002	3,30	RABAT	RR 403	RR 401	0,00	5,50	5,50	3354	18447
4032	86006	0,70	RABAT	SIDI YAHYA ZAIR	PROVINCIALE 4001	0,00	17,00	17,00	8555	145435
4033	87000	6,00	RABAT	PROVINCIALE 4004	PROVINCIALE 4002	0,00	10,65	10,65	6848	72931
4036	86005	2,70	RABAT	SIDI YAHIA	SIDI EL AMER (RP4023)	0,20	3,20	3,00	7143	21429
4036	12010	9,01	RABAT	SIDI YAHIA	AIN AOUA	0,21	12,21	12,00	6539	78468
4039	52002	3,00	RABAT	NATIONALE 6	V.C RABAT SALE	0,00	9,44	9,44	2078	19616
4041	52003	1,80	RABAT	NATIONALE 6	PROVINCIALE 4010	0,00	7,47	7,47	1254	9367
4103	6002	1,00	OUAZZANE	RN 13	MOKRISSET	0,00	21,00	21,00	639	13419
4103	6003	23,00	OUAZZANE	MOKRISSET	ZOUMI	21,00	41,00	20,00	524	10480
4103	6001	43,00	OUAZZANE	ZOUMI	RR 408	41,00	56,50	15,50	1480	22940
4105	5008	20,00	TETOUAN	NATIONALE 2	NATIONALE 16	0,00	38,40	38,40	741	28454
4107	13302	1,10	CHEFCHAOUEN	BAB TAZA (RN 2)	FIFI	0,00	22,20	22,20	1188	26374
4113	5010	12,00	CHEFCHAOUEN	NATIONALE 2	JABHA RN 16	9,00	51,80	42,80	4668	199790
4201	7003	0,30	KENITRA	KENITRA	PROVINCIALE 4214	0,00	19,00	19,00	3868	73492
4201	7004	25,60	KENITRA	RP 4214	PROVINCIALE 4234	19,00	34,00	15,00	1835	27525
4201	7012	35,30	KENITRA	PROVINCIALE 4234	SI MOHAMED LAHMER	34,00	64,00	30,00	3485	104550
4214	7008	1,60	KENITRA	PROVINCIALE 4201	REGIONALE 406	0,00	54,00	54,00	674	36396
4232	9003	0,60	KENITRA	SOUK TLET	BEL KSIRI	0,00	13,52	13,52	1328	17955
4232	9009	13,62	SIDI KACEM	BEL KSIRI	PROVINCIALE 4516	13,52	15,72	2,20	2084	4585
4232	9012	60,72	SIDI KACEM	PROVINCIALE 4516	NATIONALE 13	15,70	61,70	46,00	2602	119692
4234	7011	12,00	KENITRA	SIDI EL HACHEMI	PROVINCIALE 4201	0,00	12,20	12,20	4279	52204
4234	7014	15,00	KENITRA	PROVINCIALE 4201	CENTRE SIDI ALLAL TAZI	12,20	17,50	5,30	4665	24725
4234	7010	51,06	SIDI KACEM	SIDI ALLAL TAZI	BEL KSIRI	17,50	52,79	35,29	2134	75309
4240	6007	28,80	SIDI KACEM	RR 413 M SAAD	KHENICHET	12,30	29,80	17,50	5075	88813

TMJA estimé sur la base des dernières données disponibles (avant 2017)



TRAFFIC PAR SECTION DES ROUTES PROVINCIALES EN 2017

N° de la route	N° du poste	Lieu d'implémentation		Sections concernées					TMJA en véh/j	Circulation en véh.km/j
		P.K	D.P.E	ORIGINE	EXTREMITE	P.K O	P.K E	LONG. EN KM		
4240	9008	45,80	SIDI KACEM	KHENICHET	HAD KOURT	29,80	47,08	17,28	933	16122
4248	7006	17,00	KENITRA	SIDI YAHYA	MOGHRANE	0,00	17,25	17,25	901	15542
4266	8006	6,50	KENITRA	MEHDIA	NATIONALE 1	0,00	6,50	6,50	3090	20085
4301	86003	0,70	RABAT	RR 401	LIMITE PROVINCE	0,00	3,59	3,59	1628	5845
4301	14004	25,00	KHEMISSSET	REGIONALE 401	MAGHCHOUCH	0,00	74,20	74,20	99	7346
4306	6800	2,00	KHEMISSSET	TIFLET	RR 407	0,00	21,00	21,00	1996	41916
4400	1011	70,00	LARACHE	KHRMISS BENI AROUSS	REGIONALE 417	40,00	73,50	33,50	918	30753
4402	4005	16,50	LARACHE	NATIONALE 1	REGIONALE 417	0,00	49,00	49,00	2998	146902
4516	9010	10,90	SIDI KACEM	PROVINCIALE 4232	PROVINCIALE 4230	0,00	19,70	19,70	816	16075
4516	9011	20,80	SIDI KACEM	PROVINCIALE 4230	AIN DEFALI	19,70	38,22	18,52	916	16964
4538	9014	17,00	SIDI KACEM	PROVINCIALE 4234	DAR GEDDARI	0,00	17,80	17,80	1536	27341
4602	3006	17,50	TANGER	NATIONALE 1	ARBAT AIT DALIA	0,00	23,00	23,00	1925	44275
4603	3003	1,00	TANGER	ASILAH	NATIONALE 1	0,00	32,75	32,75	2858	93600
4613	2002	0,20	TANGER	NATIONALE 2	PROVINCIALE 4701	0,00	24,00	24,00	2080	49920
4701	1003	13,00	TETOUAN	ANJRA	KSER SGHRIR	0,00	9,00	9,00	3130	28170
4701	60009	33,70	TANGER	ANJRA	NATIONALE 16	9,00	41,20	32,20	1622	52228
4704	2010	1,00	TETOUAN	REGIONALE 417	BGHAGHZA	0,00	30,00	30,00	296	8880
5002	63001	1,10	FES	RN 8	RP 5003	0,00	47,41	47,41	1375	65189
5003	64000	11,00	FES	FES	RR 506	0,00	41,71	41,71	2819	117580
5006	103	15,90	FES	RN 6	RN 6 SIDI HRAZEM	0,00	26,00	26,00	4730	122980
5007	26003	0,20	FES	FES (RN 6)	RP 5013	0,00	7,77	7,77	14293	111057
5007	10000	8,90	FES	RP 5013	RP 5003	7,77	25,34	17,57	3054	53659
5013	26005	9,10	FES	RP 5007	RR 716	0,00	10,00	10,00	3966	39660
5013	130	12,00	FES	RR 716	RR 503	10,00	40,27	30,27	2490	75372
5015	26006	0,10	FES	RP 5013	RR 716	0,00	16,70	16,70	1189	19856
5017	64001	0,10	FES	RP 5006	AIN CHKAF	0,00	3,12	3,12	3357	10474
5029	63004	0,10	FES	RN 8	RP 5334	0,00	14,15	14,15	554	7839
5033	15605	4,40	SEFROU	RR 504	TAZOTA	0,00	26,80	26,80	664	17795
5055	131	3,50	FES	AUTOROUTE A2	FES	0,00	4,50	4,50	9547	42962

TMJA estimé sur la base des dernières données disponibles (avant 2017)

TRAFIC PAR SECTION DES ROUTES PROVINCIALES EN 2017

N° de la route	N° du poste	Lieu d'implémentation		Sections concernées					TMJA en véh/j	Circulation en véh.km/j
		P.K	D.P.E	ORIGINE	EXTREMITE	P.K O	P.K E	LONG. EN KM		
5108	30003	4,20	BOULEMANE	REGIONALE 503	PRVINCIALE 5113	0,00	33,70	33,70	816	27499
5108	30007	60,00	BOULEMANE	PRVINCIALE 5113	RN 15 (MISSOUR)	33,70	63,15	29,45	663	19525
5131	30009	0,50	BOULEMANE	OUTAT EL HAJ	FRETESSA	0,00	68,00	68,00	484	32912
5202	75001	25,00	AL HOCEIMA	RN2	BENI ABDELLAH	0,00	28,00	28,00	2437	68236
5204	72003	3,50	AL HOCEIMA	TARGUIST RN8	PROVINCIALE 5207	0,00	47,00	47,00	750	35250
5204	75002	93,00	AL HOCEIMA	PROVINCIALE 5207	NATIONALE 2	47,00	93,10	46,10	328	15121
5205	24003	21,50	AL HOCEIMA	NATIONALE 2	TORRES	0,00	23,20	23,20	599	13897
5207	72002	0,30	AL HOCEIMA	RN16	RN2	0,00	19,00	19,00	259	4921
5207	72001	20,50	AL HOCEIMA	RN2	RP 5204	19,00	46,50	27,50	403	11083
5209	32015	4,00	AL HOCEIMA	ACCES A EL HOUCEIMA PAR IZAMMO		0,00	13,00	13,00	1220	15860
5211	121	3,00	AL HOCEIMA	ACCES D'AL HOCEIMA		0,00	4,57	4,57	11368	51952
5403	27012	3,10	TAZA	MATMTA	BOUKHALED	0,00	32,00	32,00	612	19584
5407	27009	2,00	TAZA	RN6	TAHLA	0,00	12,00	12,00	1085	13020
5409	27013	3,40	TAZA	OUED AMLIL	BENI FRASSEN	0,00	35,00	35,00	2260	79100
5413	27005	2,00	TAZA	NATIONALE 6	REGIONALE 508	0,00	16,00	16,00	2004	32064
5420	27010	4,00	TAZA	NATIONALE 507	BAB BOUDIR	0,00	18,00	18,00	197	3546
5425	27014	0,40	TAZA	TAZA	BCHICHINE	0,00	25,00	25,00	1121	28025
6000	34001	13,80	BERKANE	AHFIR	SAAIDIA	0,00	33,31	33,31	23239	774091
6005	34009	32,00	TAOURIRT	TAFOUGHALT	TANCHERFI	0,00	56,24	56,24	1034	58152
6008	34008	5,00	BERKANE	BERKANE	AKLIM	0,00	10,00	10,00	4926	49260
6010	34004	10,30	BERKANE	BERKANE	MADER	0,00	22,10	22,10	7747	171209
6010	34013	55,00	OUIDA	AIN ALMOU	AIN SFA	36,00	56,00	20,00	303	6060
6011	34005	2,00	BERKANE	BERKANE	SAAIDIA	0,00	28,00	28,00	5122	143416
6017	34007	1,00	OUIDA	BENI DRAR	AIN SFA	0,00	26,43	26,43	1444	38165
6020	35005	1,00	OUIDA	NATIONALE 6	SIDI BOUHRIA	0,00	28,00	28,00	1119	31332
6021	35012	1,00	OUIDA	JERADA RN 17	TIOULI	0,00	45,00	45,00	144	6480
6021	35008	65,00	OUIDA	TIOULI	RAS OUSFOUR	45,00	66,00	21,00	864	18144
6025	35010	13,00	OUIDA	OUIDA RN 6	TWISSIT	0,00	37,86	37,86	1288	48764
6030	35011	19,00	OUIDA	NAAIMA	SIDI MOUSSA	0,00	20,19	20,19	600	12114

TMJA estimé sur la base des dernières données disponibles (avant 2017)

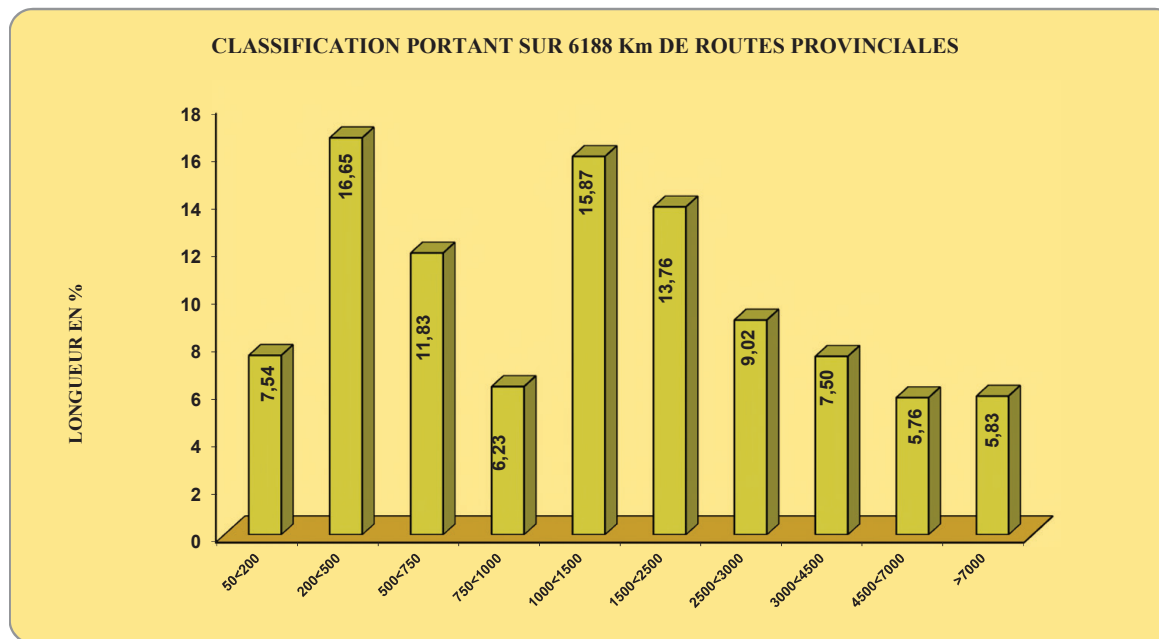


TRAFFIC PAR SECTION DES ROUTES PROVINCIALES EN 2017

N° de la route	N° du poste	Lieu d'implémentation		Sections concernées					TMJA en véh/j	Circulation en véh.km/j
		P.K	D.P.E	ORIGINE	EXTREMITE	P.K O	P.K E	LONG. EN KM		
6036	34014	43,50	OUJDA	REGIONALE 607	PROVINCIALE 6030	0,00	55,70	55,70	321	17880
6048	36008	18,80	BOUARFA	TALSINT	RN 19	0,00	151,00	151,00	127	19177
6103	36006	1,00	BOUARFA	BOUANANE	BENI TAJIT	0,00	63,00	63,00	136	8568
6108	36010	0,60	BOUARFA	RN 17	ICH	0,00	74,25	74,25	96	7128
6202	31004	3,00	NADOR	NATIONALE 16	PROVINCIALE 6209	0,00	26,00	26,00	3370	87620
6203	32013	6,00	DRIOUECH	MIDAR	BEN TAYEB	0,00	16,34	16,34	2699	44102
6204	32016	10,00	NADOR	NATIONALE 19	NATIONALE 2	0,00	13,10	13,10	4443	58203
6204	32010	50,00	NADOR	NATIONALE 2	REGIONALE 612	13,10	50,50	37,40	2647	98998
6207	32012	0,10	NADOR	TIZTOUTINE	KANDOUSSI	0,00	11,27	11,27	1094	12329
6209	32014	41,50	NADOR	SELOUANE	TROIS FORCHES	0,00	67,00	67,00	10271	688157
7014	11500	14,50	MEKNES	N'ZALA	MY DRISS	0,00	21,82	21,82	426	9295
7017	56000	0,50	MEKNES	MEKNES RN 6	RR 402	0,00	18,70	18,70	3158	59055
7017	56001	24,00	MEKNES	LA REGIONALE 402	AGOURAY	18,70	24,50	5,80	2202	12772
7027	89013	2,50	MEKNES	AGOURAY RR 402	BOUSEDRA	0,00	9,10	9,10	1743	15861
7035	89009	1,50	MEKNES	MEJJAT RN 13	AGOURAY RR 402	0,00	16,00	16,00	275	4400
7040	89001	1,50	MEKNES	BOUFEKRANE (RN13)	HADJ KADDOUR	0,00	10,00	10,00	1875	18750
7040	89002	19,00	MEKNES	HADJ KADDOUR	SEBA AYOUN	10,00	23,00	13,00	2513	32669
7048	90000	2,00	MEKNES	MEKNES	BOUDERBALA	0,00	20,00	20,00	3054	61080
7050	89010	1,50	MEKNES	RP 7065 HAJ KADDOUR	RR 716 AIN TAOUJTAT	0,00	17,82	17,82	1027	18301
7058	89011	2,00	MEKNES	MEKNES RN 6	REGIONALE 716	0,00	17,00	17,00	4654	79118
7073	90002	1,50	MEKNES	LAMHAYA RN 6	NATIONALE 4	0,00	7,50	7,50	1601	12008
7075	89012	18,50	MEKNES	REGIONALE 718	LAMHAYA RN 6	0,00	20,00	20,00	3915	78300
7101	11303	0,50	ERRACHIDIA	GOULMIMA	AMILLAGO	0,00	50,00	50,00	1077	53850
7105	11302	0,30	ERRACHIDIA	GOULMIMA	TOUROUG	0,00	26,00	26,00	589	15314
7106	11301	0,20	ERRACHIDIA	TINJDAD	AIT HANI	0,00	84,00	84,00	368	30912
7107	11001	0,50	ERRACHIDIA	CIRCUIT TOURISTIQUE ERRISSAN	RISSANI	0,00	20,00	20,00	666	13320
7311	29005	2,00	IFRANE	NATIONALE 8	AIN LEUH	0,00	10,00	10,00	772	7720
TOTAL GENERAL DES ROUTES PROVINCIALES								6188,16	2234	13822470

TMJA estimé sur la base des dernières données disponibles (avant 2017)

REPARTITION PAR CLASSES DE TRAFIC DES ROUTES PROVINCIALES EN 2017



Classe de trafic	50<200	200<500	500<750	750<1000	1000<1500	1500<2500	2500<3000	3000<4500	4500<7000	>7000	TOTAL
Longueur en Km	466,45	1030,58	731,96	385,65	982,24	851,48	558,21	463,86	356,73	361,00	6188
Longueur en %	7,54	16,65	11,83	6,23	15,87	13,76	9,02	7,50	5,76	5,83	100



CHAPITRE 3

TABLEAU RÉCAPITULATIF DES POINTES MAXIMALES



III - TABLEAUX RECAPITULATIFS DES POINTES MAXIMALES

Ces tableaux donnent pour chaque poste permanent, par période de comptage et pour toute l'année, les informations suivantes :

- Le débit horaire maximum de la période (HOR), c'est le trafic de l'heure la plus chargée de la période.
- La tranche horaire maximum (TR-HR) et le débit moyen correspondant, qui représente le trafic moyen de la tranche horaire la plus chargée pendant la période considérée.
- Le trafic journalier maximum de la période (T.J.Max) et le jour correspondant.



III - TRAFIC DE POINTE EN 2017 POSTES PERMANENTS

N° DU POSTE	N° DE LA ROUTE	PERIODE		COMPTAGE	NBH	CHARGES MAXIMALES					DATE T.J.MAX
		DU	AU			T.M.J	HOR.	TR-HR	T.J. MAX	HR	
1	13	05-février	14-février	243146	223	26168	2296	485	27884	17	MERCREDI 08 - 02
1	13	12-mars	20-mars	223877	205	26209	2752	486	29730	17	DIMANCHE 19 - 03
1	13	20-mars	19-avr	775621	712	26144	2477	471	34338	17	MERCREDI 22 - 03
1	13	01-mai	16-mai	372841	369	24249	2551	521	26238	19	VENDREDI 05 - 05
1	13	02-juin	29-juin	555037	650	20493	2940	275	27273	20	DIMANCHE 25 - 06
1	13	01-juil	31-juil	909348	722	30227	2895	542	39205	21	MARDI 04 - 07
1	13	06-août	31-août	1161992	616	45272	4360	711	62996	14	MARDI 08 - 08
1	13	01-sept	01-oct	909348	722	30227	2895	542	39238	19	DIMANCHE 03 - 09
1	13	07-oct	31-oct	677590	583	27893	3678	550	39402	19	MERCREDI 25 - 10
1	13	01-nov	02-décembre	851148	744	27456	2917	512	31928	19	MERCREDI 29 - 11
1	13	02-décembre	31-décembre	804933	710	27209	2863	500	31365	19	SAMEDI 30 - 12
1	13			7484881	6256	28714	4360		62996		MARDI 08 - 08
2	2	08-janv	01-février	337484	574	14110	1506	250	15175	14	SAMEDI 28 - 01
2	2	01-février	09-mars	522041	872	14368	1643	249	18198	14	DIMANCHE 05 - 02
2	2	09-mars	01-avr	321695	542	14244	1569	238	17598	14	DIMANCHE 12 - 03
2	2	01-avr	01-mai	510090	729	16793	2030	258	22754	14	DIMANCHE 16 - 04
2	2	01-mai	28-mai	422843	652	15564	1614	266	18665	13	SAMEDI 20 - 05
2	2	01-juin	06-juil	548728	834	15790	1646	284	22231	12	DIMANCHE 04 - 06
2	2	06-juil	10-août	743679	834	21400	2241	386	30205	12	DIMANCHE 09 - 07
2	2	10-août	31-août	581460	510	27362	2966	427	35596	15	SAMEDI 19 - 08
2	2	02-sept	30-sept	499250	684	17517	1848	302	23628	19	DIMANCHE 10 - 09
2	2	01-oct	01-nov	476964	740	15469	1771	271	18833	19	VENDREDI 27 - 10
2	2	01-nov	02-décembre	474791	740	15398	1764	270	18741	19	LUNDI 27 - 11
2	2	06-décembre	31-décembre	365559	606	14477	1522	251	17564	19	SAMEDI 30 - 12
2	2			5804584	8317	16750	2966		35596		SAMEDI 19 - 08
3	1	12-janv	07-mars	269178	1295	4988	715	162	8226	17	JEUDI 09 - 02
3	1	07-mars	03-avr	145548	648	5390	694	183	8022	17	JEUDI 30 - 03
3	1	03-avr	15-mai	255952	1006	6106	792	193	9283	17	JEUDI 13 - 04
3	1	15-mai	02-juin	100461	436	5529	652	178	8217	11	JEUDI 25 - 05
3	1	02-juin	05-juil	210043	788	6397	760	233	9863	17	DIMANCHE 02 - 07
3	1	05-juil	31-juil	267102	640	10016	1091	343	13581	18	VENDREDI 28 - 07
3	1	01-août	13-sept	505777	1032	11762	1414	361	16809	18	JEUDI 17 - 08
3	1	13-sept	02-oct	132781	455	7003	771	225	9295	17	JEUDI 14 - 09
3	1	02-oct	02-nov	190728	745	6144	707	227	8386	16	JEUDI 12 - 10
3	1			2077570	7045	7077	1414		16809		JEUDI 17 - 08
4	1	25-avr	17-mai	187126	522	8603	1094	263	12139	19	LUNDI 01 - 05
4	1	01-juin	23-juin	206676	523	9484	1178	296	13019	19	MERCREDI 07 - 06
4	1			393802	1045	9044	1178		13019		MERCREDI 07 - 06



III - TRAFIC DE POINTE EN 2017 POSTES PERMANENTS

N° DU POSTE	N° DE LA ROUTE	PERIODE		COMPTAGE	NBH	CHARGES MAXIMALES					DATE T.J.MAX
		DU	AU			T.M.J	HOR.	TR-HR	T.J. MAX	HR	
6	13	01-janv	01-fevrier	65987	755	2097	239	68	2545	18	DIMANCHE 01 - 01
6	13	01-fevrier	28-fevrier	59476	647	2206	267	72	2950	18	MERCREDI 08 - 02
6	13	28-fevrier	31-mars	65029	744	2097	209	66	2461	18	MERCREDI 29 - 03
6	13	31-mars	03-mai	82458	790	2505	294	79	3591	18	SAMEDI 08 - 04
6	13	03-mai	31-mai	62309	680	2199	219	67	2703	19	MERCREDI 24 - 05
6	13	30-juin	03-juil	10040	82	2938	234	97	3118	20	SAMEDI 01 - 07
6	13	03-juil	17-juil	34719	336	2479	229	70	3183	19	LUNDI 10 - 07
6	13	31-juil	30-août	112062	720	3735	311	116	4312	19	SAMEDI 12 - 08
6	13	01-sept	30-sept	72340	696	2494	254	77	3095	19	VENDREDI 22 - 09
6	13	02-oct	31-oct	65452	707	2221	217	68	2630	19	SAMEDI 14 - 10
6	13			629872	6157	2455	311		4312		SAMEDI 12 - 08
7	1	01-janv	17-janv	127655	403	7602	781	318	8555	18	JEUDI 12 - 01
7	1	19-janv	20-mars	459213	1440	7653	805	310	9242	18	JEUDI 09 - 02
7	1	20-mars	25-avr	320685	864	8907	1112	323	11537	17	DIMANCHE 16 - 04
7	1	08-mai	09-juin	269060	768	8408	752	295	10762	17	JEUDI 25 - 05
7	1	09-juin	09-juil	252529	714	8488	1000	263	10745	19	MARDI 27 - 06
7	1	09-juil	30-août	541188	1248	10407	1264	317	13322	20	VENDREDI 28 - 07
7	1	01-sept	01-oct	254915	714	8568	1013	266	10869	19	MARDI 19 - 09
7	1	01-oct	31-oct	243506	714	8185	974	255	10397	19	JEUDI 19 - 10
7	1	01-nov	01-décembre	224343	714	7540	903	236	9595	19	DIMANCHE 19 - 11
7	1	12-décembre	31-décembre	155642	459	8138	1086	381	9206	17	JEUDI 14 - 12
7	1			2848736	8038	8505	1264		13322		VENDREDI 28 - 07
8	1	01-janv	09-janv	147867	202	17568	2172	437	22964	17	SAMEDI 07 - 01
8	1	23-janv	18-mars	1082580	1290	20141	2029	469	23608	12	JEUDI 02 - 03
8	1	18-mars	12-avr	532409	619	20642	2176	527	24794	12	JEUDI 06 - 04
8	1	25-mai	30-juin	732942	864	20359	2240	472	23039	19	MARDI 27 - 06
8	1	30-juin	30-août	1513285	1458	24910	2383	600	28161	19	SAMEDI 05 - 08
8	1	30-août	25-oct	1160021	1337	20823	2047	474	24047	19	JEUDI 31 - 08
8	1	07-nov	13-décembre	720252	860	20100	2257	551	22978	18	SAMEDI 18 - 11
8	1	13-décembre	31-décembre	339534	443	18394	2077	492	21074	18	SAMEDI 23 - 12
8	1			6228890	7073	21135	2383		28161		SAMEDI 05 - 08
9	4	01-janv	02-janv	8848	35	6067	747	204	6999	11	DIMANCHE 01 - 01
9	4	02-janv	09-fevrier	249541	912	6566	698	251	7410	18	MERCREDI 08 - 02
9	4	10-fevrier	08-mars	168384	623	6486	677	250	7043	18	MERCREDI 01 - 03
9	4	08-mars	04-avr	183161	644	6825	683	256	7738	18	SAMEDI 01 - 04
9	4	04-avr	10-mai	266809	864	7411	785	269	8012	18	LUNDI 24 - 04
9	4	10-mai	04-juin	183947	596	7407	680	240	9115	18	JEUDI 25 - 05

III - TRAFIC DE POINTE EN 2017 POSTES PERMANENTS

N° DU POSTE	N° DE LA ROUTE	PERIODE		COMPTAGE	NBH	CHARGES MAXIMALES					DATE T.J.MAX
		DU	AU			T.MJ	HOR.	TR-HR	T.J. MAX	HR	
9	4	07-juin	04-juil	197811	645	7360	808	189	8908	19	JEUDI 29 - 06
9	4			1258501	4319	6993	808		9115		JEUDI 25 - 05
10	413	01-janv	03-janv	8396	57	3535	357	149	4153	17	DIMANCHE 01 - 01
10	413	03-janv	03-mars	219160	1416	3714	421	128	4761	18	JEUDI 09 - 02
10	413	03-mars	03-avr	116621	744	3761	372	126	4715	18	SAMEDI 01 - 04
10	413	03-avr	03-mai	134293	718	4488	450	151	6053	18	SAMEDI 22 - 04
10	413	03-mai	31-mai	119831	683	4210	357	131	5047	18	JEUDI 25 - 05
10	413	01-juin	01-juil	136516	717	4569	397	143	5555	18	VENDREDI 23 - 06
10	413	17-juil	01-août	78056	356	5262	427	157	5665	19	LUNDI 31 - 07
10	413	01-août	07-sept	219580	888	5934	548	175	7721	19	MERCREDI 30 - 08
10	413	07-sept	30-sept	111225	564	4732	460	157	5867	18	SAMEDI 09 - 09
10	413	19-nov	04-decembre	65080	360	4338	608	169	5525	17	DIMANCHE 03 - 12
10	413	04-decembre	31-decembre	109961	658	4010	402	148	4700	17	DIMANCHE 31 - 12
10	413			1318719	7161	4419	608		7721		MERCREDI 30 - 08
11	6	01-janv	01-mars	444409	1426	7479	869	306	9607	17	MARDI 07 - 02
11	6	03-mars	31-mars	210822	673	7518	790	265	8692	18	MARDI 28 - 03
11	6	03-avr	01-mai	201819	673	7197	763	255	8335	18	VENDREDI 28 - 04
11	6	10-mai	01-juin	152042	532	6859	570	215	8016	18	MARDI 23 - 05
11	6	01-juin	03-juil	213009	772	6622	754	217	8830	18	MARDI 27 - 06
11	6	03-juil	31-juil	239537	671	8567	731	260	9554	19	MARDI 25 - 07
11	6	31-juil	04-sept	297674	837	8535	741	254	11022	19	MARDI 29 - 08
11	6	04-sept	04-oct	250904	707	8517	850	304	11042	19	SAMEDI 09 - 09
11	6	05-oct	08-nov	243075	816	7149	760	233	8075	18	MARDI 07 - 11
11	6	08-nov	06-decembre	204265	671	7306	905	292	9279	17	DIMANCHE 03 - 12
11	6	06-decembre	31-decembre	178704	615	6973	661	278	7839	17	MARDI 26 - 12
11	6			2636260	8393	7538	905		11042		SAMEDI 09 - 09
13	322	01-janv	03-janv	15712	62	6082	1058	286	7917	18	DIMANCHE 01 - 01
13	322	03-janv	01-février	168833	697	5813	991	256	7825	18	DIMANCHE 29 - 01
13	322	01-février	05-mars	188663	765	5918	969	278	8188	18	DIMANCHE 26 - 02
13	322	05-mars	03-avr	195240	692	6771	1172	252	10625	19	DIMANCHE 02 - 04
13	322	03-avr	05-mai	226364	769	7064	1098	300	10291	19	DIMANCHE 09 - 04
13	322	05-mai	01-juin	177822	647	6596	941	275	9501	19	DIMANCHE 14 - 05
13	322	01-juin	07-juil	259745	863	7223	1237	328	12767	18	DIMANCHE 02 - 07
13	322	07-juil	25-juil	197173	437	10828	1346	465	13792	19	DIMANCHE 16 - 07
13	322	25-juil	06-sept	441696	1030	10291	1196	401	13550	20	DIMANCHE 06 - 08
13	322	06-sept	04-oct	204798	666	7380	1018	325	9645	19	DIMANCHE 10 - 09
13	322	04-oct	02-nov	202596	695	6996	1048	278	9206	19	DIMANCHE 15 - 10



III - TRAFIC DE POINTE EN 2017 POSTES PERMANENTS

N° DU POSTE	N° DE LA ROUTE	PERIODE		COMPTAGE	NBH	CHARGES MAXIMALES					DATE T.J.MAX
		DU	AU			T.M.J	HOR.	TR-HR	T.J. MAX	HR	
13	322	02-nov	05-decembre	223707	785	6839	1164	290	9136	18	DIMANCHE 19 - 11
13	322	05-decembre	31-decembre	169802	638	6387	977	269	7831	18	DIMANCHE 24 - 12
13	322			2672151	8746	7332	1346		13792		DIMANCHE 16 - 07
14	1	01-janv	02-janv	14107	38	8909	1104	466	10010	14	DIMANCHE 01 - 01
14	1	02-janv	01-fevrier	258301	716	8658	1053	338	10048	18	SAMEDI 07 - 01
14	1	17-fevrier	04-avr	427521	1106	9277	1090	327	11313	19	DIMANCHE 02 - 04
14	1	04-avr	11-mai	354433	888	9579	1011	356	11377	19	DIMANCHE 16 - 04
14	1	01-juin	03-juil	271545	764	8530	1156	296	12168	20	DIMANCHE 02 - 07
14	1	03-juil	31-août	745762	1426	12551	1632	477	16283	21	DIMANCHE 16 - 07
14	1	01-sept	12-oct	379206	998	9119	1010	329	10488	22	SAMEDI 30 - 09
14	1	12-oct	10-nov	267611	689	9321	1055	346	10538	17	SAMEDI 21 - 10
14	1	10-nov	29-decembre	435927	1175	8904	1095	352	10397	17	DIMANCHE 19 - 11
14	1			3154413	7800	9705	1632		16283		DIMANCHE 16 - 07
16	9	04-janv	04-fevrier	934975	744	30160	2453	955	33006	18	LUNDI 30 - 01
16	9	04-fevrier	01-mars	764420	604	30374	2588	972	33328	18	JEUDI 09 - 02
16	9	01-mars	04-avr	1059393	814	31235	2472	993	34979	18	LUNDI 03 - 04
16	9	26-avr	04-mai	249443	189	31675	2401	1064	32988	16	VENDREDI 28 - 04
16	9	04-mai	23-mai	647252	470	33051	2537	1037	35265	16	LUNDI 22 - 05
16	9	01-juin	05-juil	1109394	814	32709	2592	1040	36642	18	MARDI 04 - 07
16	9	31-juil	27-sept	1986136	1395	34170	2769	1085	45634	17	MERCREDI 30 - 08
16	9	01-oct	28-nov	1821746	1395	31341	2545	996	41895	17	MARDI 31 - 10
16	9	04-decembre	31-decembre	849868	661	30857	2624	1111	32972	17	LUNDI 18 - 12
16	9			9422627	7086	31914	2769		45634		MERCREDI 30 - 08
18	1	01-janv	02-janv	7132	35	4890	524	165	5754	11	DIMANCHE 01 - 01
18	1	02-janv	01-fevrier	174052	720	5801	624	236	7264	18	LUNDI 30 - 01
18	1	01-fevrier	01-mars	179852	672	6423	678	203	7548	19	LUNDI 06 - 02
18	1	01-mars	03-avr	217384	792	6587	678	209	8522	19	SAMEDI 01 - 04
18	1	03-avr	02-mai	188558	694	6520	788	231	8847	17	DIMANCHE 09 - 04
18	1	02-mai	01-juin	188711	719	6299	638	221	7298	17	LUNDI 15 - 05
18	1	01-juin	05-juil	208002	815	6125	791	211	8206	18	LUNDI 03 - 07
18	1	05-juil	02-août	225648	670	8082	770	256	8919	19	LUNDI 31 - 07
18	1	02-août	05-sept	274232	816	8065	811	276	10369	18	DIMANCHE 06 - 08
18	1	05-sept	02-oct	190776	642	7131	772	250	8827	18	DIMANCHE 10 - 09
18	1	02-oct	01-nov	200418	718	6699	771	221	7477	18	LUNDI 16 - 10
18	1	01-nov	04-decembre	219267	798	6594	898	271	8230	17	DIMANCHE 03 - 12
18	1	04-decembre	31-decembre	162603	656	5948	592	239	6892	17	LUNDI 25 - 12
18	1			2436635	8747	6685	898		10369		DIMANCHE 06 - 08

III - TRAFIC DE POINTE EN 2017 POSTES PERMANENTS

N° DU POSTE	N° DE LA ROUTE	PERIODE		COMPTAGE	NBH	CHARGES MAXIMALES					DATE T.J.MAX
		DU	AU			T.MJ	HOR.	TR-HR	T.J. MAX	HR	
19	1	01-janv	02-janv	10583	36	7055	835	218	7492	12	DIMANCHE 01 - 01
19	1	02-janv	01-fevrier	224884	719	7506	874	250	9251	18	LUNDI 30 - 01
19	1	01-fevrier	01-mars	231373	673	8251	954	274	9732	18	SAMEDI 11 - 02
19	1	01-mars	03-avr	272927	794	8249	1001	275	11565	18	SAMEDI 01 - 04
19	1	03-avr	02-mai	242961	694	8402	1111	270	12697	18	DIMANCHE 09 - 04
19	1	02-mai	01-juin	250691	719	8367	816	257	9507	18	SAMEDI 06 - 05
19	1	01-juin	05-juil	284178	816	8358	1043	262	12366	18	MARDI 27 - 06
19	1	05-juil	02-août	289008	670	10352	907	331	11599	18	LUNDI 31 - 07
19	1	02-août	05-sept	414383	821	12113	1215	385	18287	18	JEUDI 31 - 08
19	1	05-sept	02-oct	261935	645	9746	1093	344	13072	17	DIMANCHE 10 - 09
19	1	02-oct	01-nov	249387	719	8324	867	299	8892	17	SAMEDI 07 - 10
19	1	01-nov	04-decembre	283867	796	8558	1398	308	12429	17	JEUDI 30 - 11
19	1	04-decembre	28-decembre	182620	571	7675	791	273	8821	17	MARDI 05 - 12
19	1			3198797	8673	8851	1398		18287		JEUDI 31 - 08
20	9	01-janv	31-janv	461804	728	15224	1594	540	18548	18	SAMEDI 07 - 01
20	9	27-fevrier	14-mars	242079	362	16049	1545	559	18437	18	SAMEDI 11 - 03
20	9	31-mars	09-avr	174882	221	18991	1655	537	21970	12	SAMEDI 01 - 04
20	9			878765	1311	16087	1655		21970		SAMEDI 01 - 04
21	11	01-janv	02-janv	8524	32	6393	668	268	7503	18	DIMANCHE 01 - 01
21	11	02-janv	31-janv	186213	698	6402	669	197	7402	18	DIMANCHE 29 - 01
21	11	31-janv	01-mars	193464	697	6661	696	211	7757	18	DIMANCHE 05 - 02
21	11	01-mars	03-avr	233863	793	7077	790	240	8848	18	DIMANCHE 02 - 04
21	11	03-avr	02-mai	200002	693	6926	649	221	8424	18	DIMANCHE 09 - 04
21	11	02-mai	01-juin	199380	721	6636	587	203	8056	18	DIMANCHE 21 - 05
21	11	01-juin	04-juil	201144	791	6102	677	191	8096	18	MARDI 27 - 06
21	11	04-juil	13-juil	66117	225	7052	523	216	7576	18	SAMEDI 08 - 07
21	11	01-août	26-août	200731	591	8151	631	258	8918	19	DIMANCHE 20 - 08
21	11	01-sept	05-oct	224076	817	6582	655	186	8712	13	SAMEDI 30 - 09
21	11	05-oct	02-nov	188348	672	6726	620	237	7753	17	DIMANCHE 08 - 10
21	11	11-decembre	31-decembre	130234	494	6327	709	231	7519	17	DIMANCHE 24 - 12
21	11			2032096	7224	6751	790		8918		DIMANCHE 20 - 08
22	11	01-janv	02-janv	8967	38	5663	584	258	5868	14	DIMANCHE 01 - 01
22	11	02-janv	31-janv	164422	693	5694	554	225	6445	15	MERCREDI 18 - 01
22	11	31-janv	01-mars	174144	696	6004	581	241	7085	14	MERCREDI 08 - 02
22	11	01-mars	03-avr	201075	794	6077	595	228	7565	14	SAMEDI 01 - 04
22	11	03-avr	02-mai	176581	693	6115	580	201	6679	13	MERCREDI 05 - 04
22	11	02-mai	01-juin	174736	721	5816	582	205	7010	13	MERCREDI 24 - 05



III - TRAFIC DE POINTE EN 2017 POSTES PERMANENTS

N° DU POSTE	N° DE LA ROUTE	PERIODE		COMPTAGE	NBH	CHARGES MAXIMALES					DATE T.J.MAX
		DU	AU			T.M.J	HOR.	TR-HR	T.J. MAX	HR	
22	11	01-juin	04-juil	167575	790	5090	557	169	6667	14	MERCREDI 28 - 06
22	11	04-juil	01-août	181203	671	6481	561	186	7130	13	MERCREDI 05 - 07
22	11	01-août	04-sept	233847	817	6869	701	190	9346	13	MERCREDI 30 - 08
22	11	04-sept	02-oct	185519	669	6655	589	209	7580	13	MERCREDI 06 - 09
22	11	02-oct	01-nov	188042	724	6233	597	219	6848	13	MERCREDI 25 - 10
22	11	01-nov	11-décembre	254113	958	6366	824	245	7428	14	MERCREDI 15 - 11
22	11	11-décembre	31-décembre	125603	496	6077	588	233	6582	14	MERCREDI 13 - 12
22	11			2235827	8760	6125	824		9346		MERCREDI 30 - 08
23	8	01-janv	13-janv	110558	299	8874	876	286	10023	18	JEUDI 05 - 01
23	8	13-janv	14-février	285929	767	8946	925	361	11045	17	JEUDI 09 - 02
23	8	14-février	16-mars	266528	720	8884	858	293	9922	18	JEUDI 09 - 03
23	8	16-mars	18-avr	326169	784	9984	986	308	11955	18	JEUDI 06 - 04
23	8	18-avr	20-mai	304250	768	9507	824	289	10650	18	SAMEDI 29 - 04
23	8	20-mai	21-juin	259021	768	8094	800	240	11701	12	JEUDI 25 - 05
23	8	21-juin	24-juil	336620	791	10213	951	261	12494	19	JEUDI 29 - 06
23	8	24-juil	31-août	445393	912	11720	1127	389	15030	18	MERCREDI 30 - 08
23	8	31-août	02-oct	365710	767	11443	1244	380	14924	18	MARDI 05 - 09
23	8	02-oct	02-nov	295983	743	9560	966	352	10512	17	JEUDI 12 - 10
23	8	02-nov	05-décembre	324694	792	9839	1096	373	11528	17	JEUDI 16 - 11
23	8	05-décembre	31-décembre	250774	638	9433	952	344	11099	17	SAMEDI 30 - 12
23	8			3571629	8749	9797	1244		15030		MERCREDI 30 - 08
24	8	22-mai	04-juil	275951	1029	6436	800	211	10769	11	MERCREDI 28 - 06
24	8	16-juil	31-juil	103807	360	6920	652	234	8613	11	MERCREDI 26 - 07
24	8	29-août	26-sept	251036	672	8965	1175	318	15839	12	MERCREDI 30 - 08
24	8	27-sept	26-oct	189687	696	6540	684	212	8188	13	MERCREDI 25 - 10
24	8	26-oct	24-nov	207453	692	7194	919	265	9960	18	DIMANCHE 19 - 11
24	8			1027934	3449	7152	1175		15839		MERCREDI 30 - 08
25	503	11-février	11-mars	362745	669	13013	1130	226	13906	18	JEUDI 02 - 03
25	503	29-avr	23-mai	340239	571	14300	1150	224	15614	19	SAMEDI 20 - 05
25	503	01-juin	30-juin	412147	685	14440	1292	229	18361	19	MERCREDI 07 - 06
25	503	02-juil	31-juil	427920	685	14992	1331	237	19000	19	SAMEDI 08 - 07
25	503	31-juil	18-août	262345	427	14745	1094	244	15774	19	JEUDI 10 - 08
25	503	04-sept	30-sept	363004	612	14235	1116	236	15496	19	JEUDI 21 - 09
25	503	11-oct	03-nov	318980	552	13868	1145	254	14447	18	LUNDI 23 - 10
25	503			2487380	4201	14210	1331		19000		SAMEDI 08 - 07
26	6	01-janv	11-février	368739	993	8912	1112	379	10443	17	DIMANCHE 05 - 02
26	6	11-février	11-mars	243978	673	8700	1055	306	10664	18	DIMANCHE 05 - 03

III - TRAFIC DE POINTE EN 2017 POSTES PERMANENTS

N° DU POSTE	N° DE LA ROUTE	PERIODE		COMPTAGE	NBH	CHARGES MAXIMALES					DATE T.J.MAX
		DU	AU			T.MJ	HOR.	TR-HR	T.J. MAX	HR	
26	6	11-mars	01-avr	187390	502	8958	1087	325	10981	18	DIMANCHE 12 - 03
26	6	01-avr	29-avr	288745	674	10281	1069	362	12823	19	DIMANCHE 09 - 04
26	6	29-avr	31-mai	303248	770	9451	851	319	10859	19	DIMANCHE 07 - 05
26	6	31-mai	01-juil	263043	745	8473	1015	287	11580	19	MARDI 27 - 06
26	6	01-août	04-sept	373263	822	10898	1089	379	13061	1	JEUDI 31 - 08
26	6	04-sept	03-nov	575775	1442	9582	1014	337	11369	18	MARDI 05 - 09
26	6	03-nov	04-nov	4710	16	7065	734	333	4164	18	VENDREDI 03 - 11
26	6			2608891	6637	9433	1112		13061		JEUDI 31 - 08
27	6	01-janv	09-janv	23860	207	2766	274	110	3303	15	MARDI 03 - 01
27	6	09-janv	09-fevrier	84046	739	2729	272	92	3407	17	MARDI 07 - 02
27	6	09-fevrier	07-mars	72065	623	2776	300	102	3300	15	MARDI 28 - 02
27	6	01-avr	05-avr	11598	96	2899	231	90	3231	10	LUNDI 03 - 04
27	6	05-avr	02-mai	76959	648	2850	239	76	3493	18	SAMEDI 15 - 04
27	6	02-mai	05-juin	92203	815	2715	233	72	3417	18	MARDI 16 - 05
27	6	01-juil	29-juil	93019	669	3337	296	107	3991	17	DIMANCHE 09 - 07
27	6	01-août	29-août	86422	669	3100	275	100	3711	17	MERCREDI 09 - 08
27	6	01-sept	18-sept	54720	408	3218	275	102	3711	17	SAMEDI 09 - 09
27	6	18-sept	16-oct	81019	669	2906	260	94	3350	17	SAMEDI 23 - 09
27	6			675911	5543	2926	300		3991		DIMANCHE 09 - 07
28	6	01-janv	31-janv	119980	724	3977	508	162	5000	9	DIMANCHE 29 - 01
28	6	31-janv	01-mars	125444	694	4338	561	139	5933	10	DIMANCHE 05 - 02
28	6	01-mars	04-avr	142743	815	4203	478	158	5755	9	DIMANCHE 02 - 04
28	6	05-avr	08-mai	159967	791	4853	525	171	6407	9	DIMANCHE 16 - 04
28	6	08-mai	31-mai	97355	552	4232	406	128	5067	10	DIMANCHE 14 - 05
28	6	31-mai	03-juil	132925	791	4033	578	117	6419	10	MARDI 27 - 06
28	6	03-juil	29-août	311525	1369	5461	504	180	6499	10	SAMEDI 19 - 08
28	6	01-sept	02-oct	168767	753	5379	598	176	6843	9	MARDI 26 - 09
28	6	12-oct	12-nov	134027	753	4271	470	139	5412	9	LUNDI 06 - 11
28	6	15-nov	31-decembre	203308	1125	4337	856	175	8339	8	DIMANCHE 03 - 12
28	6			1596041	8367	4578	856		8339		DIMANCHE 03 - 12
29	8	01-janv	07-fevrier	65781	904	1746	217	68	2544	16	DIMANCHE 05 - 02
29	8	07-fevrier	02-mars	40297	544	1777	199	65	2348	17	JEUDI 09 - 02
29	8	02-mars	17-avr	91625	1104	1991	226	69	2889	16	DIMANCHE 02 - 04
29	8	17-avr	10-mai	45506	554	1971	200	62	2359	11	DIMANCHE 30 - 04
29	8	10-mai	03-juin	43682	576	1820	172	58	2407	17	JEUDI 25 - 05
29	8	03-juin	12-juil	72435	934	1861	212	51	2671	18	MARDI 27 - 06
29	8	12-juil	09-août	69976	679	2473	217	76	3151	18	SAMEDI 05 - 08



III - TRAFIC DE POINTE EN 2017 POSTES PERMANENTS

N° DU POSTE	N° DE LA ROUTE	PERIODE		COMPTAGE	NBH	CHARGES MAXIMALES					DATE T.J.MAX
		DU	AU			T.M.J	HOR.	TR-HR	T.J. MAX	HR	
29	8	09-août	28-août	55234	460	2881	249	84	3580	18	SAMEDI 26 - 08
29	8	04-sept	04-oct	67759	718	2264	219	73	2933	18	MARDI 05 - 09
29	8	04-oct	08-nov	66315	849	1874	183	66	2119	17	DIMANCHE 22 - 10
29	8	08-nov	02-décembre	43361	570	1825	203	58	2371	18	SAMEDI 18 - 11
29	8	02-décembre	18-décembre	27191	383	1703	207	54	2200	18	DIMANCHE 03 - 12
29	8			689162	8275	1998	249		3580		SAMEDI 26 - 08
30	13	12-janv	14-février	116962	792	3544	363	127	4699	11	LUNDI 06 - 02
30	13	14-février	16-mars	103773	720	3459	700	119	4897	11	LUNDI 20 - 02
30	13	16-mars	16-mai	245918	1461	4039	487	125	6404	5	DIMANCHE 09 - 04
30	13			466653	2973	3767	700		6404		DIMANCHE 09 - 04
32	2	01-janv	03-février	288630	796	8702	796	332	9573	11	LUNDI 02 - 01
32	2	03-février	28-février	215653	600	8626	764	272	9331	12	JEUDI 09 - 02
32	2	28-février	30-mars	271013	721	9021	712	314	9617	5	LUNDI 27 - 03
32	2	30-mars	30-mai	587541	1464	9631	793	323	11248	5	JEUDI 25 - 05
32	2	30-mai	29-juin	238887	719	7973	939	259	10834	9	MARDI 27 - 06
32	2	29-juin	10-août	556138	1007	13254	1137	414	16310	12	JEUDI 03 - 08
32	2	11-août	08-sept	379621	665	13700	1251	485	16448	18	JEUDI 31 - 08
32	2	08-sept	04-oct	267923	624	10304	883	319	12121	18	LUNDI 11 - 09
32	2	04-oct	15-nov	423587	1020	9966	883	301	12121	18	SAMEDI 07 - 10
32	2			3228993	7616	10175	1251		16448		JEUDI 31 - 08
34	2	01-janv	15-février	710064	1093	15591	2150	279	19266	18	DIMANCHE 01 - 01
34	2	01-mars	18-avr	842958	1154	17531	2405	313	21517	18	SAMEDI 04 - 03
34	2	10-avr	17-avr	140348	175	19247	1866	359	20658	18	VENDREDI 14 - 04
34	2	08-mai	13-juin	590853	864	16412	2065	284	23877	18	DIMANCHE 21 - 05
34	2	19-juin	06-juil	336934	404	20015	2527	325	28047	19	MARDI 27 - 06
34	2	06-juil	30-juil	677070	576	28211	2535	424	32967	20	SAMEDI 29 - 07
34	2	09-août	20-août	379202	264	34472	2715	601	36531	19	SAMEDI 12 - 08
34	2	06-sept	02-oct	532403	624	20477	2164	377	24688	18	SAMEDI 23 - 09
34	2	05-oct	24-oct	324445	447	17419	2011	309	20767	18	DIMANCHE 08 - 10
34	2	01-nov	12-nov	184834	264	16803	1327	293	18033	16	SAMEDI 04 - 11
34	2	12-décembre	31-décembre	306247	465	15806	1846	281	18685	18	DIMANCHE 31 - 12
34	2			5025358	6330	19053	2715		36531		SAMEDI 12 - 08
35	6	01-juin	28-juin	142245	644	5301	623	98	5974	17	MERCREDI 21 - 06
35	6	01-juil	18-juil	120568	407	7109	831	134	8341	17	MERCREDI 05 - 07
35	6	13-août	30-août	168825	407	9955	852	177	10980	18	SAMEDI 19 - 08
35	6	15-sept	02-oct	106217	407	6263	726	118	7342	17	MARDI 19 - 09
35	6	05-oct	01-nov	160892	644	5995	693	110	6741	17	MERCREDI 25 - 10

III - TRAFIC DE POINTE EN 2017 POSTES PERMANENTS

N° DU POSTE	N° DE LA ROUTE	PERIODE		COMPTAGE	NBH	CHARGES MAXIMALES					DATE T.J.MAX
		DU	AU			T.M.J	HOR.	TR-HR	T.J. MAX	HR	
35	6	01-nov	28-nov	157272	644	5861	695	109	6606	17	MARDI 21 - 11
35	6	12-decembre	31-decembre	98546	464	5097	621	92	6519	17	DIMANCHE 31 - 12
35	6			954565	3617	6333	852		10980		SAMEDI 19 - 08
36	17	01-janv	02-janv	563	33	409	48	17	464	9	DIMANCHE 01 - 01
36	17	02-janv	28-janv	14267	624	548	572	20	1163	15	JEUDI 19 - 01
36	17			14830	657	541	572		1163		JEUDI 19 - 01
37	9	01-janv	02-fevrier	177504	777	5482	579	194	6640	17	LUNDI 30 - 01
37	9	18-fevrier	05-mars	82459	360	5497	441	189	5822	17	SAMEDI 04 - 03
37	9	05-mars	10-mars	29500	120	5899	438	194	6061	16	MARDI 07 - 03
37	9	02-avr	02-mai	181171	713	6098	561	169	6994	18	LUNDI 01 - 05
37	9	02-mai	02-juin	182274	744	5879	448	175	6898	15	MERCREDI 24 - 05
37	9	02-juin	01-juil	179171	694	6196	503	181	8162	21	JEUDI 29 - 06
37	9	01-juil	31-juil	203631	720	6787	561	199	9423	7	VENDREDI 28 - 07
37	9	03-août	02-sept	195824	720	6527	533	189	8703	21	MERCREDI 30 - 08
37	9	02-sept	01-oct	187256	695	6466	530	190	8851	7	JEUDI 28 - 09
37	9	01-oct	31-oct	177656	720	5921	534	184	6660	2	MERCREDI 04 - 10
37	9	03-nov	04-decembre	187562	744	6050	642	190	6926	1	SAMEDI 18 - 11
37	9			1784008	7007	6110	642		9423		VENDREDI 28 - 07
39	8	01-janv	02-janv	15306	34	10804	1274	187	12485	10	DIMANCHE 01 - 01
39	8	02-janv	09-fevrier	505710	912	13308	1744	218	17922	13	SAMEDI 04 - 02
39	8	09-fevrier	15-mars	425096	815	12518	1404	184	16309	13	SAMEDI 11 - 03
39	8	15-mars	26-avr	577074	1007	13753	1408	228	19063	12	SAMEDI 01 - 04
39	8	26-avr	25-mai	383376	696	13219	1378	209	16607	12	SAMEDI 29 - 04
39	8	25-mai	10-juil	573234	1103	12472	1438	200	17742	12	SAMEDI 08 - 07
39	8	19-juil	17-août	435764	694	15069	1430	235	18694	12	SAMEDI 12 - 08
39	8	17-août	18-oct	977496	1488	15766	1924	252	26596	12	JEUDI 31 - 08
39	8	18-oct	05-decembre	703430	1152	14654	1694	266	19642	12	SAMEDI 18 - 11
39	8			4596486	7901	13962	1924		26596		JEUDI 31 - 08
40	9	04-janv	02-fevrier	57721	696	1990	266	78	2694	17	DIMANCHE 29 - 01
40	9	02-fevrier	14-mars	92662	959	2318	375	88	3623	16	VENDREDI 24 - 02
40	9	14-mars	13-avr	82852	719	2765	487	98	4238	11	DIMANCHE 09 - 04
40	9	13-avr	18-mai	101652	840	2904	328	94	3564	11	LUNDI 01 - 05
40	9	18-mai	05-juil	109687	1151	2287	289	73	4312	17	DIMANCHE 02 - 07
40	9	05-juil	18-sept	204227	1800	2723	471	81	7433	11	MERCREDI 30 - 08
40	9			648801	6165	2525	487		7433		MERCREDI 30 - 08
42	10	01-janv	05-janv	54693	108	12154	974	390	12798	12	MARDI 03 - 01
42	10	14-janv	31-janv	204311	406	12077	959	406	12708	18	LUNDI 30 - 01



III - TRAFIC DE POINTE EN 2017 POSTES PERMANENTS

N° DU POSTE	N° DE LA ROUTE	PERIODE		COMPTAGE	NBH	CHARGES MAXIMALES					DATE T.J.MAX
		DU	AU			T.M.J	HOR.	TR-HR	T.J. MAX	HR	
42	10	31-janv	02-mars	369757	720	12325	991	418	13083	18	LUNDI 06 - 02
42	10	05-mars	05-avr	397185	744	12812	1004	423	13567	18	DIMANCHE 02 - 04
42	10	23-mai	01-nov	2111008	3888	13030	1122	426	16799	18	JEUDI 31 - 08
42	10	01-nov	31-decembre	759223	1434	12706	1084	433	13744	18	JEUDI 30 - 11
42	10			3896177	7300	12809	1122		16799		JEUDI 31 - 08
43	10	01-janv	02-janv	3816	33	2775	372	109	3120	18	DIMANCHE 01 - 01
43	10	02-janv	01-fevrier	82526	720	2750	334	109	3284	17	LUNDI 30 - 01
43	10			86342	753	2751	372		3284		LUNDI 30 - 01
44	9	03-janv	12-janv	10964	217	1212	138	40	1412	18	JEUDI 05 - 01
44	9	17-fevrier	01-mars	16493	290	1364	368	50	2519	17	VENDREDI 24 - 02
44	9	01-mars	03-avr	45113	785	1379	210	46	1825	11	SAMEDI 01 - 04
44	9	02-mai	01-juin	48861	713	1644	154	56	1936	17	JEUDI 18 - 05
44	9	01-juin	03-juil	38032	765	1193	135	34	1988	11	SAMEDI 24 - 06
44	9	03-juil	13-juil	15334	240	1533	118	41	1680	12	LUNDI 10 - 07
44	9	17-juil	25-juil	10980	192	1372	109	36	1515	11	JEUDI 20 - 07
44	9	25-juil	01-août	9910	166	1432	132	42	1634	11	LUNDI 31 - 07
44	9	01-août	04-sept	60860	817	1787	272	52	4417	18	MERCREDI 30 - 08
44	9	04-sept	03-oct	53838	702	1840	203	55	2869	11	DIMANCHE 10 - 09
44	9	03-oct	02-nov	39774	715	1335	160	44	1513	15	JEUDI 05 - 10
44	9	02-nov	30-nov	38604	686	1350	172	48	2148	17	JEUDI 30 - 11
44	9	04-decembre	31-decembre	33629	656	1230	149	46	1620	17	JEUDI 28 - 12
44	9			422392	6944	1459	368		4417		MERCREDI 30 - 08
46	1	14-sept	08-nov	192774	1320	3504	429	127	5065	18	SAMEDI 04 - 11
46	1	20-nov	05-decembre	55774	360	3718	358	112	4832	18	JEUDI 30 - 11
46	1	14-decembre	29-decembre	39282	360	2618	313	83	4202	13	JEUDI 21 - 12
46	1			287830	2040	3386	429		5065		SAMEDI 04 - 11
47	1	01-janv	02-janv	2127	38	1343	123	34	1481	12	DIMANCHE 01 - 01
47	1	02-janv	01-fevrier	49720	718	1661	165	50	2149	18	SAMEDI 28 - 01
47	1	01-fevrier	03-mars	49498	718	1654	156	51	2060	18	DIMANCHE 12 - 02
47	1	03-mars	04-avr	53949	768	1685	156	52	2266	18	DIMANCHE 02 - 04
47	1	04-avr	31-mai	96941	1382	1683	215	49	2128	18	SAMEDI 08 - 04
47	1	19-decembre	31-decembre	27734	295	2256	179	56	2419	19	DIMANCHE 24 - 12
47	1			279969	3919	1714	215		2419		DIMANCHE 24 - 12
48	1	01-janv	18-janv	318917	426	17967	1447	434	20014	17	LUNDI 09 - 01
48	1	01-fevrier	27-mars	1130056	1313	20656	1529	401	23019	7	DIMANCHE 19 - 02
48	1	27-mars	08-mai	893256	1001	21416	1673	393	23126	8	JEUDI 13 - 04
48	1	08-mai	09-juin	650011	769	20286	1605	432	22738	17	JEUDI 25 - 05

III - TRAFIC DE POINTE EN 2017 POSTES PERMANENTS

N° DU POSTE	N° DE LA ROUTE	PERIODE		COMPTAGE	NBH	CHARGES MAXIMALES					DATE T.J.MAX
		DU	AU			T.M.J	HOR.	TR-HR	T.J. MAX	HR	
48	1	09-juin	11-août	1338595	1510	21275	1562	415	23699	18	LUNDI 24 - 07
48	1	11-août	03-oct	1138763	1271	21502	1718	455	25759	17	JEUDI 31 - 08
48	1	03-oct	11-nov	758387	937	19425	1619	426	21187	17	LUNDI 09 - 10
48	1	22-nov	31-décembre	737620	945	18733	1749	424	22718	17	JEUDI 30 - 11
48	1			6965605	8172	20456	1749		25759		JEUDI 31 - 08
52	6	03-janv	01-février	926809	701	31730	4513	600	40796	18	DIMANCHE 29 - 01
52	6	02-février	02-mars	922262	670	33036	3977	627	45702	18	DIMANCHE 05 - 02
52	6	02-mars	04-avr	1106917	792	33542	4752	634	43781	18	DIMANCHE 02 - 04
52	6	04-avr	07-mai	1126757	792	34144	4939	648	43729	18	VENDREDI 28 - 04
52	6	07-mai	01-juin	859371	602	34260	3507	583	42947	19	DIMANCHE 21 - 05
52	6	01-juin	30-juin	892794	702	30522	3713	558	43905	19	MARDI 27 - 06
52	6	01-juil	01-août	1206118	744	38907	3469	623	47789	7	MARDI 11 - 07
52	6	01-août	31-août	1391608	733	45564	4524	718	61971	20	JEUDI 31 - 08
52	6	01-sept	30-sept	1064025	720	35467	3585	640	43743	19	DIMANCHE 10 - 09
52	6	02-oct	02-nov	1022388	736	33338	3610	581	40798	19	DIMANCHE 08 - 10
52	6	02-nov	05-décembre	1152901	784	35292	4550	664	48941	18	DIMANCHE 03 - 12
52	6	05-décembre	31-décembre	897820	636	33880	3656	624	40899	18	SAMEDI 30 - 12
52	6			12569770	8612	35029	4939		61971		JEUDI 31 - 08
59	9	01-janv	31-janv	528362	729	17394	1501	663	19993	16	LUNDI 30 - 01
59	9	31-janv	27-février	484227	648	17934	1627	677	20494	16	LUNDI 06 - 02
59	9	27-février	31-mars	576899	766	18075	1563	536	19743	17	LUNDI 27 - 03
59	9	31-mars	03-mai	645503	792	19560	1654	643	22229	16	SAMEDI 08 - 04
59	9	03-mai	31-mai	523342	674	18635	1455	583	20423	16	LUNDI 22 - 05
59	9	31-mai	03-juil	568909	792	17239	1561	554	19965	14	JEUDI 29 - 06
59	9	03-juil	09-juil	119826	140	20541	1600	663	21344	16	SAMEDI 08 - 07
59	9	02-août	04-sept	672112	792	20367	1860	636	28795	16	JEUDI 31 - 08
59	9	04-sept	29-sept	492082	600	19683	1593	671	21572	15	LUNDI 11 - 09
59	9	29-sept	30-oct	571223	745	18401	1551	621	20107	15	LUNDI 09 - 10
59	9	01-nov	02-décembre	550902	745	17747	1502	601	19406	15	SAMEDI 11 - 11
59	9	04-décembre	31-décembre	473067	665	17073	1538	607	19121	15	LUNDI 25 - 12
59	9			6206454	8088	18416	1860		28795		JEUDI 31 - 08
60	16	21-avr	11-mai	147021	473	7459	932	273	10324	19	LUNDI 01 - 05
60	16	11-mai	05-juin	190888	604	7584	997	316	10180	19	DIMANCHE 14 - 05
60	16	05-juin	01-juil	235753	630	8981	1415	432	13558	19	MARDI 27 - 06
60	16	02-août	14-sept	596179	1031	13878	1768	528	20976	19	DIMANCHE 06 - 08
60	16	14-sept	03-oct	142852	456	7518	848	261	9677	19	DIMANCHE 17 - 09
60	16	03-oct	03-nov	212740	745	6853	987	291	9783	18	DIMANCHE 22 - 10



III - TRAFIC DE POINTE EN 2017 POSTES PERMANENTS

N° DU POSTE	N° DE LA ROUTE	PERIODE		COMPTAGE	NBH	CHARGES MAXIMALES					DATE T.J.MAX	
		DU	AU			T.M.J	HOR.	TR-HR	T.J. MAX	HR		
60	16	03-nov	06-décembre	220716	792	6688	893	213		8859	19	SAMEDI 02 - 12
60	16	06-décembre	31-décembre	162893	614	6367	816	193		8062	19	DIMANCHE 24 - 12
60	16			1909042	5345	8571	1768			20976		DIMANCHE 06 - 08
62	2010	01-janv	04-janv	9071	83	2622	417	134		3032	11	LUNDI 02 - 01
62	2010	04-janv	02-février	70650	696	2436	255	84		2744	18	LUNDI 30 - 01
62	2010	02-février	14-mars	103273	960	2581	265	83		2919	13	DIMANCHE 05 - 02
62	2010	14-mars	13-avr	84827	718	2835	281	98		3236	12	DIMANCHE 02 - 04
62	2010	13-avr	31-mai	129411	1149	2703	238	90		3060	18	LUNDI 01 - 05
62	2010	16-juin	05-juil	49421	456	2601	277	80		3174	19	MERCREDI 28 - 06
62	2010	05-juil	07-août	98928	791	3001	287	102		3574	19	LUNDI 10 - 07
62	2010	16-août	04-oct	140924	1176	2875	335	91		3955	12	JEUDI 31 - 08
62	2010	04-oct	09-nov	95175	864	2643	263	86		2957	18	LUNDI 23 - 10
62	2010	09-nov	31-décembre	140887	1259	2685	278	107		3076	17	SAMEDI 02 - 12
62	2010			922567	8152	2716	417			3955		JEUDI 31 - 08
63	6	11-février	11-mars	147972	671	5292	501	175		6007	18	LUNDI 06 - 03
63	6	11-mars	01-avr	117542	502	5619	514	189		6161	18	JEUDI 30 - 03
63	6	29-avr	31-mai	192639	772	5988	499	187		7065	19	LUNDI 01 - 05
63	6	31-mai	01-juil	158712	748	5092	527	88		8121	20	JEUDI 29 - 06
63	6	31-juil	01-sept	246770	766	7731	654	245		8840	19	MERCREDI 30 - 08
63	6	05-sept	30-sept	179545	593	7266	648	241		9494	18	MERCREDI 06 - 09
63	6	30-sept	04-nov	284294	840	8122	799	283		9442	18	DIMANCHE 08 - 10
63	6			1327474	4892	6512	799			9494		MERCREDI 06 - 09
65	13	01-janv	30-janv	108996	709	3689	524	146		5454	17	DIMANCHE 29 - 01
65	13	30-janv	10-mars	171608	933	4414	930	174		6766	12	DIMANCHE 19 - 02
65	13	10-mars	15-avr	166540	865	4620	560	170		6936	16	DIMANCHE 09 - 04
65	13	15-avr	16-mai	143562	741	4649	482	166		5472	17	SAMEDI 29 - 04
65	13	04-juin	11-juil	161252	883	4382	488	138		6574	18	SAMEDI 24 - 06
65	13	11-juil	07-août	157462	657	5752	484	187		6878	18	MARDI 01 - 08
65	13	07-août	06-sept	193988	711	6548	822	220		12416	17	MERCREDI 30 - 08
65	13	10-oct	08-nov	130718	694	4520	498	178		5276	16	LUNDI 06 - 11
65	13			1234126	6193	4782	930			12416		MERCREDI 30 - 08
66	322	01-janv	02-janv	9977	39	6139	913	378		7122	15	DIMANCHE 01 - 01
66	322	02-janv	01-février	159784	715	5363	901	187		7021	18	DIMANCHE 08 - 01
66	322	01-février	04-avr	357939	1482	5796	1101	244		9595	18	DIMANCHE 02 - 04
66	322	04-avr	11-mai	247668	888	6693	1081	258		9841	19	DIMANCHE 16 - 04
66	322	01-juin	03-juil	212875	763	6695	1100	274		11941	19	DIMANCHE 02 - 07
66	322	03-juil	03-août	330578	754	10522	1340	420		14625	19	DIMANCHE 16 - 07

III - TRAFIC DE POINTE EN 2017 POSTES PERMANENTS

N° DU POSTE	N° DE LA ROUTE	PERIODE		COMPTAGE	NBH	CHARGES MAXIMALES					DATE T.J.MAX
		DU	AU			T.MJ	HOR.	TR-HR	T.J. MAX	HR	
66	322	04-août	26-sept	468019	1291	8700	1175	356	13463	20	DIMANCHE 06 - 08
66	322	12-oct	10-nov	178989	690	6225	865	241	7863	16	DIMANCHE 15 - 10
66	322	10-nov	29-décembre	284836	1175	5817	1015	210	8456	17	SAMEDI 18 - 11
66	322			2250665	7797	6927	1340		14625		DIMANCHE 16 - 07
67	1	01-janv	31-janv	448162	728	14774	1486	504	17145	17	DIMANCHE 08 - 01
67	1	31-janv	27-février	413608	649	15295	1534	528	17789	17	DIMANCHE 05 - 02
67	1	27-février	31-mars	498034	766	15604	1562	543	18470	17	DIMANCHE 19 - 03
67	1	31-mars	03-mai	544454	792	16498	1583	524	20868	17	DIMANCHE 09 - 04
67	1	03-mai	31-mai	442562	674	15758	1296	486	18043	17	DIMANCHE 14 - 05
67	1	31-mai	03-juil	485916	792	14724	1356	517	18966	15	DIMANCHE 02 - 07
67	1	02-août	04-sept	601285	792	18220	1632	585	24070	17	JEUDI 31 - 08
67	1	04-sept	29-sept	396296	600	15851	1358	492	17978	17	DIMANCHE 10 - 09
67	1	29-sept	30-oct	509901	745	16426	1495	597	18378	16	DIMANCHE 22 - 10
67	1	30-oct	04-décembre	566130	840	16175	1935	608	19154	16	DIMANCHE 19 - 11
67	1	04-décembre	31-décembre	435138	664	15727	1509	595	17277	16	DIMANCHE 10 - 12
67	1			5341486	8042	15940	1935		24070		JEUDI 31 - 08
68	6	08-mars	31-mars	233479	552	10151	1083	365	12291	16	DIMANCHE 12 - 03
68	6	31-mars	03-mai	374360	792	11344	1132	375	14462	18	DIMANCHE 16 - 04
68	6	15-juin	03-juil	203296	434	11242	1289	264	14196	19	MARDI 27 - 06
68	6	19-juil	31-juil	161941	294	13219	1046	397	14542	11	DIMANCHE 23 - 07
68	6	31-juil	04-sept	461981	839	13215	1281	389	18732	19	MERCREDI 30 - 08
68	6	05-oct	08-nov	359938	818	10560	1223	391	12156	17	DIMANCHE 08 - 10
68	6	08-nov	06-décembre	306224	670	10969	1531	421	15853	17	DIMANCHE 03 - 12
68	6			2101219	4399	11463	1531		18732		MERCREDI 30 - 08
69	417	12-janv	17-février	114351	855	3209	326	104	4030	17	MERCREDI 08 - 02
69	417	01-mars	03-avr	103522	791	3140	374	103	4700	19	JEUDI 30 - 03
69	417	22-avr	15-mai	77558	552	3372	323	106	3916	19	SAMEDI 13 - 05
69	417	02-juin	05-juil	110514	791	3353	388	108	4946	19	SAMEDI 01 - 07
69	417	28-juil	05-août	47252	190	5968	468	191	6643	12	LUNDI 31 - 07
69	417	13-sept	02-oct	110428	455	5824	764	203	8608	18	MERCREDI 27 - 09
69	417	02-oct	01-nov	122754	721	4086	690	118	7208	18	LUNDI 30 - 10
69	417	01-nov	04-décembre	70350	791	2134	295	68	3569	18	LUNDI 27 - 11
69	417			756729	5146	3529	764		8608		MERCREDI 27 - 09
71	13	01-janv	05-janv	59081	107	13251	1649	272	16193	19	DIMANCHE 01 - 01
71	13	05-janv	07-février	464334	791	14088	1908	296	17624	19	SAMEDI 04 - 02
71	13	07-février	07-mars	382162	679	13507	1758	287	16572	19	DIMANCHE 05 - 03
71	13	07-mars	02-avr	281352	615	10979	1646	233	18728	19	SAMEDI 01 - 04



III - TRAFIC DE POINTE EN 2017 POSTES PERMANENTS

N° DU POSTE	N° DE LA ROUTE	PERIODE		COMPTAGE	NBH	CHARGES MAXIMALES					DATE T.J.MAX
		DU	AU			T.M.J	HOR.	TR-HR	T.J. MAX	HR	
71	13	05-avr	01-mai	404872	619	15697	2308	327	23930	18	DIMANCHE 30 - 04
71	13	01-mai	02-juin	505956	774	15688	1818	249	19710	19	DIMANCHE 14 - 05
71	13	02-juin	03-juil	562366	745	18116	3406	338	33040	19	SAMEDI 01 - 07
71	13	06-août	25-août	704070	459	36814	3586	582	44932	18	MERCREDI 09 - 08
71	13	02-sept	07-oct	648263	840	18521	2326	324	28479	19	SAMEDI 09 - 09
71	13	05-nov	03-décembre	386552	673	13784	2068	302	17778	18	SAMEDI 18 - 11
71	13	03-décembre	31-décembre	355428	684	12471	1770	260	16934	18	DIMANCHE 31 - 12
71	13			4754436	6986	16333	3586		44932		MERCREDI 09 - 08
72	2	01-janv	02-janv	1039	34	733	78	28	764	10	DIMANCHE 01 - 01
72	2	02-janv	31-janv	25557	696	881	100	31	1064	17	JEUDI 12 - 01
72	2	31-janv	03-mars	27262	744	879	100	31	1079	17	MERCREDI 15 - 02
72	2	03-mars	31-mars	26038	671	931	94	32	1111	17	MERCREDI 29 - 03
72	2	31-mars	03-mai	33966	792	1029	97	34	1226	17	MERCREDI 12 - 04
72	2	03-mai	12-juil	66361	1674	951	120	26	1481	18	JEUDI 25 - 05
72	2	12-juil	02-août	24857	503	1186	108	36	1393	11	MERCREDI 26 - 07
72	2	02-août	18-sept	61091	1128	1299	138	39	1581	18	MERCREDI 06 - 09
72	2	08-oct	07-nov	30451	720	1015	103	31	1207	17	LUNDI 09 - 10
72	2	07-nov	30-nov	23695	552	1030	114	39	1216	16	MERCREDI 08 - 11
72	2	30-nov	31-décembre	31044	758	982	103	38	1175	16	LUNDI 18 - 12
72	2			351361	8272	1019	138		1581		MERCREDI 06 - 09
73	1	01-janv	04-janv	7816	78	2404	249	98	2793	15	DIMANCHE 01 - 01
73	1	04-janv	01-mars	130647	1349	2324	275	82	3250	11	DIMANCHE 05 - 02
73	1	01-mars	02-avr	77783	771	2421	278	75	3680	11	DIMANCHE 26 - 03
73	1	02-avr	04-mai	78315	764	2460	334	85	3256	10	LUNDI 01 - 05
73	1	04-mai	04-juin	69160	750	2213	349	75	4074	15	DIMANCHE 07 - 05
73	1	04-juin	27-juil	141303	1277	2655	320	86	4299	10	DIMANCHE 02 - 07
73	1	27-juil	01-oct	229349	1584	3474	427	122	5101	10	JEUDI 31 - 08
73	1	27-oct	30-nov	84164	815	2478	352	91	3521	15	DIMANCHE 19 - 11
73	1	30-nov	29-décembre	71110	696	2452	496	91	4296	15	DIMANCHE 03 - 12
73	1			889647	8084	2641	496		5101		JEUDI 31 - 08
74	9	01-janv	10-janv	152983	225	16318	1600	327	18683	16	SAMEDI 07 - 01
74	9	10-janv	09-février	516657	720	17221	1961	287	23157	17	VENDREDI 03 - 02
74	9	09-février	14-mars	569452	793	17234	1775	287	22023	17	VENDREDI 10 - 02
74	9	14-mars	26-avr	809590	1030	18864	1964	292	25738	17	SAMEDI 01 - 04
74	9	26-avr	30-mai	623497	818	18293	2289	301	29009	16	SAMEDI 29 - 04
74	9	30-mai	12-juil	635689	1031	14797	1507	231	21075	17	VENDREDI 07 - 07
74	9	12-juil	16-juil	48912	96	12228	972	172	13510	17	VENDREDI 14 - 07

III - TRAFIC DE POINTE EN 2017 POSTES PERMANENTS

N° DU POSTE	N° DE LA ROUTE	PERIODE		COMPTAGE	NBH	CHARGES MAXIMALES					DATE T.J.MAX
		DU	AU			T.M.J	HOR.	TR-HR	T.J. MAX	HR	
74	9	09-août	02-oct	1103248	1295	20446	1959	298	32070	17	MERCREDI 30 - 08
74	9	02-oct	21-nov	921142	1200	18422	2496	344	28632	16	SAMEDI 04 - 11
74	9	21-nov	31-décembre	776450	975	19112	2614	350	29928	16	DIMANCHE 24 - 12
74	9			6157620	8183	18059	2614		32070		MERCREDI 30 - 08
75	2	29-avr	08-juin	391551	960	9788	922	164	11923	19	JEUDI 18 - 05
75	2	06-juil	29-août	926980	1296	17166	1609	300	21003	19	LUNDI 07 - 08
75	2	13-sept	03-oct	212323	480	10616	905	202	11615	18	LUNDI 18 - 09
75	2	03-oct	27-oct	245175	575	10233	908	166	10907	19	LUNDI 09 - 10
75	2	03-nov	30-nov	275497	661	10002	1027	211	10745	18	MARDI 07 - 11
75	2	01-décembre	31-décembre	296148	733	9696	955	201	10983	18	SAMEDI 30 - 12
75	2			2347674	4705	11975	1609		21003		LUNDI 07 - 08
76	1	01-janv	02-janv	14172	40	8503	962	452	8326	16	DIMANCHE 01 - 01
76	1	02-janv	01-février	250375	715	8404	952	317	9920	18	SAMEDI 28 - 01
76	1	01-février	01-mars	237064	672	8466	1025	323	10794	18	SAMEDI 04 - 02
76	1	01-mars	03-avr	305865	792	9268	1016	343	12154	18	SAMEDI 01 - 04
76	1	03-avr	02-mai	282313	692	9791	1114	330	12572	18	DIMANCHE 09 - 04
76	1	02-mai	01-juin	285393	720	9513	921	309	11550	18	SAMEDI 20 - 05
76	1	01-juin	05-juil	315052	816	9266	1071	301	12413	18	MARDI 27 - 06
76	1	05-juil	31-juil	258831	637	9751	960	348	11655	17	SAMEDI 08 - 07
76	1	02-août	31-août	312229	707	10599	1252	342	14353	20	LUNDI 28 - 08
76	1			2261294	5791	9371	1252		14353		LUNDI 28 - 08
78	1	01-janv	31-janv	101492	729	3341	334	102	4409	18	VENDREDI 06 - 01
78	1	31-janv	06-mars	125804	817	3695	393	135	4800	11	VENDREDI 03 - 02
78	1	06-mars	13-avr	146284	912	3849	406	133	5463	11	VENDREDI 07 - 04
78	1	13-avr	08-mai	98562	596	3968	375	112	5251	12	VENDREDI 05 - 05
78	1	08-mai	09-juin	120020	773	3726	339	113	5092	12	VENDREDI 26 - 05
78	1	09-juin	05-juil	99140	623	3819	396	118	5679	11	VENDREDI 30 - 06
78	1	05-juil	07-août	142355	793	4308	394	144	5336	10	VENDREDI 07 - 07
78	1	07-août	13-sept	183613	885	4979	526	159	7615	11	JEUDI 31 - 08
78	1	13-sept	04-oct	92446	507	4376	402	139	5364	11	DIMANCHE 01 - 10
78	1	04-oct	14-nov	158903	982	3883	349	110	4947	18	VENDREDI 06 - 10
78	1	14-nov	15-décembre	118904	744	3835	495	139	5087	17	VENDREDI 17 - 11
78	1			1387523	8361	3982	526		7615		JEUDI 31 - 08
79	204	01-janv	27-janv	178287	625	6846	795	234	9428	22	VENDREDI 20 - 01
79	204	01-février	10-mars	254903	897	6820	642	236	8000	18	JEUDI 09 - 02
79	204	13-avr	12-mai	202441	694	7000	693	239	7997	17	LUNDI 01 - 05
79	204	09-juin	05-juil	174527	625	6701	774	229	8614	16	MARDI 27 - 06



III - TRAFIC DE POINTE EN 2017 POSTES PERMANENTS

N° DU POSTE	N° DE LA ROUTE	PERIODE		COMPTAGE	NBH	CHARGES MAXIMALES					DATE T.J.MAX
		DU	AU			T.M.J	HOR.	TR-HR	T.J. MAX	HR	
79	204	05-juil	15-août	332927	981	8145	683	257	9022	18	SAMEDI 12 - 08
79	204	15-août	13-sept	254267	696	8767	870	286	11634	18	MARDI 29 - 08
79	204	13-sept	02-oct	136376	456	7177	653	250	7863	17	JEUDI 21 - 09
79	204	02-oct	01-nov	212527	733	6958	830	245	7371	17	VENDREDI 06 - 10
79	204	14-nov	31-decembre	324268	1143	6808	932	247	9041	17	JEUDI 30 - 11
79	204			2070523	6850	7254	932		11634		MARDI 29 - 08
80	201	01-janv	17-janv	46656	396	2827	254	99	3479	18	JEUDI 12 - 01
80	201	17-janv	31-janv	40075	334	2879	273	109	3399	17	JEUDI 26 - 01
80	201	31-janv	06-mars	108099	816	3179	339	104	4221	18	JEUDI 09 - 02
80	201	06-mars	13-avr	125706	912	3308	340	105	4308	18	JEUDI 06 - 04
80	201	13-avr	08-mai	80950	599	3243	293	103	3873	18	JEUDI 20 - 04
80	201	08-mai	09-juin	98204	769	3064	287	88	4234	18	JEUDI 25 - 05
80	201	09-juin	05-juil	82479	624	3172	331	96	4610	18	JEUDI 29 - 06
80	201	05-juil	07-août	117294	793	3549	298	108	4368	10	JEUDI 27 - 07
80	201	07-août	13-sept	150198	886	4068	453	131	6977	18	JEUDI 31 - 08
80	201	10-oct	15-nov	111597	865	3096	276	99	3831	17	JEUDI 19 - 10
80	201	15-nov	31-decembre	147733	1119	3168	353	100	4485	17	JEUDI 30 - 11
80	201			1108991	8113	3280	453		6977		JEUDI 31 - 08
81	10	01-janv	05-janv	8582	111	1855	174	69	1915	11	LUNDI 02 - 01
81	10	05-janv	01-fevrier	48608	646	1805	183	65	2170	17	MARDI 31 - 01
81	10	01-fevrier	03-mars	60550	718	2023	200	74	2447	17	JEUDI 09 - 02
81	10	03-mars	05-avr	68152	795	2057	196	60	2624	18	SAMEDI 01 - 04
81	10	05-avr	02-mai	59028	648	2186	250	70	2946	10	DIMANCHE 09 - 04
81	10	02-mai	02-juin	63919	744	2061	194	63	2630	10	LUNDI 22 - 05
81	10	02-juin	03-juil	50655	738	1647	226	42	2813	18	MERCREDI 28 - 06
81	10	03-juil	01-août	68562	702	2344	210	74	2675	12	LUNDI 10 - 07
81	10	01-août	11-août	24125	227	2550	201	73	2719	20	LUNDI 07 - 08
81	10	18-sept	03-oct	33027	359	2207	212	69	2514	18	JEUDI 21 - 09
81	10	03-oct	03-nov	63998	744	2064	212	61	2389	18	JEUDI 05 - 10
81	10	03-nov	06-decembre	70729	796	2132	292	67	3207	18	JEUDI 30 - 11
81	10	06-decembre	31-decembre	50338	612	1974	216	62	2356	18	SAMEDI 30 - 12
81	10			670273	7840	2051	292		3207		JEUDI 30 - 11
82	13	01-janv	03-janv	5827	58	2411	237	90	2714	10	LUNDI 02 - 01
82	13	03-janv	31-janv	62742	675	2230	246	77	2835	18	LUNDI 30 - 01
82	13	31-janv	02-mars	72486	717	2426	573	84	3523	18	LUNDI 20 - 02
82	13	02-mars	04-avr	78835	791	2391	265	81	3130	18	SAMEDI 01 - 04
82	13	04-avr	03-mai	81304	695	2807	377	103	3759	12	DIMANCHE 09 - 04

III - TRAFIC DE POINTE EN 2017 POSTES PERMANENTS

N° DU POSTE	N° DE LA ROUTE	PERIODE		COMPTAGE	NBH	CHARGES MAXIMALES					DATE T.J.MAX
		DU	AU			T.MJ	HOR.	TR-HR	T.J. MAX	HR	
82	13	03-mai	02-juin	71837	721	2391	214	65	2767	20	JEUDI 25 - 05
82	13	02-juin	02-juil	82638	724	2739	367	108	3633	18	MERCREDI 28 - 06
82	13	04-juil	01-août	80080	672	2860	241	88	3223	20	LUNDI 31 - 07
82	13	01-août	05-sept	116478	840	3327	358	100	4584	20	MERCREDI 30 - 08
82	13	05-sept	03-oct	94920	677	3364	356	116	4692	19	MERCREDI 06 - 09
82	13	03-oct	03-nov	94056	744	3034	388	99	4888	19	SAMEDI 28 - 10
82	13	03-nov	04-décembre	82973	744	2676	357	106	3554	18	JEUDI 30 - 11
82	13	04-décembre	31-décembre	69238	657	2529	262	80	2998	19	JEUDI 28 - 12
82	13			993414	8715	2735	573		4888		SAMEDI 28 - 10
85	207	01-janv	04-janv	13341	84	3811	377	76	4361	12	DIMANCHE 01 - 01
85	207	04-janv	03-février	102109	719	3408	360	66	4190	17	DIMANCHE 08 - 01
85	207	07-mars	11-avr	139196	837	3991	481	75	6149	11	DIMANCHE 02 - 04
85	207	11-avr	12-mai	141003	744	4548	696	83	8298	11	DIMANCHE 07 - 05
85	207			395649	2384	3983	696		8298		DIMANCHE 07 - 05
87	6	01-janv	31-janv	772926	727	25516	3368	495	33417	18	MARDI 24 - 01
87	6	22-février	02-mars	208261	194	25764	3108	470	31439	20	DIMANCHE 26 - 02
87	6	02-mars	04-avr	937201	792	28400	3582	514	42671	20	DIMANCHE 02 - 04
87	6	04-avr	03-mai	891817	692	30930	3425	520	44804	21	DIMANCHE 09 - 04
87	6	03-mai	01-juin	829106	699	28467	2810	469	35894	21	DIMANCHE 07 - 05
87	6	01-juin	06-juil	919451	834	26459	2890	445	32826	21	LUNDI 03 - 07
87	6	26-juil	05-sept	1444402	985	35193	3542	612	48557	21	JEUDI 31 - 08
87	6	05-sept	02-oct	814359	651	30022	2982	522	34226	21	DIMANCHE 24 - 09
87	6	02-oct	02-nov	868870	737	28294	3036	476	32701	21	DIMANCHE 08 - 10
87	6	02-nov	02-nov	9197	5	44145	2183		9197	19	JEUDI 02 - 11
87	6	07-décembre	31-décembre	689612	585	28291	3109	509	32472	18	DIMANCHE 10 - 12
87	6			8385202	6901	29161	3582		48557		JEUDI 31 - 08
90	6	01-janv	21-janv	196032	502	9372	1051	348	11155	18	DIMANCHE 08 - 01
90	6	13-février	28-février	137461	360	9164	954	344	10701	18	DIMANCHE 26 - 02
90	6	28-février	01-avr	310686	769	9696	1025	355	11672	18	SAMEDI 11 - 03
90	6	30-mai	29-juin	267151	720	8905	932	251	11727	20	MARDI 27 - 06
90	6	30-juin	25-juil	277788	605	11019	834	352	11650	19	DIMANCHE 23 - 07
90	6	26-juil	31-août	412361	860	11507	864	373	12432	22	LUNDI 28 - 08
90	6	30-sept	04-nov	322261	838	9229	1014	340	10722	18	DIMANCHE 08 - 10
90	6			1923740	4654	9920	1051		12432		LUNDI 28 - 08
94	6	03-mars	31-mars	723033	673	25784	2887	459	32990	17	DIMANCHE 12 - 03
94	6	31-mars	03-mai	989313	792	29979	3026	493	41246	17	DIMANCHE 09 - 04
94	6	10-oct	08-nov	777524	698	26734	3101	440	32388	18	LUNDI 06 - 11



III - TRAFIC DE POINTE EN 2017 POSTES PERMANENTS

N° DU POSTE	N° DE LA ROUTE	PERIODE		COMPTAGE	NBH	CHARGES MAXIMALES					DATE T.J.MAX
		DU	AU			T.M.J	HOR.	TR-HR	T.J. MAX	HR	
94	6	08-nov	06-decembre	784175	678	27758	3748	536	40807	17	DIMANCHE 03 - 12
94	6	06-decembre	31-decembre	667426	607	26389	2872	421	31913	18	SAMEDI 30 - 12
94	6			3941471	3448	27434	3748		41246		DIMANCHE 09 - 04
95	16	01-janv	05-janv	21569	107	4837	673	186	6668	17	DIMANCHE 01 - 01
95	16	05-janv	07-fevrier	165167	791	5011	680	187	7252	17	DIMANCHE 05 - 02
95	16	07-fevrier	07-mars	136071	678	4816	637	177	6690	17	DIMANCHE 05 - 03
95	16	07-mars	01-avr	115541	594	4668	639	168	6830	17	DIMANCHE 12 - 03
95	16	05-avr	01-mai	141768	620	5487	752	181	8466	17	DIMANCHE 30 - 04
95	16	01-mai	03-juin	165534	796	4990	612	165	7624	17	DIMANCHE 07 - 05
95	16	03-juin	03-juil	159610	722	5305	726	197	8662	17	DIMANCHE 02 - 07
95	16	07-août	02-sept	261485	622	10089	1207	365	13562	13	DIMANCHE 13 - 08
95	16	02-sept	07-oct	206397	839	5904	722	219	8506	16	DIMANCHE 10 - 09
95	16	07-oct	05-nov	140786	692	4882	659	170	6942	16	DIMANCHE 15 - 10
95	16	05-nov	03-decembre	142827	673	5093	755	185	7098	16	DIMANCHE 12 - 11
95	16			1656755	7134	5573	1207		13562		DIMANCHE 13 - 08
99	312	01-janv	02-janv	9147	39	5628	552	244	5769	15	DIMANCHE 01 - 01
99	312	02-janv	31-janv	148932	695	5142	519	177	6332	18	MERCREDI 04 - 01
99	312	31-janv	01-mars	154632	698	5316	554	192	6844	16	MERCREDI 08 - 02
99	312	01-mars	03-avr	180814	791	5486	561	193	6750	18	DIMANCHE 02 - 04
99	312	03-avr	02-mai	158481	694	5480	502	176	6904	18	MERCREDI 05 - 04
99	312	02-mai	01-juin	155589	720	5186	473	161	6740	18	MERCREDI 24 - 05
99	312	01-juin	04-juil	156364	790	4750	556	118	7197	19	MERCREDI 28 - 06
99	312	04-juil	31-juil	159026	661	5774	531	163	6922	12	MERCREDI 05 - 07
99	312	01-août	31-août	208744	711	7046	747	242	10149	22	LUNDI 07 - 08
99	312	01-sept	01-oct	193402	711	6528	689	224	9384	22	JEUDI 07 - 09
99	312	03-oct	01-nov	170366	697	5866	599	188	7146	18	MERCREDI 04 - 10
99	312	01-nov	11-decembre	220684	961	5511	685	209	6676	17	MERCREDI 15 - 11
99	312	11-decembre	31-decembre	111121	494	5398	553	198	6405	17	MERCREDI 27 - 12
99	312			2027302	8662	5617	747		10149		LUNDI 07 - 08
100	4	11-fevrier	11-mars	91534	674	3259	388	111	4120	18	DIMANCHE 12 - 02
100	4	11-mars	01-avr	73565	503	3510	404	115	4321	18	DIMANCHE 26 - 03
100	4	01-avr	29-avr	114758	673	4092	495	133	5854	18	DIMANCHE 09 - 04
100	4	29-avr	31-mai	124945	769	3899	362	125	4819	19	DIMANCHE 21 - 05
100	4	31-mai	01-juil	104982	745	3381	378	60	4876	20	MERCREDI 28 - 06
100	4	01-juil	01-août	139914	738	4550	437	144	5650	19	DIMANCHE 30 - 07
100	4	01-août	04-sept	172921	822	5048	469	170	6087	19	DIMANCHE 13 - 08
100	4	04-sept	30-sept	102062	619	3957	387	127	4982	19	SAMEDI 09 - 09

III - TRAFIC DE POINTE EN 2017 POSTES PERMANENTS

N° DU POSTE	N° DE LA ROUTE	PERIODE		COMPTAGE	NBH	CHARGES MAXIMALES					DATE T.J.MAX
		DU	AU			T.MJ	HOR.	TR-HR	T.J. MAX	HR	
100	4	30-sept	04-nov	119268	840	3407	335	121	4003	18	DIMANCHE 08 - 10
100	4			1043949	6383	3925	495		6087		DIMANCHE 13 - 08
101	6	01-janv	11-février	329423	992	7969	909	312	9771	17	DIMANCHE 05 - 02
101	6	11-février	11-mars	214853	674	7650	804	256	9144	18	DIMANCHE 05 - 03
101	6	11-mars	01-avr	163999	502	7840	786	255	9374	18	DIMANCHE 12 - 03
101	6	01-avr	30-avr	264534	698	9095	860	302	11679	19	SAMEDI 22 - 04
101	6	30-avr	31-mai	255236	744	8233	688	262	9442	19	DIMANCHE 07 - 05
101	6	31-mai	01-juil	234191	745	7544	825	237	10092	19	MARDI 27 - 06
101	6	01-juil	01-août	280302	738	9115	652	286	9790	19	DIMANCHE 09 - 07
101	6	01-août	04-sept	323180	822	9435	786	311	11114	19	MERCREDI 30 - 08
101	6	04-sept	30-sept	229891	619	8913	785	275	10601	19	DIMANCHE 10 - 09
101	6	30-sept	04-nov	284294	840	8122	799	283	9442	18	DIMANCHE 08 - 10
101	6			2579903	7374	8396	909		11679		SAMEDI 22 - 04
103	5006	11-février	11-mars	117360	671	4197	614	169	5202	17	DIMANCHE 05 - 03
103	5006	11-mars	01-avr	94394	502	4512	588	175	5846	17	DIMANCHE 26 - 03
103	5006	29-avr	31-mai	145372	778	4484	494	157	5294	19	DIMANCHE 30 - 04
103	5006	31-mai	01-juil	122776	745	3955	536	146	5274	19	MARDI 27 - 06
103	5006	01-juil	31-juil	155808	708	5281	582	179	6218	20	DIMANCHE 30 - 07
103	5006	31-juil	05-sept	202732	870	5592	592	218	7630	19	JEUDI 31 - 08
103	5006	05-sept	30-sept	121134	594	4894	512	192	6046	18	MERCREDI 06 - 09
103	5006			959576	4868	4730	614		7630		JEUDI 31 - 08
104	1	01-janv	07-mars	153890	1570	2352	275	69	3015	19	SAMEDI 11 - 02
104	1	07-mars	30-mai	209826	2017	2496	274	73	3203	19	DIMANCHE 07 - 05
104	1	30-mai	14-sept	299755	2568	2801	294	82	4250	19	DIMANCHE 10 - 09
104	1	01-oct	26-oct	66755	600	2670	227	78	3120	18	LUNDI 09 - 10
104	1	10-nov	05-décembre	61412	600	2456	207	71	2859	18	SAMEDI 18 - 11
104	1			791638	7355	2583	294		4250		DIMANCHE 10 - 09
105	1	01-janv	01-février	36153	742	1169	120	33	1381	18	SAMEDI 28 - 01
105	1	01-février	01-mars	35483	680	1252	121	42	1456	17	MERCREDI 08 - 02
105	1	01-mars	03-avr	40912	785	1250	136	37	1511	18	DIMANCHE 19 - 03
105	1	03-avr	02-mai	37155	696	1281	165	33	1420	13	SAMEDI 29 - 04
105	1	02-mai	01-juin	37204	722	1236	151	35	1482	17	DIMANCHE 21 - 05
105	1	01-juin	03-juil	34962	765	1096	98	23	1309	19	DIMANCHE 02 - 07
105	1	31-août	05-décembre	138097	2303	1439	659	41	3787	18	JEUDI 12 - 10
105	1	05-décembre	19-décembre	11879	335	851	102	26	1320	17	MERCREDI 06 - 12
105	1	21-décembre	31-décembre	15951	251	1525	124	50	1723	17	SAMEDI 30 - 12
105	1			387796	7279	1278	659		3787		JEUDI 12 - 10



III - TRAFIC DE POINTE EN 2017 POSTES PERMANENTS

N° DU POSTE	N° DE LA ROUTE	PERIODE		COMPTAGE	NBH	CHARGES MAXIMALES					DATE T.J.MAX
		DU	AU			T.M.J	HOR.	TR-HR	T.J. MAX	HR	
108	9	16-janv	31-janv	149369	360	9957	991	391	11471	17	LUNDI 30 - 01
108	9	12-fevrier	27-fevrier	150146	360	10009	1119	344	11350	18	SAMEDI 18 - 02
108	9	16-mars	31-mars	157700	360	10513	1148	369	12449	18	DIMANCHE 26 - 03
108	9	18-avr	03-mai	161721	360	10781	1181	352	12780	18	LUNDI 01 - 05
108	9	16-mai	31-mai	154174	360	10278	879	324	11918	18	SAMEDI 20 - 05
108	9	18-juin	03-juil	157762	360	10517	1100	350	12304	18	DIMANCHE 02 - 07
108	9	18-juil	02-août	179711	360	11980	903	378	13117	18	SAMEDI 22 - 07
108	9	20-août	04-sept	198702	360	13246	1277	432	20232	18	MERCREDI 30 - 08
108	9	14-sept	29-sept	167168	360	11144	1082	351	12205	18	SAMEDI 16 - 09
108	9	15-oct	30-oct	155093	360	10339	990	308	11108	18	SAMEDI 21 - 10
108	9	19-nov	04-decembre	160464	360	10697	1612	426	14065	17	DIMANCHE 03 - 12
108	9	17-decembre	31-decembre	152068	357	10223	974	398	11160	17	SAMEDI 30 - 12
108	9			1944078	4317	10807	1612		20232		MERCREDI 30 - 08
110	13	01-janv	03-janv	5725	60	2290	259	98	2522	12	DIMANCHE 01 - 01
110	13	03-janv	31-janv	59105	672	2110	217	75	2383	18	SAMEDI 28 - 01
110	13	01-fevrier	01-mars	65210	672	2328	241	83	2631	18	DIMANCHE 26 - 02
110	13	02-mars	04-avr	80992	792	2454	311	91	2923	11	LUNDI 03 - 04
110	13	04-avr	03-mai	79156	699	2717	284	86	3227	12	JEUDI 13 - 04
110	13	03-mai	02-juin	69462	716	2328	225	83	2772	10	MERCREDI 24 - 05
110	13	02-juin	04-juil	56466	768	1764	236	28	2805	19	MERCREDI 28 - 06
110	13	04-juil	01-août	69908	672	2496	226	89	2775	10	JEUDI 27 - 07
110	13	01-août	05-sept	99211	840	2834	390	100	4301	10	LUNDI 04 - 09
110	13	05-sept	30-sept	81822	614	3198	381	109	4776	11	MERCREDI 06 - 09
110	13	01-oct	01-nov	86735	745	2794	480		5261	24	JEUDI 26 - 10
110	13	01-nov	02-decembre	76050	747	2443	261	94	2794	9	DIMANCHE 12 - 11
110	13	02-decembre	18-decembre	34394	381	2166	225	86	2581	9	LUNDI 04 - 12
110	13	20-decembre	31-decembre	27365	275	2388	265	90	2777	17	DIMANCHE 31 - 12
110	13			891601	8653	2472	480		5261		JEUDI 26 - 10
111	12	01-janv	03-janv	1904	60	761	144	38	834	10	DIMANCHE 01 - 01
111	12	03-janv	31-janv	14808	670	530	88	22	664	10	JEUDI 05 - 01
111	12	31-janv	02-mars	18686	720	622	634	30	2151	10	JEUDI 23 - 02
111	12	02-mars	04-avr	23361	792	707	184	31	988	9	MARDI 21 - 03
111	12	04-avr	03-mai	22137	698	761	144	34	1093	9	JEUDI 13 - 04
111	12	03-mai	02-juin	20935	717	700	98	26	933	8	JEUDI 25 - 05
111	12	02-juin	04-juil	13746	768	429	62	13	680	8	DIMANCHE 04 - 06
111	12	04-juil	18-juil	7055	340	498	56	18	575	8	DIMANCHE 16 - 07
111	12	01-août	05-sept	24156	839	690	96	24	1036	9	MARDI 29 - 08

III - TRAFIC DE POINTE EN 2017 POSTES PERMANENTS

N° DU POSTE	N° DE LA ROUTE	PERIODE		COMPTAGE	NBH	CHARGES MAXIMALES					DATE T.J.MAX
		DU	AU			T.M.J	HOR.	TR-HR	T.J. MAX	HR	
111	12	05-sept	22-sept	14920	405	884	98	31	1194	9	MERCREDI 06 - 09
111	12	03-oct	28-oct	18924	593	765	221	35	962	8	JEUDI 05 - 10
111	12	03-nov	04-decembre	19481	747	625	100	25	826	9	SAMEDI 04 - 11
111	12	04-decembre	31-decembre	17422	658	635	119	25	851	9	DIMANCHE 31 - 12
111	12			217535	8007	652	634		2151		JEUDI 23 - 02
112	12	01-janv	31-janv	23813	731	781	108	31	996	13	LUNDI 16 - 01
112	12	31-janv	02-mars	24229	723	804	110	28	977	13	VENDREDI 24 - 02
112	12	02-mars	12-avr	34956	980	856	165	35	1100	12	MARDI 11 - 04
112	12	12-avr	24-mai	45004	1008	1071	113	38	1344	12	VENDREDI 19 - 05
112	12	24-mai	29-juin	25285	865	701	113	23	1315	12	VENDREDI 26 - 05
112	12	29-juin	29-juil	25070	721	834	94	26	1112	12	VENDREDI 30 - 06
112	12	29-juil	19-sept	66749	1245	1286	193	45	2379	19	MERCREDI 30 - 08
112	12	19-sept	23-oct	30068	818	882	112	33	1182	12	MERCREDI 20 - 09
112	12			275174	7091	931	193		2379		MERCREDI 30 - 08
113	702	01-janv	05-janv	5316	114	1119	158	61	1300	13	DIMANCHE 01 - 01
113	702	05-janv	01-fevrier	23335	646	866	152	39	1106	13	DIMANCHE 08 - 01
113	702	01-fevrier	03-mars	28716	715	963	153	41	1135	13	DIMANCHE 26 - 02
113	702	03-mars	05-avr	34221	797	1030	144	42	1317	13	DIMANCHE 02 - 04
113	702	05-avr	02-mai	32005	650	1181	180	44	1467	13	DIMANCHE 09 - 04
113	702	02-mai	02-juin	29649	740	961	139	45	1205	12	DIMANCHE 14 - 05
113	702	02-juin	03-juil	25292	741	819	130	28	1316	13	DIMANCHE 02 - 07
113	702	03-juil	01-août	31410	700	1076	144	46	1304	12	DIMANCHE 30 - 07
113	702	01-août	04-sept	61863	816	1819	275	78	2718	12	MERCREDI 30 - 08
113	702	04-sept	03-oct	45154	691	1568	268	56	2900	13	MARDI 05 - 09
113	702	03-oct	03-nov	34974	744	1128	163	50	1336	13	DIMANCHE 08 - 10
113	702	03-nov	06-decembre	32960	794	996	160	50	1312	13	DIMANCHE 03 - 12
113	702	06-decembre	31-decembre	26014	612	1020	252	58	1480	13	DIMANCHE 31 - 12
113	702			410909	8760	1125	275		2900		MARDI 05 - 09
115	13	01-janv	01-fevrier	57223	755	1819	216	75	2307	12	DIMANCHE 01 - 01
115	13	01-fevrier	28-fevrier	51305	648	1900	226	77	2416	12	SAMEDI 04 - 02
115	13	01-mars	31-mars	60617	720	2020	271	61	3277	18	MARDI 28 - 03
115	13	03-avr	03-mai	67640	719	2257	262	89	3109	11	DIMANCHE 09 - 04
115	13	03-mai	30-mai	55312	648	2048	237	67	2902	12	SAMEDI 13 - 05
115	13	31-mai	30-juin	54164	720	1805	238	54	2893	18	MARDI 27 - 06
115	13	30-juin	29-août	138593	1440	2309	216	74	2834	11	SAMEDI 12 - 08
115	13	29-août	07-oct	79185	935	2032	267	76	3486	11	JEUDI 31 - 08
115	13	12-oct	16-nov	69500	837	1992	249	63	2378	17	SAMEDI 04 - 11



III - TRAFIC DE POINTE EN 2017 POSTES PERMANENTS

N° DU POSTE	N° DE LA ROUTE	PERIODE		COMPTAGE	NBH	CHARGES MAXIMALES					DATE T.J.MAX
		DU	AU			T.M.J	HOR.	TR-HR	T.J. MAX	HR	
115	13	16-nov	20-decembre	69476	816	2043	290	88	2681	16	DIMANCHE 19 - 11
115	13			703015	8238	2048	290		3486		JEUDI 31 - 08
116	13	01-janv	31-janv	115683	731	3798	817	151	6152	17	DIMANCHE 01 - 01
116	13	31-janv	01-mars	131909	696	4548	850	188	7353	17	DIMANCHE 05 - 02
116	13	01-mars	04-avr	142625	815	4200	488	160	5557	17	DIMANCHE 02 - 04
116	13	04-avr	08-mai	163134	816	4798	570	170	6922	17	DIMANCHE 09 - 04
116	13	08-mai	31-mai	103270	553	4481	456	138	5266	18	JEUDI 25 - 05
116	13	31-mai	03-juil	130341	791	3954	510	116	5875	18	MARDI 27 - 06
116	13	03-juil	29-août	327556	1366	5755	574	188	7219	18	LUNDI 28 - 08
116	13	29-août	13-oct	246880	1085	5460	645	193	9811	17	MERCREDI 30 - 08
116	13	13-oct	15-nov	146021	788	4447	508	159	5400	17	LUNDI 06 - 11
116	13			1507419	7641	4734	850		9811		MERCREDI 30 - 08
117	413	01-janv	01-fevrier	140396	756	4457	471	160	5029	19	MARDI 31 - 01
117	413	01-fevrier	28-fevrier	127871	648	4735	506	175	5597	19	SAMEDI 04 - 02
117	413	28-fevrier	03-avr	157946	815	4651	464	167	5749	19	SAMEDI 01 - 04
117	413	03-avr	03-mai	167330	719	5585	529	193	7215	19	SAMEDI 22 - 04
117	413	03-mai	30-mai	144132	648	5338	436	171	6076	19	MERCREDI 24 - 05
117	413	31-mai	30-juin	145673	720	4855	588	103	6967	20	MERCREDI 28 - 06
117	413	30-juin	29-août	405592	1440	6759	667	214	8525	20	SAMEDI 12 - 08
117	413	29-août	12-oct	259138	1056	5889	649	209	9092	19	MERCREDI 30 - 08
117	413	16-nov	20-decembre	173113	816	5091	668	175	6257	19	DIMANCHE 03 - 12
117	413			1721191	7618	5422	668		9092		MERCREDI 30 - 08
118	9	03-juil	01-août	74570	697	2567	208	63	2886	12	SAMEDI 29 - 07
118	9	01-août	04-sept	113198	816	3329	550	84	8556	12	MERCREDI 30 - 08
118	9	04-sept	28-sept	68446	571	2876	306	84	3834	12	DIMANCHE 10 - 09
118	9	04-oct	01-nov	66380	674	2363	270	86	2700	12	SAMEDI 07 - 10
118	9	01-nov	04-decembre	83790	791	2542	288	97	3790	12	JEUDI 30 - 11
118	9	04-decembre	31-decembre	61386	660	2232	370	75	3274	13	SAMEDI 30 - 12
118	9			467770	4209	2667	550		8556		MERCREDI 30 - 08
119	10	01-janv	02-janv	1172	36	781	78	20	837	12	DIMANCHE 01 - 01
119	10	02-janv	01-fevrier	26000	720	866	104	27	994	18	JEUDI 19 - 01
119	10	01-fevrier	01-mars	25470	669	913	115	29	1099	16	SAMEDI 11 - 02
119	10	01-mars	03-avr	31780	792	963	138	28	1467	16	SAMEDI 01 - 04
119	10	02-mai	01-juin	29676	720	989	89	28	1205	16	MERCREDI 03 - 05
119	10	01-juin	03-juil	25460	767	796	98	24	1269	18	DIMANCHE 02 - 07
119	10	03-juil	01-août	31400	696	1082	99	33	1195	10	MERCREDI 05 - 07
119	10	01-août	04-sept	44202	815	1301	155	39	2566	11	MERCREDI 30 - 08

III - TRAFIC DE POINTE EN 2017 POSTES PERMANENTS

N° DU POSTE	N° DE LA ROUTE	PERIODE		COMPTAGE	NBH	CHARGES MAXIMALES					
		DU	AU			T.M.J	HOR.	TR-HR	T.J. MAX	HR	DATE T.J.MAX
119	10	04-sept	04-oct	38348	720	1278	153	38	2025	18	MARDI 05 - 09
119	10	04-oct	01-nov	26472	672	945	103	27	1095	18	SAMEDI 07 - 10
119	10	01-nov	04-decembre	31634	790	961	105	30	1290	18	JEUDI 30 - 11
119	10	04-decembre	31-decembre	25210	659	918	95	33	1086	16	SAMEDI 30 - 12
119	10			336824	8056	1003	155		2566		MERCREDI 30 - 08
121	5211	02-janv	20-janv	211038	433	11697	1074	210	12956	17	JEUDI 05 - 01
121	5211	31-janv	03-mars	357822	744	11542	1101	239	12658	16	JEUDI 02 - 03
121	5211	03-mars	31-mars	279010	672	9964	1020	180	10723	17	JEUDI 30 - 03
121	5211	31-mars	03-mai	439210	788	13376	1310	237	17481	16	MARDI 02 - 05
121	5211	03-mai	31-mai	280330	672	10011	1025	181	10756	13	MARDI 30 - 05
121	5211			1567410	3309	11368	1310		17481		MARDI 02 - 05
122	14	14-decembre	31-decembre	10713	408	630	116	26	831	18	DIMANCHE 17 - 12
122	14			10713	408	630	116		831		DIMANCHE 17 - 12
123	12	01-janv	05-janv	4989	105	1140	134	81	1383	12	MERCREDI 04 - 01
123	12	05-janv	31-janv	25993	623	1001	128	61	1289	12	JEUDI 12 - 01
123	12	03-fevrier	02-mars	26492	648	981	115	81	1224	11	JEUDI 09 - 02
123	12	02-mars	31-mars	28009	696	965	107	74	1216	11	JEUDI 30 - 03
123	12	31-mars	02-mai	34394	772	1069	126	83	1264	10	JEUDI 06 - 04
123	12	02-mai	05-juin	30073	811	889	112	54	1187	11	MERCREDI 03 - 05
123	12	06-juil	31-juil	21013	600	840	90	60	979	10	MARDI 18 - 07
123	12	31-juil	09-nov	116202	2424	1150	216	89	2513	10	JEUDI 31 - 08
123	12	21-nov	18-decembre	27253	649	1007	143	71	1506	11	JEUDI 30 - 11
123	12	18-decembre	31-decembre	13388	325	988	124	84	1146	10	JEUDI 21 - 12
123	12			327806	7653	1028	216		2513		JEUDI 31 - 08
124	109	02-fevrier	02-mars	6950	670	248	40	10	320	18	DIMANCHE 12 - 02
124	109	02-mars	31-mars	6710	696	231	36	7	298	19	MERCREDI 15 - 03
124	109	01-avr	30-avr	7164	696	247	40	8	322	19	VENDREDI 14 - 04
124	109	02-mai	05-juin	7202	811	213	46	6	320	19	SAMEDI 06 - 05
124	109	05-juin	06-juil	4928	744	158	28	5	248	19	SAMEDI 01 - 07
124	109	06-juil	31-juil	5518	600	220	30	7	258	19	LUNDI 24 - 07
124	109	10-août	18-août	1926	192	240	30	8	300	19	MARDI 15 - 08
124	109	18-août	19-sept	11084	768	346	76	11	686	19	MERCREDI 30 - 08
124	109			51482	5177	238	76		686		MERCREDI 30 - 08
126	304	03-avr	03-mai	74770	718	2499	294	85	3921	12	JEUDI 06 - 04
126	304	08-juin	06-juil	60041	666	2163	307	68	4414	18	JEUDI 29 - 06
126	304	06-juil	06-août	74645	744	2407	285	79	3651	11	JEUDI 03 - 08
126	304	06-août	23-août	45818	408	2695	308	83	4017	12	JEUDI 17 - 08



III - TRAFIC DE POINTE EN 2017 POSTES PERMANENTS

N° DU POSTE	N° DE LA ROUTE	PERIODE		COMPTAGE	NBH	CHARGES MAXIMALES					DATE T.J.MAX
		DU	AU			T.M.J	HOR.	TR-HR	T.J. MAX	HR	
126	304	06-sept	09-oct	88078	792	2669	395	87	4874	18	JEUDI 07 - 09
126	304	09-oct	10-nov	68023	765	2134	265	67	3178	18	JEUDI 12 - 10
126	304	28-nov	13-décembre	32629	360	2175	297	90	3237	17	JEUDI 07 - 12
126	304			444004	4453	2393	395		4874		JEUDI 07 - 09
127	13	01-janv	01-février	239003	754	7607	960	275	9469	17	DIMANCHE 01 - 01
127	13	01-février	28-février	224624	648	8319	984	312	10057	17	SAMEDI 04 - 02
127	13	01-mars	16-mars	123470	360	8231	879	308	10857	20	DIMANCHE 05 - 03
127	13	18-avr	03-mai	131351	360	8756	927	325	11528	19	SAMEDI 22 - 04
127	13	03-mai	30-mai	226365	648	8383	803	304	9683	19	SAMEDI 20 - 05
127	13	31-mai	30-juin	246958	720	8231	1251	313	12091	19	MARDI 27 - 06
127	13	30-juin	16-août	423022	1136	8937	1042	195	10207	20	SAMEDI 12 - 08
127	13	01-sept	30-sept	238280	709	8065	1219	305	11781	19	JEUDI 28 - 09
127	13	01-oct	28-oct	219257	648	8120	970	307	9764	20	MERCREDI 04 - 10
127	13	01-nov	28-nov	214430	648	7941	957	303	9561	20	SAMEDI 04 - 11
127	13			2286760	6631	8276	1251		12091		MARDI 27 - 06
128	1714	01-janv	20-janv	166643	466	8582	847	159	9309	18	SAMEDI 07 - 01
128	1714	20-janv	31-janv	98294	269	8769	841	160	9605	18	SAMEDI 28 - 01
128	1714	31-janv	02-mars	266613	720	8887	849	167	9847	18	MARDI 07 - 02
128	1714	05-mars	03-avr	268638	698	9236	1001	168	10489	18	SAMEDI 01 - 04
128	1714	03-avr	04-mai	281185	744	9070	771	146	10184	18	SAMEDI 29 - 04
128	1714	04-mai	02-juin	252772	693	8754	819	135	10511	18	JEUDI 25 - 05
128	1714	02-juin	03-juil	235579	744	7599	722	120	9226	12	SAMEDI 01 - 07
128	1714	09-juil	09-août	285349	744	9204	708	149	10445	18	LUNDI 10 - 07
128	1714	14-août	06-sept	225738	552	9814	978	144	13455	19	MERCREDI 30 - 08
128	1714	06-sept	01-nov	491144	1344	8770	861	141	10567	18	LUNDI 11 - 09
128	1714	01-nov	31-décembre	524896	1436	8772	1011	178	10209	17	JEUDI 30 - 11
128	1714			3096851	8410	8837	1011		13455		MERCREDI 30 - 08
129	8	01-janv	03-janv	6402	61	2518	227	75	2738	13	DIMANCHE 01 - 01
129	8	03-janv	31-janv	73389	672	2621	240	90	3112	16	DIMANCHE 29 - 01
129	8	05-février	02-mars	69710	591	2830	300	94	3300	16	JEUDI 09 - 02
129	8	02-mars	03-mai	184872	1463	3032	387	95	4592	18	JEUDI 30 - 03
129	8	03-mars	01-avr	88847	696	3063	385	98	4592	18	JEUDI 30 - 03
129	8	03-mai	05-juin	92071	792	2790	223	79	3322	18	MERCREDI 24 - 05
129	8	05-juin	05-juil	87270	720	2908	252	52	3843	19	SAMEDI 01 - 07
129	8	07-juil	03-août	95096	648	3522	268	81	4030	20	LUNDI 10 - 07
129	8	03-août	01-sept	100595	689	3504	261	81	3865	20	DIMANCHE 20 - 08
129	8	01-sept	07-oct	127134	864	3531	362	92	5757	19	DIMANCHE 10 - 09

III - TRAFIC DE POINTE EN 2017 POSTES PERMANENTS

N° DU POSTE	N° DE LA ROUTE	PERIODE		COMPTAGE	NBH	CHARGES MAXIMALES					DATE T.J.MAX
		DU	AU			T.M.J	HOR.	TR-HR	T.J. MAX	HR	
129	8	20-nov	29-nov	24402	214	2736	230	71	2862	18	SAMEDI 25 - 11
129	8	29-nov	28-decembre	78311	696	2700	319	90	3304	17	DIMANCHE 03 - 12
129	8			1028099	8106	3043	387		5757		DIMANCHE 10 - 09
131	5055	12-fevrier	12-fevrier	1224	3	9792	461	89	1224	11	DIMANCHE 12 - 02
131	5055	13-fevrier	22-mars	347850	894	9338	1455	164	18293	10	SAMEDI 04 - 03
131	5055	01-avr	30-avr	295160	681	10402	1199	187	14390	19	DIMANCHE 02 - 04
131	5055	30-avr	20-mai	184203	501	8824	1188	179	15377	19	DIMANCHE 30 - 04
131	5055	31-mai	18-juin	147035	437	8075	855	91	10359	19	VENDREDI 09 - 06
131	5055	05-juil	31-juil	246478	613	9650	1665	203	13115	19	DIMANCHE 16 - 07
131	5055	31-juil	31-août	332425	744	10723	1199	185	15587	19	MARDI 29 - 08
131	5055	04-sept	30-sept	241798	615	9436	1065	181	13193	10	DIMANCHE 10 - 09
131	5055	30-sept	31-oct	289272	760	9134	1302	152	13649	12	SAMEDI 21 - 10
131	5055			2085445	5248	9537	1665		18293		SAMEDI 04 - 03
133	2	28-mars	27-avr	120386	716	4035	579	144	6108	18	DIMANCHE 16 - 04
133	2	27-avr	08-mai	41736	268	3737	380	133	4177	18	JEUDI 04 - 05
133	2			162122	984	3954	579		6108		DIMANCHE 16 - 04
134	301	01-janv	18-janv	14620	418	839	113	28	1178	13	JEUDI 12 - 01
134	301	18-janv	01-fevrier	12869	336	919	110	35	1227	12	JEUDI 26 - 01
134	301	01-fevrier	03-mars	30577	720	1019	128	38	1368	12	JEUDI 09 - 02
134	301	03-mars	13-avr	41837	984	1020	122	37	1239	12	JEUDI 06 - 04
134	301	13-avr	08-mai	27245	600	1089	117	34	1316	12	VENDREDI 14 - 04
134	301	08-mai	09-juin	31292	768	977	114	32	1401	12	JEUDI 25 - 05
134	301	09-juin	06-juil	26019	640	975	167	32	1800	16	DIMANCHE 02 - 07
134	301	06-juil	11-août	53056	864	1473	191	50	2119	12	JEUDI 10 - 08
134	301	12-sept	10-oct	34268	672	1223	152	39	1545	12	JEUDI 21 - 09
134	301			271783	6002	1086	191		2119		JEUDI 10 - 08
135	19	01-janv	02-janv	3242	37	2102	205	67	2024	10	DIMANCHE 01 - 01
135	19	02-janv	31-janv	63055	707	2140	204	81	2596	16	SAMEDI 07 - 01
135	19	01-fevrier	27-fevrier	57537	632	2184	208	83	2637	16	LUNDI 06 - 02
135	19	07-mars	03-avr	58347	647	2164	186	65	2592	17	SAMEDI 18 - 03
135	19	25-août	02-oct	107467	910	2834	297	93	3903	18	SAMEDI 26 - 08
135	19	02-oct	04-decembre	160821	1512	2552	260	98	3018	17	SAMEDI 04 - 11
135	19	04-decembre	31-decembre	65058	656	2380	249	86	3030	17	SAMEDI 30 - 12
135	19			515527	5101	2425	297		3903		SAMEDI 26 - 08
136	16	29-juin	10-août	444383	1007	10591	1633	374	17688	19	DIMANCHE 06 - 08
136	16	11-août	30-août	219172	451	11663	1468	405	13970	19	DIMANCHE 13 - 08



III - TRAFIC DE POINTE EN 2017 POSTES PERMANENTS

N° DU POSTE	N° DE LA ROUTE	PERIODE		COMPTAGE	NBH	CHARGES MAXIMALES					DATE T.J.MAX
		DU	AU			T.M.J	HOR.	TR-HR	T.J. MAX	HR	
136	16	30-août	28-sept	215623	696	7435	1083	322	9420	18	LUNDI 04 - 09
136	16			879178	2154	9795	1633		17688		DIMANCHE 06 - 08
137	7	01-janv	02-janv	21285	35	14595	1403	234	15783	11	DIMANCHE 01 - 01
137	7	02-janv	09-février	657930	911	17332	1584	319	20129	18	MERCREDI 08 - 02
137	7	09-février	15-mars	589218	816	17329	1572	324	19411	18	VENDREDI 10 - 02
137	7	15-mars	26-avr	768568	1007	18317	1501	311	20195	18	VENDREDI 07 - 04
137	7	26-avr	30-mai	626077	816	18414	1538	293	20067	18	SAMEDI 29 - 04
137	7	09-août	30-sept	1081288	1262	20563	1862	305	25876	12	MERCREDI 20 - 09
137	7			3744366	4847	18540	1862		25876		MERCREDI 20 - 09
138	8	03-mai	25-mai	294388	528	13381	1065	389	16485	19	MERCREDI 24 - 05
138	8	25-mai	12-juil	589354	1151	12288	1046	357	15515	13	MERCREDI 05 - 07
138	8	12-juil	29-juil	232064	407	13684	1087	411	15441	12	MERCREDI 26 - 07
138	8	09-août	02-oct	756479	1295	14019	1343	446	21712	12	MERCREDI 27 - 09
138	8	02-oct	23-nov	659064	1248	12674	1117	431	14692	18	MERCREDI 15 - 11
138	8	23-nov	31-décembre	468352	925	12151	1082	432	14396	18	MERCREDI 27 - 12
138	8			2999701	5554	12962	1343		21712		MERCREDI 27 - 09
139	9	01-janv	02-janv	4668	35	3200	346	79	3614	11	DIMANCHE 01 - 01
139	9	02-janv	01-février	104121	720	3470	351	135	4044	16	MERCREDI 04 - 01
139	9	01-février	01-mars	93668	670	3355	387	129	4124	16	MERCREDI 08 - 02
139	9	01-mars	03-avr	102399	792	3103	413	106	4308	16	MERCREDI 15 - 03
139	9	03-avr	02-mai	114745	690	3991	450	139	5978	15	DIMANCHE 09 - 04
139	9	02-mai	01-juin	124177	720	4139	391	125	4786	16	MERCREDI 24 - 05
139	9	01-juin	03-juil	108314	766	3393	331	89	5370	16	DIMANCHE 02 - 07
139	9	03-juil	01-août	124311	696	4286	308	124	4730	11	MERCREDI 05 - 07
139	9	01-août	04-sept	176249	816	5183	570	158	9921	11	MERCREDI 30 - 08
139	9	04-sept	04-oct	151038	718	5048	507	146	7283	12	DIMANCHE 10 - 09
139	9	04-oct	01-nov	114163	672	4077	358	143	4304	15	MERCREDI 11 - 10
139	9	01-nov	04-décembre	132719	791	4026	428	150	5119	16	JEUDI 30 - 11
139	9	04-décembre	31-décembre	106442	660	3870	456	152	4828	16	SAMEDI 30 - 12
139	9			1457014	8746	3998	570		9921		MERCREDI 30 - 08
140	313	12-oct	12-oct	1999	3	15992	728	159	1999	13	JEUDI 12 - 10
140	313	13-oct	10-nov	299654	664	10830	1053	189	11824	18	MERCREDI 25 - 10
140	313	10-nov	18-décembre	396706	912	10439	1206	196	11287	18	MARDI 14 - 11
140	313	18-décembre	29-décembre	116849	262	10703	1056	195	11269	18	DIMANCHE 24 - 12
140	313			815208	1841	10627	1206		11824		MERCREDI 25 - 10
141	6	01-janv	02-janv	4122	40	2473	259	129	2300	16	DIMANCHE 01 - 01
141	6	02-janv	01-février	70443	714	2367	232	92	2729	16	MARDI 31 - 01

III - TRAFIC DE POINTE EN 2017 POSTES PERMANENTS

N° DU POSTE	N° DE LA ROUTE	PERIODE		COMPTAGE	NBH	CHARGES MAXIMALES					DATE T.J.MAX
		DU	AU			T.M.J	HOR.	TR-HR	T.J. MAX	HR	
141	6	07-février	07-mars	68805	672	2457	260	87	3022	17	SAMEDI 11 - 02
141	6	07-mars	03-avr	67090	647	2488	253	85	3022	17	SAMEDI 01 - 04
141	6	03-avr	04-mai	83797	744	2703	286	87	3420	17	SAMEDI 08 - 04
141	6	01-juin	04-juil	71616	790	2175	369	70	3439	17	SAMEDI 01 - 07
141	6	04-juil	31-juil	87077	648	3225	286	106	3741	10	MARDI 25 - 07
141	6	31-juil	15-sept	168392	1113	3631	344	110	4240	18	MARDI 15 - 08
141	6	02-oct	04-décembre	170665	1512	2708	284	102	3089	16	MERCREDI 15 - 11
141	6	04-décembre	31-décembre	69664	656	2548	259	83	3044	17	SAMEDI 30 - 12
141	6			861671	7536	2744	369		4240		MARDI 15 - 08
142	16	15-août	30-août	112909	360	7527	661	289	8535	18	JEUDI 17 - 08
142	16	30-août	03-décembre	465295	2288	4880	705	181	9189	18	JEUDI 31 - 08
142	16			578204	2648	5240	705		9189		JEUDI 31 - 08
144	16	01-janv	02-janv	3363	36	2242	317	109	2445	17	DIMANCHE 01 - 01
144	16	02-janv	31-janv	64143	695	2215	325	84	2517	17	JEUDI 05 - 01
144	16	31-janv	03-mars	70711	744	2281	512	99	3557	17	DIMANCHE 05 - 02
144	16	29-avr	03-juil	174111	1561	2676	642	108	3536	19	JEUDI 18 - 05
144	16	03-août	04-sept	179263	765	5623	798	241	7925	19	DIMANCHE 06 - 08
144	16	04-sept	03-oct	93343	696	3218	394	119	4100	19	MARDI 05 - 09
144	16	03-oct	02-nov	80736	721	2687	339	114	2908	18	DIMANCHE 08 - 10
144	16	02-nov	01-décembre	74704	695	2579	359	108	2949	18	JEUDI 16 - 11
144	16	01-décembre	31-décembre	74085	733	2425	338	98	2789	18	SAMEDI 30 - 12
144	16			814459	6646	2941	798		7925		DIMANCHE 06 - 08
145	8	01-janv	11-janv	38527	257	3597	390	150	4093	18	JEUDI 05 - 01
145	8	11-janv	22-février	120408	1008	2866	429	99	4695	19	JEUDI 02 - 02
145	8	22-février	15-mars	73436	495	3560	373	127	4384	19	JEUDI 02 - 03
145	8	29-mars	05-mai	159452	888	4309	445	147	5636	19	DIMANCHE 02 - 04
145	8	05-mai	12-juin	170455	905	4520	473	155	5970	19	MARDI 09 - 05
145	8	26-juil	03-août	35474	176	4837	372	124	5446	21	JEUDI 27 - 07
145	8	01-sept	08-oct	154635	887	4184	491	163	5200	18	SAMEDI 30 - 09
145	8	18-oct	24-nov	145504	887	3936	458	153	4880	18	JEUDI 16 - 11
145	8	24-nov	17-décembre	80905	537	3615	466	139	4704	18	DIMANCHE 03 - 12
145	8			978796	6040	3889	491		5970		MARDI 09 - 05
146	16	01-janv	04-janv	26738	79	8122	761	353	8921	16	LUNDI 02 - 01
146	16	04-janv	03-février	255224	728	8413	822	327	9451	16	SAMEDI 07 - 01
146	16	03-février	05-mars	245338	722	8155	748	313	9518	16	SAMEDI 25 - 02
146	16	05-mars	04-avr	258227	718	8631	770	284	10532	11	SAMEDI 01 - 04
146	16	04-avr	01-mai	252945	642	9455	876	325	11928	16	SAMEDI 15 - 04



III - TRAFIC DE POINTE EN 2017 POSTES PERMANENTS

N° DU POSTE	N° DE LA ROUTE	PERIODE		COMPTAGE	NBH	CHARGES MAXIMALES					DATE T.J.MAX
		DU	AU			T.M.J	HOR.	TR-HR	T.J. MAX	HR	
146	16	01-mai	14-mai	127964	311	9875	822	322	11304	16	SAMEDI 13 - 05
146	16			1166436	3200	8748	876		11928		SAMEDI 15 - 04
148	1	01-janv	04-janv	5656	83	1635	174	59	2142	11	DIMANCHE 01 - 01
148	1	08-janv	07-fevrier	48328	720	1610	170	56	2219	12	DIMANCHE 05 - 02
148	1	07-fevrier	07-mars	43107	672	1539	161	53	2002	12	DIMANCHE 05 - 03
148	1	07-mars	12-avr	65311	857	1829	257	63	3569	11	DIMANCHE 02 - 04
148	1	13-avr	16-mai	65298	792	1978	463	65	5625	10	DIMANCHE 07 - 05
148	1			227700	3124	1749	463		5625		DIMANCHE 07 - 05
149	1	02-janv	01-fevrier	158806	723	5271	478	76	5970	19	MERCREDI 25 - 01
149	1	01-fevrier	05-mars	153312	763	4822	482	80	5839	16	DIMANCHE 19 - 02
149	1	05-mars	02-avr	140950	672	5033	493	79	6031	16	DIMANCHE 19 - 03
149	1	24-avr	02-mai	46120	190	5825	463	88	6447	19	VENDREDI 28 - 04
149	1	02-mai	01-juin	186886	723	6203	552	89	7004	19	JEUDI 25 - 05
149	1	01-juin	03-juil	175628	763	5524	532	87	6632	16	LUNDI 19 - 06
149	1	14-nov	05-decembre	133838	505	6360	573	101	7128	18	VENDREDI 24 - 11
149	1	05-decembre	12-decembre	44815	174	6181	501	109	6467	17	LUNDI 11 - 12
149	1	12-decembre	31-decembre	129701	461	6752	551	115	7348	18	MERCREDI 27 - 12
149	1			1170056	4974	5645	573		7348		MERCREDI 27 - 12
154	1	25-avr	09-mai	61657	323	4581	516	149	6003	19	LUNDI 01 - 05
154	1	06-juin	30-juin	98130	576	4088	545	150	6012	16	MARDI 27 - 06
154	1			159787	899	4265	545		6012		MARDI 27 - 06
155	1	01-janv	04-janv	10953	82	3205	327	118	3571	18	MARDI 03 - 01
155	1	04-janv	03-fevrier	94570	720	3152	359	128	3617	17	MARDI 10 - 01
155	1	03-fevrier	07-mars	107518	768	3359	442	138	4084	17	MARDI 07 - 02
155	1	07-mars	13-avr	135253	886	3663	413	138	4387	17	DIMANCHE 02 - 04
155	1	13-avr	16-mai	123498	791	3747	392	132	4768	16	DIMANCHE 07 - 05
155	1			471792	3247	3487	442		4768		DIMANCHE 07 - 05
156	503	19-janv	31-janv	113576	287	9497	898	190	11177	17	LUNDI 30 - 01
156	503	31-janv	02-mars	314097	720	10469	988	202	12050	17	MERCREDI 08 - 02
156	503	02-mars	04-avr	341184	790	10365	928	190	12175	16	SAMEDI 01 - 04
156	503	04-avr	05-mai	321479	744	10370	949	176	12213	16	JEUDI 06 - 04
156	503	05-mai	15-juin	419223	991	10152	902	159	13079	17	JEUDI 25 - 05
156	503	24-juil	05-sept	492671	1029	11490	1135	182	15455	18	MERCREDI 30 - 08
156	503	05-sept	11-oct	399404	864	11094	905	184	12519	17	JEUDI 21 - 09
156	503			2401634	5425	10624	1135		15455		MERCREDI 30 - 08
158	10	01-janv	02-fevrier	151315	784	4632	498	158	5539	18	MERCREDI 01 - 02
158	10	16-mars	17-avr	162348	762	5113	614	185	6371	18	DIMANCHE 09 - 04

III - TRAFIC DE POINTE EN 2017 POSTES PERMANENTS

N° DU POSTE	N° DE LA ROUTE	PERIODE		COMPTAGE	NBH	CHARGES MAXIMALES					DATE T.J.MAX
		DU	AU			T.MJ	HOR.	TR-HR	T.J. MAX	HR	
158	10	17-avr	03-mai	79172	383	4961	517	167	5806	18	DIMANCHE 23 - 04
158	10	03-mai	15-mai	64793	294	5289	537	182	6136	18	DIMANCHE 14 - 05
158	10	03-juin	15-juil	310546	1008	7393	887	249	9150	18	VENDREDI 09 - 06
158	10	31-juil	29-sept	484126	1446	8035	969	327	12037	18	MERCREDI 30 - 08
158	10	24-oct	19-decembre	295423	1349	5255	608	165	6247	18	MERCREDI 15 - 11
158	10			1547723	6026	6164	969		12037		MERCREDI 30 - 08
159	8	01-janv	13-janv	109913	300	8793	827	147	9728	18	VENDREDI 06 - 01
159	8	13-janv	14-fevrier	279534	765	8769	934	145	10318	18	LUNDI 06 - 02
159	8	14-fevrier	16-mars	265020	724	8785	954	152	9753	18	VENDREDI 03 - 03
159	8	16-mars	18-avr	314533	788	9579	962	159	10543	18	VENDREDI 07 - 04
159	8	18-avr	20-mai	294000	768	9187	806	145	10462	18	LUNDI 01 - 05
159	8	20-mai	21-juin	239389	770	7461	751	112	11137	12	VENDREDI 26 - 05
159	8	21-juin	24-juil	266271	791	8079	756	127	10817	18	LUNDI 10 - 07
159	8	24-juil	17-août	201185	584	8267	815	134	11078	18	MARDI 01 - 08
159	8	31-août	02-oct	328102	769	10239	1103	157	12952	18	MARDI 05 - 09
159	8	02-oct	02-nov	285706	749	9154	830	159	10083	17	VENDREDI 06 - 10
159	8	02-nov	06-decembre	300360	811	8888	977	160	10273	17	VENDREDI 17 - 11
159	8	06-decembre	31-decembre	222133	614	8682	880	152	9996	17	VENDREDI 29 - 12
159	8			3106146	8433	8839	1103		12952		MARDI 05 - 09
160	15	01-août	25-août	31370	579	1300	118	77	1471	11	MERCREDI 23 - 08
160	15	06-sept	06-oct	40287	720	1342	129	79	1698	18	DIMANCHE 10 - 09
160	15	06-oct	06-nov	35709	744	1151	108	67	1297	18	LUNDI 23 - 10
160	15	06-nov	19-nov	14483	307	1132	134	70	1401	18	MERCREDI 15 - 11
160	15			121849	2350	1244	134		1698		DIMANCHE 10 - 09
161	15	08-nov	08-decembre	109976	720	3665	617	196	6178	17	MARDI 14 - 11
161	15	08-decembre	31-decembre	95128	561	4069	453	161	5019	17	MARDI 26 - 12
161	15			205104	1281	3842	617		6178		MARDI 14 - 11
162	2	10-août	28-août	144420	427	8117	702	281	9224	18	MARDI 15 - 08
162	2	14-sept	16-oct	165514	768	5172	435	178	6013	16	JEUDI 21 - 09
162	2			309934	1195	6224	702		9224		MARDI 15 - 08



CHAPITRE 4

VARIATION HEBDOMADAIRE DU TRAFIC



IV - VARIATION HEBDOMADAIRE DU TRAFIC EN 2017 DES POSTES PERMANENTS

N° DU POSTE	N° DE LA ROUTE	N° DU MOIS	TRAFIC MOYEN PAR PERIODE ET PAR JOUR DE SEMAINE							
			TMJ	LUN	MAR	MER	JEU	VEN	SAM	DIM
1	13	2	26168	25797	25917	27884	27000	23616	26166	26938
1	13	3	27082	26337	25472	26841	24543	25484	30298	32165
1	13	4	25175	24908	25215	24625	26032	26196	23692	26095
1	13	5	24249	26988	23966	23785	23324	23584	24665	23000
1	13	6	20493	19688	22147	23082	18629	20374	20220	19068
1	13	7	30227	29350	30270	30284	29489	31335	31980	29122
1	13	8	45436	47244	49018	48687	42246	46344	42903	41627
1	13	9	30491	29950	30561	29536	31665	31480	28961	31547
1	13	10	27635	27245	30328	27648	24291	24944	27838	29421
1	13	11	27662	26879	26997	31034	29286	25500	26610	26433
1	13	12	27023	25064	26154	25980	26417	26884	28994	28773
1	13		28794	28447	29198	29736	28257	28216	28748	28919
2	2	1	14152	13811	13948	13740	13877	13170	14826	15544
2	2	2	14429	13177	13633	14183	14596	14099	15725	15593
2	2	3	14211	13570	13612	13525	13832	13856	15067	16373
2	2	4	16662	15201	15148	15589	16143	16166	18119	19256
2	2	5	15692	16327	14796	15212	15565	15842	15628	16547
2	2	6	15609	14673	15934	14480	14717	16260	16181	16949
2	2	7	20295	18883	20762	19386	18588	21816	20905	21516
2	2	8	25850	24523	25601	26417	25705	30053	27522	21071
2	2	9	17517	17124	16415	16827	16955	15874	18388	20927
2	2	10	15572	15348	15129	16681	17083	15270	14863	14841
2	2	11	15411	15197	14800	14213	15277	15065	16604	17005
2	2	12	14402	13175	13741	13820	14301	14327	14879	15941
2	2		16750	16022	16348	16380	16448	16769	17509	17747
3	1	1	4924	4735	4644	4369	7248	3955	4795	4861
3	1	2	5068	4624	4596	4802	7251	4298	4996	4907
3	1	3	5263	4905	4681	4686	7557	4384	4989	5428
3	1	4	6104	5536	5318	5505	8298	5336	6192	6439
3	1	5	5745	5973	5200	5155	7961	4969	5494	5689
3	1	6	6089	5638	6156	6016	7837	5515	5929	5241
3	1	7	9782	10817	8833	8967	8590	11343	9095	10540
3	1	8	13317	13236	12313	11967	15483	11990	13936	14259
3	1	9	7395	7323	7136	7037	9149	6062	7255	8169
3	1	10	6181	5931	5620	5520	7769	5446	6293	6746
3	1		7077	6973	6537	6539	8851	6314	6992	7333
4	1	4	8369		0	8931	9430	8656	9456	9907
4	1	5	8683	9412	8229	7831	9827	8604	8779	7970

IV - VARIATION HEBDOMADAIRE DU TRAFIC EN 2017 DES POSTES PERMANENTS

N° DU POSTE	N° DE LA ROUTE	N° DU MOIS	TRAFIC MOYEN PAR PERIODE ET PAR JOUR DE SEMAINE							
			TMJ	LUN	MAR	MER	JEU	VEN	SAM	DIM
4	1	6	9484	9645	9226	10087	9189	8738	10390	9228
4	1		9044	9529	8004	9094	9421	8682	9697	8922
6	13	1	2103	2123	1929	2266	2129	1739	2282	2254
6	13	2	2198	2045	1856	2483	2312	1966	2462	2258
6	13	3	2107	2181	1909	2302	2167	1882	2263	2042
6	13	4	2511	2628	2126	2588	2478	2233	2724	2699
6	13	5	2211	2288	1982	2366	2357	2086	2342	2067
6	13	7	2578	2039	2488	2850	2722	2602	3018	2431
6	13	8	3737	4019	3556	3777	3727	3306	4038	3778
6	13	9	2494	2671	2353	2469	2197	2754	2606	2369
6	13	10	2221	2306	2057	2387	2218	2053	2481	2081
6	13		2455	2474	2252	2601	2456	2283	2681	2444
7	1	1	7470	7724	7654	7080	8434	6948	7591	6946
7	1	2	7651	7652	7544	7730	8358	7210	7702	7359
7	1	3	7954	7942	7894	7966	8607	7695	7942	7533
7	1	4	9274	9175	8838	8790	9742	8932	9743	9601
7	1	5	8724	9006	8589	8486	9983	8912	8419	7747
7	1	6	7986	8043	8482	8273	8907	7817	7746	6444
7	1	7	10646	11243	11454	11023	11265	11608	8697	9748
7	1	8	9857	10341	10269	9417	9943	10728	8907	9340
7	1	9	8608	8521	8975	8848	9632	8571	8527	7206
7	1	10	8148	8149	6656	8133	8580	8458	9217	7958
7	1	11	7576	7801	8506	7547	7510	6294	7493	7905
7	1	12	8076	8290	7834	7970	8928	7620	7932	7993
7	1		8505	8698	8598	8458	9090	8365	8345	7993
8	1	1	18622	19555	19693	19474	18242	10358	22255	19394
8	1	2	19931	20294	19905	19839	20684	19203	19743	19851
8	1	3	20472	20502	19819	19378	22724	20017	20268	20422
8	1	4	21201	21005	20505	20767	24794	22830	20716	20394
8	1	5	19571	19909	19593	19270	29249	20734	18899	16199
8	1	6	20603	21141	21466	21072	20748	20211	21582	18063
8	1	7	24862	24868	24011	24117	24402	23087	26588	26196
8	1	8	25058	24900	25180	24938	24841	23241	26920	25441
8	1	9	20629	21499	20828	21160	20929	17627	21703	21144
8	1	10	20629	20742	20355	19456	19856	19932	23047	21010
8	1	11	20579	20422	21013	20070	20451	19400	22038	20819
8	1	12	18719	19040	19182	19225	18980	18460	18452	18012
8	1		21135	21397	21210	20989	21620	19666	22092	20986



IV - VARIATION HEBDOMADAIRE DU TRAFIC EN 2017 DES POSTES PERMANENTS

N° DU POSTE	N° DE LA ROUTE	N° DU MOIS	TRAFIC MOYEN PAR PERIODE ET PAR JOUR DE SEMAINE							
			TMJ	LUN	MAR	MER	JEU	VEN	SAM	DIM
9	4	1	6369	6341	6593	6572	6630	5992	6276	6180
9	4	2	6663	6438	6570	6963	6769	6734	6860	6325
9	4	3	6751	6709	6557	7039	6816	6581	6811	6700
9	4	4	7477	7481	7058	7421	7588	7438	7719	7542
9	4	5	7411	7030	7348	7489	7942	7826	7254	7077
9	4	6	7247	7323	7844	7958	7491	7377	6861	5821
9	4		6993	6902	6922	7227	7208	6997	7029	6675
10	413	1	3610	3533	3665	3493	3551	3289	3737	3931
10	413	2	3849	3537	3690	3874	4035	3610	4170	4024
10	413	3	3662	3596	3653	3658	3679	3509	3826	3736
10	413	4	4529	4273	4090	4237	4530	4470	5080	4811
10	413	5	4196	4219	4099	4102	4432	4201	4287	4080
10	413	6	4595	4484	4574	4506	4602	4666	4609	4706
10	413	7	5222	5384	5073	5061	5386	5104	5028	5521
10	413	8	6105	6076	6056	6240	6230	5779	6292	6007
10	413	9	4790	4926	4985	4745	4806	4126	4903	5175
10	413	11	4214	3999	4137	4078	4482	3814	4141	4773
10	413	12	4094	3922	3954	3922	4032	4039	4214	4466
10	413		4419	4316	4355	4358	4506	4216	4596	4591
11	6	1	7353	7490	8523	7237	7225	6670	7105	6987
11	6	2	7662	7447	8570	7816	7673	7153	7509	7468
11	6	3	7474	7548	8572	7152	7492	7067	7244	7279
11	6	4	7212	6806	6933	6973	7221	8220	7104	7170
11	6	5	6892	6912	7542	7039	7150	6904	6410	6256
11	6	6	6443	6271	7363	6970	6861	6769	5859	4820
11	6	7	8560	8796	9451	8673	8581	8177	8118	8253
11	6	8	8801	8592	10106	9023	8748	8261	8413	8095
11	6	9	8265	8542	8164	8904	8578	6892	8414	8668
11	6	10	7296	7581	7952	7147	7288	6966	6893	7036
11	6	11	7209	7275	7944	7169	7353	6843	6960	6895
11	6	12	7043	7059	7616	6956	7149	6724	6741	7181
11	6		7538	7564	8280	7618	7624	7201	7279	7208
13	322	1	5847	5341	5441	5563	5452	5005	6459	7482
13	322	2	5965	5306	5634	5750	5628	5398	6897	7139
13	322	3	6415	5640	5834	5806	5869	5736	7441	9063
13	322	4	7303	5851	6024	6343	6859	6327	8808	9877
13	322	5	6635	6550	6013	6193	6201	5950	7596	8221

IV - VARIATION HEBDOMADAIRE DU TRAFIC EN 2017 DES POSTES PERMANENTS

N° DU POSTE	N° DE LA ROUTE	N° DU MOIS	TRAFFIC MOYEN PAR PERIODE ET PAR JOUR DE SEMAINE							
			TMJ	LUN	MAR	MER	JEU	VEN	SAM	DIM
13	322	6	6711	6519	7435	6706	6557	6504	6819	6524
13	322	7	10501	9368	9243	9558	9816	9268	12252	13157
13	322	8	10844	11152	10192	10207	10143	9604	12318	12787
13	322	9	7333	7003	6851	6965	7222	6133	7942	9357
13	322	10	7010	6504	6436	6452	6565	6588	7687	8684
13	322	11	6847	6801	6285	6253	6590	6334	7466	8407
13	322	12	6406	5746	5882	5938	6293	5919	6901	7804
13	322		7332	6826	6791	6836	6961	6524	8274	9076
14	1	1	8726	8234	8379	8503	9321	7787	9453	9436
14	1	2	8878	8395	8518	7458	8782	9299	9929	9400
14	1	3	9328	8626	8694	8915	9651	8544	10308	10780
14	1	4	9652	8459	8625	9150	10110	8850	10812	10936
14	1	5	9387	9299	8948	8882	8961	9109	10825	10913
14	1	6	8379	8416	8664	8519	9241	8164	8475	7169
14	1	7	11829	11060	10796	10740	11776	10697	12654	14413
14	1	8	13084	13151	12260	12291	13206	11927	14412	14717
14	1	9	9043	9151	8907	9087	9945	7693	9318	9458
14	1	10	9372	9004	8857	9217	9384	8797	10350	10044
14	1	11	9214	8828	8526	8891	9706	8610	9931	9948
14	1	12	8656	8005	8174	8601	9399	7585	9136	9789
14	1		9705	9264	9191	9350	10144	8830	10497	10666
16	9	1	30192	31684	31072	30939	31081	29649	30942	26055
16	9	2	30359	31751	31006	31433	31482	29881	30649	26310
16	9	3	31012	32168	31207	31738	31645	31016	31072	27896
16	9	4	32090	34979	28860	32784	32953	32988	33273	29231
16	9	5	32862	34109	33165	33184	33781	33223	32954	29106
16	9	6	32463	29204	33688	32677	33709	33142	31988	32538
16	9	7	34819	34834	36642	30220	0	0	34447	35644
16	9	8	36364	35782	37639	38083	38308	35757	36241	31505
16	9	9	31506	34011	33297	32657	32585	27752	31239	29405
16	9	10	33180	34535	34946	33897	32801	33247	28890	33168
16	9	11	29299	30538	29949	32453	25434	28644	26958	31196
16	9	12	30857	32911	30914	31553	32015	31164	30758	26920
16	9		31914	32843	32932	32942	32401	31377	31305	29607
18	1	1	5778	6284	6178	5584	5892	5241	5900	5274
18	1	2	6419	6918	6435	6229	6727	6156	6697	5767
18	1	3	6446	7042	6695	6197	6577	6081	6679	5969



IV - VARIATION HEBDOMADAIRE DU TRAFIC EN 2017 DES POSTES PERMANENTS

N° DU POSTE	N° DE LA ROUTE	N° DU DU MOIS	TRAFFIC MOYEN PAR PERIODE ET PAR JOUR DE SEMAINE							
			TMJ	LUN	MAR	MER	JEU	VEN	SAM	DIM
18	1	4	6580	6865	5917	5646	6010	6315	7591	7287
18	1	5	6405	7156	6466	6222	6573	5934	6196	6133
18	1	6	5875	6363	6481	6020	6007	5764	5560	4923
18	1	7	8033	8600	7989	7586	7981	7431	8017	8396
18	1	8	8398	9472	8774	8035	7866	8192	8817	7731
18	1	9	6969	7801	7377	7033	7306	5513	6734	7438
18	1	10	6707	7238	6655	6559	6759	6279	6794	6580
18	1	11	6512	7230	6634	6206	6778	6040	6376	6331
18	1	12	6061	6734	6254	5910	6085	5662	5880	6051
18	1		6685	7311	6836	6445	6721	6182	6792	6512
19	1	1	7516	7970	7618	7155	7350	7137	7924	7356
19	1	2	8251	8236	7960	8103	8147	8191	8788	8331
19	1	3	7956	8275	7867	7545	7708	8074	8397	7962
19	1	4	8594	9123	7666	7302	7390	8116	10152	9736
19	1	5	8471	9036	8184	8029	8494	8752	8740	8100
19	1	6	7989	8344	8571	8302	7916	8082	7976	6729
19	1	7	10393	11111	10081	9809	9908	10183	10660	10681
19	1	8	12379	12866	12396	12472	13089	11730	12212	11685
19	1	9	9815	10589	9945	9740	9694	8697	9604	10773
19	1	10	8355	8680	8207	8119	8128	8236	8750	8324
19	1	11	8337	8755	8109	7974	8641	8115	8527	8250
19	1	12	7978	8418	7858	7596	7248	8145	7921	8548
19	1		8851	9277	8736	8550	8714	8602	9196	8884
20	9	1	15224	15397	14324	14392	15431	14547	17585	14984
20	9	3	16244	16160	14627	15273	16168	16338	18405	16338
20	9	4	18925	18619	17878	17274	18128	18063	21808	18250
20	9		16087	16051	14932	15055	16026	15621	18846	15913
21	11	1	6446	6303	6500	6298	6283	5841	6631	7122
21	11	2	6646	6293	6532	6637	6534	6255	6973	7300
21	11	3	6955	6750	6846	6858	6740	6530	7168	7977
21	11	4	7047	6595	6685	6746	6784	6728	7599	7852
21	11	5	6670	6643	6536	6500	6765	6580	6592	7158
21	11	6	5942	6013	6373	6302	5956	5869	5570	5527
21	11	7	7108	6932	6904	6921	7104	6706	7434	7554
21	11	8	8151	8038	8485	8200	7999	7802	8062	8563
21	11	9	6570	6619	6208	5614	6223	7114	7236	6716
21	11	10	6765	6440	6678	6678	6504	6540	7059	7397

IV - VARIATION HEBDOMADAIRE DU TRAFIC EN 2017 DES POSTES PERMANENTS

N° DU POSTE	N° DE LA ROUTE	N° DU MOIS	TRAFIC MOYEN PAR PERIODE ET PAR JOUR DE SEMAINE							
			TMJ	LUN	MAR	MER	JEU	VEN	SAM	DIM
21	11	12	6327	5878	5863	6199	6388	6179	6524	7193
21	11		6751	6556	6674	6624	6607	6549	6973	7278
22	11	1	5726	5693	6094	6040	5883	5629	5455	5308
22	11	2	5980	5938	6225	6554	6292	6016	5671	5163
22	11	3	5982	5900	6225	6442	6126	6111	5619	5266
22	11	4	6224	6070	6253	6578	6289	6497	6249	5743
22	11	5	5826	5682	6076	6316	6402	6312	5194	4654
22	11	6	4977	4778	5385	5677	5363	5482	4428	3500
22	11	7	6441	6529	6894	6925	6771	6726	6029	5524
22	11	8	7093	6699	7525	7777	7435	7123	6682	6045
22	11	9	6503	6946	6983	7113	7003	5629	5931	6279
22	11	10	6187	6241	6430	6746	6379	6478	5791	5377
22	11	11	6480	6228	6648	6916	6768	6529	6115	5980
22	11	12	6057	6038	6226	6526	6280	5940	5702	5858
22	11		6125	6060	6423	6652	6416	6174	5757	5407
23	8	1	8626	8641	9053	8326	9439	7913	8933	8097
23	8	2	9042	8718	8968	9041	10104	8656	9374	8429
23	8	3	9354	9149	9678	9020	10218	8876	9631	8890
23	8	4	10153	9666	9951	9580	10941	9748	10857	10151
23	8	5	9160	9116	9427	8804	10599	9156	8862	8191
23	8	6	8275	8009	9214	8535	9561	8259	7826	6203
23	8	7	10621	10783	10819	10284	11957	10001	10759	9860
23	8	8	12033	11677	12497	12033	13619	11041	12005	10861
23	8	9	11408	11866	12221	11621	12777	9418	11031	11518
23	8	10	9561	9533	9813	9334	10379	9206	9844	8922
23	8	11	9858	9690	9913	9448	10759	9430	10159	9496
23	8	12	9414	9170	9448	9282	10445	8800	9939	8952
23	8		9797	9657	10098	9626	10909	9180	9990	9137
24	8	5	6507	5707	5975	7962	7716	7989	5098	4381
24	8	6	6277	6205	6544	8172	6140	6048	5671	5250
24	8	7	7046	7099	6712	8479	6782	6599	6978	6882
24	8	9	8253	8589	8183	9614	8203	7139	8095	8488
24	8	10	6517	6700	6105	7881	6025	6091	6508	6400
24	8	11	7370	7296	6841	8355	6710	6571	7704	8141
24	8		7152	7062	6837	8774	7106	6560	6917	6821
25	503	2	12938	12755	12980	13259	12849	12355	14253	12200
25	503	3	13140	13625	13261	13699	13731	12994	10987	13399



IV - VARIATION HEBDOMADAIRE DU TRAFIC EN 2017 DES POSTES PERMANENTS

N° DU POSTE	N° DE LA ROUTE	N° DU MOIS	TRAFFIC MOYEN PAR PERIODE ET PAR JOUR DE SEMAINE							
			TMJ	LUN	MAR	MER	JEU	VEN	SAM	DIM
25	503	5	14216	14071	13958	14454	14627	13818	14910	13730
25	503	6	14440	14976	14735	15161	13549	14148	14193	14394
25	503	7	15010	14819	14743	14944	15541	15297	15728	14083
25	503	8	14712	14375	15333	15441	15664	13578	14604	13148
25	503	9	14235	15215	14467	14648	15012	13489	13485	13085
25	503	10	14011	14230	13867	15294	13909	13773	13892	13253
25	503		14210	14370	14297	14708	14471	13702	14396	13489
26	6	1	8676	8522	8556	8377	8820	7850	8914	9541
26	6	2	9056	8556	8602	9060	9265	8584	9573	9750
26	6	3	8913	8570	8455	8647	8885	8174	9218	10702
26	6	4	10293	9399	9342	9681	10469	9678	11113	11789
26	6	5	9333	9200	8879	9148	9940	9246	9295	9817
26	6	6	8471	8595	9021	8983	8889	8434	8047	7235
26	6	8	11212	11012	11658	11348	11718	10372	11023	11119
26	6	9	9845	10972	9939	9921	10116	8559	9679	10094
26	6	10	9238	9098	8786	8962	9058	8875	9709	10111
26	6	11	8394		0	9205	9355	8524	1872	0
26	6		9433	9295	9253	9371	9687	8819	9570	10053
27	6	1	2685	2719	3211	2533	2874	2390	2559	2431
27	6	2	2846	2772	3262	2679	3057	2627	2893	2629
27	6	3	2671	2781	2458	2650	3097	2455	2619	2506
27	6	4	2875	3192	2694	2725	2587	2823	3242	2836
27	6	5	2755	2762	3054	2674	2880	2649	2671	2536
27	6	7	3337	3324	3605	3071	3190	2959	3421	3788
27	6	8	3100	2749	3178	3518	3087	3349	2854	2965
27	6	9	3098	3349	2854	2965	2749	3214	3382	3087
27	6	10	2883	2928	3267	2882	3105	2745	2791	2598
27	6		2926	2947	3124	2867	2928	2830	2969	2823
28	6	1	3980	3801	3811	3942	4085	3535	4008	4611
28	6	2	4345	3868	3936	4350	4621	4088	4529	5021
28	6	3	4104	3856	3896	4041	4205	3835	4094	4859
28	6	4	4935	4180	4129	4564	5009	4831	5465	5811
28	6	5	4313	4339	4044	4366	4495	4151	4174	4666
28	6	6	3945	3722	4305	4294	4201	4018	3567	3427
28	6	7	5291	5197	5146	5324	5414	5099	5210	5614
28	6	8	5654	5772	5555	5740	5876	5397	5742	5497
28	6	9	5309	5814	5501	5064	5257	5167	5046	5405

IV - VARIATION HEBDOMADAIRE DU TRAFIC EN 2017 DES POSTES PERMANENTS

N° DU POSTE	N° DE LA ROUTE	N° DU MOIS	TRAFFIC MOYEN PAR PERIODE ET PAR JOUR DE SEMAINE							
			TMJ	LUN	MAR	MER	JEU	VEN	SAM	DIM
28	6	10	4371	4827	4060	4186	3980	4037	4212	4924
28	6	11	4464	4474	4023	4258	4534	4168	4483	5305
28	6	12	4255	3819	3875	4028	4321	4020	4233	5296
28	6		4578	4468	4358	4509	4662	4356	4604	5058
29	8	1	1646	1504	1848	1515	1705	1306	1629	1931
29	8	2	1895	1622	2017	1773	2019	1680	2024	2128
29	8	3	1834	1674	2034	1687	1933	1601	1877	2101
29	8	4	2122	1797	2133	1830	2111	1888	2392	2531
29	8	5	1899	1712	1983	1783	2141	1776	1950	2007
29	8	6	1667	1579	1963	1707	1738	1572	1601	1516
29	8	7	2330	2194	2391	2184	2345	2054	2486	2585
29	8	8	2833	2661	2865	2692	2777	2548	3228	3049
29	8	9	2315	2304	2407	2255	2405	2061	2298	2526
29	8	10	1874	1742	1962	1771	1902	1674	1955	2074
29	8	11	1859	1720	1929	1736	1897	1661	2045	2048
29	8	12	1675	1415	1572	1590	1755	1505	1842	1959
29	8		1998	1830	2103	1880	2060	1775	2129	2209
30	13	1	3196	3855	3261	2991	2818	2756	3172	3417
30	13	2	3691	4389	3379	3463	3642	3364	3702	3895
30	13	3	3526	4060	3290	3353	3355	3417	3425	3893
30	13	4	4345	4657	3793	3941	4051	4177	4603	4970
30	13	5	3997	4627	3766	3673	3713	3727	3876	4305
30	13		3767	4326	3483	3512	3535	3498	3822	4159
32	2	1	8689	9136	8932	8601	8830	8267	8486	8458
32	2	2	8643	8822	8818	8640	8859	8302	8700	8358
32	2	3	9025	9322	9177	8913	9155	8724	9015	8946
32	2	4	9731	9757	10215	9559	10269	9313	9850	9247
32	2	5	9440	9190	9801	9216	10401	9503	9346	8648
32	2	6	8117	7955	8928	8404	8700	8036	7839	6834
32	2	7	12723	13467	13024	12659	13247	12162	12411	12130
32	2	8	14965	14781	15410	14913	15883	13958	14618	14890
32	2	9	10663	11348	11326	10695	11565	9064	10093	11094
32	2	10	10173	9797	10554	9632	9842	10419	10672	10266
32	2	11	9369	9048	9853	8955	9178	9543	9558	9646
32	2		10175	10304	10633	10106	10543	9618	10124	9888
34	2	1	15090	14359	15310	14337	15546	14071	15096	16653
34	2	2	16658	15123	16424	15454	17368	15960	18224	18381



IV - VARIATION HEBDOMADAIRE DU TRAFIC EN 2017 DES POSTES PERMANENTS

N° DU POSTE	N° DE LA ROUTE	N° DU MOIS	TRAFIC MOYEN PAR PERIODE ET PAR JOUR DE SEMAINE							
			TMJ	LUN	MAR	MER	JEU	VEN	SAM	DIM
34	2	3	16941	16732	15999	18050	16102	17513	18309	15802
34	2	4	18557	18383	17245	19385	17813	20348	20266	16885
34	2	5	17757	17303	15769	17283	18951	18489	18004	19388
34	2	6	16211	16215	17356	18280	17137	15883	14751	13435
34	2	7	27193	25863	25372	26588	26784	26305	28546	29942
34	2	8	34472	35825	34560	37114	34775	32446	35564	31717
34	2	9	20683	19769	18913	21969	20467	18805	22034	22808
34	2	10	17375	16094	15268	16701	17314	16190	18400	20027
34	2	11	16803	17580	16544	17104	16991	15801	17538	16183
34	2	12	15806	15068	14846	15100	15196	15519	16279	18188
34	2		19047	18156	17899	19242	19107	18619	20269	19889
35	6	6	5301	5089	5170	5165	5406	5122	5705	5434
35	6	7	7109	7007	6468	6880	7697	7141	6799	7726
35	6	8	9955	9886	9859	9862	9609	9529	10671	10282
35	6	9	6390	6039	6064	6780	6299	5996	6800	6659
35	6	10	5980	5604	5853	6227	6109	5800	6450	5940
35	6	11	5818	5709	5704	5668	5658	6309	6030	5622
35	6	12	5097	4537	4965	4975	5287	4862	5427	5409
35	6		6333	6236	6264	6322	6296	6131	6568	6490
36	17	1	541	476	533	530	779	507	529	434
36	17		541	476	533	530	779	507	529	434
37	9	1	5475	5929	5893	5435	5436	5244	5394	4916
37	9	2	5543	5704	5677	6058	4799	5332	5988	4969
37	9	3	5676	6015	6061	5782	5638	5212	5821	5280
37	9	4	6081	6063	6174	5958	6197	6069	6391	5745
37	9	5	5940	6312	6073	6115	6233	5964	5649	5068
37	9	6	6219	6198	6895	6692	6456	5442	6251	5735
37	9	7	6703	6600	6152	7477	7647	7613	6210	5627
37	9	8	6676	7354	7140	7211	5778	6676	6149	6634
37	9	9	6332	5733	7004	7172	7138	5888	5259	6509
37	9	10	5914	6056	5879	6343	4911	6121	6184	5878
37	9	11	6159	6055	6323	6196	6203	6436	6603	5341
37	9		6110	6194	6330	6444	6142	6076	5968	5639
39	8	1	13258	12833	12949	13052	12901	12605	16401	12447
39	8	2	12621	11649	11363	12199	12378	12825	15721	12209
39	8	3	13128	12747	11771	12997	12656	12639	16415	12947
39	8	4	13889	13085	12719	13157	13076	12977	17320	14005

IV - VARIATION HEBDOMADAIRE DU TRAFIC EN 2017 DES POSTES PERMANENTS

N° DU POSTE	N° DE LA ROUTE	N° DU MOIS	TRAFFIC MOYEN PAR PERIODE ET PAR JOUR DE SEMAINE							
			TMJ	LUN	MAR	MER	JEU	VEN	SAM	DIM
39	8	5	12615	12595	11133	11234	13092	13092	15949	11935
39	8	6	12056	11874	12029	12675	11955	11776	14553	9628
39	8	7	14950	14302	14354	15238	14502	14139	17839	13676
39	8	8	16526	15634	16205	17330	17425	14762	19091	14896
39	8	9	14886	15017	14708	15383	14793	13157	16844	14243
39	8	10	14965	14882	15110	14316	14147	14026	18617	13904
39	8	11	14784	14107	13758	14335	14419	14242	18421	14410
39	8		13962	13518	13241	13779	13770	13227	17032	13174
40	9	1	1986	1871	2029	2061	1780	1911	1967	2295
40	9	2	2308	2095	2097	2162	2208	2564	2438	2592
40	9	3	2402	2247	2285	2318	2408	2521	2396	2627
40	9	4	3039	2770	2799	2804	2845	2994	3304	3563
40	9	5	2705	2727	2506	2548	2781	2872	2743	2842
40	9	6	2040	1635	2064	2210	2070	2190	2310	1759
40	9	7	2456	2544	2413	2222	2380	2205	2569	2737
40	9	8	2642	2830	2776	3028	2760	2007	2350	2581
40	9	9	3485	3177	4056	3834	3829	2468	3273	4130
40	9		2525	2413	2480	2520	2482	2410	2595	2775
42	10	1	12122	12216	12410	11936	11712	11830	12470	12081
42	10	2	12324	12527	12584	12140	12663	12115	12327	11911
42	10	3	12738	12921	12833	12296	12702	12488	13119	13058
42	10	4	12985	13075	13025	10514	0	0	13406	13567
42	10	5	12398	11897	12963	12328	14070	13857	11314	10220
42	10	6	12297	12713	12753	12531	12631	12188	11923	11284
42	10	7	13607	14010	13780	13340	13965	13238	13471	13427
42	10	8	14066	13953	14352	14082	14688	13530	13765	13865
42	10	9	12798	13417	13124	13258	13367	11294	12762	12750
42	10	10	12573	12742	12547	12627	12862	12141	12505	12557
42	10	11	12761	12906	12988	12355	13054	12383	12796	12869
42	10	12	12608	12690	12746	12392	12910	12259	12796	12515
42	10		12809	13002	13030	12688	13149	12376	12793	12609
43	10	1	2754	2889	2885	2679	2719	2542	2590	2886
43	10		2751	2889	2885	2668	2719	2542	2590	2886
44	9	1	1212	1175	1374	1187	1203	1214	1160	1102
44	9	2	1376	1244	1254	1238	1620	2204	1175	1208
44	9	3	1347	1295	1356	1341	1494	1393	1267	1237
44	9	5	1657	1614	1595	1612	1914	1739	1609	1529



IV - VARIATION HEBDOMADAIRE DU TRAFIC EN 2017 DES POSTES PERMANENTS

N° DU POSTE	N° DE LA ROUTE	N° DU MOIS	TRAFFIC MOYEN PAR PERIODE ET PAR JOUR DE SEMAINE							
			TMJ	LUN	MAR	MER	JEU	VEN	SAM	DIM
44	9	6	1151	1009	1146	1263	1193	1171	1265	996
44	9	7	1478	1586	1502	1463	1472	1366	1433	1479
44	9	8	1845	1756	1907	2166	2150	1617	1566	1580
44	9	9	1799	1951	1914	1852	1876	1428	1688	2003
44	9	10	1352	1360	1311	1309	1435	1324	1322	1400
44	9	11	1342	1291	1233	1306	1569	1264	1317	1371
44	9	12	1230	1179	1150	1211	1371	1211	1223	1256
44	9		1459	1435	1452	1491	1596	1410	1409	1418
46	1	9	3805	3592	3943	3947	3888	3845	3633	3837
46	1	10	3254	3067	3226	3069	3114	3495	3445	3384
46	1	11	3817	3625	3450	3594	4282	3828	4453	3667
46	1	12	2840	2644	2266	2824	3362	3250	2841	2605
46	1		3386	3162	3205	3340	3619	3562	3509	3312
47	1	1	1648	1521	1591	1647	1647	1651	1816	1694
47	1	2	1676	1446	1674	1702	1755	1691	1761	1701
47	1	3	1630	1499	1580	1621	1628	1664	1676	1735
47	1	4	1706	1514	1648	1703	1713	1646	1850	1806
47	1	5	1693	1493	1615	1722	1844	1728	1741	1770
47	1	12	2256	2160	2390	2240	2228	2323	2262	2189
47	1		1714	1524	1663	1725	1758	1731	1815	1779
48	1	1	17967	19207	19232	18372	18269	17631	17747	15259
48	1	2	19898	21054	20546	19640	17695	18964	20234	21150
48	1	3	21512	22009	21443	21076	19893	22189	22342	21977
48	1	4	21429	21448	21120	21356	22079	21875	22479	19795
48	1	5	20819	21408	21291	21181	21958	21545	20609	17387
48	1	6	19790	20421	20697	20926	21234	20012	19206	15619
48	1	7	21832	23242	22610	22216	22678	21437	21678	19285
48	1	8	22496	23002	23355	23061	23486	21818	22303	19845
48	1	9	20939	22596	21633	21673	21745	19753	20764	18750
48	1	10	19563	20907	20225	20008	20034	20074	19598	16386
48	1	11	19012	18736	20273	19379	20529	19610	17261	15558
48	1	12	18558	19673	19373	19097	19273	18627	18536	15966
48	1		20456	21327	21089	20808	20889	20405	20485	18224
52	6	1	31682	29281	30904	29294	30593	30665	33373	37757
52	6	2	33327	29665	30845	31909	33668	32281	35957	38935
52	6	3	32718	29463	30103	29989	31825	32652	34402	41505
52	6	4	34592	31788	32704	32903	35692	43080	32886	33731

IV - VARIATION HEBDOMADAIRE DU TRAFIC EN 2017 DES POSTES PERMANENTS

N° DU POSTE	N° DE LA ROUTE	N° DU MOIS	TRAFIC MOYEN PAR PERIODE ET PAR JOUR DE SEMAINE							
			TMJ	LUN	MAR	MER	JEU	VEN	SAM	DIM
52	6	5	34460	32041	32681	31955	36236	36553	35496	37930
52	6	6	30432	29697	32071	30806	30838	31996	29805	27323
52	6	7	39068	42291	42749	37069	38084	37018	36613	39160
52	6	8	45306	44026	44592	45195	47910	43126	45561	46287
52	6	9	35467	35424	33954	34112	35927	32277	35467	41907
52	6	10	33603	31819	31680	31005	32981	34395	35087	38870
52	6	11	34809	34151	32160	32165	34840	34879	36373	39755
52	6	12	34207	31035	31350	31700	33870	34794	34946	39955
52	6		35029	33531	33938	33309	35325	35126	35447	38535
59	9	1	17488	18760	18133	17231	17961	17736	17738	15801
59	9	2	17898	18785	18193	18221	18279	17404	18186	16220
59	9	3	18113	19328	18260	18067	18337	17680	18298	16884
59	9	4	19506	20160	19239	19152	19598	19289	20642	18447
59	9	5	18700	19939	18866	18727	19271	18811	18460	16467
59	9	6	17066	17610	17899	17832	17900	17360	16937	13645
59	9	7	20141	22119	21194	20422	20770	20212	20246	16648
59	9	8	21147	21776	22910	19823	22429	20583	21055	19367
59	9	9	18965	20590	19904	19731	19793	16600	18553	18276
59	9	10	18348	19595	18863	18534	18553	18108	18480	16628
59	9	11	17802	17879	17898	17689	17939	16026	18976	18196
59	9	12	17047	18320	16941	17014	16366	17193	17460	16055
59	9		18416	19408	18864	18421	18838	17800	18717	16904
60	16	4	7361	6805	6921	6663	6987	6047	7384	9250
60	16	5	7633	7720	7105	7225	7276	6922	8217	9178
60	16	6	8552	7360	9299	9035	8721	8343	8515	8600
60	16	8	16118	15620	14833	16765	15399	14047	17871	18376
60	16	9	8236	8359	8213	8011	7897	6732	8530	10211
60	16	10	6899	6367	6361	6217	6374	6349	7582	8831
60	16	11	6626	6363	6240	6181	6412	6091	7067	8193
60	16	12	6411	5746	5868	5957	6194	5753	7330	7657
60	16		8571	8098	8131	8467	8457	7603	9235	9974
62	2010	1	2468	2731	2594	2380	2401	2338	2282	2457
62	2010	2	2559	2653	2703	2587	2491	2461	2448	2571
62	2010	3	2694	2851	2807	2655	2551	2609	2568	2886
62	2010	4	2822	3025	2865	2743	2693	2671	2801	2932
62	2010	5	2671	2902	2727	2519	2740	2692	2473	2584
62	2010	6	2541	2598	2809	2716	2740	2599	2302	2012



IV - VARIATION HEBDOMADAIRE DU TRAFIC EN 2017 DES POSTES PERMANENTS

N° DU POSTE	N° DE LA ROUTE	N° DU MOIS	TRAFIC MOYEN PAR PERIODE ET PAR JOUR DE SEMAINE							
			TMJ	LUN	MAR	MER	JEU	VEN	SAM	DIM
62	2010	7	2988	3139	3136	2909	2950	2970	2904	2904
62	2010	8	3022	3220	3112	3145	3202	2875	2702	2821
62	2010	9	2802	3088	2960	2853	2869	2431	2732	2793
62	2010	10	2656	2869	2682	2620	2580	2519	2607	2655
62	2010	11	2647	2883	2803	2614	2540	2566	2538	2622
62	2010	12	2698	2908	2735	2673	2635	2581	2698	2690
62	2010		2716	2911	2813	2691	2692	2600	2613	2690
63	6	2	5261	5416	5059	4873	5275	4813	5981	5235
63	6	3	5558	5956	5461	5352	5707	5274	5562	5679
63	6	5	5903	6428	5757	5639	6338	5878	5686	5566
63	6	6	5058	5185	5347	5323	5537	5083	4644	4162
63	6	8	7723	8283	7722	7792	7944	7380	7486	7385
63	6	9	7327	7552	7336	7375	7555	6631	7771	7123
63	6	10	8145	7926	7755	7975	8001	7754	8515	9021
63	6	11	7275		0	7909	8077	7473	2373	0
63	6		6512	6803	6448	6475	6738	6191	6497	6428
65	13	1	3779	3637	4419	3661	3369	2868	3688	4503
65	13	2	4526	4000	4768	4350	4366	4094	4783	5321
65	13	3	4059	4079	4757	3939	3816	3834	4218	3917
65	13	4	5001	4866	5083	4554	4723	4917	5628	5062
65	13	5	4626	4752	4969	4495	4330	4396	4830	4489
65	13	6	4058	3778	4552	4060	3958	4351	4587	3147
65	13	7	5496	5830	5992	5416	5413	5404	5469	4995
65	13	8	6795	6600	7499	7413	6916	6006	6766	6006
65	13	9	4559	5842	6274	1888	0	2128	3910	5311
65	13	10	4519	4566	4949	4386	4194	4326	4498	4635
65	13	11	4524	5275	4990	3952	4180	4425	4806	4255
65	13		4782	4729	5296	4723	4622	4390	4970	4725
66	322	1	5439	4961	5186	5309	5217	4819	5961	6529
66	322	2	5317	4778	5026	5021	5129	4873	6218	6161
66	322	3	6025	5254	5596	5336	5432	5387	6995	8651
66	322	4	6840	5421	5731	6045	6382	6082	8025	9275
66	322	5	6451	7112	5896	5918	5028	5905	7663	8719
66	322	6	6427	5980	7126	6344	6394	6239	6628	6330
66	322	7	10450	9202	9211	9440	9715	9476	11871	13421
66	322	8	10578	10984	9892	9760	9883	9736	11807	12523
66	322	9	6681	6253	6256	6468	6515	5471	7304	8390

IV - VARIATION HEBDOMADAIRE DU TRAFIC EN 2017 DES POSTES PERMANENTS

N° DU POSTE	N° DE LA ROUTE	N° DU MOIS	TRAFFIC MOYEN PAR PERIODE ET PAR JOUR DE SEMAINE							
			TMJ	LUN	MAR	MER	JEU	VEN	SAM	DIM
66	322	10	6292	5549	5740	5761	6149	5938	7062	7642
66	322	11	6130	5944	5660	5547	5843	5856	6871	7397
66	322	12	5577	4939	5191	5295	5527	4973	6082	7087
66	322		6927	6377	6461	6437	6559	6227	7822	8594
67	1	1	14865	14832	14576	14282	14498	13788	15549	16260
67	1	2	15238	14966	14950	15286	15049	14409	15872	16134
67	1	3	15661	15441	15229	15274	15116	14782	16341	17901
67	1	4	16495	15863	15546	15747	15955	15430	17712	18427
67	1	5	15760	15918	15380	15243	15780	15263	16284	16639
67	1	6	14510	14419	14721	14749	14487	14318	14876	14056
67	1	8	19113	18650	18450	19387	19298	17567	19459	20889
67	1	9	15340	15641	15305	15666	15910	13325	15639	16321
67	1	10	16344	16164	15795	16168	15889	15514	17206	17552
67	1	11	16287	16151	15866	15794	16463	15621	16597	17601
67	1	12	15657	15138	15005	15493	15603	14811	15948	17325
67	1		15940	15719	15511	15771	15866	14928	16504	17244
68	6	3	10163	9934	9771	10039	9897	9510	10330	11974
68	6	4	11366	10630	10431	10679	11128	10798	11944	13322
68	6	6	10899	10252	12607	11891	11400	10934	10165	8923
68	6	7	13251	13118	13017	13780	13012	12545	12977	14064
68	6	8	13658	13259	13949	14123	14168	12555	13077	14160
68	6	10	10585	10561	10311	10125	10391	10046	10692	11837
68	6	11	10822	10978	10527	10337	10860	10201	10657	12308
68	6	12	11095	11244	10850	5530	0	9681	9934	15853
68	6		11463	11294	11367	11359	11538	10567	11359	12741
69	417	1	3149	3582	3191	3549	3128	2695	3171	2857
69	417	2	3283	3424	3340	3739	3424	2399	3309	3087
69	417	3	3081	3419	3186	3128	3241	2476	2932	3289
69	417	4	3416	3389	3343	3499	3484	3220	3976	2993
69	417	5	3426	3294	3394	3708	3453	2980	3674	3508
69	417	6	3201	3133	3502	3640	3402	3339	3082	2291
69	417	7	5213	5501	4162	3460	0	6858	5464	5086
69	417	8	5693		6325	6102	6133	5386	2175	0
69	417	9	5955	6352	5821	6656	6112	6160	5633	4726
69	417	10	4069	4334	4057	4085	3979	3852	4290	3870
69	417	11	2243	2291	2381	2678	2161	1686	2165	2249
69	417		3529	3690	3623	3807	3589	3249	3560	3218



IV - VARIATION HEBDOMADAIRE DU TRAFIC EN 2017 DES POSTES PERMANENTS

N° DU POSTE	N° DE LA ROUTE	N° DU MOIS	TRAFIC MOYEN PAR PERIODE ET PAR JOUR DE SEMAINE							
			TMJ	LUN	MAR	MER	JEU	VEN	SAM	DIM
71	13	1	13753	14164	14397	13987	13292	11944	13910	14199
71	13	2	13671	13069	12772	13029	14336	13468	15767	13257
71	13	3	11528	11336	8972	11822	12810	11737	12216	11361
71	13	4	15825	13083	14768	15724	16830	12857	18147	17668
71	13	5	15714	15207	14862	15125	16166	15482	16832	16813
71	13	6	16816	15787	17640	18167	17200	17141	16132	15467
71	13	8	36814	38877	40147	36687	36391	29030	28312	45424
71	13	9	19682	19193	19133	18695	18854	18224	22074	21423
71	13	10	13628	13049	13293	13459	13400	13182	13698	15340
71	13	11	13942	12575	13062	12882	13498	13226	15112	17795
71	13	12	12447	10832	11920	11380	12104	11500	14003	14680
71	13		16333	15869	16057	16046	16499	14839	17064	17930
72	2	1	883	995	983	993	933	776	777	712
72	2	2	863	947	899	1020	952	810	760	652
72	2	3	933	1060	998	1067	938	842	849	759
72	2	4	1028	1154	1101	1185	1036	965	962	853
72	2	5	1053	1112	1054	1146	1222	1066	931	801
72	2	6	818	845	859	928	880	816	749	633
72	2	7	1132	1313	1187	1265	1187	1096	1010	908
72	2	8	1362	1438	1410	1484	1436	1236	1277	1196
72	2	9	1182	1340	1345	1486	1298	899	1031	1102
72	2	10	1035	1167	1107	1137	1083	983	889	853
72	2	11	1015	1102	1057	1136	1073	979	920	795
72	2	12	977	1095	1010	1128	1080	927	884	795
72	2		1019	1124	1077	1156	1084	945	920	831
73	1	1	2285	2383	2273	2098	2086	1949	2406	2677
73	1	2	2385	2361	2208	2243	2343	2256	2460	2823
73	1	3	2348	2394	2244	2164	2193	2142	2497	2939
73	1	4	2526	2409	2254	2206	2163	2230	2916	3229
73	1	5	2312	2397	2068	2009	2186	2169	2504	2968
73	1	6	2137	1992	2434	2255	2130	2203	2016	1912
73	1	7	3121	3157	2875	2733	2818	2729	3491	3778
73	1	8	4080	4106	3864	3946	4075	3634	4391	4636
73	1	9	2968	3336	3086	3034	2922	2171	2665	3842
73	1	11	2531	2608	2367	2387	2493	2188	2659	3062
73	1	12	2401	2449	2199	2165	2107	2314	2616	2968
73	1		2641	2679	2541	2489	2520	2348	2794	3106

IV - VARIATION HEBDOMADAIRE DU TRAFIC EN 2017 DES POSTES PERMANENTS

N° DU POSTE	N° DE LA ROUTE	N° DU MOIS	TRAFFIC MOYEN PAR PERIODE ET PAR JOUR DE SEMAINE							
			TMJ	LUN	MAR	MER	JEU	VEN	SAM	DIM
74	9	1	16198	15374	15824	15387	15865	17686	18166	15544
74	9	2	18190	15797	16315	17478	18518	20985	20237	17998
74	9	3	17009	15206	15961	16344	16742	20086	18204	15983
74	9	4	20530	18243	18274	18516	19783	23914	24014	20186
74	9	5	17337	17396	16295	16628	18449	20023	17847	15145
74	9	6	13496	12523	14373	14342	13962	15547	13508	9592
74	9	7	16893	18373	18404	15940	15419	17292	17253	15626
74	9	8	23270	22713	23608	24902	24036	22873	24129	20059
74	9	9	18587	18497	18117	18314	19687	18677	18224	18660
74	9	10	17784	16893	17200	17616	18114	21612	19451	14737
74	9	11	19158	16644	17851	18328	18786	22094	23466	17237
74	9	12	19084	15368	17113	17620	17948	18579	22888	22414
74	9		18059	16715	17213	17592	18120	19855	19863	17016
75	2	5	10199	10089	10658	10243	11058	10230	10536	8481
75	2	6	8217	9030	9288	8814	8745	7099	7504	6646
75	2	7	15919	17532	16651	16846	14656	14773	16126	15013
75	2	8	18258	17672	18703	19206	19089	17858	19226	15963
75	2	9	10822	11442	11158	12058	11019	9913	11039	9039
75	2	10	10132	10773	10773	10324	10273	9315	10657	8818
75	2	11	10002	10170	10376	10017	10083	10407	10427	8583
75	2	12	9696	9927	9895	9810	10076	9712	10172	8467
75	2		11975	12380	12545	12295	12078	11675	12454	10450
76	1	1	8451	8613	8264	8251	8163	8013	9421	8439
76	1	2	8466	8205	7862	8357	8431	8311	9325	8770
76	1	3	9060	9315	8425	8607	8742	8958	10161	9421
76	1	4	9913	9874	9152	9241	9429	9719	11250	10295
76	1	5	9570	9844	9070	9261	9550	9884	10422	9090
76	1	6	9027	9365	9328	9223	8925	9009	9660	7708
76	1	7	9862	10147	9844	9495	9546	9360	10720	9681
76	1	8	10599	10855	10835	10841	10459	11261	8839	11107
76	1		9371	9528	9072	9171	9174	9295	10034	9327
78	1	1	3379	3351	3591	3127	3318	4200	3258	2886
78	1	2	3678	3437	3833	3526	3693	4606	3534	3119
78	1	3	3665	3491	3748	3399	3565	4614	3523	3166
78	1	4	4023	3808	4071	3671	3850	4962	4133	3715
78	1	5	3956	3893	4081	3741	4061	4965	3694	3299
78	1	6	3576	3572	3952	3666	3548	4438	3121	2524



IV - VARIATION HEBDOMADAIRE DU TRAFIC EN 2017 DES POSTES PERMANENTS

N° DU POSTE	N° DE LA ROUTE	N° DU MOIS	TRAFFIC MOYEN PAR PERIODE ET PAR JOUR DE SEMAINE							
			TMJ	LUN	MAR	MER	JEU	VEN	SAM	DIM
78	1	7	4309	4417	4620	4059	4171	5229	4119	3715
78	1	8	4856	4517	5137	4863	5169	5769	4470	3920
78	1	9	4618	4698	4526	4665	4846	4198	4369	5194
78	1	10	3971	3874	4135	3751	3838	4769	3756	3720
78	1	11	3820	3645	4052	3767	3662	4749	3652	3265
78	1	12	3828	3817	3883	3604	3748	4143	3742	3795
78	1		3982	3880	4154	3838	3967	4720	3809	3514
79	204	1	6846	6718	5380	7119	7258	7206	7125	7284
79	204	2	6883	6781	7028	6943	7171	7157	6818	6281
79	204	3	6631	6988	6816	6646	6795	6079	6799	6325
79	204	4	6951	6918	6973	6631	7146	7472	7321	6116
79	204	5	7077	7605	7446	6875	7205	6515	7087	6190
79	204	6	6517	6304	7189	7004	6964	7232	6118	4669
79	204	7	7909	8265	8080	7760	8053	8056	7780	7430
79	204	8	8949	8924	9479	8927	9359	8916	8832	7973
79	204	9	7585	8095	8000	8004	8073	6714	7093	7458
79	204	10	6878	6988	7158	6919	7052	7187	6822	6112
79	204	11	7202	6760	7559	7179	7951	7336	6721	6447
79	204	12	6605	6703	6765	6619	6829	6809	6505	6104
79	204		7254	7340	7416	7337	7594	7308	7145	6623
80	201	1	2879	2902	2951	2863	3367	2769	2737	2609
80	201	2	3169	3102	3181	3229	3879	3009	2940	2848
80	201	3	3182	3168	3124	3219	3700	3024	3027	2914
80	201	4	3379	3298	3262	3301	3988	3269	3293	3290
80	201	5	3169	3097	3124	3239	3928	3205	2866	2738
80	201	6	3016	2997	3083	3171	3559	3052	2688	2420
80	201	7	3535	3569	3463	3580	4251	3478	3349	3180
80	201	8	3948	3733	3914	4120	5020	3612	3490	3444
80	201	9	4107	4375	4362	4340	4977	3221	3763	4216
80	201	10	3112	3075	3158	3165	3693	3028	2906	2749
80	201	11	3163	3041	3055	3243	3889	2961	2845	2906
80	201	12	3128	3155	2980	3178	3742	3017	2998	2938
80	201		3280	3246	3264	3346	3948	3129	3059	2976
81	10	1	1812	1885	1885	1791	1933	1598	1848	1727
81	10	2	2030	2041	2089	2073	2142	1814	2111	1944
81	10	3	1990	2034	2022	2051	2028	1813	2051	1954
81	10	4	2213	2346	2120	2137	2220	1975	2348	2293

IV - VARIATION HEBDOMADAIRE DU TRAFIC EN 2017 DES POSTES PERMANENTS

N° DU POSTE	N° DE LA ROUTE	N° DU MOIS	TRAFFIC MOYEN PAR PERIODE ET PAR JOUR DE SEMAINE							
			TMJ	LUN	MAR	MER	JEU	VEN	SAM	DIM
81	10	5	2114	2183	2092	2136	2364	2084	2057	1867
81	10	6	1575	1383	1738	1903	1754	1598	1484	1114
81	10	7	2349	2583	2449	2370	2447	2076	2298	2211
81	10	8	2525	2719	2498	2569	2629	2118	2587	2485
81	10	9	2248	2607	2270	2208	2344	1904	2216	2259
81	10	10	2081	2186	2130	2124	2162	1908	2066	1977
81	10	11	2112	2092	2108	2129	2372	1866	2104	2045
81	10	12	1994	2128	2054	1970	2054	1745	1992	2059
81	10		2051	2127	2093	2098	2170	1848	2067	1952
82	13	1	2257	2446	2286	2186	2334	2098	2194	2213
82	13	2	2435	2707	2331	2461	2498	2225	2460	2363
82	13	3	2321	2398	2305	2307	2389	2168	2364	2339
82	13	4	2844	2893	2674	2737	2851	2680	3032	2961
82	13	5	2407	2518	2313	2418	2587	2455	2359	2195
82	13	6	2692	2603	2630	2960	2432	2684	2841	2758
82	13	7	2886	3032	2943	2875	2914	2745	2954	2746
82	13	8	3340	3350	3430	3495	3513	3090	3189	3208
82	13	9	3372	3645	3553	3501	3488	2708	3183	3739
82	13	10	3060	2956	2824	2904	3117	2995	3378	3279
82	13	11	2665	2703	2551	2578	2887	2470	2646	2784
82	13	12	2545	2668	2390	2510	2692	2351	2579	2643
82	13		2735	2816	2686	2741	2808	2550	2778	2769
85	207	1	3457	3294	3624	3133	3481	3164	3322	4039
85	207	3	3783	3497	3772	3509	3771	3681	3840	4539
85	207	4	4308	3835	4025	3861	4263	4101	4513	5265
85	207	5	5118	4525	4262	4195	4821	5262	7072	8298
85	207		3983	3668	3858	3592	3968	3762	4188	4888
87	6	1	25516	26354	29700	24369	23520	23409	25267	25142
87	6	2	26290	24825	25566	35431	23540	23543	25024	31439
87	6	3	27678	25724	25659	25486	26679	26484	28105	36695
87	6	4	31409	28925	28117	27766	30055	29621	32967	39874
87	6	5	28528	28475	27584	26524	29316	29277	28709	30538
87	6	6	25629	26431	26989	26442	26593	26306	24112	22133
87	6	7	33397	34125	31214	35633	30118	34403	32988	34563
87	6	8	36216	35117	36809	35945	38729	34049	35660	36497
87	6	9	29634	30419	29483	28179	30321	26790	29788	33133
87	6	10	28489	27715	27683	26781	28393	28200	28875	31429



IV - VARIATION HEBDOMADAIRE DU TRAFIC EN 2017 DES POSTES PERMANENTS

N° DU POSTE	N° DE LA ROUTE	N° DU MOIS	TRAFIC MOYEN PAR PERIODE ET PAR JOUR DE SEMAINE							
			TMJ	LUN	MAR	MER	JEU	VEN	SAM	DIM
87	6	12	28291	26528	26593	27111	29045	28853	27999	30867
87	6		29161	28582	28931	28107	29141	28036	29261	32020
90	6	1	9372	9156	9068	9124	9218	8674	9502	10863
90	6	2	9282	9482	9091	9315	8947	8521	9499	10151
90	6	3	9678	9268	9602	9403	8909	10027	11463	9247
90	6	6	8978	9464	9720	9419	8229	9077	7960	9049
90	6	7	11055	11164	10710	11307	11226	10865	10907	11195
90	6	8	11507	11859	11426	11825	11364	11736	10999	11300
90	6	10	9238	9098	8786	8962	9058	8875	9709	10111
90	6	11	8394		0	9205	9355	8524	1872	0
90	6		9920	9993	9855	9914	9606	9761	10039	10289
94	6	3	25815	23273	23553	24010	25000	26091	26544	32210
94	6	4	30373	27475	27044	27191	29250	30512	32600	36462
94	6	10	26496	24776	25636	24688	25614	27103	26882	30956
94	6	11	27513	26934	25153	25263	27988	27305	28173	32220
94	6	12	26797	23962	24239	24653	26175	27051	27285	32582
94	6		27434	25738	24997	24962	26924	27582	28521	33133
95	16	1	4901	4271	4537	4708	4585	4192	5641	6277
95	16	2	4943	4242	4503	4692	4779	4474	5917	5992
95	16	3	4719	4178	4141	4165	4365	4373	5478	6649
95	16	4	5482	4652	4680	4732	5227	4855	6126	7511
95	16	5	5064	4795	4378	4479	4914	4855	5860	6549
95	16	6	4954	4371	5191	4949	4793	4745	5354	5371
95	16	8	10527	10370	9632	9911	10083	9582	12369	12410
95	16	9	5983	5642	5362	5523	5641	5198	6848	7648
95	16	10	4900	4214	4267	4176	4479	4508	5744	6775
95	16	11	5009	4548	4302	4309	4719	4574	5855	7003
95	16		5573	5016	5059	5111	5307	5005	6432	7079
99	312	1	5189	5299	5261	6137	4938	4529	4732	5341
99	312	2	5262	5109	5131	6494	5255	4741	4903	5203
99	312	3	5438	5590	5335	6455	5105	4895	4966	5685
99	312	4	5570	5476	5366	6325	5414	5157	5402	5830
99	312	5	5212	5149	5091	5987	5386	5196	4691	4838
99	312	6	4640	4896	4841	5790	4638	4443	3980	3941
99	312	7	5749	6083	5929	6730	5835	5334	4996	5503
99	312	8	7046	8240	7456	6741	6641	7268	6386	6636
99	312	9	6540	6724	5918	6148	7624	6909	6253	6231

IV - VARIATION HEBDOMADAIRE DU TRAFIC EN 2017 DES POSTES PERMANENTS

N° DU POSTE	N° DE LA ROUTE	N° DU MOIS	TRAFFIC MOYEN PAR PERIODE ET PAR JOUR DE SEMAINE							
			TMJ	LUN	MAR	MER	JEU	VEN	SAM	DIM
99	312	10	5877	5749	5792	6685	5780	5589	5881	5688
99	312	11	5529	5455	5383	6425	5648	5136	4918	5488
99	312	12	5404	5587	5286	6288	5304	4996	4962	5576
99	312		5617	5764	5570	6354	5605	5330	5190	5502
100	4	2	3264	2872	3097	3027	2762	2906	4164	3754
100	4	3	3434	3246	3353	3302	3072	3241	3793	4204
100	4	4	4096	3802	3766	3733	3749	3879	4522	4913
100	4	5	3857	3793	3748	3626	3760	3884	4135	4153
100	4	6	3373	3103	3638	3588	3258	3435	3580	3027
100	4	7	4555	4440	4326	4167	4145	4425	4863	5286
100	4	8	5244	5296	5114	5092	5014	4974	5524	5826
100	4	9	3882	3994	3981	3863	3694	3355	4030	4353
100	4	10	3410	3319	3372	3167	3091	3303	3819	3746
100	4	11	3087		0	3217	3090	3421	1689	0
100	4		3925	3793	3861	3775	3660	3717	4266	4401
101	6	1	7703	7506	7561	7509	7695	6985	7944	8589
101	6	2	8095	7557	7593	8037	8281	7750	8583	8863
101	6	3	7791	7517	7447	7613	7739	7207	8111	9107
101	6	4	9111	8240	8236	8562	9161	8673	9952	10428
101	6	5	8151	8132	7807	7995	8556	7999	8176	8520
101	6	6	7537	7614	8016	8058	7884	7474	7160	6479
101	6	7	9132	9226	9055	9041	9302	8863	9029	9353
101	6	8	9650	9357	9648	9926	9958	9206	9654	9652
101	6	9	8750	8973	8784	8814	8945	7536	8697	9816
101	6	10	8145	7926	7755	7975	8001	7754	8515	9021
101	6	11	7275		0	7909	8077	7473	2373	0
101	6		8396	8204	8190	8354	8540	7897	8576	9016
103	5006	2	4174	3901	4060	3856	3970	3931	4943	4410
103	5006	3	4447	4299	4314	4230	4216	4091	4588	5590
103	5006	5	4409	4449	4342	4227	4458	4362	4509	4570
103	5006	6	3940	3976	4212	4039	3946	3932	3826	3652
103	5006	7	5300	5290	5127	5069	5232	5023	5376	5837
103	5006	8	5757	5644	5736	5810	6047	5323	5667	5994
103	5006	9	4794	4956	4945	4914	4867	4284	4613	5118
103	5006		4730	4686	4723	4660	4731	4422	4809	5083
104	1	1	2236	2004	2220	2265	2277	2265	2445	2236
104	1	2	2484	2189	2498	2447	2584	2454	2695	2521



IV - VARIATION HEBDOMADAIRE DU TRAFIC EN 2017 DES POSTES PERMANENTS

N° DU POSTE	N° DE LA ROUTE	N° DU MOIS	TRAFIC MOYEN PAR PERIODE ET PAR JOUR DE SEMAINE							
			TMJ	LUN	MAR	MER	JEU	VEN	SAM	DIM
104	1	3	2456	2268	2466	2432	2462	2461	2566	2538
104	1	4	2428	2141	2369	2461	2421	2387	2689	2457
104	1	5	2552	2275	2486	2575	2773	2579	2670	2587
104	1	6	2135	1843	2204	2272	2164	2245	2215	1968
104	1	7	2999	2718	3088	3015	3079	2951	3154	3013
104	1	8	3279	3096	3246	3317	3151	3273	3498	3402
104	1	9	2805	2884	3213	3172	2856	1800	2552	3175
104	1	10	2670	2759	2826	2326	2587	2833	2820	2597
104	1	11	2552	2238	2522	2606	2588	2592	2685	2638
104	1		2583	2367	2614	2612	2617	2533	2727	2616
105	1	1	1175	1109	1139	1177	1173	1164	1242	1236
105	1	2	1250	1125	1185	1249	1330	1303	1289	1267
105	1	3	1248	1189	1286	1211	1292	1209	1257	1300
105	1	4	1288	1140	1279	1318	1281	1299	1300	1377
105	1	5	1233	1129	1187	1252	1328	1232	1242	1295
105	1	6	1084	926	1096	1147	1133	1162	1098	994
105	1	9	1245	1169	1277	1322	1376	1105	1205	1304
105	1	10	1688	1461	1413	1928	2155	1982	1545	1505
105	1	11	1325	1203	1244	1282	1341	1374	1422	1415
105	1	12	1247	920	1966	1336	1408	1121	1100	1126
105	1		1278	1141	1294	1316	1367	1282	1264	1285
108	9	1	9957	10924	9281	9763	10015	8971	10856	9787
108	9	2	10009	9451	9858	9560	9676	9203	10871	11241
108	9	3	10513	10736	10201	10102	10858	8954	11513	11451
108	9	4	10739	10912	11019	10117	10481	10322	12091	10371
108	9	5	10377	11156	10412	9914	11181	10399	10272	9094
108	9	6	10222	9430	10817	10872	10917	10694	10484	7888
108	9	7	12089	11968	12682	11760	12171	11743	12650	11713
108	9	8	14430	13358	13632	14817	16251	13406	15125	14612
108	9	9	10508	10941	10971	10755	11886	8226	10527	11080
108	9	10	10339	9999	10170	9961	10461	9792	11105	10804
108	9	11	10657	10423	10120	10193	11503	9360	10592	12048
108	9	12	10337	10101	10192	9940	10313	9621	10862	10929
108	9		10807	10774	10807	10689	11312	9810	11322	10938
110	13	1	2125	2144	2058	2178	2244	1943	2177	2134
110	13	2	2339	2247	2319	2391	2403	2476	2144	2401
110	13	3	2406	2378	2454	2403	2515	2274	2449	2384

IV - VARIATION HEBDOMADAIRE DU TRAFIC EN 2017 DES POSTES PERMANENTS

N° DU POSTE	N° DE LA ROUTE	N° DU MOIS	TRAFIC MOYEN PAR PERIODE ET PAR JOUR DE SEMAINE							
			TMJ	LUN	MAR	MER	JEU	VEN	SAM	DIM
110	13	4	2741	2701	2710	2759	2858	2550	2833	2748
110	13	5	2380	2296	2359	2383	2628	2455	2366	2202
110	13	6	1677	1553	1820	1879	1822	1634	1550	1454
110	13	7	2494	2509	2515	2510	2605	2323	2542	2451
110	13	8	2790	2623	2845	2922	2938	2513	2833	2767
110	13	9	3180	3277	3379	3325	3306	2599	3165	3361
110	13	10	2791	2781	2644	2878	3354	2913	2532	2539
110	13	11	2419	2418	2527	2212	2523	2492	2382	2401
110	13	12	2295	2498	2304	2234	2258	2269	2312	2243
110	13		2472	2450	2501	2510	2609	2356	2461	2424
111	12	1	550	560	586	547	622	454	474	588
111	12	2	620	616	564	543	976	500	543	596
111	12	3	705	719	736	764	751	668	582	701
111	12	4	757	820	798	766	878	688	682	698
111	12	5	713	683	753	661	874	696	647	689
111	12	6	422	357	451	431	501	382	363	459
111	12	7	502	520	535	448	555	422	462	549
111	12	8	691	654	750	667	762	580	649	753
111	12	9	844	853	906	920	943	600	795	910
111	12	10	765	797	753	738	846	728	693	805
111	12	11	629	618	657	599	681	519	651	665
111	12	12	631	614	586	661	750	558	604	662
111	12		652	645	672	651	761	570	594	666
112	12	1	785	934	760	803	732	833	708	715
112	12	2	799	917	751	808	783	910	684	741
112	12	3	831	973	752	833	813	907	754	774
112	12	4	964	1053	914	987	953	1072	893	909
112	12	5	1077	1165	957	1065	1133	1269	975	991
112	12	6	672	673	657	820	665	809	548	499
112	12	7	826	1012	761	879	779	869	761	719
112	12	8	1248	1531	1180	1452	1093	1275	1069	1142
112	12	9	1244	1553	1294	1453	1164	1117	1036	1171
112	12	10	822	973	777	874	747	891	742	750
112	12		931	1077	889	1009	887	994	824	837
113	702	1	905	861	893	932	898	794	835	1090
113	702	2	971	933	979	947	951	897	976	1117
113	702	3	994	940	1029	1015	968	920	989	1117



IV - VARIATION HEBDOMADAIRE DU TRAFIC EN 2017 DES POSTES PERMANENTS

N° DU POSTE	N° DE LA ROUTE	N° DU MOIS	TRAFIC MOYEN PAR PERIODE ET PAR JOUR DE SEMAINE							
			TMJ	LUN	MAR	MER	JEU	VEN	SAM	DIM
113	702	4	1184	1095	1197	1204	1155	1074	1170	1356
113	702	5	984	951	993	997	1011	988	911	1042
113	702	6	784	704	848	883	788	743	739	790
113	702	7	1080	1121	1053	1046	1039	942	1070	1242
113	702	8	1787	1745	1740	1870	1837	1560	1688	2046
113	702	9	1659	1808	1775	1779	1603	1323	1549	1886
113	702	10	1136	1052	1162	1183	1064	1104	1125	1250
113	702	11	990	911	977	1016	996	942	944	1140
113	702	12	1018	944	1021	987	987	915	1042	1203
113	702		1125	1082	1143	1160	1111	1014	1096	1269
115	13	1	1825	1961	1684	1781	1675	1689	2000	1956
115	13	2	1891	1909	1665	1954	1788	1798	2160	1931
115	13	3	2020	2121	2148	2296	2024	1807	2062	1669
115	13	4	2273	2288	1983	2128	2113	2261	2677	2465
115	13	5	2044	2153	1870	1944	1961	2128	2346	1912
115	13	6	1823	1889	1915	2093	1812	1740	1842	1493
115	13	7	2181	2377	2005	2126	2042	2071	2390	2158
115	13	8	2511	2656	2299	2584	2598	2321	2678	2457
115	13	9	2059	2443	1891	2094	2023	1680	2143	2215
115	13	10	1796	2035	1635	1647	1659	1752	2086	1741
115	13	11	2107	2257	1940	2013	2001	2036	2366	2190
115	13	12	1972	2041	1718	1889	1988	1965	2090	2105
115	13		2048	2178	1906	2071	1987	1926	2243	2024
116	13	1	3849	3676	4220	3643	3353	2818	3664	5186
116	13	2	4538	4022	4589	4332	4407	4037	4683	5698
116	13	3	4061	4114	4552	3905	3799	3728	4082	4436
116	13	4	4917	4792	4860	4484	4668	4710	5278	5410
116	13	5	4483	4677	4716	4264	4576	4468	4213	4418
116	13	6	3853	3720	4536	4082	3886	3894	3722	3116
116	13	7	5338	5631	5674	5151	5277	5014	5197	5375
116	13	8	6435	6612	7005	6699	6399	5705	6238	6188
116	13	9	5420	5826	5869	5470	5329	4430	5147	6182
116	13	10	4567	4722	4804	4454	4228	4304	4529	4776
116	13	11	4436	5133	4911	3877	3977	4183	4508	4572
116	13		4734	4786	5084	4628	4572	4285	4703	5066
117	413	1	4478	4545	4525	4480	4390	4129	4625	4594
117	413	2	4726	4522	4570	4886	4791	4490	5083	4737

IV - VARIATION HEBDOMADAIRE DU TRAFIC EN 2017 DES POSTES PERMANENTS

N° DU POSTE	N° DE LA ROUTE	N° DU MOIS	TRAFFIC MOYEN PAR PERIODE ET PAR JOUR DE SEMAINE							
			TMJ	LUN	MAR	MER	JEU	VEN	SAM	DIM
117	413	3	4589	4684	4623	4723	4519	4371	4711	4528
117	413	4	5609	5449	5209	5464	5547	5584	6198	5652
117	413	5	5306	5423	5174	5441	5401	5340	5380	4953
117	413	6	4900	4926	5303	5386	5026	4984	4752	3870
117	413	7	6225	6465	6154	6133	6100	6033	6390	6207
117	413	8	7459	7452	7345	7705	7463	7206	7816	7192
117	413	9	5902	6259	6097	6108	5864	5146	5950	6063
117	413	10	5182	5365	5074	5250	4806	5265	5622	5082
117	413	11	5355	5173	5071	5279	5804	5175	5487	5377
117	413	12	4894	4893	4780	4618	4937	4960	4877	5157
117	413		5422	5458	5381	5535	5443	5203	5631	5305
118	9	7	2567	2631	2577	2621	2460	2372	2684	2616
118	9	8	3455	3250	3541	4034	3975	2718	3202	3169
118	9	9	2777	2967	2953	2896	2653	2361	2572	3017
118	9	10	2370	2339	2372	2505	2352	2227	2476	2332
118	9	11	2546	2408	2392	2590	2628	2369	2777	2626
118	9	12	2254	2166	2157	2292	2160	2315	2453	2189
118	9		2667	2627	2700	2867	2753	2390	2684	2639
119	10	1	863	876	858	878	916	849	874	802
119	10	2	917	915	894	951	973	865	924	896
119	10	3	925	905	946	936	999	915	897	863
119	10	5	995	951	963	1035	1124	1033	963	890
119	10	6	757	623	775	870	828	819	756	593
119	10	7	1094	1123	1099	1137	1106	1008	1099	1082
119	10	8	1340	1344	1317	1499	1486	1171	1270	1221
119	10	9	1278	1395	1402	1370	1327	1019	1183	1338
119	10	10	945	951	945	980	969	905	965	911
119	10	11	965	959	917	970	1022	927	982	967
119	10	12	916	919	936	933	958	888	898	894
119	10		1003	998	1006	1057	1066	942	998	955
121	5211	1	11839	13137	13122	11208	11771	10683	11655	10363
121	5211	2	11441	11645	12243	11701	12050	11362	11580	9509
121	5211	3	10204	10450	10443	10507	10652	10315	9925	8925
121	5211	4	13304	13759	14074	13514	13855	13230	13192	11887
121	5211	5	10278	10438	11634	9621	10004	8923	10463	10508
121	5211		11368	11727	12257	11261	11610	10891	11428	10312



IV - VARIATION HEBDOMADAIRE DU TRAFIC EN 2017 DES POSTES PERMANENTS

N° DU POSTE	N° DE LA ROUTE	N° DU DU MOIS	TRAFFIC MOYEN PAR PERIODE ET PAR JOUR DE SEMAINE							
			TMJ	LUN	MAR	MER	JEU	VEN	SAM	DIM
122	14	12	630	550	607	576	708	568	654	722
122	14		630	550	607	576	708	568	654	722
123	12	1	1021	1075	1024	1096	1221	962	931	864
123	12	2	982	1010	1013	1028	1141	964	924	843
123	12	3	973	986	993	1003	1111	914	936	844
123	12	4	1068	1125	1113	1083	1153	1016	1082	936
123	12	5	930	879	927	987	1136	950	881	750
123	12	7	844	871	890	911	941	782	802	747
123	12	8	1006	901	1017	1104	1359	829	867	852
123	12	9	1452	1622	1565	1525	1644	1189	1307	1417
123	12	10	1060	1090	1070	1051	1206	964	1064	984
123	12	11	1002	854	1010	1009	1258	860	973	868
123	12	12	985	1034	1002	1025	1146	890	971	881
123	12		1028	1043	1058	1077	1205	939	977	901
124	109	2	252	244	261	260	264	255	238	244
124	109	3	229	223	262	263	236	220	213	179
124	109	4	247	226	185	238	282	295	264	235
124	109	5	224	194	230	232	259	226	229	195
124	109	6	144	136	146	167	152	146	134	127
124	109	7	220	225	241	235	219	233	211	189
124	109	8	320	298	397	410	387	236	232	256
124	109	9	330	354	357	417	346	261	304	306
124	109		238	232	251	262	257	230	226	211
126	304	4	2518	2410	2242	2554	3447	2126	2302	2531
126	304	6	2078	1876	2157	2551	3042	1899	1504	1461
126	304	7	2411	2385	2287	2462	3402	2097	2118	2254
126	304	8	2647	2405	2487	2673	3846	2249	2348	2569
126	304	9	2809	2841	2523	2956	3992	2438	2329	2456
126	304	10	2164	2213	2071	2328	3146	1831	1851	1810
126	304	11	2265	1811	2256	2244	3024	1602	1913	1836
126	304	12	2073	2276	1968	2039	3237	1800	1907	1860
126	304		2393	2323	2260	2498	3415	2050	2069	2133
127	13	1	7647	7692	7490	7702	7514	7020	8073	7984
127	13	2	8263	8124	7713	8355	8272	7869	9189	8239
127	13	3	8231	8237	7926	8289	7219	8178	8402	9581
127	13	4	8932	8254	8858	8449	8701	8965	10171	8775
127	13	5	8371	8472	7985	8588	8644	8425	8746	7737

IV - VARIATION HEBDOMADAIRE DU TRAFIC EN 2017 DES POSTES PERMANENTS

N° DU POSTE	N° DE LA ROUTE	N° DU MOIS	TRAFIC MOYEN PAR PERIODE ET PAR JOUR DE SEMAINE							
			TMJ	LUN	MAR	MER	JEU	VEN	SAM	DIM
127	13	6	8242	8484	8995	9020	8492	7986	8272	6444
127	13	7	8614	9228	8592	8280	8541	8135	8864	8478
127	13	8	9500	9574	9577	9653	9532	8920	9853	9289
127	13	9	8065	8063	6283	8265	8764	8923	8276	7715
127	13	10	8120	8104	7621	8962	8064	7961	7252	8881
127	13	11	7941	7787	7083	8696	7923	7447	8770	7887
127	13		8276	8327	7925	8553	8301	8093	8609	8120
128	1714	1	8680	8899	8783	8453	8838	8360	9199	8254
128	1714	2	8891	9004	8810	8765	9031	8843	9187	8598
128	1714	3	9101	9362	9041	8778	8961	8850	9389	9559
128	1714	4	9160	9332	9087	8919	9117	9023	9818	8762
128	1714	5	8866	9127	8710	8650	9499	9165	9016	7926
128	1714	6	7461	7480	7849	7799	7949	7656	7636	5695
128	1714	7	9177	9790	9139	8851	9315	8793	9405	8767
128	1714	8	10065	10347	10060	10140	10806	9370	10337	9059
128	1714	9	8843	9542	9172	9146	9292	7398	8830	8902
128	1714	10	8516	8862	8517	8503	8723	8283	9000	7816
128	1714	11	8794	9186	8914	8830	9192	8719	8787	7819
128	1714	12	8741	8783	8633	8872	9154	8495	9114	8172
128	1714		8837	9130	8898	8813	9127	8516	9120	8254
129	8	1	2612	2558	2585	2495	2631	2494	2776	2733
129	8	2	2851	2743	2899	2753	2930	2805	2864	2977
129	8	4	3013	2807	2857	2808	2998	2862	3189	3451
129	8	5	2853	2870	2860	2758	2889	2728	2960	2917
129	8	6	2688	2318	2929	2830	2845	2796	2752	2272
129	8	7	3566	3645	3666	3581	3331	3506	3424	3715
129	8	8	3509	3550	3500	3551	3425	3540	3332	3678
129	8	9	3674	4194	3046	3400	3492	3629	3625	4352
129	8	10	2866	3022	2982	2734	2772	2802	2376	3250
129	8	11	2834	2880	2787	2809	3059	2595	2862	2674
129	8	12	2660	2575	2657	2536	2583	2581	2763	2911
129	8		3039	3024	2993	2961	3012	2979	3086	3221
131	5055	2	9959	9282	10130	9461	9892	10626	9455	10860
131	5055	3	8986	8138	8986	8279	8778	8274	11863	8773
131	5055	4	10586	10165	9885	10941	9939	9637	11261	11893
131	5055	5	8462	10299	9346	8440	7542	6736	8280	8654
131	5055	6	8085	6734	7401	7594	8502	9514	8610	7387



IV - VARIATION HEBDOMADAIRE DU TRAFIC EN 2017 DES POSTES PERMANENTS

N° DU POSTE	N° DE LA ROUTE	N° DU MOIS	TRAFIC MOYEN PAR PERIODE ET PAR JOUR DE SEMAINE							
			TMJ	LUN	MAR	MER	JEU	VEN	SAM	DIM
131	5055	7	9631	9324	10195	10017	8307	9245	9803	10702
131	5055	8	10750	11516	11893	10935	10159	10941	9939	9637
131	5055	9	9474	9397	9216	9392	9197	8791	9438	11343
131	5055	10	9095	7106	7666	9433	9497	10361	10637	9674
131	5055		9547	9173	9530	9563	9140	9378	10002	10042
133	2	4	4023	4019	3921	4168	4330	3721	3834	4174
133	2	5	3688	3495	3684	3963	4177	3517	3486	3609
133	2		3954	3870	3895	4124	4275	3644	3776	4080
134	301	1	876	887	855	816	1114	907	835	749
134	301	2	1010	1029	1030	1036	1241	1028	920	783
134	301	3	1022	1024	1001	1041	1213	1032	963	823
134	301	4	1051	1135	1040	1076	1205	1133	1001	832
134	301	5	1054	1087	1068	1033	1323	1109	955	801
134	301	6	870	835	912	975	1120	906	750	524
134	301	7	1363	1374	1272	1325	1473	1361	1365	1371
134	301	8	1733	1966	1619	1590	1936	1629	1755	1753
134	301	9	1248	1319	1209	1292	1483	1188	1196	978
134	301	10	1175	1207	1352	1233	1423	1188	1082	893
134	301		1086	1107	1081	1100	1299	1101	1027	888
135	19	1	2138	2143	2111	2095	2267	2092	2454	1876
135	19	2	2184	2541	1854	2157	2118	2124	2300	2122
135	19	3	2163	2124	2125	2086	2283	2117	2495	1923
135	19	8	3622	3543	3565	3807	3583	3898	3903	3202
135	19	9	2700	2790	2713	2670	3018	2336	2852	2578
135	19	10	2515	2452	2508	2450	2623	2499	2893	2259
135	19	11	2590	2525	2544	2599	2673	2567	2913	2288
135	19	12	2378	2305	2302	2273	2539	2300	2761	2151
135	19		2425	2441	2368	2395	2545	2317	2717	2198
136	16	7	10030	9126	9091	10735	8911	8312	10349	13069
136	16	8	11970	11407	10856	12526	10752	11849	12650	14000
136	16	9	7250	7277	7090	7482	6844	6125	7310	8563
136	16		9795	9259	9154	10423	9085	8457	10122	11969
137	7	1	16778	17130	17057	17142	16865	17053	17381	15083
137	7	2	17953	17596	17708	18442	18398	18574	18505	16446
137	7	3	17523	17245	17367	18036	17705	18182	18023	15765
137	7	4	18611	18508	18382	18715	18922	19180	19553	17152
137	7	5	18338	18505	17962	18450	18783	18908	19273	16490

IV - VARIATION HEBDOMADAIRE DU TRAFIC EN 2017 DES POSTES PERMANENTS

N° DU POSTE	N° DE LA ROUTE	N° DU MOIS	TRAFIC MOYEN PAR PERIODE ET PAR JOUR DE SEMAINE							
			TMJ	LUN	MAR	MER	JEU	VEN	SAM	DIM
137	7	8	20741	19664	21486	21472	21825	20924	21058	18253
137	7	9	20429	19725	21350	20790	21705	20328	20768	18277
137	7		18540	18257	18590	18937	19121	18972	19224	16684
138	8	5	13198	13662	12930	14821	13438	12917	12819	11579
138	8	6	11647	11472	11963	13751	12040	11563	11401	9265
138	8	7	13732	14435	13618	15198	13666	13082	13209	12986
138	8	8	15342	15455	15567	18050	15650	13637	14632	13812
138	8	9	13210	13477	13105	16495	14892	10778	12363	12180
138	8	10	12496	13020	12458	14110	12237	11891	12606	11324
138	8	11	12677	12948	12332	14147	12557	11985	12697	11734
138	8	12	12082	12561	11866	13996	12176	11312	12010	11109
138	8		12962	13303	12883	14997	13271	12020	12634	11654
139	9	1	3471	3557	3539	3596	3336	3312	3408	3505
139	9	2	3372	3249	3204	3542	3370	3279	3268	3694
139	9	3	3137	3097	2791	3036	3238	3255	3474	3033
139	9	4	3840	3416	3746	3543	4190	4254	4021	3697
139	9	5	4168	4205	3985	4252	4438	4349	3960	3998
139	9	6	3267	2838	3313	3752	3403	3403	3329	2762
139	9	7	4334	4500	4311	4450	4266	4023	4273	4459
139	9	8	5356	5320	5470	5932	5709	4704	4989	5110
139	9	9	4978	5386	5305	5383	5044	4081	4565	5407
139	9	10	4081	4186	4054	4160	4083	4032	3974	4063
139	9	11	4046	3933	3858	4176	4216	3924	4045	4095
139	9	12	3860	3809	3752	4031	3885	3754	3832	3964
139	9		3998	3970	3968	4176	4102	3845	3947	3978
140	313	10	10883	10909	10868	11560	10952	10530	10956	10645
140	313	11	10779	10605	10908	11199	10856	10400	10586	10773
140	313	12	10240	10134	10323	10746	10274	9324	10105	10856
140	313		10609	10518	10685	11100	10673	10019	10512	10769
141	6	1	2381	2455	2536	2400	2442	2225	2565	2064
141	6	2	2481	2438	2672	2424	2523	2269	2784	2231
141	6	3	2448	2464	2465	2510	2458	2264	2797	2204
141	6	4	2704	2660	2724	2709	2670	2503	3070	2539
141	6	6	2073	2108	2238	2315	2284	2160	2005	1354
141	6	7	3206	3356	3204	3202	3270	3049	3490	2853
141	6	8	3817	3882	3986	3845	3732	3661	4159	3423
141	6	9	3258	3636	3618	3602	3472	2475	3102	3292



IV - VARIATION HEBDOMADAIRE DU TRAFIC EN 2017 DES POSTES PERMANENTS

N° DU POSTE	N° DE LA ROUTE	N° DU MOIS	TRAFIC MOYEN PAR PERIODE ET PAR JOUR DE SEMAINE							
			TMJ	LUN	MAR	MER	JEU	VEN	SAM	DIM
141	6	10	2715	2686	2806	2820	2674	2581	2938	2480
141	6	11	2720	2690	2770	2782	2774	2607	2927	2462
141	6	12	2550	2680	2657	2640	2527	2374	2728	2301
141	6		2744	2794	2859	2822	2779	2550	2967	2439
142	16	8	7667	7274	7656	7461	8570	7219	8030	7095
142	16	9	5172	5146	5152	5116	5303	4619	5467	5463
142	16	10	4779	4597	4564	4723	4816	4674	5249	4899
142	16	11	4543	4346	4279	4638	4549	4389	4992	4581
142	16		5240	5033	5161	5285	5558	4841	5560	5226
144	16	1	2228	2228	2250	2113	2251	2083	2275	2356
144	16	2	2272	2111	2108	2174	2300	2133	2482	2592
144	16	5	2875	2800	2754	2689	3215	3021	2945	2793
144	16	6	2399	2620	2585	2332	2446	2407	2345	2047
144	16	8	5971	5782	5865	5662	6175	5749	6404	6137
144	16	9	3224	3377	3337	3182	3311	2726	3234	3523
144	16	10	2689	2661	2608	2601	2721	2609	2802	2816
144	16	11	2594	2605	2530	2545	2650	2458	2689	2677
144	16	12	2403	2301	2293	2314	2492	2332	2530	2519
144	16		2941	2903	2896	2817	3055	2797	3086	3026
145	8	1	3399	3298	3475	3284	3835	3056	3179	3618
145	8	2	2677	2127	2740	3137	2932	2382	2766	2660
145	8	3	3749	3466	3654	3145	4578	3696	3489	4007
145	8	4	4342	3928	4018	4017	4909	4203	4440	4750
145	8	5	4583	4663	4941	4070	4426	4172	5300	4530
145	8	6	4133	3620	4348	4393	3977	3898	4816	3980
145	8	7	4779	4947	0	4108	5446	4440	4482	4723
145	8	9	4201	3946	4167	4227	4185	4003	4758	3993
145	8	10	3930	4060	4184	3660	4163	3733	3878	3795
145	8	11	3946	3860	3819	3752	4446	3786	3863	4024
145	8	12	3566	3576	3351	3594	4179	3361	3092	4135
145	8		3889	3715	3919	3757	4197	3642	4011	3970
146	16	1	8374	8679	8560	8188	8401	7872	9208	7742
146	16	2	8278	8053	8430	8357	8520	7910	9322	7351
146	16	3	8314	8087	8038	8314	8536	8335	8797	8034
146	16	4	9579	9432	9495	9382	9637	9050	10275	9600
146	16	5	9744	10100	9649	9531	9461	9230	11264	8586
146	16		8748	8731	8734	8649	8833	8393	9643	8260

IV - VARIATION HEBDOMADAIRE DU TRAFIC EN 2017 DES POSTES PERMANENTS

N° DU POSTE	N° DE LA ROUTE	N° DU MOIS	TRAFFIC MOYEN PAR PERIODE ET PAR JOUR DE SEMAINE							
			TMJ	LUN	MAR	MER	JEU	VEN	SAM	DIM
148	1	1	1576	1471	1445	1323	1453	1709	1542	2039
148	1	2	1598	1418	1389	1524	1595	1736	1604	1914
148	1	3	1636	1488	1480	1459	1583	1858	1582	2004
148	1	4	1902	1686	1685	1513	1678	1920	2116	2431
148	1	5	2266	1737	1487	1639	2251	2444	2950	3785
148	1		1749	1546	1496	1477	1659	1885	1881	2285
149	1	1	5292	5630	5481	5617	5585	4803	4356	5477
149	1	2	4852	5046	5097	5286	5239	4328	3855	5116
149	1	3	4999	5213	5268	5262	5285	4649	3976	5288
149	1	4	5839	7050	6184	6268	6307	6447	5266	4859
149	1	5	6136	6038	6370	6437	6597	6565	5676	5164
149	1	6	5535	5836	5761	5821	5885	5842	4977	4456
149	1	11	6671	6724	6841	6946	6937	7057	6241	5628
149	1	12	6395	6674	6567	6823	6801	6375	6186	5598
149	1		5645	5814	5876	5993	5995	5589	5041	5211
154	1	4	4535		4533	4384	4749	3850	4702	4992
154	1	5	4611	5461	4030	4170	4717	3922	4611	4591
154	1	6	4088	4023	4514	4341	4575	3726	4130	3097
154	1		4265	4598	4402	4319	4627	3782	4341	3774
155	1	1	3163	3205	3431	3055	3306	2951	3265	2911
155	1	2	3358	3234	3725	3403	3506	3102	3567	2964
155	1	3	3500	3425	3697	3411	3546	3401	3816	3241
155	1	4	3790	3776	3681	3807	3726	3788	3984	3737
155	1	5	3756	3894	3367	3652	3561	3739	4120	3958
155	1		3487	3472	3591	3443	3526	3361	3724	3299
156	503	1	9723	10236	10697	10822	10891	8872	9453	7936
156	503	2	10393	10426	10559	11319	11002	10334	10661	8449
156	503	3	10325	10567	10401	11136	10760	9864	10533	8821
156	503	4	11038	11371	10989	11585	11700	10757	11650	9459
156	503	5	10005	10244	9667	10018	10399	10466	10699	8572
156	503	6	9254	9906	9486	9782	10070	8902	9216	7093
156	503	7	11582	12189	11628	12148	12430	11470	11624	9312
156	503	8	11845	11213	12621	12885	13042	11244	11663	9496
156	503	9	10889	11852	11295	11727	11905	9363	10891	9582
156	503	10	10732	11306	10929	11434	11555	10871	10988	8824
156	503		10624	10894	10855	11335	11380	10163	10840	8875

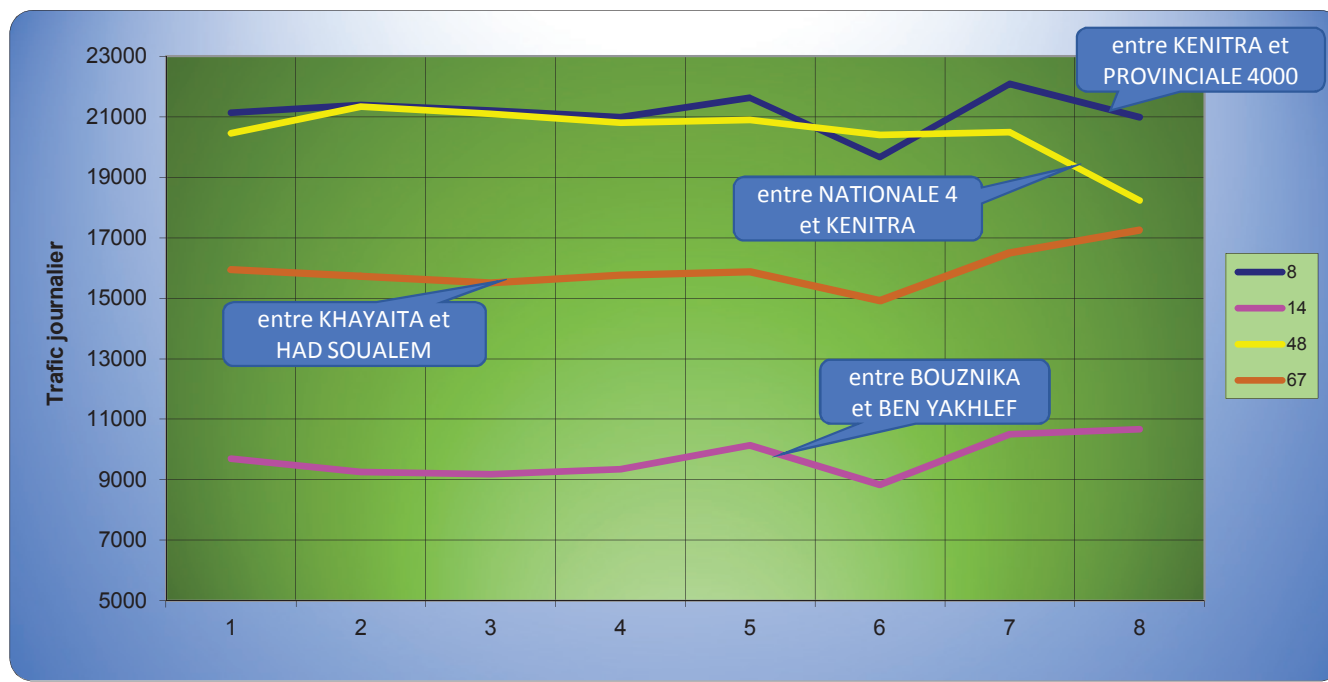


IV - VARIATION HEBDOMADAIRE DU TRAFIC EN 2017 DES POSTES PERMANENTS

N° DU POSTE	N° DE LA ROUTE	N° DU MOIS	TRAFIC MOYEN PAR PERIODE ET PAR JOUR DE SEMAINE							
			TMJ	LUN	MAR	MER	JEU	VEN	SAM	DIM
158	10	1	4602	4509	4944	5220	4529	4133	4336	4503
158	10	3	4988	4874	5292	5715	4951	4516	4776	5031
158	10	4	5171	4833	4705	4939	5095	5025	5509	5842
158	10	5	5105	5009	4530	4852	4986	4930	5484	5978
158	10	6	7439	7069	7298	7198	7921	8481	7359	6733
158	10	7	7393	7519	7135	7052	7858	8573	7171	6477
158	10	8	8867	8663	9422	9882	8985	7793	8518	8386
158	10	9	7104	7398	7718	7987	6952	5667	6933	7278
158	10	10	5574	5194	6127	6201	5476	5029	5272	5376
158	10	11	5318	5066	5583	6061	5220	4738	5135	5261
158	10	12	5024	4799	5179	5692	5194	4537	4969	5097
158	10		6164	5984	6360	6651	6258	5785	6045	6055
159	8	1	8482	8909	8608	8338	8395	8761	8217	8105
159	8	2	8980	9115	8808	9024	9285	9397	8870	8359
159	8	3	9135	9308	9018	9048	9145	9580	8914	8843
159	8	4	9684	9827	9223	9247	9699	10257	9965	9534
159	8	5	8866	9400	8664	8592	9433	10099	8223	7633
159	8	6	6967	6989	7030	7508	7742	8155	5695	5157
159	8	7	8263	7724	8378	7628	8961	9583	8532	7333
159	8	8	8785	8571	9963	7965	10174	8394	7302	7990
159	8	9	10175	10884	10974	10933	10539	9097	9402	9859
159	8	10	9149	9588	9061	9202	9203	9841	8973	8297
159	8	11	8957	9357	8752	8942	9117	9600	8656	8234
159	8	12	8636	8976	8280	8533	8842	9042	8493	8305
159	8		8839	9061	8868	8769	9167	9326	8535	8161
160	15	8	1300	1329	1390	1324	1345	1218	1223	1262
160	15	9	1376	1488	1413	1443	1432	1242	1247	1423
160	15	10	1170	1262	1245	1186	1156	1088	1089	1133
160	15	11	1117	1245	1200	1217	1002	995	1169	1046
160	15		1244	1327	1312	1294	1249	1145	1180	1213
161	15	11	3885	4038	4739	3200	2792	3343	4504	5037
161	15	12	3811	3767	4863	3481	3844	3404	3753	3706
161	15		3842	3883	4810	3352	3318	3381	4034	4205
162	2	8	8117	7574	8773	8043	9183	7762	7875	7808
162	2	9	5310	5674	5670	5155	5634	4738	5245	5328
162	2	10	5028	5351	5127	4812	5305	4572	5086	4896
162	2		6224	6154	6523	6003	6872	5830	6192	6096

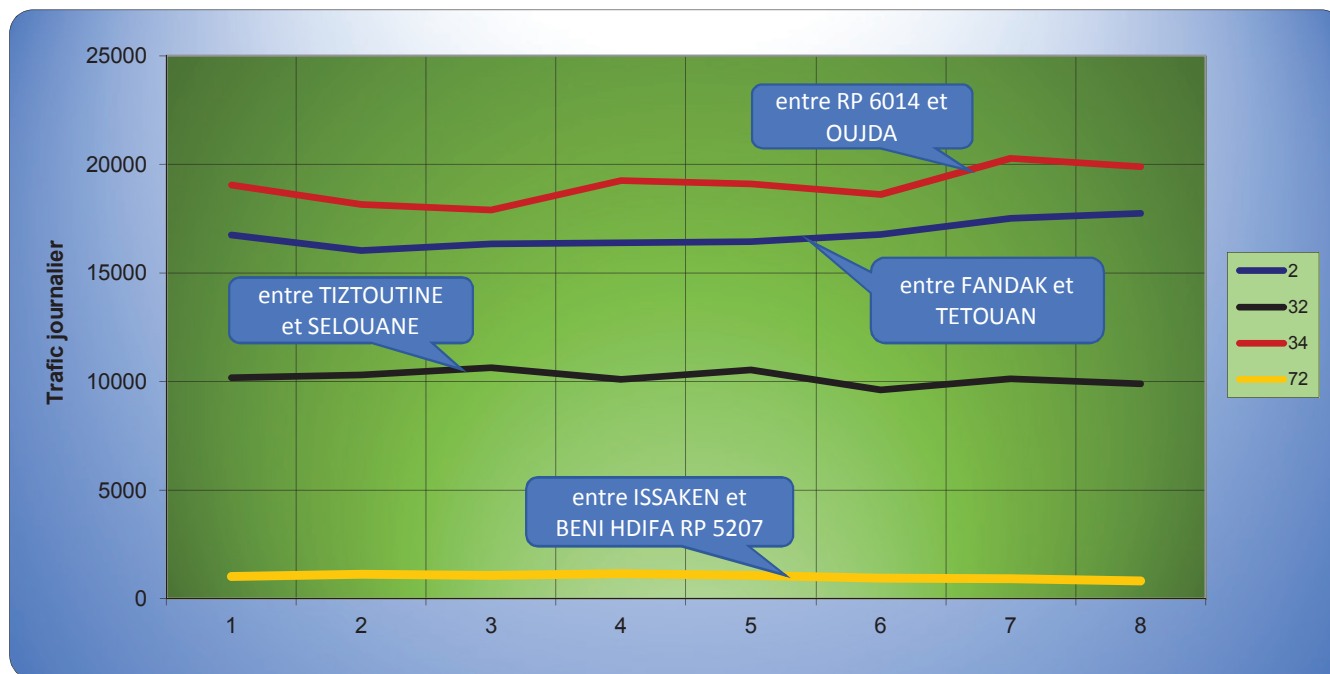
VARIATION HEBDOMADAIRE DU TRAFIC EN 2017

- Postes N° :
- Poste N° 8 de la DPETLE de KENITRA entre KENITRA et PROVINCIALE 4000
 - Poste N° 14 de la DPETLE de BENSLIMANE entre BOUZNIKA et BEN YAKHLEF
 - Poste N° 48 de la DPETLE de KENITRA entre NATIONALE 4 et KENITRA
 - Poste N° 67 de la DPETLE de SETTAT entre KHAYAITA et HAD SOUALEM



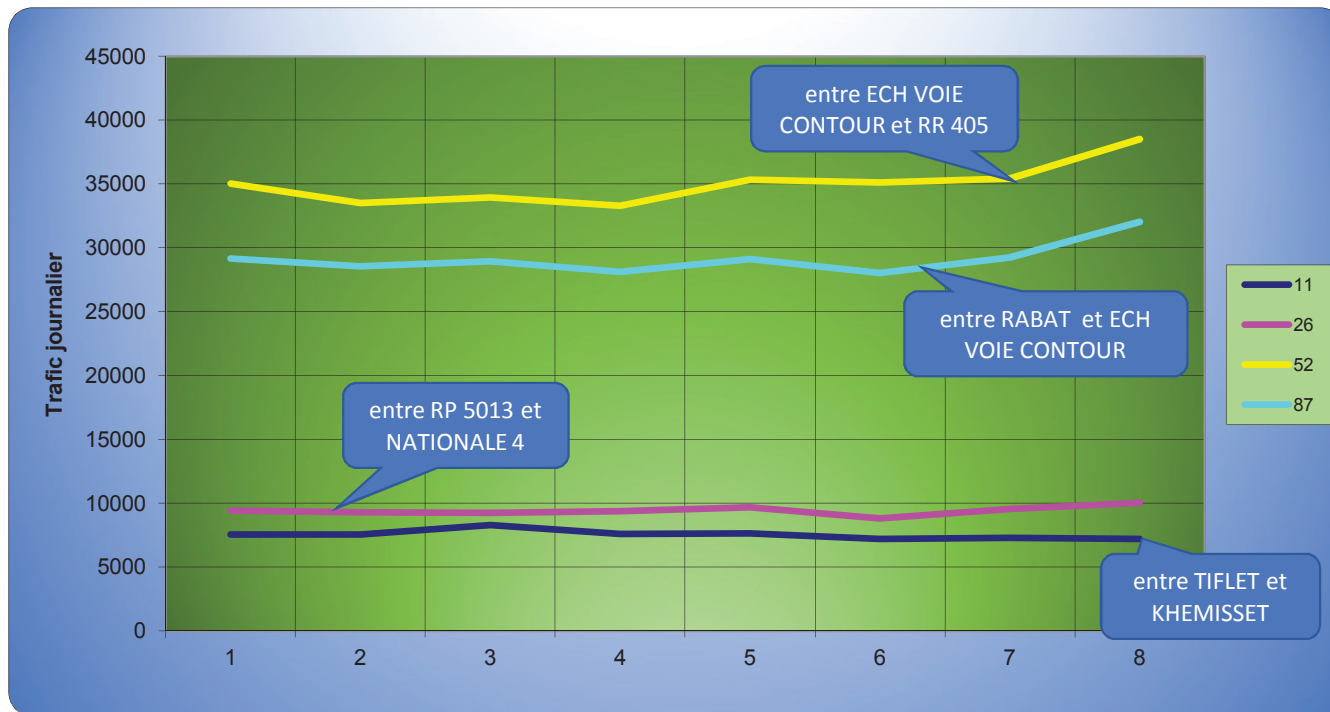
VARIATION HEBDOMADAIRE DU TRAFIC EN 2017

- Postes N° :
- Poste N° 2 de la DPETLE de TETOUAN entre FANDAK et TETOUAN
 - Poste N° 32 de la DPETLE de NADOR entre TIZTOUTINE et SELOUANE
 - Poste N° 34 de la DPETLE de OUJDA entre RP 6014 et OUJDA
 - Poste N° 72 de la DPETLE de AL HOCEIMA entre ISSAKEN et BENI HDIFA RP 5207



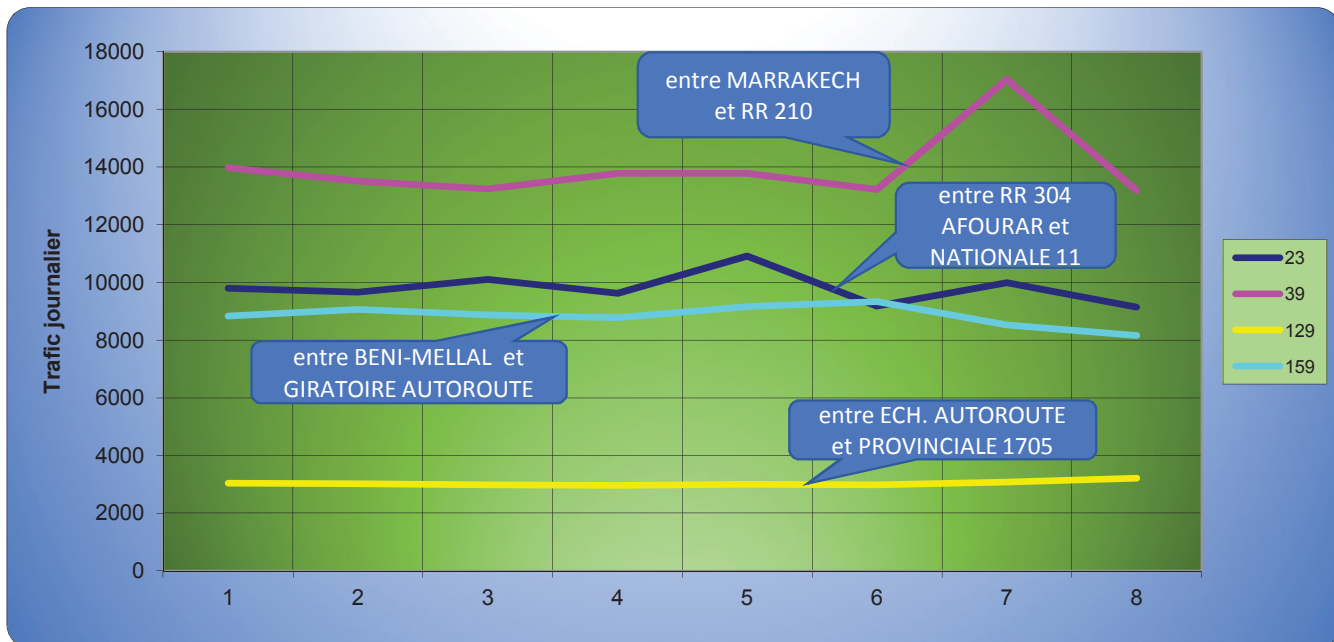
VARIATION HEBDOMADAIRE DU TRAFIC EN 2017

- Postes N° :
- Poste N° 11 de la DPETLE de KHEMISSET entre TIFLET et KHEMISSET
 - Poste N° 26 de la DPETLE de FES entre RP 5013 et NATIONALE 4
 - Poste N° 52 de la DPETLE de RABAT entre ECH VOIE CONTOUR et RR 405
 - Poste N° 87 de la DPETLE de RABAT entre RABAT et ECH VOIE CONTOUR



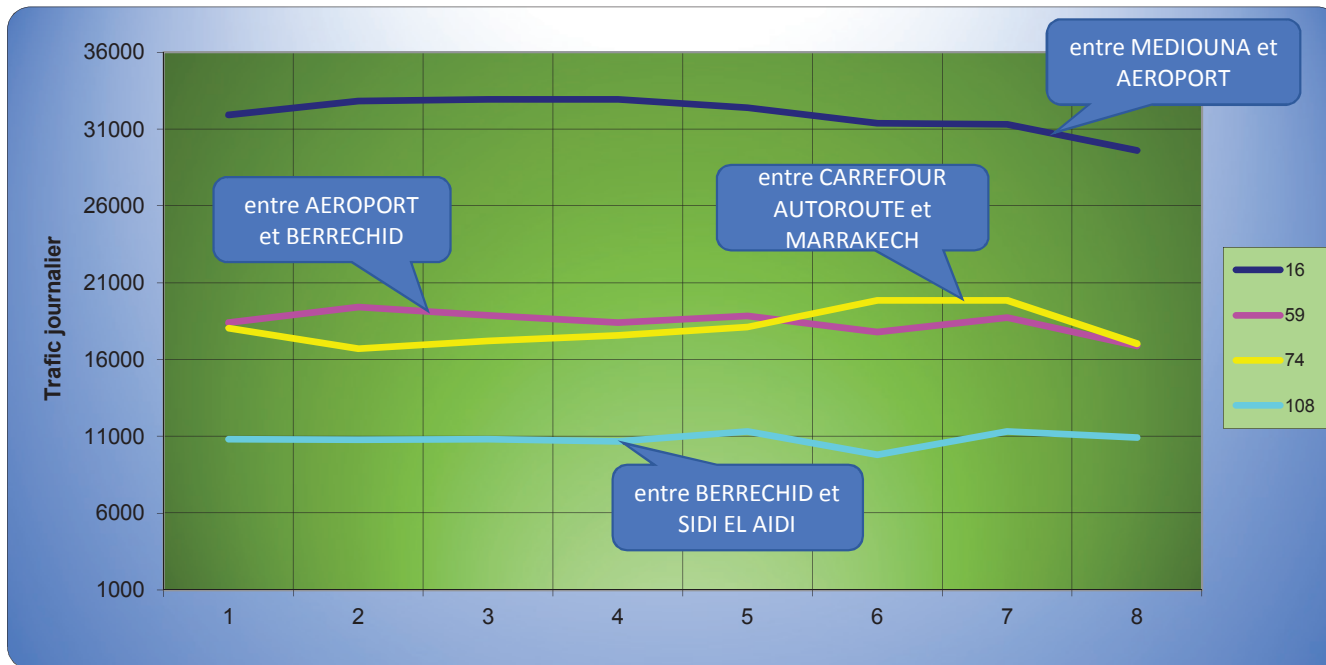
VARIATION HEBDOMADAIRE DU TRAFIC EN 2017

- Postes N° :
- Poste N° 23 de la DPETLE de BENI-MELLAL entre RR 304 AFOURAR et NATIONALE 11
 - Poste N° 39 de la DPETLE de MARRAKECH entre MARRAKECH et RR 210
 - Poste N° 129 de la DPETLE de AGADIR entre ECH. AUTOROUTE et PROVINCIALE 1705
 - Poste N° 159 de la DPETLE de BENI-MELLAL entre BENI-MELLAL et GIRATOIRE AUTOROUTE



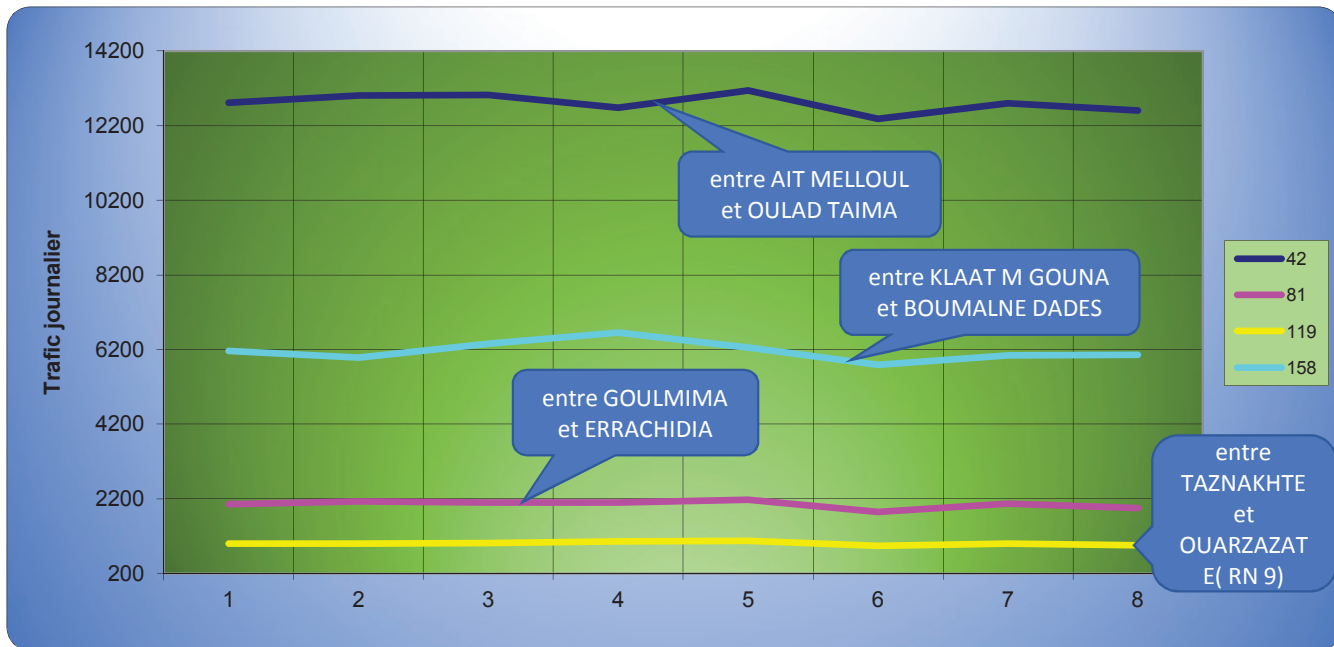
VARIATION HEBDOMADAIRE DU TRAFIC EN 2017

- Postes N° :
- Poste N° 16 de la DPETLE de CASABLANCA entre MADIOUNA et AEROPORT
 - Poste N° 59 de la DPETLE de SETTAT entre AEROPORT et BERRECHID
 - Poste N° 74 de la DPETLE de MARRAKECH entre CARREFOUR AUTOROUTE et MARRAKECH
 - Poste N° 108 de la DPETLE de SETTAT entre BERRECHID et SIDI EL AIDI



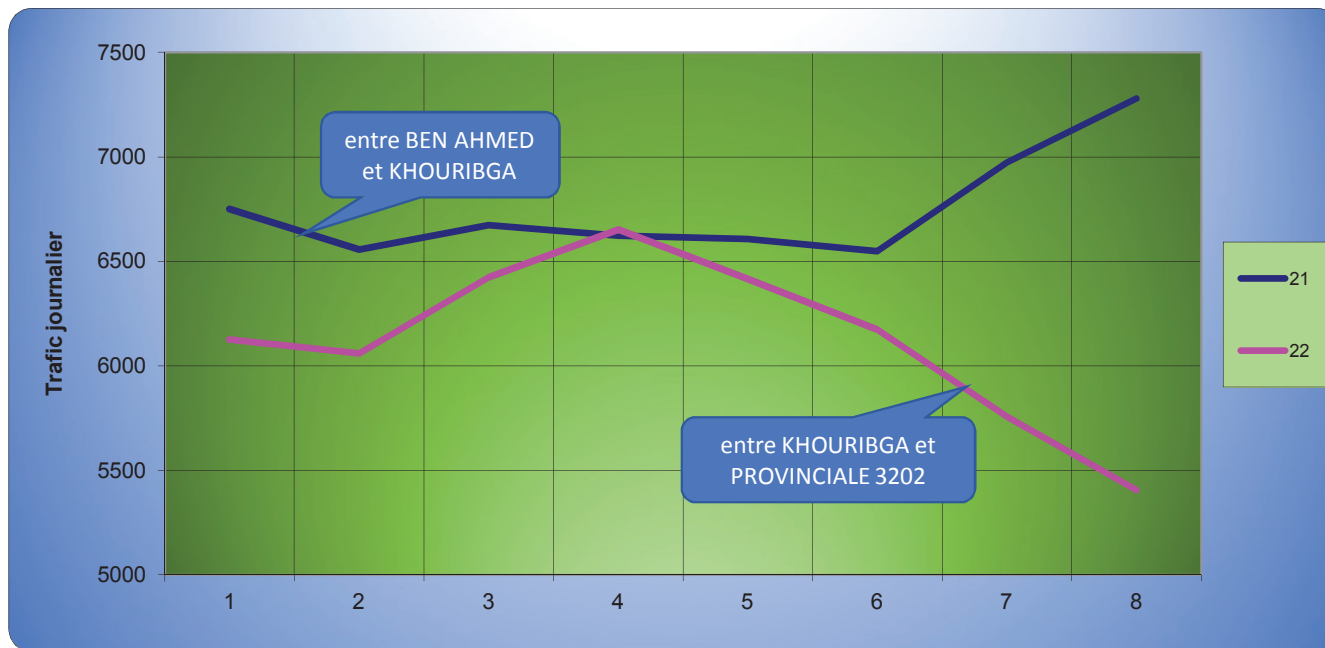
VARIATION HEBDOMADAIRE DU TRAFIC EN 2017

- Postes N° :
- Poste N° 42 de la DPETLE de CHTOUKA entre AIT MELLOUL et OULAD TAIMA
 - Poste N° 81 de la DPETLE de ERRACHIDIA entre GOULMIMA et ERRACHIDIA
 - Poste N° 119 de la DPETLE de OUARZAZATE entre TAZNAKHTE et OUARZAZATE(RN 9)
 - Poste N° 158 de la DPETLE de TINGHIR entre KLAAT M GOUNA et BOUMALNE DADES



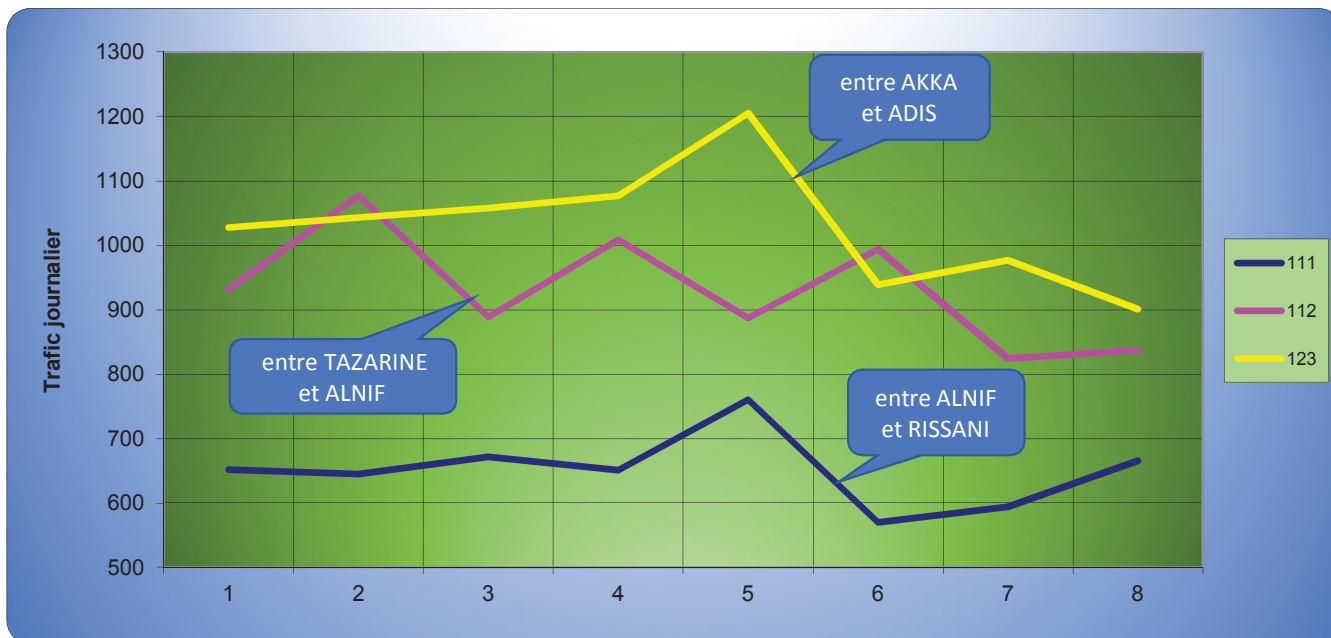
VARIATION HEBDOMADAIRE DU TRAFIC EN 2017

- Postes N° : - Poste N° 21 de la DPETLE de K HOURIBGA entre BEN AHMED et K HOURIBGA
- Poste N° 22 de la DPETLE de K HOURIBGA entre K HOURIBGA et PROVINCIALE 3202



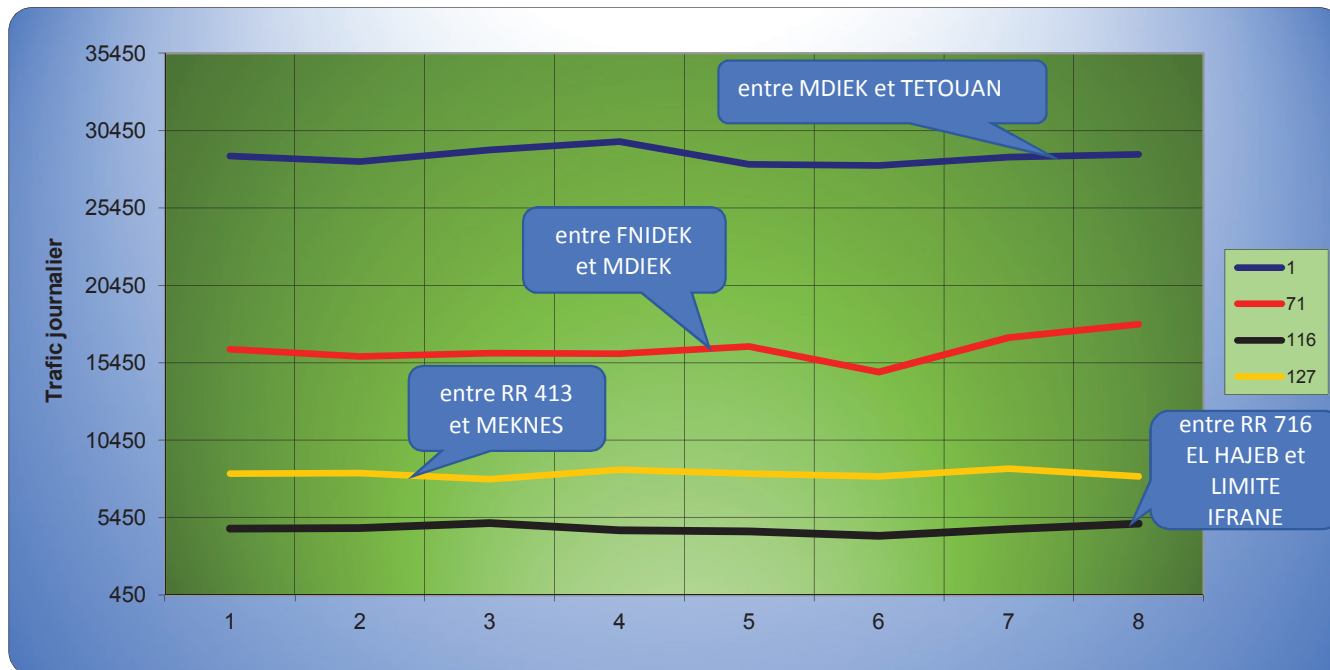
VARIATION HEBDOMADAIRE DU TRAFIC EN 2017

- Postes N° :
- Poste N° 111 de la DPETLE de ERRACHIDIA entre ALNIF et RISSANI
 - Poste N° 112 de la DPETLE de TINGHIR entre TAZARINE et ALNIF
 - Poste N° 123 de la DPETLE de TATA entre AKKA et ADIS



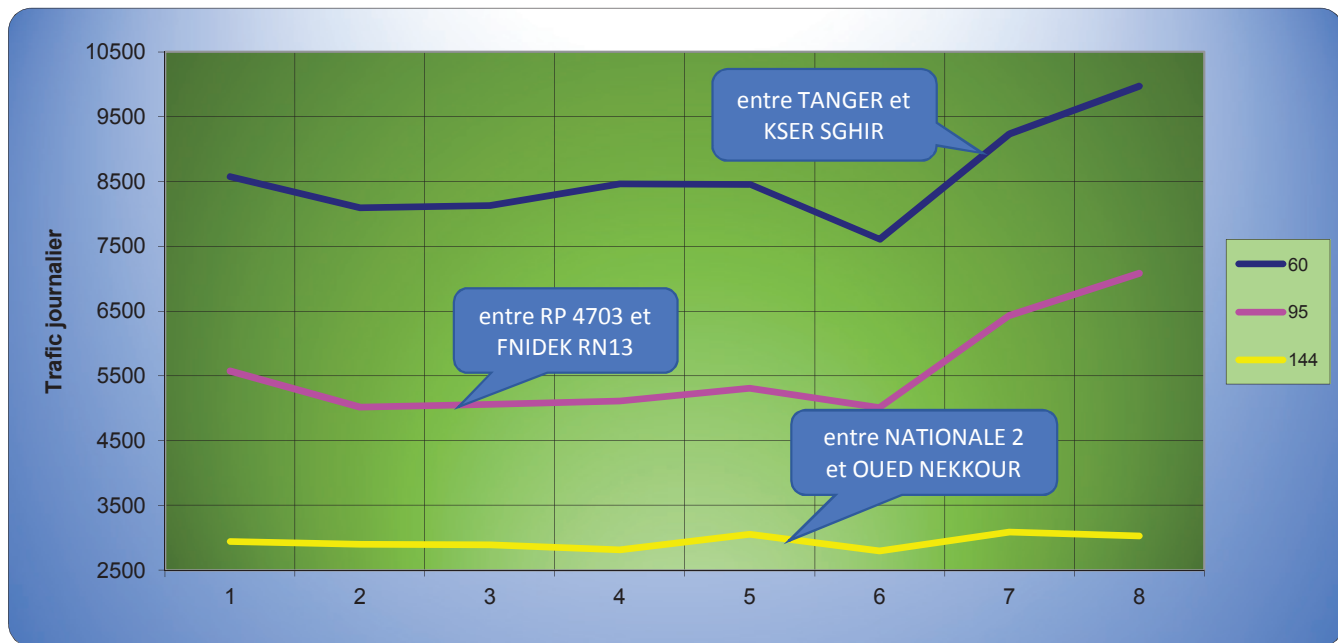
VARIATION HEBDOMADAIRE DU TRAFIC EN 2017

- Postes N° :
- Poste N° 1 de la DPETLE de TETOUAN entre MDIEK et TETOUAN
 - Poste N° 71 de la DPETLE de TETOUAN entre FNIDEK et MDIEK
 - Poste N° 116 de la DPETLE de MEKNES entre RR 716 EL HAJEB et LIMITE IFRANE
 - Poste N° 127 de la DPETLE de MEKNES entre RR 413 et MEKNES



VARIATION HEBDOMADAIRE DU TRAFIC EN 2017

- Postes N° :
- Poste N° 60 de la DPETLE de TANGER entre TANGER et KSER SGHIR
 - Poste N° 95 de la DPETLE de TETOUAN entre RP 4703 et FNIDEK RN13
 - Poste N° 144 de la DPETLE de AL HOCEIMA entre NATIONALE 2 et OUED NEKKOUR



CHAPITRE 5

VARIATION HORAIRE DU TRAFIC



V - VARIATION HORAIRE DU TRAFIC EN 2017 AUX POSTES PERMANENTS

H E U R E	N° Poste	3	4	7	8	14	18	19	46	47	48	67	73	76
	N° Route	1	1	1	1	1	1	1	1	1	1	1	1	1
	P.K IMPL	46,2	92,27	205,4	243	329,5	431	491	1042,6	1300	222,4	386	831,21	467
1	59	154	124	345	179	90	109	58	54	388	91	17	112	
2	43	96	95	348	126	65	85	50	44	327	69	16	85	
3	49	73	67	329	90	49	74	38	35	306	85	21	69	
4	71	59	57	288	67	48	87	36	29	402	156	40	66	
5	131	97	77	306	66	73	135	44	27	566	332	77	86	
6	207	165	121	397	97	113	221	53	31	755	644	112	154	
7	266	269	196	632	174	182	331	101	45	1082	859	137	275	
8	318	385	311	908	282	252	417	146	63	1129	889	155	403	
9	381	488	418	1084	370	300	464	177	79	1079	930	177	473	
10	446	475	456	1167	425	340	503	200	91	1086	994	190	522	
11	487	491	489	1247	495	383	541	203	92	1110	1033	184	558	
12	471	473	518	1341	532	421	555	213	89	1115	988	167	589	
13	466	525	547	1369	565	438	523	202	84	1064	994	170	580	
14	459	516	532	1282	603	420	516	178	85	1007	1053	182	561	
15	460	511	504	1233	632	427	560	189	90	1030	1099	188	607	
16	477	509	547	1281	658	459	613	200	94	1084	1134	183	661	
17	511	549	611	1352	694	488	639	213	97	1160	1165	165	691	
18	478	563	638	1355	706	501	642	248	107	1168	1009	131	725	
19	376	590	637	1340	676	473	551	226	103	1081	756	96	661	
20	284	560	537	1150	622	388	405	169	83	953	565	72	506	
21	228	505	356	864	552	284	308	136	75	822	432	53	376	
22	176	425	282	621	476	200	241	113	70	708	308	40	257	
23	130	322	211	501	355	161	184	99	68	564	207	30	191	
24	90	236	162	391	264	123	140	80	66	463	137	23	149	

V - VARIATION HORAIRE DU TRAFIC EN 2017 AUX POSTES PERMANENTS

H E U R E	N° Poste	78	104	105	148	149	154	155	2	32	34	72	75	133
	N° Route	1	1	1	1	1	1	1	2	2	2	2	2	2
	P.K IMPL	582,5	1204,6	1548	657	1530	64,72	712,4	30,3	434,8	567,99	276,75	319,2	113
1	52	95	34	22	133	78	25	222	268	246	10	219	42	
2	60	85	26	23	105	62	19	253	350	156	7	159	29	
3	59	73	21	25	74	43	16	340	408	101	9	100	24	
4	53	57	18	21	44	45	18	445	464	118	11	64	18	
5	58	48	18	21	37	62	21	536	501	175	14	57	25	
6	86	47	23	29	57	81	32	626	531	307	21	71	38	
7	136	60	37	45	110	110	73	717	540	522	32	130	75	
8	186	80	56	71	246	144	141	825	572	794	46	314	111	
9	226	97	65	96	316	165	187	909	621	1019	60	505	163	
10	257	108	68	112	328	189	228	958	659	1077	65	633	219	
11	273	123	71	118	328	217	244	1035	678	1120	67	724	269	
12	266	137	71	121	336	248	252	1103	699	1168	68	785	287	
13	244	137	70	114	344	266	249	1158	619	1092	64	818	264	
14	227	124	68	103	335	284	225	1183	491	1110	64	736	254	
15	237	114	69	111	347	291	248	1143	436	1312	67	728	255	
16	248	125	75	116	366	318	271	1006	394	1321	69	766	280	
17	250	139	79	114	361	308	276	811	366	1374	73	803	298	
18	260	148	78	115	359	316	269	792	348	1475	68	861	315	
19	233	154	75	105	349	305	235	719	301	1332	54	925	283	
20	178	150	62	83	275	217	166	601	227	1001	40	787	233	
21	133	132	50	61	197	154	109	490	171	739	35	612	179	
22	107	125	46	48	218	141	81	379	163	616	29	488	128	
23	80	111	43	38	199	117	58	277	170	488	22	367	91	
24	64	103	43	29	168	94	38	222	192	368	15	285	62	



V - VARIATION HORAIRE DU TRAFIC EN 2017 AUX POSTES PERMANENTS

H E U R E	N° Poste	162	9	100	11	26	27	28	35	52	63	68	87	90	
	N° Route	2	4	4	6	6	6	6	6	6	6	6	6	6	6
	P.K IMPL	410	58,1	153,4	71,38	187	276	111,7	530,5	14,31	212	43	8,6	150	
1	78	95	69	100	263	32	216	37	758	105	138	781	229		
2	58	69	53	73	226	31	248	25	583	82	101	583	180		
3	47	42	42	61	177	33	275	25	472	65	82	402	140		
4	67	45	46	77	143	39	283	37	403	57	105	294	115		
5	85	77	59	123	134	52	270	65	427	73	177	216	106		
6	135	107	91	170	149	87	278	172	558	114	300	190	133		
7	229	175	139	224	215	135	300	303	838	204	416	275	198		
8	280	263	163	298	297	156	322	367	1315	292	500	480	310		
9	328	344	177	366	363	177	335	398	1679	334	573	839	403		
10	372	400	205	419	395	184	324	422	1786	369	648	1225	458		
11	394	441	219	459	443	192	274	445	1815	396	705	1513	528		
12	421	469	232	477	491	194	203	417	1877	401	726	1589	570		
13	377	451	229	455	532	177	159	361	1930	387	686	1619	613		
14	352	406	221	443	531	172	124	389	1901	354	673	1689	601		
15	385	412	222	465	562	183	95	447	1884	361	721	1766	603		
16	417	445	229	500	602	192	76	448	2050	378	775	1769	633		
17	419	480	242	542	654	203	59	491	2216	395	790	1803	634		
18	432	533	255	565	682	193	47	471	2409	427	817	1967	669		
19	404	504	262	517	660	146	45	362	2439	430	752	2056	659		
20	317	411	238	387	557	103	57	240	2238	395	585	2030	596		
21	229	302	183	283	415	82	84	157	1861	301	428	1964	497		
22	163	243	143	218	348	67	130	106	1435	246	323	1739	390		
23	121	164	110	170	305	51	168	86	1173	189	242	1329	351		
24	101	119	86	131	282	39	193	64	951	142	184	1013	290		

V - VARIATION HORAIRE DU TRAFIC EN 2017 AUX POSTES PERMANENTS

H E U R E	N° Poste	94	101	141	137	23	24	29	39	129	138	145	159	16
	N° Route	6	6	6	7	8	8	8	8	8	8	8	8	9
	P.K IMPL	23,5	179	436	133,95	432	773,743	627,5	260	31	232,8	580,62	451,7	30
1	246	132	21	204	97	109	28	184	79	219	59	95	251	
2	180	98	16	120	73	86	22	129	67	158	39	70	181	
3	168	70	21	94	75	72	22	99	56	120	29	67	171	
4	231	64	33	112	101	70	30	100	49	109	26	79	242	
5	422	89	52	169	148	91	41	144	53	150	35	118	466	
6	706	135	81	355	243	112	51	244	70	248	54	200	890	
7	1091	242	123	675	390	156	67	449	110	406	74	317	1540	
8	1360	333	150	978	498	285	82	666	141	607	118	426	1891	
9	1485	398	172	1024	570	394	95	806	142	709	150	507	1865	
10	1557	448	189	1063	630	456	113	897	146	773	183	558	1857	
11	1633	507	191	1138	650	491	126	944	160	815	215	590	1848	
12	1666	545	181	1199	641	501	129	979	172	842	244	581	1884	
13	1620	546	163	1134	568	495	116	937	173	845	254	523	1779	
14	1692	506	171	1021	552	438	114	808	163	750	239	515	1829	
15	1844	503	181	1040	590	395	126	812	169	716	231	534	1982	
16	1903	525	185	1065	618	385	134	836	182	718	264	553	2074	
17	2070	545	196	1144	692	407	139	830	183	745	282	623	2162	
18	2003	557	183	1320	705	441	139	907	187	790	297	629	2181	
19	1666	567	145	1255	600	475	120	879	181	825	298	538	1969	
20	1304	500	97	1019	435	434	92	724	148	740	260	400	1636	
21	972	377	69	823	339	306	71	541	120	561	197	324	1258	
22	706	297	48	675	251	226	55	430	104	459	146	247	938	
23	505	231	37	537	188	182	43	345	92	360	109	189	608	
24	357	174	29	364	136	138	35	270	85	282	81	139	371	



V - VARIATION HORAIRE DU TRAFIC EN 2017 AUX POSTES PERMANENTS

H E U R E	N° Poste	20	37	40	44	59	74	108	118	139	42	43	81	119
	N° Route	9	9	9	9	9	9	9	9	9	10	10	10	10
	P.K IMPL	73,844	208	314,111	452,43	42,1	233,8	63,7	395,28	423	17	363	634,5	331
1	163	224	53	24	144	224	138	66	64	146	28	25	18	
2	108	230	45	18	187	173	101	56	49	94	20	17	13	
3	97	217	35	15	295	173	89	50	38	90	19	13	10	
4	121	220	28	15	491	242	103	48	38	124	16	15	11	
5	161	223	27	19	747	382	157	46	49	204	21	25	14	
6	264	239	42	32	892	572	255	55	75	310	39	47	22	
7	414	255	66	52	1007	738	372	76	121	509	57	79	35	
8	726	256	89	69	1029	868	485	93	169	669	114	108	45	
9	887	244	118	78	1072	948	561	106	209	680	129	128	54	
10	984	236	155	86	1100	1024	606	120	239	707	148	137	62	
11	994	240	164	95	1067	1079	642	153	257	756	172	138	63	
12	1015	241	163	91	1073	1034	670	193	260	786	183	135	62	
13	1025	237	158	83	1127	1047	658	172	242	737	183	120	55	
14	996	263	153	76	1224	1116	649	150	232	679	171	114	52	
15	1049	294	162	86	1267	1140	679	151	268	738	197	116	58	
16	1102	318	171	91	1288	1204	727	155	273	763	239	120	64	
17	1172	328	172	92	1163	1222	754	157	257	792	257	131	61	
18	1247	324	168	96	914	1093	785	163	267	881	223	139	66	
19	1112	303	139	87	698	844	703	151	242	851	177	121	61	
20	828	277	104	72	553	723	526	132	190	728	125	97	49	
21	595	255	90	57	404	612	393	107	148	563	86	76	38	
22	452	236	78	46	286	478	309	94	123	445	65	57	31	
23	344	222	72	37	210	365	243	84	99	325	53	45	25	
24	233	218	63	31	167	277	185	75	81	230	37	36	22	

V - VARIATION HORAIRE DU TRAFIC EN 2017 AUX POSTES PERMANENTS

H E U R E	N° Poste	158	21	22	111	112	123	1	6	30	65	71	82	110
	N° Route	10	11	11	12	12	12	13	13	13	13	13	13	13
	P.K IMPL	435	105,25	124,06	848	756	375,8	29,2	120	492,05	285	16	553,6	609,7
1	41	79	35	3	10	5	553	33	134	60	384	38	53	
2	30	63	33	3	7	4	375	27	174	44	290	27	48	
3	21	62	50	4	5	4	266	24	216	38	198	18	49	
4	22	92	86	7	4	7	220	26	246	49	140	16	50	
5	32	165	224	13	6	14	257	34	264	73	132	19	63	
6	68	220	371	26	16	36	351	48	250	114	151	26	83	
7	154	274	362	40	31	64	482	72	233	149	210	54	103	
8	269	318	320	52	46	76	723	99	241	192	338	106	128	
9	354	339	315	57	55	80	1022	115	249	232	488	138	150	
10	434	362	344	53	61	82	1245	130	255	275	606	163	168	
11	460	386	373	47	67	82	1374	144	266	305	703	186	166	
12	468	396	351	40	73	68	1557	150	252	317	808	195	155	
13	423	390	413	38	68	46	1682	155	210	297	926	185	131	
14	347	387	446	37	51	45	1751	146	155	286	986	162	111	
15	374	410	414	37	44	51	1837	150	117	309	1086	147	105	
16	421	435	410	41	47	63	1861	156	89	336	1142	157	106	
17	511	466	394	41	52	72	1923	164	68	345	1200	175	135	
18	558	474	329	35	63	67	2027	175	53	339	1318	191	146	
19	441	408	229	23	65	54	2125	164	38	298	1344	198	135	
20	287	305	166	16	55	39	2036	136	30	227	1151	177	106	
21	174	251	171	11	38	26	1722	106	25	177	871	133	86	
22	114	192	142	8	23	15	1393	82	32	134	733	96	66	
23	85	147	82	6	17	11	1098	62	61	101	616	65	61	
24	60	111	53	4	15	7	795	47	99	79	497	50	59	



V - VARIATION HORAIRE DU TRAFIC EN 2017 AUX POSTES PERMANENTS

H E U R E	N° Poste	115	116	127	122	160	161	60	95	136	142	144	146	36
	N° Route	13	13	13	14	15	15	16	16	16	16	16	16	17
	P.K IMPL	196	259	219	138,3	230	101	11	58,1	418	463	301	82,5	257,7
1	18	55	74	6	20	27	127	37	113	57	39	49	4	
2	15	43	60	5	16	21	93	30	83	42	30	42	23	
3	21	41	42	4	12	18	66	38	66	38	22	41	2	
4	23	53	34	2	14	16	45	60	67	47	18	62	3	
5	32	83	42	2	20	30	50	95	91	56	22	114	6	
6	49	127	84	4	33	49	73	145	146	96	31	234	11	
7	79	165	184	13	49	147	113	197	228	168	57	401	17	
8	103	201	277	25	57	233	204	245	305	211	98	488	23	
9	118	236	338	26	62	225	316	292	369	240	133	532	29	
10	133	270	454	31	74	202	384	341	460	269	149	588	37	
11	151	292	522	37	80	204	427	376	564	304	160	627	34	
12	152	291	572	43	80	220	472	382	647	331	173	598	33	
13	131	275	596	41	73	238	529	398	642	311	183	616	36	
14	121	290	594	30	65	253	545	417	608	309	176	627	39	
15	128	324	599	41	67	288	598	432	634	330	187	623	43	
16	139	339	601	47	71	312	623	439	660	354	207	665	40	
17	147	360	626	48	77	375	645	432	688	404	227	643	39	
18	141	346	620	61	83	362	702	363	802	434	242	525	31	
19	111	287	615	52	74	237	751	260	800	391	234	396	22	
20	73	208	595	30	59	126	640	194	669	297	193	302	17	
21	56	159	354	23	48	80	449	151	462	205	136	243	16	
22	41	117	149	20	39	70	294	109	309	142	91	158	12	
23	30	92	124	15	34	58	228	80	220	105	69	106	9	
24	24	73	101	13	27	38	171	54	165	78	51	69	6	

V - VARIATION HORAIRE DU TRAFIC EN 2017 AUX POSTES PERMANENTS

H E U R E	N° Poste	135	124	80	79	85	134	126	99	140	13	66	10	117
	N° Route	19	109	201	204	207	301	304	312	313	322	322	413	413
	P.K IMPL	108	189	64,1	4,75	28	189,4	64	21,3	13	57,54	42	66,8	97
1	23	4	38	96	24	9	20	91	59	85	81	60	109	
2	19	2	34	67	22	7	13	67	38	59	56	47	85	
3	19	2	36	62	26	6	9	50	24	37	36	44	62	
4	29	1	40	73	37	7	12	53	25	22	25	49	51	
5	42	2	54	105	49	12	29	87	49	18	27	68	58	
6	68	4	85	178	75	29	56	118	102	27	45	103	76	
7	111	7	122	284	131	47	90	164	285	58	98	144	118	
8	126	11	153	357	183	61	121	213	584	156	185	188	173	
9	138	13	183	390	219	68	145	261	639	273	258	209	228	
10	146	14	206	415	274	72	159	303	635	311	307	241	269	
11	151	14	213	438	308	76	165	334	640	344	354	264	293	
12	158	14	209	449	303	82	167	350	659	402	411	276	321	
13	150	11	191	414	268	75	155	343	676	470	463	269	336	
14	153	10	190	421	245	69	137	331	669	512	495	255	329	
15	164	10	197	458	257	69	146	361	722	524	515	263	297	
16	172	11	203	493	289	74	154	366	773	566	551	283	302	
17	180	13	217	517	295	75	155	362	833	618	587	296	331	
18	167	16	220	515	282	70	169	373	883	662	582	313	348	
19	128	20	196	439	234	58	154	351	773	650	530	292	386	
20	88	15	151	335	170	38	121	292	564	556	447	235	374	
21	62	12	122	253	117	24	82	231	409	416	349	185	309	
22	49	9	93	202	82	20	57	204	284	267	242	140	235	
23	40	7	68	156	55	16	39	169	184	174	164	103	183	
24	30	5	50	122	35	13	28	128	105	121	114	79	138	

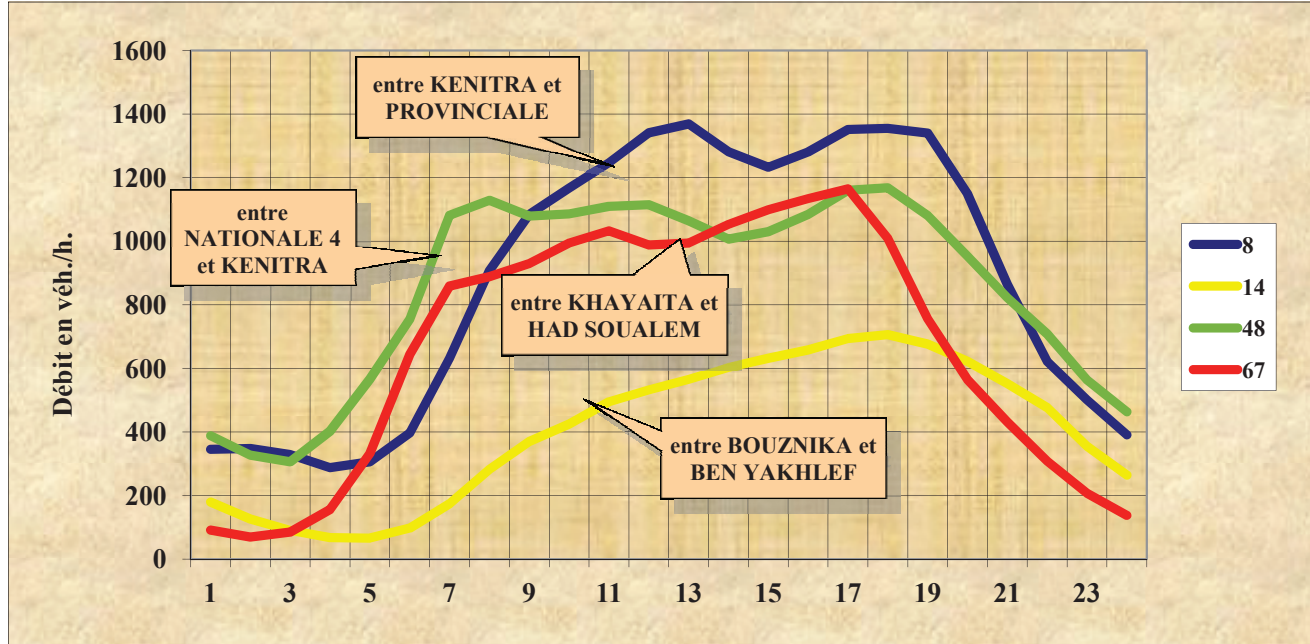


V - VARIATION HORAIRE DU TRAFIC EN 2017 AUX POSTES PERMANENTS

H E U R E	N° Poste	69	25	156	113	128	62	103	131	121
	N° Route	417	503	503	702	1714	2010	5006	5055	5211
	P.K IMPL	4,5	5,854	18,4	0,5	49	36,7	15,9	3,5	3
1	63	172	84	11	73	16	79	141	59	
2	57	115	61	8	53	8	57	100	88	
3	49	73	49	5	69	6	38	77	136	
4	46	56	60	3	78	9	30	81	173	
5	59	77	123	4	121	19	37	112	225	
6	90	175	244	7	201	43	70	199	389	
7	137	350	411	15	328	89	118	328	571	
8	158	611	543	31	452	130	190	458	688	
9	172	820	638	45	508	166	221	545	721	
10	188	874	696	63	547	183	244	580	768	
11	203	910	710	87	579	194	270	589	779	
12	202	925	706	105	590	196	291	590	768	
13	202	920	661	114	540	185	298	524	745	
14	195	828	642	90	485	165	263	479	774	
15	197	803	694	72	537	161	263	473	750	
16	208	846	734	59	587	163	276	512	814	
17	233	896	754	56	602	175	296	566	781	
18	235	939	736	68	653	200	326	655	686	
19	223	979	651	79	594	185	359	661	507	
20	191	886	521	71	443	144	321	578	351	
21	137	745	346	52	308	106	230	469	246	
22	106	585	252	34	215	78	184	359	161	
23	92	395	176	21	154	52	147	258	105	
24	75	266	121	14	110	30	112	197	68	

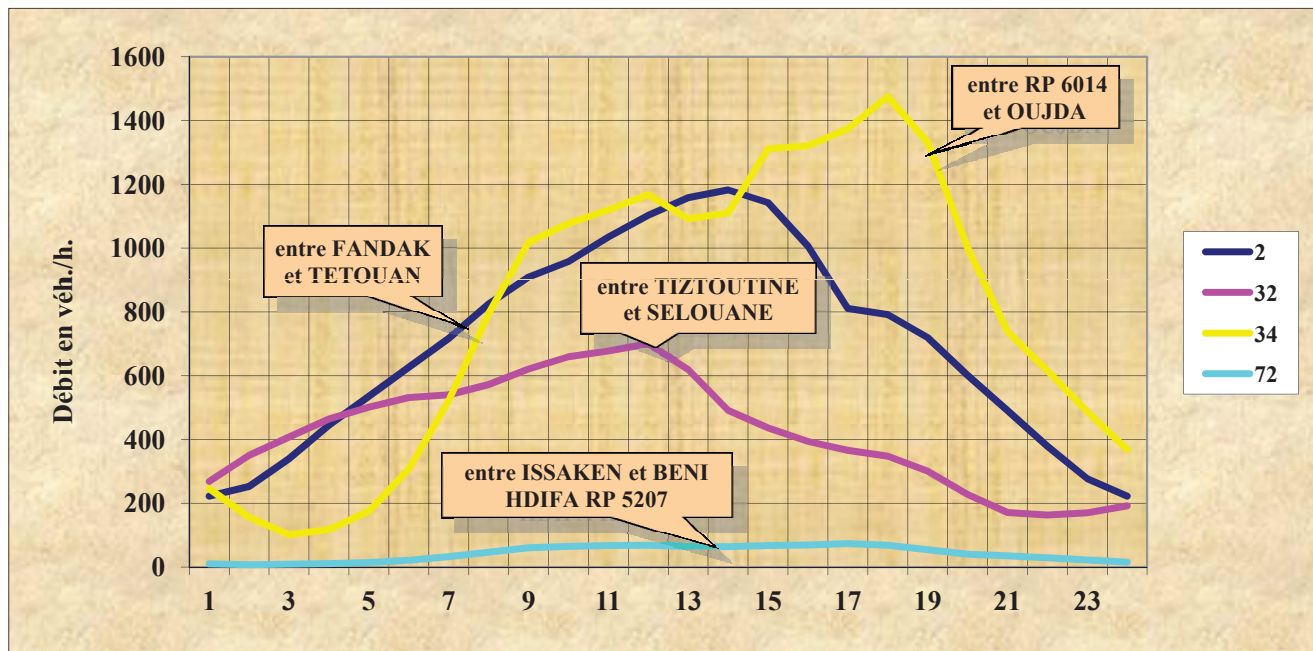
VARIATION HORAIRE DU TRAFIC EN 2017

- Postes N° :
- Poste N° 8 de la DPETLE de KENITRA entre KENITRA et PROVINCIALE 4000
 - Poste N° 14 de la DPETLE de BENSLIMANE entre BOUZNIKA et BEN YAKHLEF
 - Poste N° 48 de la DPETLE de KENITRA entre NATIONALE 4 et KENITRA
 - Poste N° 67 de la DPETLE de SETTAT entre KHAYAITA et HAD SOUALEM



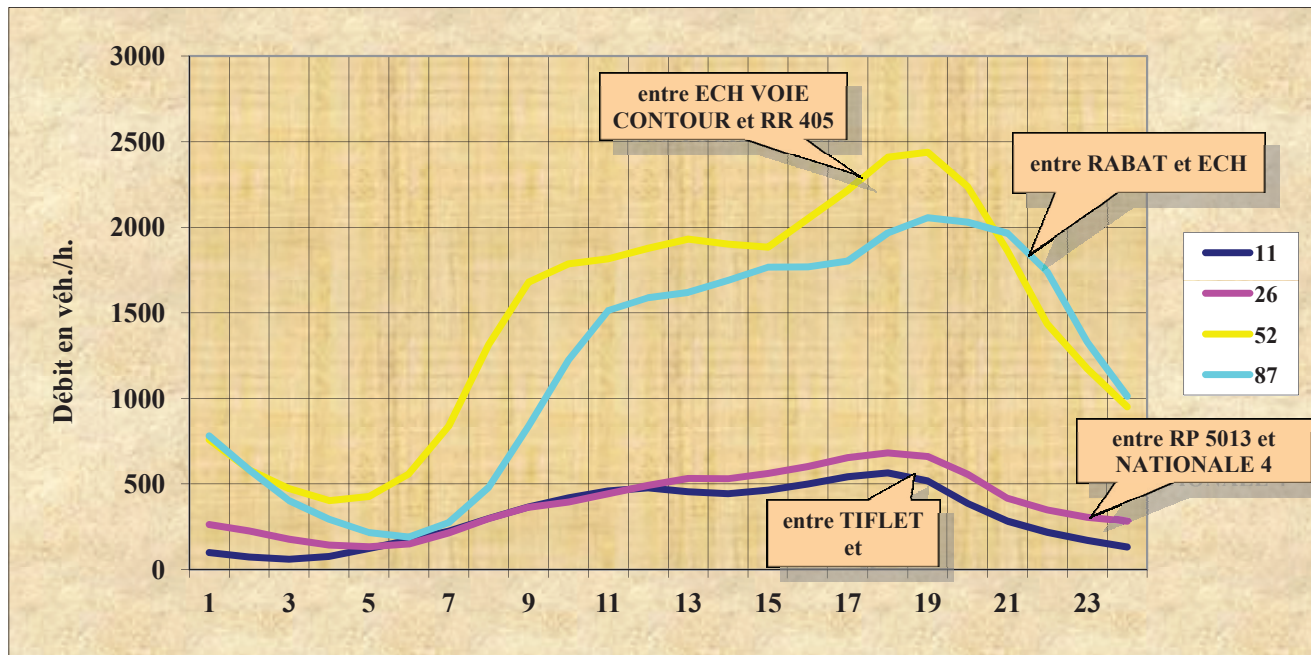
VARIATION HORAIRE DU TRAFIC EN 2017

- Postes N° :
- Poste N° 2 de la DPETLE de TETOUAN entre FANDAK et TETOUAN
 - Poste N° 32 de la DPETLE de NADOR entre TIZTOUTINE et SELOUANE
 - Poste N° 34 de la DPETLE de OUJDA entre RP 6014 et OUJDA
 - Poste N° 72 de la DPETLE de AL HOCEIMA entre ISSAKEN et BENI HDIFA RP 5207



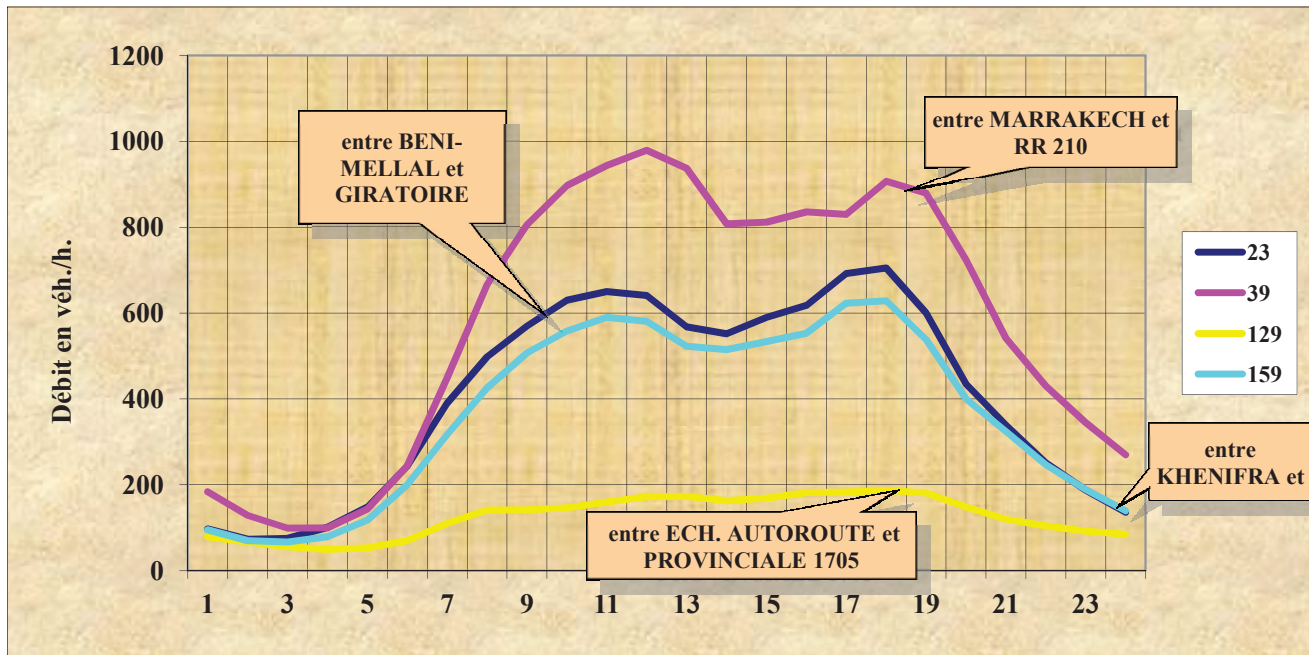
VARIATION HORAIRE DU TRAFIC EN 2017

- Postes N° :
- Poste N° 11 de la DPETLE de KHEMISSSET entre TIFLET et KHEMISSSET
 - Poste N° 26 de la DPETLE de FES entre RP 5013 et NATIONALE 4
 - Poste N° 52 de la DPETLE de RABAT entre ECH VOIE CONTOUR et RR 405
 - Poste N° 87 de la DPETLE de RABAT entre RABAT et ECH VOIE CONTOUR



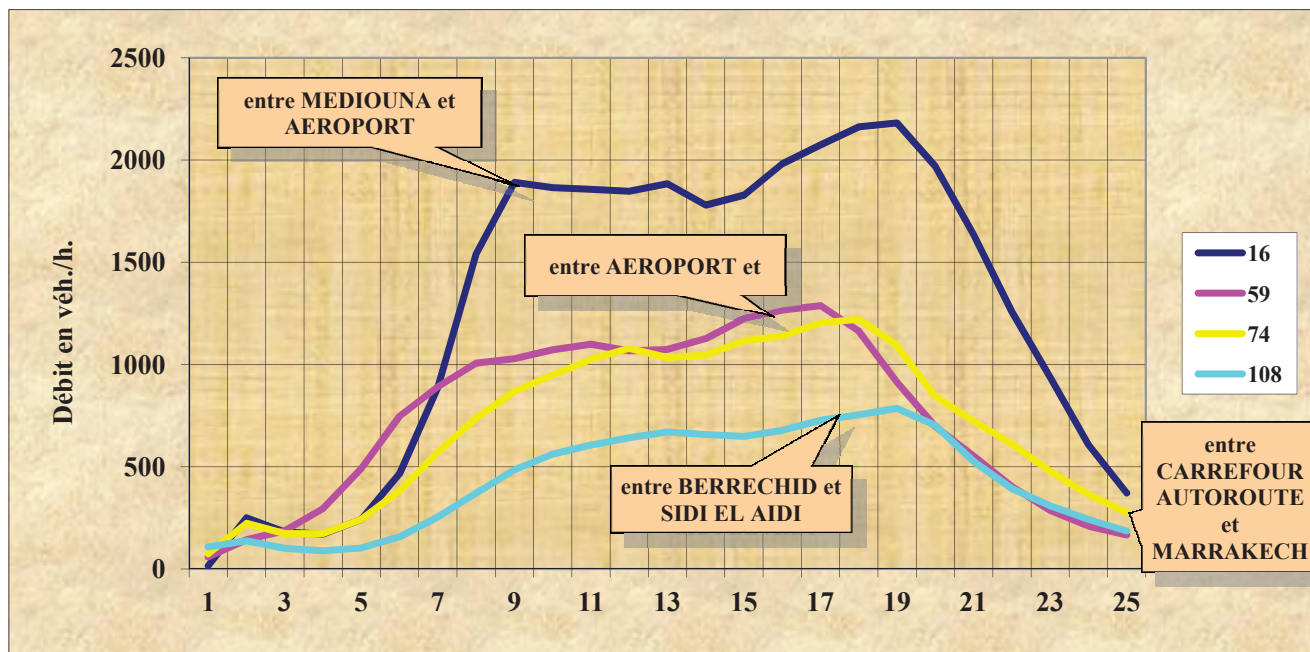
VARIATION HORAIRE DU TRAFIC EN 2017

- Postes N° :
- Poste N° 23 de la DPETLE de BENI-MELLAL entre RR 304 AFOURAR et NATIONALE 11
 - Poste N° 39 de la DPETLE de MARRAKECH entre MARRAKECH et RR 210
 - Poste N° 129 de la DPETLE de AGADIR entre ECH. AUTOROUTE et PROVINCIALE 1705
 - Poste N° 159 de la DPETLE de BENI-MELLAL entre BENI-MELLAL et GIRATOIRE AUTOROUTE



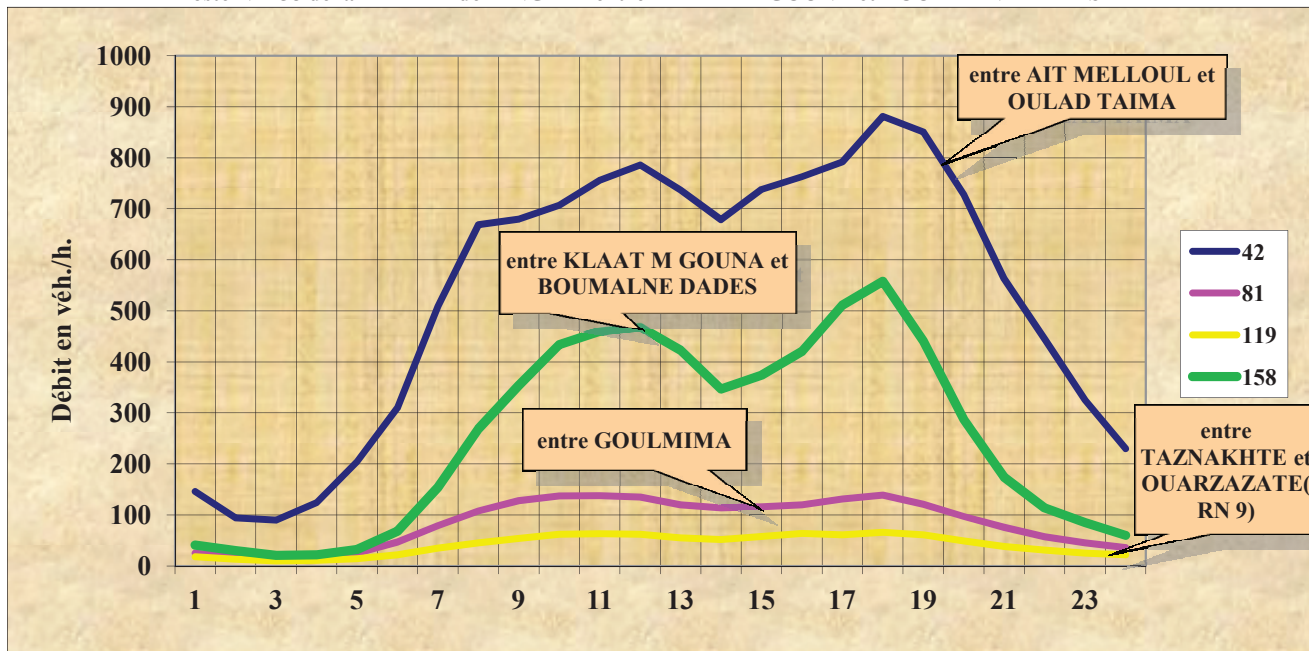
VARIATION HORAIRE DU TRAFIC EN 2017

- Postes N° :
- Poste N° 16 de la DPETLE de CASABLANCA entre MADIOUNA et AEROPORT
 - Poste N° 59 de la DPETLE de SETTAT entre AEROPORT et BERRECHID
 - Poste N° 74 de la DPETLE de MARRAKECH entre CARREFOUR AUTOROUTE et MARRAKECH
 - Poste N° 108 de la DPETLE de SETTAT entre BERRECHID et SIDI EL AIDI



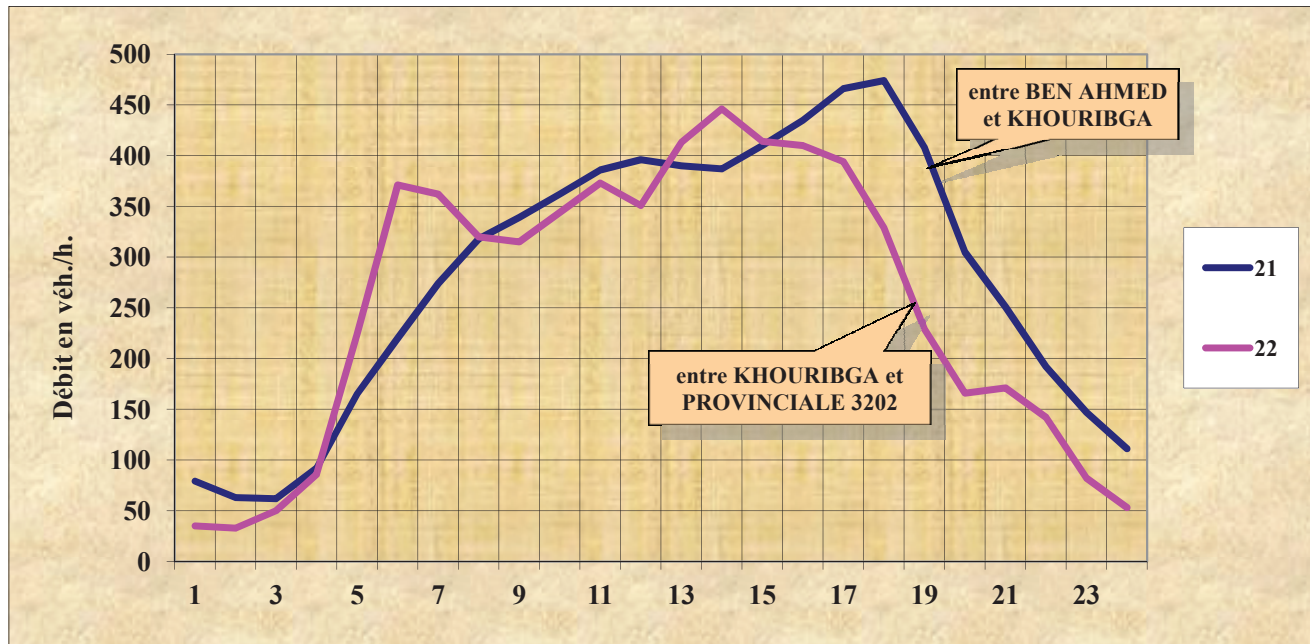
VARIATION HORAIRE DU TRAFIC EN 2017

- Postes N° :
- Poste N° 42 de la DPETLE de CHTOUKA entre AIT MELLOUL et OULAD TAIMA
 - Poste N° 81 de la DPETLE de ERRACHIDIA entre GOULMIMA et ERRACHIDIA
 - Poste N° 119 de la DPETLE de OUARZAZATE entre TAZNAKHTE et OUARZAZATE(RN 9)
 - Poste N° 158 de la DPETLE de TINGHIR entre KLAAT M GOUNA et BOUMALNE DADES



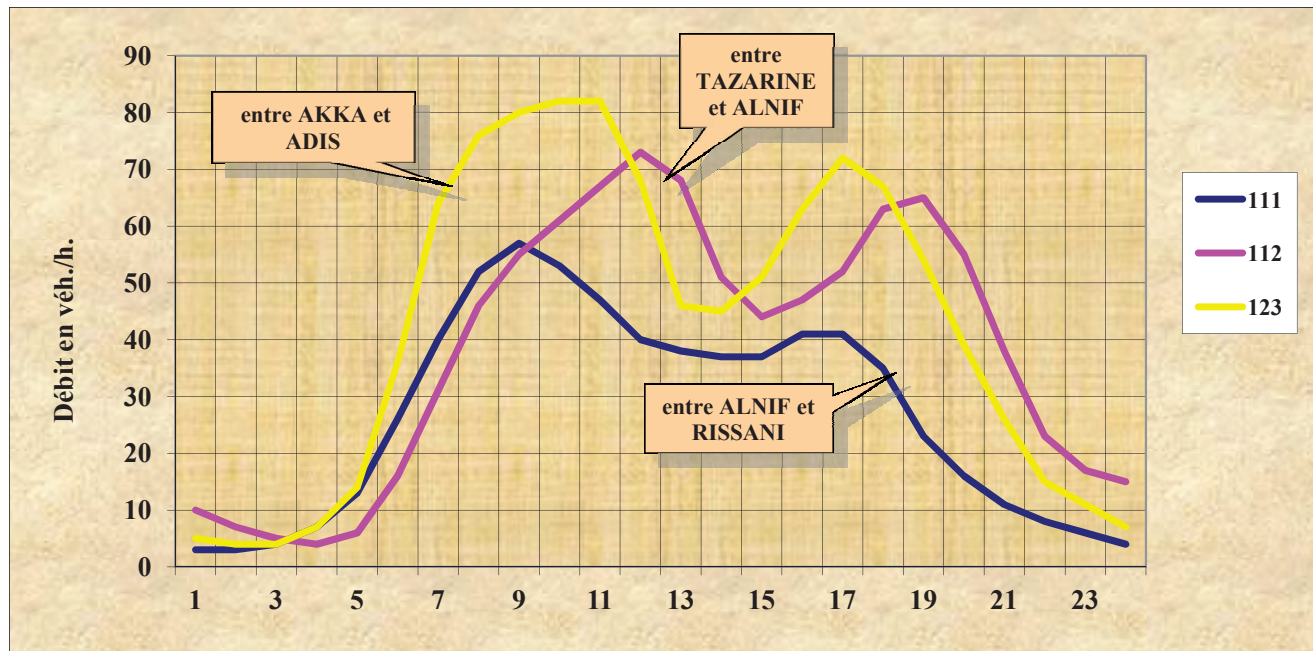
VARIATION HORAIRE DU TRAFIC EN 2017

- Postes N° : - Poste N° 21 de la DPETLE de K HOURIBGA entre BEN AHMED et K HOURIBGA
- Poste N° 22 de la DPETLE de K HOURIBGA entre K HOURIBGA et PROVINCIALE 3202



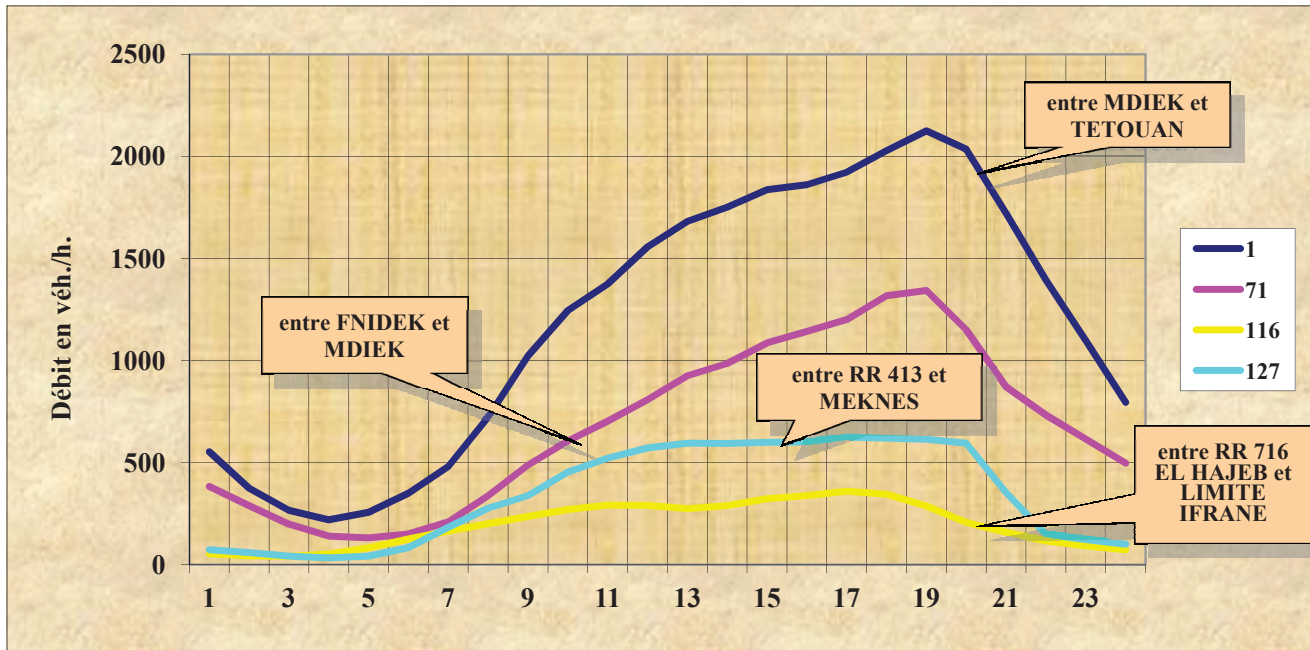
VARIATION HORAIRE DU TRAFIC EN 2017

- Postes N° : - Poste N° 111 de la DPETLE de ERRACHIDIA entre ALNIF et RISSANI
- Poste N° 112 de la DPETLE de TINGHIR entre TAZARINE et ALNIF
- Poste N° 123 de la DPETLE de TATA entre AKKA et ADIS



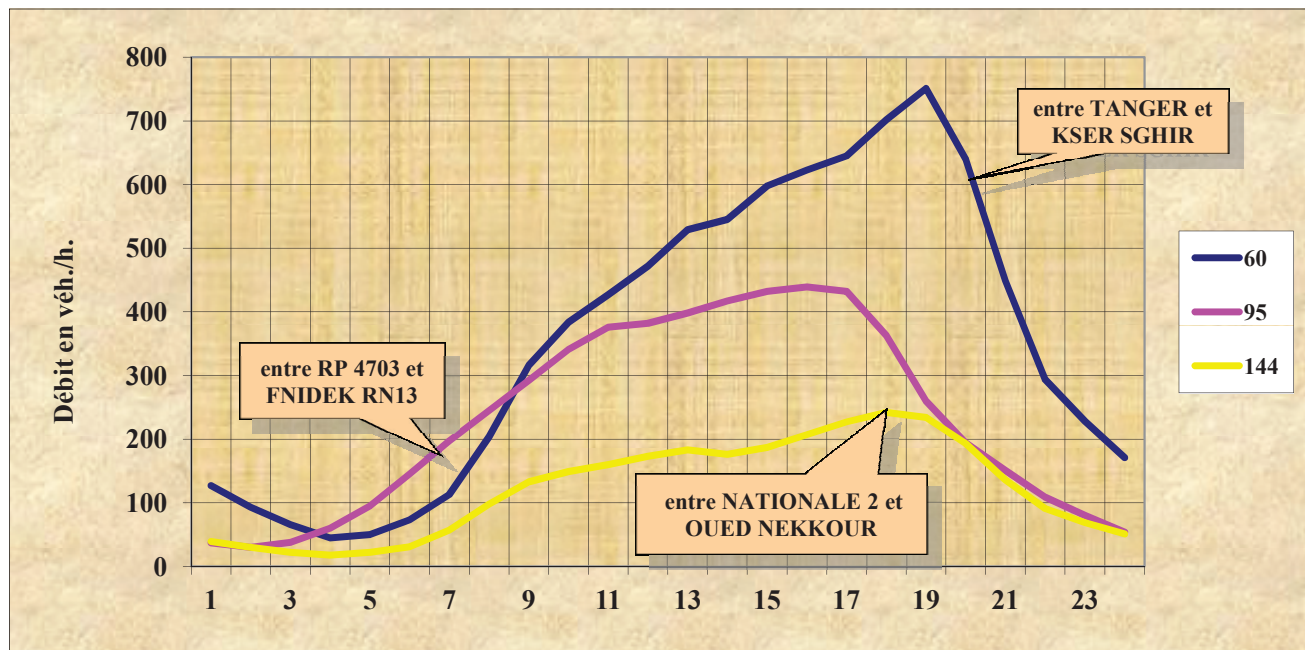
VARIATION HORAIRE DU TRAFIC EN 2017

- Postes N° :
- Poste N° 1 de la DPETLE de TETOUAN entre MDIEK et TETOUAN
 - Poste N° 71 de la DPETLE de TETOUAN entre FNIDEK et MDIEK
 - Poste N° 116 de la DPETLE de MEKNES entre RR 716 EL HAJEB et LIMITE IFRANE
 - Poste N° 127 de la DPETLE de MEKNES entre RR 413 et MEKNES



VARIATION HORAIRE DU TRAFIC EN 2017

- Postes N° :
- Poste N° 60 de la DPETLE de TANGER entre TANGER et KSER SGHIR
 - Poste N° 95 de la DPETLE de TETOUAN entre RP 4703 et FNIDEK RN13
 - Poste N° 144 de la DPETLE de AL HOCEIMA entre NATIONALE 2 et OUED NEKKOUR



CHAPITRE 6

VARIATION MENSUELLE DU TRAFIC



VI - VARIATION MENSUELLE DU TRAFIC EN 2017 AUX POSTES PERMANENTS

N° Poste	3	4	7	8	14	18	19	46	47	48	67	73	76	78
N° Route	1	1	1	1	1	1	1	1	1	1	1	1	1	1
P.K IMPL	46,2	92,27	205,4	243	329,5	431	491	1042,6	1300	222,4	386	831,21	467	582,5
MOIS														
1	4924		7470	18622	8726	5778	7516		1648	17967	14865	2285	8451	3379
2	5068		7651	19931	8878	6419	8251		1676	19898	15238	2385	8466	3678
3	5263		7954	20472	9328	6446	7956		1630	21512	15661	2348	9060	3665
4	6104	8369	9274	21201	9652	6580	8594		1706	21429	16495	2526	9913	4023
5	5745	8683	8724	19571	9387	6405	8471		1693	20819	15760	2312	9570	3956
6	6089	9484	7986	20603	8379	5875	7989			19790	14510	2137	9027	3576
7	9782		10646	24862	11829	8033	10393			21832	17243	3121	9862	4309
8	13317		9857	25058	13084	8398	12379			22496	19113	4080	10599	4856
9	7395		8608	20629	9043	6969	9815	3805		20939	15340	2968		4618
10	6181		8148	20629	9372	6707	8355	3254		19563	16344	2052		3971
11	5556		7576	20579	9214	6512	8337	3817		19012	16287	2531		3820
12			8076	18719	8656	6061	7978	2840	2256	18558	15657	2401		3828

NOMBRE DE JOURS DE COMPTAGE PAR POSTE ET PAR MOIS

MOIS	N° Poste	3	4	7	8	14	18	19	46	47	48	67	73	76	78
1		20		29	17	31	31	31		31	18	31	31	31	31
2		28		28	28	12	28	28		28	28	28	28	28	28
3		31		31	31	31	31	31		31	31	31	31	31	31
4		30	6	25	12	30	30	30		30	30	30	30	30	30
5		31	16	24	6	10	31	31		31	31	31	31	31	31
6		30	22	30	30	29	30	30			30	30	30	30	30
7		31		31	31	31	31	31			31	2	31	31	31
8		31		29	31	31	31	31			31	30	31	29	31
9		30		30	30	30	30	30	16		30	30	30		30
10		31		30	24	31	31	31	31		31	31	6		31
11		1		30	23	30	30	30	18		19	30	30		30
12				19	31	28	31	27	19	12	31	31	28		14
% d'Exploitation		80,55	12,05	92,05	80,55	88,77	100,00	98,90	23,01	44,66	93,42	91,78	92,33	66,03	95,34

VI - VARIATION MENSUELLE DU TRAFIC EN 2017 AUX POSTES PERMANENTS

N° Poste	104	105	148	149	154	155	2	32	34	72	75	133	162	9
N° Route	1	1	1	1	1	1	2	2	2	2	2	2	2	4
P.K IMPL	1204,6	1548	657	1530	64,72	712,4	30,3	434,8	567,99	276,75	319,2	113	410	58,1
MOIS														
1	2236	1175	1576	5292		3163	14152	8689	15090	883				6369
2	2484	1250	1598	4852		3358	14429	8643	16658	863				6663
3	2456	1248	1636	4999		3500	14211	9025	16941	933		3939		6751
4	2428	1288	1902	5839	4535	3790	16662	9731	18557	1028	9349	4023		7477
5	2552	1233	2266	6136	4611	3756	15692	9440	17757	1053	10199	3688		7411
6	2135	1084		5535	4088		15609	8117	16211	818	8217			7247
7	2999	1202		5239			20295	12723	27193	1132	15919			7400
8	3279	882					25850	14965	34472	1362	18258		8117	
9	2805	1245					17517	10663	20683	1182	10822		5310	
10	2670	1688					15572	10173	17375	1035	10132		5028	
11	2552	1325		6671			15411	9369	16803	1015	10002			
12	2015	1247		6395			14402		15806	977	9696			

NOMBRE DE JOURS DE COMPTAGE PAR POSTE ET PAR MOIS

MOIS	N° Poste	104	105	148	149	154	155	2	32	34	72	75	133	162	9
1		31	31	27	30		31	24	31	31	31				31
2		28	28	28	28		28	28	28	15	28				27
3		31	31	31	31		31	31	31	31	31		3		31
4		30	30	29	8	5	30	30	30	18	30	1	30		30
5		31	31	15	31	8	15	28	31	23	31	31	8		31
6		30	30		30	24		29	30	24	30	8			27
7		31	2		2			31	31	29	31	25			3
8		31	1					31	29	11	31	29		18	
9		13	30					29	30	25	17	18		16	
10		25	31					30	31	20	24	26		16	
11		21	30		17			30	15	11	30	28			
12		4	29		31			27		19	31	31			
% d'Exploitation		83,84	83,29	35,62	56,99	10,14	36,99	95,34	86,85	70,41	94,52	53,97	11,23	13,70	49,32



VI - VARIATION MENSUELLE DU TRAFIC EN 2017 AUX POSTES PERMANENTS

	N° Poste	100	11	26	27	28	35	52	63	68	87	90	94	101	141
	N° Route	4	6	6	6	6	6	6	6	6	6	6	6	6	6
	P.K IMPL	153,4	71,38	187	276	111,7	530,5	14,31	212	43	8,6	150	23,5	179	436
MOIS															
1			7353	8676	2685	3980		31682			25516	9372		7703	2381
2		3264	7662	9056	2846	4345		33327	5261		26290	9282		8095	2481
3		3434	7474	8913	2671	4104		32718	5558	10163	27678	9678	25815	7791	2448
4		4096	7212	10293	2875	4935		34592	6631	11366	31409	7714	30373	9111	2704
5		3857	6892	9333	2755	4313		34460	5903	11116	28528	9299	25735	8151	2614
6		3373	6443	8471	2367	3945	5301	30432	5058	10899	25629	8978		7537	2073
7		4555	8560	7371	3337	5291	7109	39068	8094	13251	33397	11055		9132	3206
8		5244	8801	11212	3100	5654	9955	45306	7723	13658	36216	11507		9650	3817
9		3882	8265	9845	3098	5309	6390	35467	7327	9246	29634	13152		8750	3258
10		3410	7296	9238	2883	4371	5980	33603	8145	10585	28489	9238	26496	8145	2715
11		3087	7209	8394		4464	5818	34809	7275	10822	26459	8394	27513	7275	2720
12			7043			4255	5097	34207		11095	28291		26797		2550

NOMBRE DE JOURS DE COMPTAGE PAR POSTE ET PAR MOIS

MOIS	N° Poste	100	11	26	27	28	35	52	63	68	87	90	94	101	141
1			31	31	31	31		28			30	21		31	31
2		18	28	28	28	28		27	18		6	16		28	22
3		31	28	31	6	31		31	31	23	31	31	28	31	31
4		30	27	30	29	29		30	2	30	30	1	30	30	30
5		31	22	31	31	31		31	31	3	31	2	3	31	3
6		30	30	30	5	30	27	30	30	15	30	29		30	30
7		31	31	1	28	31	17	31	1	15	11	30		31	31
8		31	31	31	28	28	17	31	31	31	31	31		31	31
9		30	30	30	30	30	16	30	26	4	30	1		30	15
10		31	30	31	15	21	28	29	31	27	31	31	22	31	29
11		3	30	3		28	27	30	3	30	2	3	30	3	30
12			31			31	19	31		5	24		31		31
% d'Exploitation		72,88	95,62	75,89	63,29	95,62	41,37	98,36	55,89	50,14	78,63	53,70	39,45	84,11	86,03

VI - VARIATION MENSUELLE DU TRAFIC EN 2017 AUX POSTES PERMANENTS

	N° Poste	137	23	24	29	39	129	138	145	159	16	20	37	40	44
	N° Route	7	8	8	8	8	8	8	8	8	9	9	9	9	9
	P.K IMPL	133,95	432	773,743	627,5	260	31	232,8	580,62	451,7	30	73,844	208	314,111	452,43
MOIS															
1		16778	8626		1646	13258	2612		3399	8482	30192	15224	5475	1986	1212
2		17953	9042		1895	12621	2851		2677	8980	30359	15747	5543	2308	1376
3		17523	9354		1834	13128	3014		3749	9135	31012	16244	5676	2402	1347
4		18611	10153		2122	13889	3037		4342	9684	32090	18925	6081	3039	1728
5		18338	9160	6507	1899	12615	2853	13198	4583	8866	32862		5940	2705	1657
6			8275	6277	1667	12056	2688	11647	4133	6967	32463		6219	2040	1151
7			10621	7046	2330	14950	3566	13732	4779	8263	34819		6703	2456	1478
8		20741	12033	14271	2833	16526	3509	15342	4978	8785	36364		6676	2642	1845
9		20429	11408	8253	2315	14886	3674	13210	4201	10175	31506		6332	3485	1799
10			9561	6517	1874	14965	2866	12496	3930	9149	33180		5914		1352
11			9858	7370	1859	14784	2834	12677	3946	8957	29299		6159		1342
12			9414		1675	14330	2660	12082	3566	8636	30857		5224		1230

NOMBRE DE JOURS DE COMPTAGE PAR POSTE ET PAR MOIS

MOIS	N° Poste	137	23	24	29	39	129	138	145	159	16	20	37	40	44
1		31	31		31	31	31		31	31	28	30	31	27	9
2		28	28		28	28	23		28	28	28	2	12	28	11
3		31	31		31	31	31		17	31	31	14	9	31	31
4		30	30		30	30	30		30	30	8	9	28	30	2
5		29	31	9	31	31	31	29	31	31	23		31	31	29
6			30	30	30	30	30	30	11	30	29		30	30	30
7			31	19	31	22	29	28	5	31	5		31	31	27
8		23	31	2	28	31	31	23	2	17	31		29	31	31
9		30	30	29	27	30	30	30	29	30	27		30	18	30
10			31	31	31	31	7	31	21	31	31		30		31
11			30	24	30	30	11	30	30	30	28		27		30
12			31		17	4	27	31	16	31	28		4		27
% d'Exploitation		55,34	100,00	39,45	94,52	90,14	85,21	63,56	68,77	96,16	81,37	15,07	80,00	70,41	78,90



VI - VARIATION MENSUELLE DU TRAFIC EN 2017 AUX POSTES PERMANENTS

	N° Poste	59	74	108	118	139	42	43	81	119	158	21	22	111	112	
	N° Route	9	9	9	9	9	10	10	10	10	10	11	11	12	12	
	P.K IMPL	42,1	233,8	63,7	395,28	423	17	363	634,5	331	435	105,25	124,06	848	756	
MOIS																
1		17488	16198	9957		3471	12122	2754	1812	863	4602	6446	5726	550	785	
2		17898	18190	10009		3372	12324	2604	2030	917	5189	6646	5980	620	799	
3		18113	17009	10513		3137	12738		1990	925	4988	6955	5982	705	831	
4		19506	20530	10739		3840	12985		2213	1322	5171	7047	6224	757	964	
5		18700	17337	10377		4168	12398		2114	995	5105	6670	5826	713	1077	
6		17066	13496	10222		3267	12297		1575	757	7439	5942	4977	422	672	
7		20141	16893	12089	2567	4334	13607		2349	1094	7393	7108	6441	502	826	
8		21147	23270	14430	3455	5356	14066		2525	1340	8867	8151	7093	691	1248	
9		18965	18587	10508	2777	4978	12798		2248	1278	7104	6570	6503	844	1244	
10		18348	17784	10339	2370	4081	12573		2081	945	5574	6765	6187	765	822	
11		17802	17074	10657	2546	4046	12761		2112	965	5318	5667	6480	629		
12		17047	15952	10337	2254	3860	12608		1994	916	5024	6327	6057	631		

NOMBRE DE JOURS DE COMPTAGE PAR POSTE ET PAR MOIS

MOIS	N° Poste	59	74	108	118	139	42	43	81	119	158	21	22	111	112
1		31	31	15		31	22	31	31	31	31	31	31	31	31
2		28	28	15		28	28	1	28	28	2	28	28	28	28
3		31	31	15		31	28		31	31	15	31	31	31	31
4		30	30	13		30	4		30	3	30	30	30	30	30
5		31	31	17		31	8		31	29	15	31	31	31	31
6		30	30	13		30	30		30	30	27	30	30	30	30
7		8	15	16	29	31	31		31	31	15	13	31	18	31
8		30	23	13	31	31	31		10	31	31	25	31	31	31
9		30	30	18	27	30	30		13	30	29	30	30	21	30
10		29	31	15	28	31	31		31	31	8	31	31	25	22
11		30	30	12	30	30	30		30	30	30	1	30	28	
12		29	31	18	31	31	30		31	31	19	21	31	31	
	% d'Exploitation	92,33	93,42	49,32	48,22	100,00	83,01	8,77	89,59	92,05	69,04	82,74	100,00	91,78	80,82

VI - VARIATION MENSUELLE DU TRAFIC EN 2017 AUX POSTES PERMANENTS

	N° Poste	123	1	6	30	65	71	82	110	115	116	127	122	160	161	
	N° Route	12	13	13	13	13	13	13	13	13	13	13	14	15	15	
	P.K IMPL	375,8	29,2	120	492,05	285	16	553,6	609,7	196	259	219	138,3	230	101	
MOIS																
1		1021		2103	3196	3779	13753	2257	2125	1825	3849	7647				
2		982	26168	2198	3691	4526	13671	2435	2339	1891	4538	8263				
3		973	27082	2107	3526	4059	11528	2321	2406	2020	4061	8231				
4		1068	25175	2511	4345	5001	15825	2844	2741	2273	4917	8932				
5		930	24249	2211	3997	4626	15714	2407	2380	2044	4483	8371				
6		628	20493	2896		4058	16816	2692	1677	1823	3853	8242				
7		844	30227	2578		5496	29066	2886	2494	2181	5338	8614				
8		1006	45436	3737		6795	36814	3340	2790	2511	6435	9500		1300		
9		1452	30491	2494		4559	19682	3372	3180	2059	5420	8065		1376		
10		1060	27635	2221		4519	13628	3060	2791	1796	4567	8120		1170		
11		1002	27662			4524	13942	2665	2419	2107	4436	7941		1117	3885	
12		985	27023				12447	2545	2295	1972			630		3811	

NOMBRE DE JOURS DE COMPTAGE PAR POSTE ET PAR MOIS

MOIS	N° Poste	123	1	6	30	65	71	82	110	115	116	127	122	160	161
1		30		31	20	31	31	31	31	31	31	31			
2		26	9	28	28	28	28	28	28	27	28	27			
3		31	20	31	31	31	31	31	30	30	31	15			
4		30	19	30	30	30	27	30	30	28	30	13			
5		31	15	31	15	15	31	31	31	30	31	30			
6		4	27	1		27	30	30	30	30	30	30			
7		26	30	17		31	3	29	31	31	31	31			
8		31	27	30		31	19	31	31	31	31	16		24	
9		30	30	29		5	28	30	30	30	30	30		25	
10		31	25	29		22	7	31	31	26	31	27		31	
11		18	30			7	26	30	30	30	14	27		18	22
12		31	31				31	31	29	19			17		31
% d'Exploitation		87,40	72,05	70,41	33,97	70,68	80,00	99,45	99,18	93,97	87,12	75,89	4,66	26,85	14,52



VI - VARIATION MENSUELLE DU TRAFIC EN 2017 AUX POSTES PERMANENTS

	N° Poste	60	95	136	142	144	146	36	135	124	80	79	85	134	126	
	N° Route	16	16	16	16	16	16	17	19	109	201	204	207	301	304	
	P.K IMPL	11	58,1	418	463	301	82,5	257,7	108	189	64,1	4,75	28	189,4	64	
MOIS																
1			4901			2228	8374	541	2138		2879	6846	3457	876		
2			4943			2272	8278		2184	252	3169	6883	3357	1010		
3			4719			2248	8314		2163	229	3182	6631	3783	1022		
4		7361	5482			3385	9579		2169	247	3379	6951	4308	1051	2518	
5		7633	5064			2875	9744			224	3169	7077	5118	1054	2278	
6		8552	4954	8326		2399				144	3016	6517		870	2078	
7		14838	7957	10030		3102				220	3535	7909		1363	2411	
8		16118	10527	11970	7667	5971			3622	320	3948	8949		1733	2647	
9		8236	5983	7250	5172	3224			2700	330	4107	7585		1248	2809	
10		6899	4900		4779	2689			2515		3112	6878		1175	2164	
11		6626	5009		4543	2594			2590		3163	7202			2265	
12		6411	5787		4308	2403			2378		3128	6605			2073	

NOMBRE DE JOURS DE COMPTAGE PAR POSTE ET PAR MOIS

MOIS	N° Poste	60	95	136	142	144	146	36	135	124	80	79	85	134	126
1			31			31	31	27	31		31	26	31	31	
2			28			28	28		26	27	28	28	2	28	
3			31			2	31		25	30	31	9	25	31	
4		9	26			2	30		2	29	30	18	30	30	28
5		31	31			31	13			29	31	11	11	31	2
6		30	30	2		30				30	30	22		30	22
7		1	3	31		2				30	31	31		31	31
8		30	24	30	16	28			6	21	31	31		11	22
9		30	30	27	30	30			30	19	12	30		18	24
10		31	31		31	31			31		22	31		10	31
11		30	30		30	30			30		30	18			12
12		31	3		3	31			31		31	31			12
% d'Exploitation		61,10	81,64	24,66	30,14	75,62	36,44	7,40	58,08	58,90	92,60	78,36	27,12	68,77	50,41

VI - VARIATION MENSUELLE DU TRAFIC EN 2017 AUX POSTES PERMANENTS

N° Poste	99	140	13	66	10	117	69	25	156	113	128	62	103	131	121
N° Route	312	313	322	322	413	413	417	503	503	702	1714	2010	5006	5055	5211
P.K IMPL.	21,3	13	57,54	42	66,8	97	4,5	5,854	18,4	0,5	49	36,7	15,9	3,5	3
MOIS															
1	5189		5847	5439	3610	4478	3149		9723	905	8680	2468			11839
2	5262		5965	5317	3849	4726	3283	12938	10393	971	8891	2559	4174	9959	11441
3	5438		6415	6025	3662	4589	3081	13140	10325	994	9101	2694	4447	8986	10204
4	5570		7303	6840	4529	5609	3416	15391	11038	1184	9160	2822	5181	10586	13304
5	5212		6635	6451	4196	5306	3426	14216	10005	984	8866	2671	4409	8462	10278
6	4640		6711	6427	4595	4900	3201	14440	9254	784	7461	2541	3940	8085	
7	5749		10501	10450	5222	6225	5213	15010	11582	1080	9177	2988	5300	9631	
8	7046		10844	10578	6105	7459	5693	14712	11845	1787	10065	3022	5757	10750	
9	6540		7333	6681	4790	5902	5955	14235	10889	1659	8843	2802	4794	9474	
10	5877	10883	7010	6292		5182	4069	14011	10732	1136	8516	2656		9095	
11	5529	10779	6847	6130	4214	5355	2243	12607		990	8794	2647			
12	5404	10240	6406	5577	4094	4894	1593			1018	8741	2698			

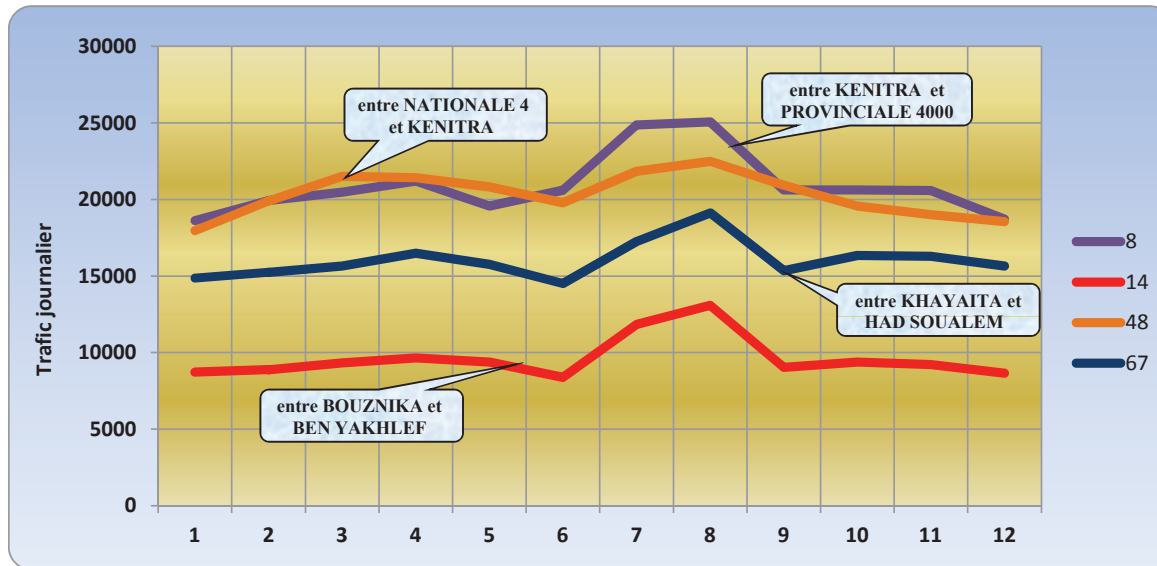
NOMBRE DE JOURS DE COMPTAGE PAR POSTE ET PAR MOIS

MOIS	N° Poste	99	140	13	66	10	117	69	25	156	113	128	62	103	131	121
1		31		31	31	31	31	20		13	31	31	31			19
2		28		28	28	28	28	16	18	28	28	28	28	18	17	28
3		31		31	31	31	31	31	10	31	31	28	31	31	22	31
4		30		30	30	30	30	11	2	30	30	30	30	2	29	30
5		31		31	10	31	30	14	22	31	31	31	30	31	20	30
6		30		30	29	29	30	29	29	15	30	30	14	30	18	
7		31		31	31	15	31	8	29	7	31	25	31	31	26	
8		30		31	31	31	31	4	18	31	31	26	22	31	31	
9		29		30	26	30	30	18	26	30	30	30	30	29	26	
10		29	19	31	19		12	31	21	11	31	31	31		31	
11		30	30	30	30	11	15	30	2		30	30	30			
12		31	28	31	28	31	19	3			31	30	31			
% d'Exploitation		98,90	21,10	100,00	88,77	81,64	87,12	58,90	48,49	62,19	100,00	95,89	92,88	55,62	60,27	37,81



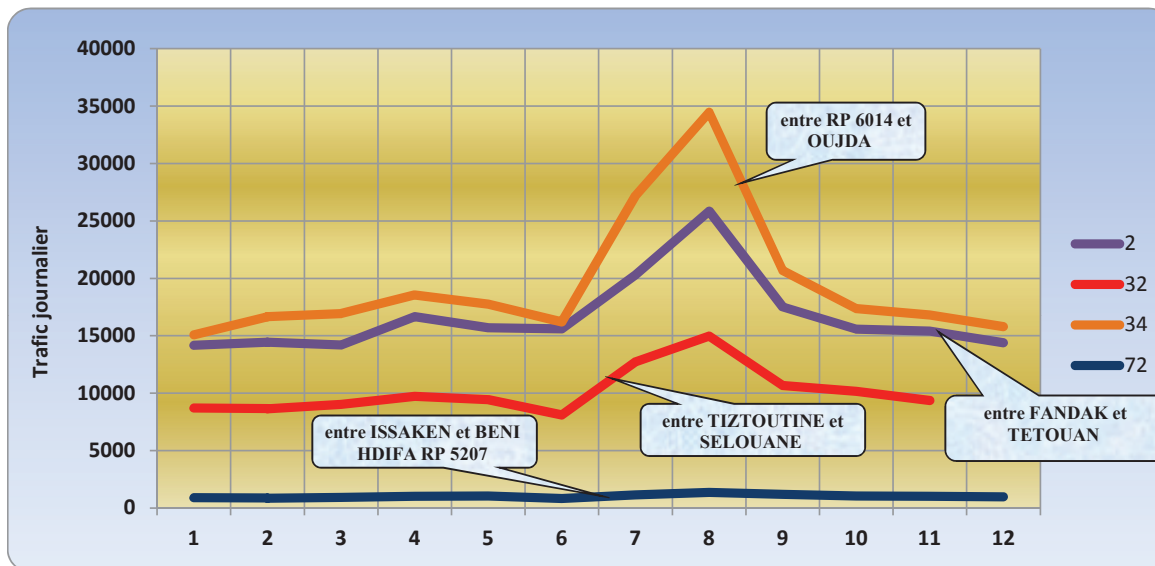
VARIATION MENSUELLE DU TRAFIC EN 2017

- Poste N°
- Poste N° 8 de la DPETLE de KENITRA entre KENITRA et PROVINCIALE 4000
 - Poste N° 14 de la DPETLE de BENSLIMANE entre BOUZNIKA et BEN YAKHLEF
 - Poste N° 48 de la DPETLE de KENITRA entre NATIONALE 4 et KENITRA
 - Poste N° 67 de la DPETLE de SETTAT entre KHAYAITA et HAD SOUALEM



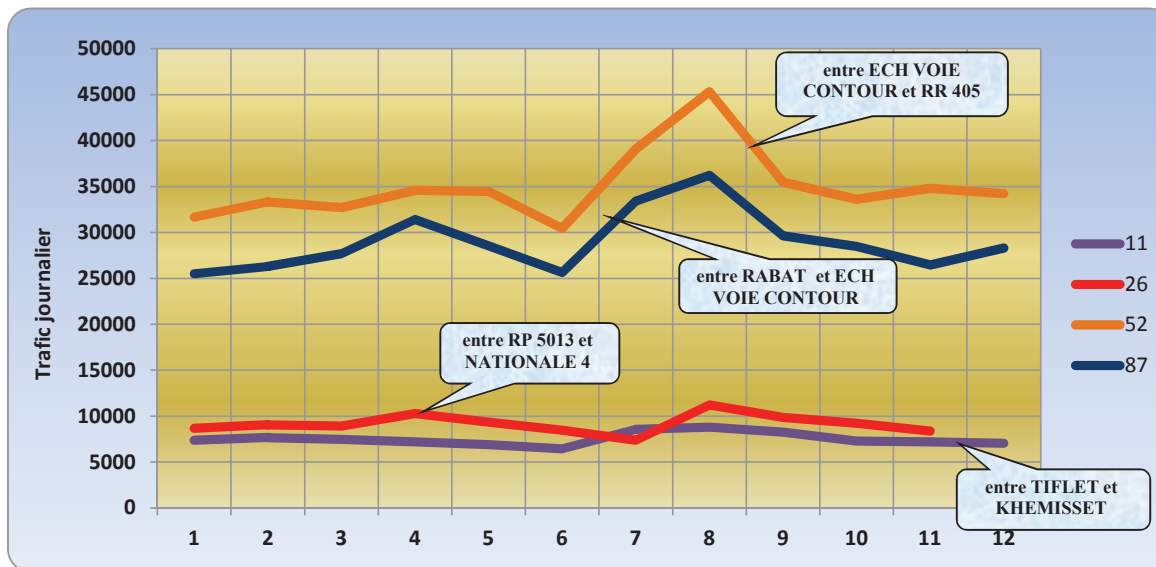
VARIATION MENSUELLE DU TRAFIC EN 2017

- Poste N°
- Poste N° 2 de la DPETLE de TETOUAN entre FANDAK et TETOUAN
 - Poste N° 32 de la DPETLE de NADOR entre TIZTOUTINE et SELOUANE
 - Poste N° 34 de la DPETLE de OUJDA entre RP 6014 et OUJDA
 - Poste N° 72 de la DPETLE de AL HOCEIMA entre ISSAKEN et BENI HDIFA RP 5207



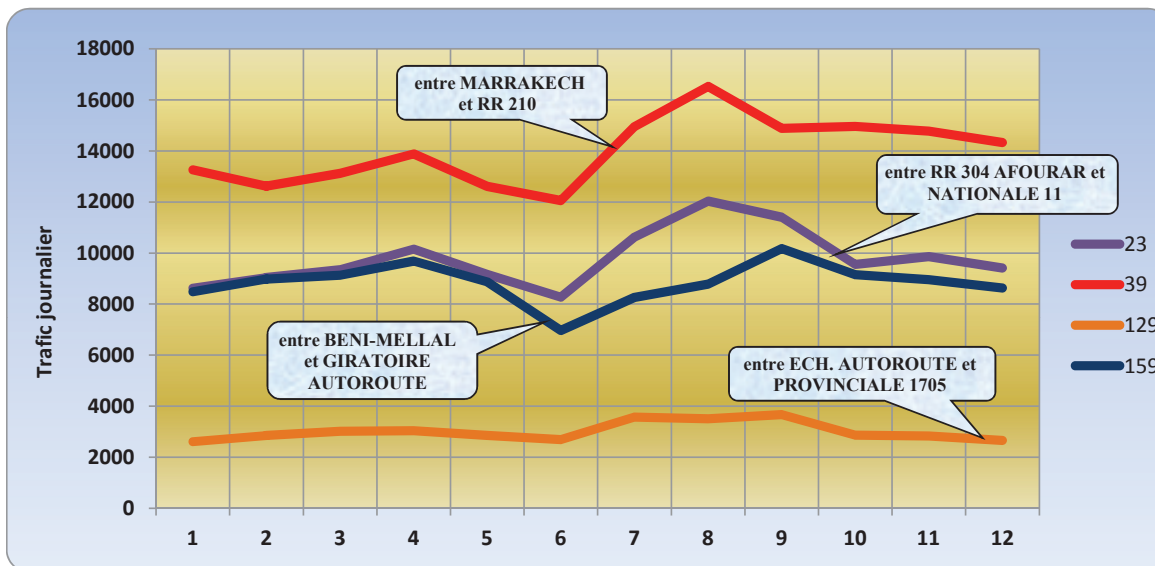
VARIATION MENSUELLE DU TRAFIC EN 2017

- Poste N°
- Poste N° 11 de la DPETLE de KHEMISSET entre TIFLET et KHEMISSET
 - Poste N° 26 de la DPETLE de FES entre RP 5013 et NATIONALE 4
 - Poste N° 52 de la DPETLE de RABAT entre ECH VOIE CONTOUR et RR 405
 - Poste N° 87 de la DPETLE de RABAT entre RABAT et ECH VOIE CONTOUR



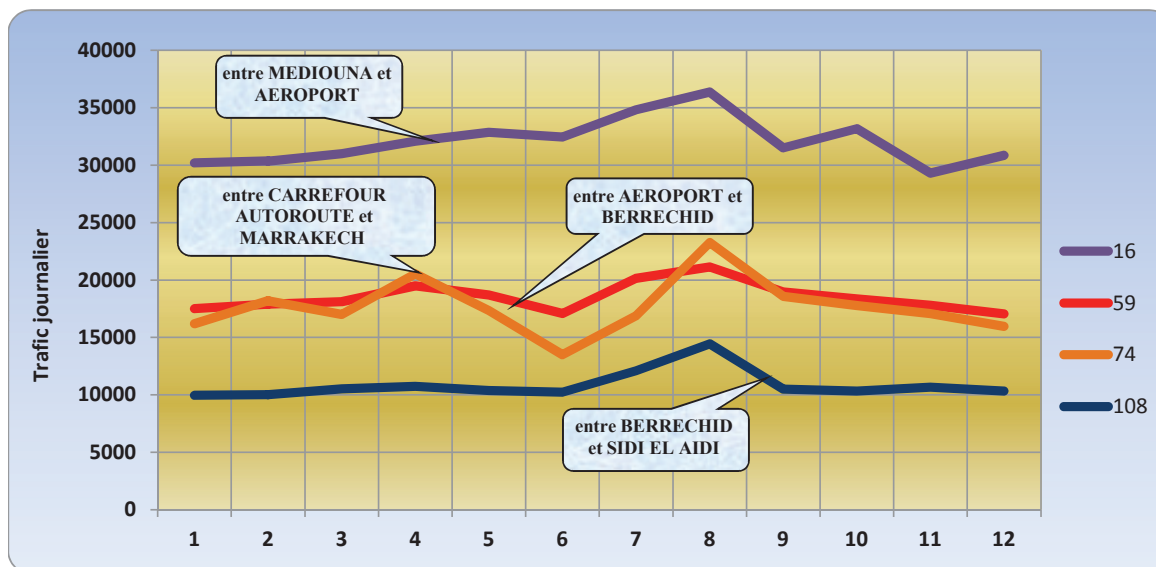
VARIATION MENSUELLE DU TRAFIC EN 2017

- Poste N°
- Poste N° 23 de la DPETLE de BENI-MELLAL entre RR 304 AFOURAR et NATIONALE 11
 - Poste N° 39 de la DPETLE de MARRAKECH entre MARRAKECH et RR 210
 - Poste N° 129 de la DPETLE de AGADIR entre ECH. AUTOROUTE et PROVINCIALE 1705
 - Poste N° 159 de la DPETLE de BENI-MELLAL entre BENI-MELLAL et GIRATOIRE AUTOROUTE



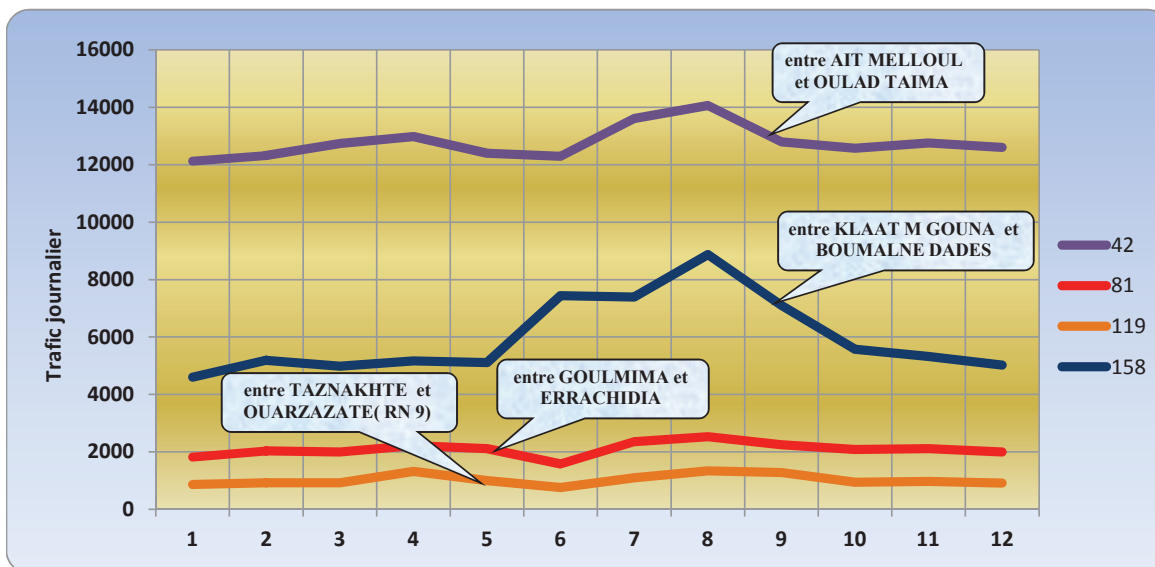
VARIATION MENSUELLE DU TRAFIC EN 2017

- Poste N°
- Poste N° 16 de la DPETLE de CASABLANCA entre MADIOUNA et AEROPORT
 - Poste N° 59 de la DPETLE de SETTAT entre AEROPORT et BERRECHID
 - Poste N° 74 de la DPETLE de MARRAKECH entre CARREFOUR AUTOROUTE et MARRAKECI
 - Poste N° 108 de la DPETLE de SETTAT entre BERRECHID et SIDI EL AIDI



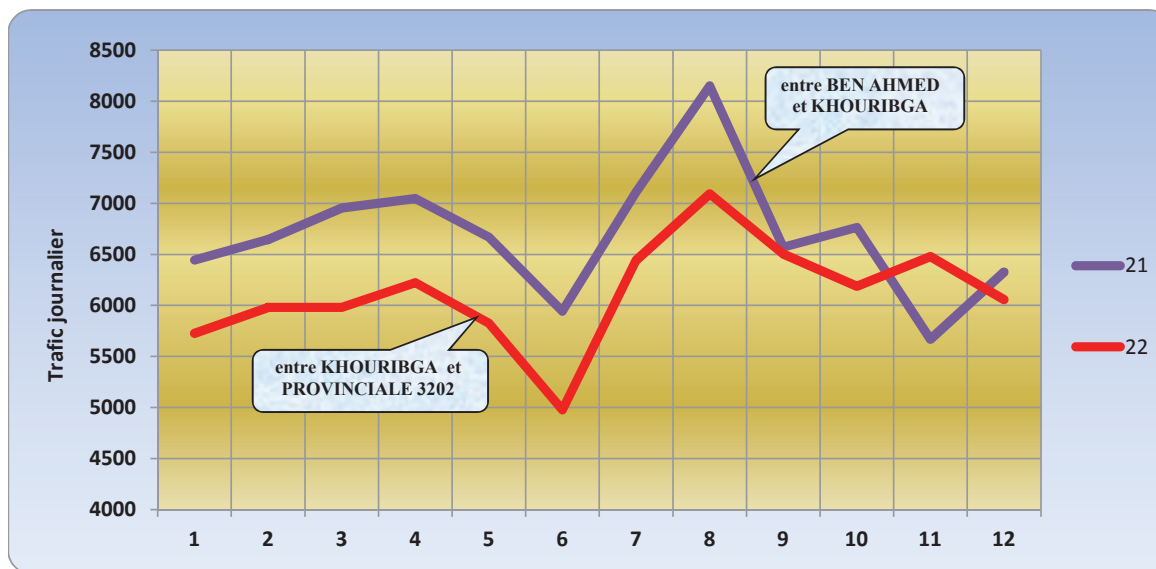
VARIATION MENSUELLE DU TRAFIC EN 2017

- Poste N°
- Poste N° 42 de la DPETLE de CHTOUKA entre AIT MELLOUL et OULAD TAIMA
 - Poste N° 81 de la DPETLE de ERRACHIDIA entre GOULMIMA et ERRACHIDIA
 - Poste N° 119 de la DPETLE de OUARZAZATE entre TAZNAKHTE et OUARZAZATE(RN 9)
 - Poste N° 158 de la DPETLE de TINGHIR entre KLAAT M GOUNA et BOUMALNE DADES



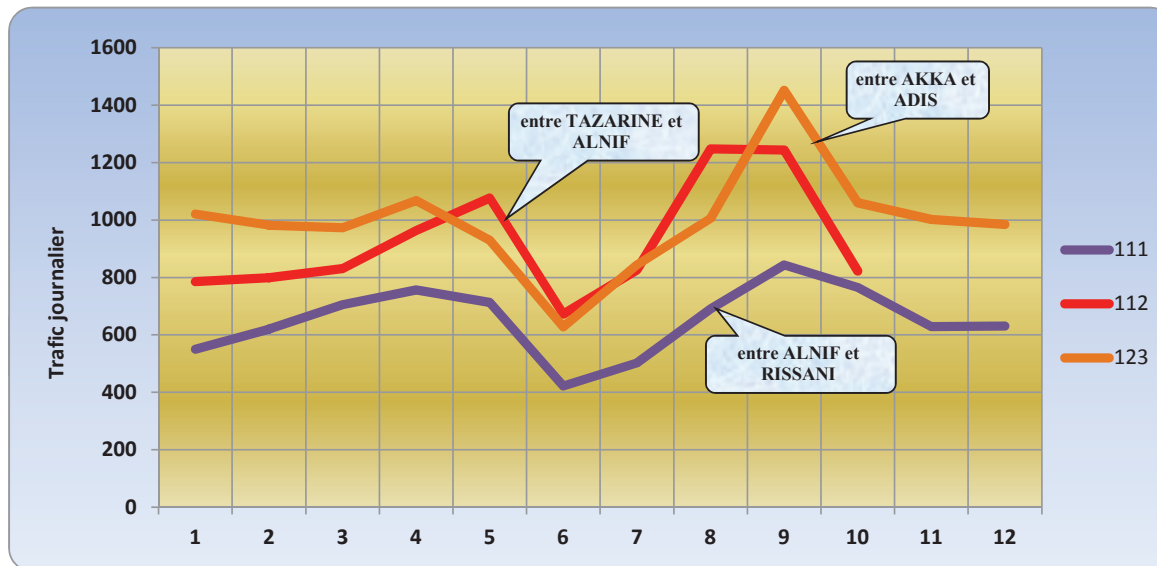
VARIATION MENSUELLE DU TRAFIC EN 2017

- Poste N°
- Poste N° 21 de la DPETLE de K HOURIBGA entre BEN AHMED et K HOURIBGA
 - Poste N° 22 de la DPETLE de K HOURIBGA entre K HOURIBGA et PROVINCIALE 3202



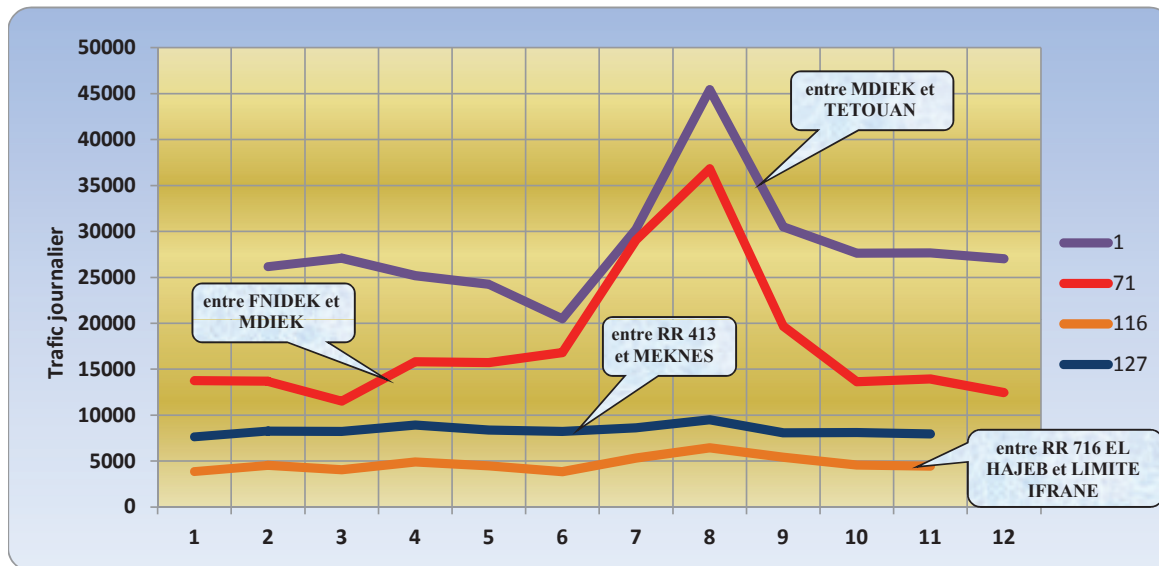
VARIATION MENSUELLE DU TRAFIC EN 2017

- Poste N°
- Poste N° 111 de la DPETLE de ERRACHIDIA entre ALNIF et RISSANI
 - Poste N° 112 de la DPETLE de TINGHIR entre TAZARINE et ALNIF
 - Poste N° 123 de la DPETLE de TATA entre AKKA et ADIS



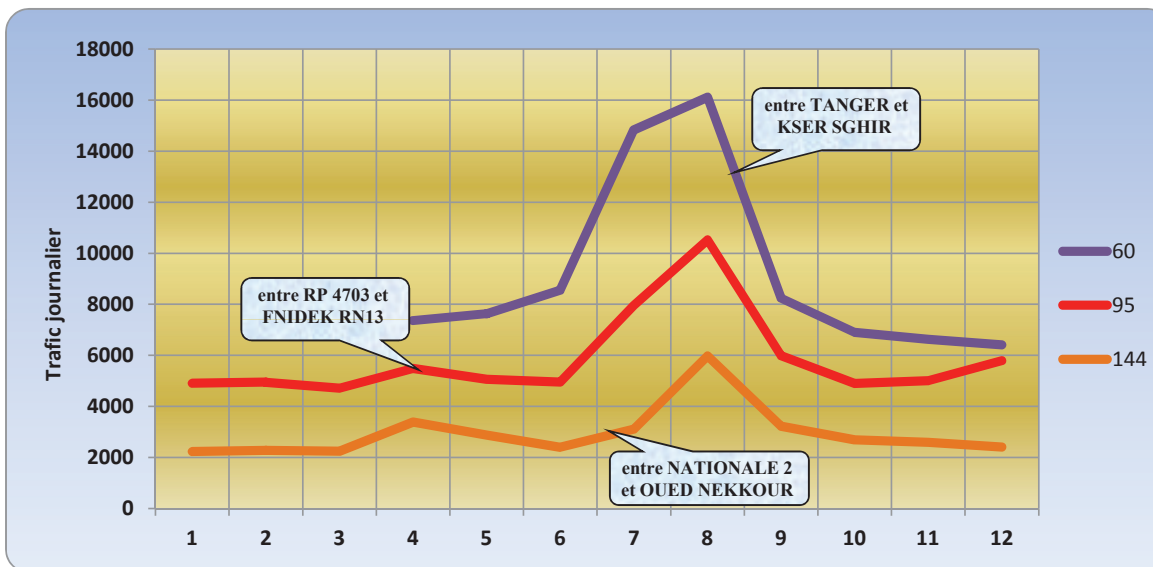
VARIATION MENSUELLE DU TRAFIC EN 2017

- Poste N°
- Poste N° 1 de la DPETLE de TETOUAN entre MDIEK et TETOUAN
 - Poste N° 71 de la DPETLE de TETOUAN entre FNIDEK et MDIEK
 - Poste N° 116 de la DPETLE de MEKNES entre RR 716 EL HAJEB et LIMITE IFRANE
 - Poste N° 127 de la DPETLE de MEKNES entre RR 413 et MEKNES



VARIATION MENSUELLE DU TRAFIC EN 2017

- Poste N°
- Poste N° 60 de la DPETLE de TANGER entre TANGER et KSER SGHIR
 - Poste N° 95 de la DPETLE de TETOUAN entre RP 4703 et FNIDEK RN13
 - Poste N° 144 de la DPETLE de AL HOCEIMA entre NATIONALE 2 et OUED NEKKOUR



CHAPITRE 7

CIRCULATION PAR TRANCHE DE DÉBIT HORAIRE



VII - CIRCULATION ANNUELLE PAR TRANCHES DECROISSANTES DE DEBIT HORAIRE

TRANCHES DE DEBIT EN VEH. / HEURE : c'est la tranche où le débit a été dépassé.

N. B. H : c'est le nombre d'heures où le débit a été dépassé.

N. B. H CUMULE : c'est le nombre d'heures cumulés.

% CUMULE : c'est le rapport de N. B. H CUMULE sur N. B. H CUMULE de la dernière tranche (en %)

CIRCULATION TOTAL : c'est la circulation de la tranche où le débit a été dépassé.

% CIRCULATION CUMULEE : c'est le rapport de LA CIRCULATION CUMULEE SUR LA CIRCULATION CUMULEE de la dernière tranche (en %)



CIRCULATION ANNUELLE PAR TRANCHES DECROISSANTES DE DEBIT HORAIRE

N° DE LA ROUTE	N° DU POSTE	P.L IMPL. POSTE	TRANCHES DE DEBIT EN VEH./HEURE	N.B.H	N.B.H CUMULE	% CUMULE	CIRCULATION TOTALE	CIRCULATION CUMULEE	% CIRCULATION CUMULEE
13	1	29,2	4300 - 4400	4	4	0,06	17344	17344	0,23
			4200 - 4300	5	9	0,14	21268	38612	0,51
			4100 - 4200	5	14	0,22	20600	59212	0,79
			4000 - 4100	16	30	0,48	64828	124040	1,65
			3900 - 4000	12	42	0,67	47514	171554	2,28
			3800 - 3900	11	53	0,84	42490	214044	2,84
			3700 - 3800	20	73	1,16	74884	288928	3,83
			3600 - 3700	26	99	1,58	94996	383924	5,10
			3500 - 3600	23	122	1,94	81819	465743	6,18
			3400 - 3500	19	141	2,25	65475	531218	7,05
			3300 - 3400	17	158	2,52	56906	588124	7,81
			3200 - 3300	12	170	2,71	39053	627177	8,32
			3100 - 3200	18	188	2,99	56697	683874	9,08
			3000 - 3100	13	201	3,20	39655	723529	9,60
			2900 - 3000	12	213	3,39	35467	758996	10,07
			2800 - 2900	19	232	3,69	54015	813011	10,79
			2700 - 2800	31	263	4,19	85214	898225	11,92
			2600 - 2700	44	307	4,89	116455	1014680	13,47
			2500 - 2600	51	358	5,70	130002	1144682	15,19
			2400 - 2500	60	418	6,66	147068	1291750	17,14
			2300 - 2400	109	527	8,39	255950	1547700	20,54
			2200 - 2300	101	628	10,00	227617	1775317	23,56
			2100 - 2200	136	764	12,17	292456	2067773	27,44
			2000 - 2100	199	963	15,33	407459	2475232	32,85
			1900 - 2000	237	1200	19,11	460377	2935609	38,96
			1800 - 1900	291	1491	23,74	537181	3472790	46,09
			1700 - 1800	331	1822	29,01	578587	4051377	53,77
			1600 - 1700	288	2110	33,60	475574	4526951	60,08
			1500 - 1600	280	2390	38,06	433740	4960691	65,84
			1400 - 1500	248	2638	42,01	360401	5321092	70,62
			1300 - 1400	247	2885	45,94	333062	5654154	75,04
			1200 - 1300	220	3105	49,44	275520	5929674	78,70
			1100 - 1200	203	3308	52,68	232782	6162456	81,79
			1000 - 1100	225	3533	56,26	236465	6398921	84,93



CIRCULATION ANNUELLE PAR TRANCHES DECROISSANTES DE DEBIT HORAIRE

N° DE LA ROUTE	N° DU POSTE	P.L IMPL. POSTE	TRANCHES DE DEBIT EN VEH./HEURE	N.B.H	N.B.H CUMULE	% CUMULE	CIRCULATION TOTALE	CIRCULATION CUMULEE	% CIRCULATION CUMULEE
			[900 - 1000 [219	3752	59,75	208783	6607704	87,70
			[800 - 900 [188	3940	62,74	160200	6767904	89,83
			[700 - 800 [167	4107	65,40	124169	6892073	91,47
			[600 - 700 [192	4299	68,46	124890	7016963	93,13
			[500 - 600 [185	4484	71,40	100728	7117691	94,47
			[400 - 500 [277	4761	75,81	125022	7242713	96,13
			[300 - 400 [267	5028	80,06	92396	7335109	97,35
			[200 - 300 [428	5456	86,88	105884	7440993	98,76
			[100 - 200 [567	6023	95,91	86136	7527129	99,90
			[- 100 [257	6280	100,00	7403	7534532	100,00
2	2	30,3	[2900 - 3000 [1	1	0,01	2966	2966	0,05
			[2800 - 2900 [0	1	0,01	0	2966	0,05
			[2700 - 2800 [1	2	0,02	2760	5726	0,10
			[2600 - 2700 [4	6	0,07	10563	16289	0,28
			[2500 - 2600 [3	9	0,11	7559	23848	0,41
			[2400 - 2500 [3	12	0,14	7250	31098	0,54
			[2300 - 2400 [5	17	0,20	11678	42776	0,74
			[2200 - 2300 [14	31	0,37	31715	74491	1,28
			[2100 - 2200 [11	42	0,50	23660	98151	1,69
			[2000 - 2100 [17	59	0,71	34783	132934	2,29
			[1900 - 2000 [38	97	1,17	74235	207169	3,57
			[1800 - 1900 [46	143	1,72	85078	292247	5,03
			[1700 - 1800 [64	207	2,49	111499	403746	6,96
			[1600 - 1700 [81	288	3,46	133334	537080	9,25
			[1500 - 1600 [104	392	4,71	160691	697771	12,02
			[1400 - 1500 [144	536	6,44	208407	906178	15,61
			[1300 - 1400 [211	747	8,98	284463	1190641	20,51
			[1200 - 1300 [261	1008	12,12	325294	1515935	26,12
			[1100 - 1200 [456	1464	17,60	523097	2039032	35,13
			[1000 - 1100 [660	2124	25,54	691162	2730194	47,04
			[900 - 1000 [784	2908	34,96	743712	3473906	59,85
			[800 - 900 [755	3663	44,04	644539	4118445	70,95
			[700 - 800 [520	4183	50,29	390737	4509182	77,68

CIRCULATION ANNUELLE PAR TRANCHES DECROISSANTES DE DEBIT HORAIRE

N° DE LA ROUTE	N° DU POSTE	P.L IMPL. POSTE	TRANCHES DE DEBIT EN VEH./HEURE	N.B.H	N.B.H CUMULE	% CUMULE	CIRCULATION TOTALE	CIRCULATION CUMULEE	% CIRCULATION CUMULEE
			[600 - 700 [401	4584	55,12	260329	4769511	82,17
			[500 - 600 [469	5053	60,76	258476	5027987	86,62
			[400 - 500 [465	5518	66,35	207174	5235161	90,19
			[300 - 400 [597	6115	73,52	207734	5442895	93,77
			[200 - 300 [655	6770	81,40	162306	5605201	96,57
			[100 - 200 [1124	7894	94,91	165145	5770346	99,41
			[- 100 [423	8317	100,00	34238	5804584	100,00
1	3	46,2	[1400 - 1500 [1	1	0,01	1414	1414	0,07
			[1300 - 1400 [1	2	0,03	1335	2749	0,13
			[1200 - 1300 [8	10	0,14	10102	12851	0,62
			[1100 - 1200 [19	29	0,41	21676	34527	1,66
			[1000 - 1100 [35	64	0,91	36564	71091	3,42
			[900 - 1000 [64	128	1,82	60736	131827	6,35
			[800 - 900 [105	233	3,31	88813	220640	10,62
			[700 - 800 [178	411	5,83	133113	353753	17,03
			[600 - 700 [286	697	9,89	185120	538873	25,94
			[500 - 600 [399	1096	15,56	217587	756460	36,41
			[400 - 500 [674	1770	25,12	297142	1053602	50,71
			[300 - 400 [1393	3163	44,90	485351	1538953	74,07
			[200 - 300 [1128	4291	60,91	283103	1822056	87,70
			[100 - 200 [1154	5445	77,29	168829	1990885	95,83
			[- 100 [1600	7045	100,00	86685	2077570	100,00
1	4	92,27	[1100 - 1200 [1	1	0,10	1178	1178	0,30
			[1000 - 1100 [4	5	0,48	4259	5437	1,38
			[900 - 1000 [5	10	0,96	4745	10182	2,59
			[800 - 900 [3	13	1,24	2476	12658	3,21
			[700 - 800 [26	39	3,73	19118	31776	8,07
			[600 - 700 [120	159	15,20	77080	108856	27,64
			[500 - 600 [187	346	33,08	103057	211913	53,81
			[400 - 500 [173	519	49,62	77900	289813	73,59
			[300 - 400 [146	665	63,58	50636	340449	86,45
			[200 - 300 [98	763	72,94	24562	365011	92,69
			[100 - 200 [134	897	85,76	19096	384107	97,54



CIRCULATION ANNUELLE PAR TRANCHES DECROISSANTES DE DEBIT HORAIRE

N° DE LA ROUTE	N° DU POSTE	P.L. IMPL. POSTE	TRANCHES DE DEBIT EN VEH./HEURE	N.B.H	N.B.H CUMULE	% CUMULE	CIRCULATION TOTALE	CIRCULATION CUMULEE	% CIRCULATION CUMULEE
			[- 100 [149	1046	100,00	9695	393802	100,00
13	6	120	[300 - 400 [2	2	0,03	612	612	0,10
			[200 - 300 [439	441	7,16	99750	100362	15,93
			[100 - 200 [2710	3151	51,18	386063	486425	77,23
			[- 100 [3006	6157	100,00	143447	629872	100,00
1	7	205,4	[1200 - 1300 [1	1	0,01	1264	1264	0,04
			[1100 - 1200 [5	6	0,07	5618	6882	0,24
			[1000 - 1100 [8	14	0,17	8317	15199	0,53
			[900 - 1000 [38	52	0,65	35713	50912	1,79
			[800 - 900 [84	136	1,69	70121	121033	4,25
			[700 - 800 [250	386	4,80	185115	306148	10,75
			[600 - 700 [850	1236	15,38	547317	853465	29,96
			[500 - 600 [1354	2590	32,22	741796	1595261	56,00
			[400 - 500 [1156	3746	46,60	524808	2120069	74,42
			[300 - 400 [703	4449	55,35	247923	2367992	83,12
			[200 - 300 [749	5198	64,67	181954	2549946	89,51
			[100 - 200 [1474	6672	83,01	214034	2763980	97,02
			[- 100 [1366	8038	100,00	84756	2848736	100,00
1	8	243	[2300 - 2400 [2	2	0,03	4728	4728	0,08
			[2200 - 2300 [5	7	0,10	11243	15971	0,26
			[2100 - 2200 [11	18	0,25	23572	39543	0,63
			[2000 - 2100 [24	42	0,59	49010	88553	1,42
			[1900 - 2000 [50	92	1,30	96988	185541	2,98
			[1800 - 1900 [103	195	2,76	189938	375479	6,03
			[1700 - 1800 [197	392	5,54	343300	718779	11,54
			[1600 - 1700 [337	729	10,31	554903	1273682	20,45
			[1500 - 1600 [370	1099	15,54	572619	1846301	29,64
			[1400 - 1500 [430	1529	21,62	623286	2469587	39,65
			[1300 - 1400 [564	2093	29,59	760081	3229668	51,85
			[1200 - 1300 [692	2785	39,38	864883	4094551	65,73
			[1100 - 1200 [456	3241	45,82	525842	4620393	74,18
			[1000 - 1100 [297	3538	50,02	312482	4932875	79,19
			[900 - 1000 [207	3745	52,95	197314	5130189	82,36

CIRCULATION ANNUELLE PAR TRANCHES DECROISSANTES DE DEBIT HORAIRE

N° DE LA ROUTE	N° DU POSTE	P.L IMPL. POSTE	TRANCHES DE DEBIT EN VEH./HEURE	N.B.H	N.B.H CUMULE	% CUMULE	CIRCULATION TOTALE	CIRCULATION CUMULEE	% CIRCULATION CUMULEE
			[800 - 900 [181	3926	55,51	153459	5283648	84,82
			[700 - 800 [201	4127	58,35	150423	5434071	87,24
			[600 - 700 [246	4373	61,83	158709	5592780	89,79
			[500 - 600 [316	4689	66,29	173377	5766157	92,57
			[400 - 500 [264	4953	70,03	117580	5883737	94,46
			[300 - 400 [258	5211	73,67	90427	5974164	95,91
			[200 - 300 [424	5635	79,67	104036	6078200	97,58
			[100 - 200 [712	6347	89,74	103344	6181544	99,24
			[- 100 [726	7073	100,00	47346	6228890	100,00
4	9	58,1	[800 - 900 [1	1	0,02	808	808	0,06
			[700 - 800 [8	9	0,21	5915	6723	0,53
			[600 - 700 [70	79	1,83	44383	51106	4,06
			[500 - 600 [416	495	11,46	223362	274468	21,81
			[400 - 500 [1106	1601	37,07	496711	771179	61,28
			[300 - 400 [652	2253	52,16	232498	1003677	79,75
			[200 - 300 [478	2731	63,23	119329	1123006	89,23
			[100 - 200 [582	3313	76,71	84643	1207649	95,96
			[- 100 [1006	4319	100,00	50852	1258501	100,00
413	10	66,8	[600 - 700 [1	1	0,01	608	608	0,05
			[500 - 600 [5	6	0,08	2593	3201	0,24
			[400 - 500 [97	103	1,44	41745	44946	3,41
			[300 - 400 [849	952	13,29	283365	328311	24,90
			[200 - 300 [2583	3535	49,36	644578	972889	73,78
			[100 - 200 [1490	5025	70,17	221716	1194605	90,59
			[- 100 [2136	7161	100,00	124114	1318719	100,00
6	11	71,38	[900 - 1000 [1	1	0,01	905	905	0,03
			[800 - 900 [11	12	0,14	9194	10099	0,38
			[700 - 800 [66	78	0,93	48671	58770	2,23
			[600 - 700 [337	415	4,94	214208	272978	10,35
			[500 - 600 [1230	1645	19,60	666552	939530	35,64
			[400 - 500 [1616	3261	38,85	733552	1673082	63,46
			[300 - 400 [1125	4386	52,26	394871	2067953	78,44
			[200 - 300 [1043	5429	64,68	257100	2325053	88,20



CIRCULATION ANNUELLE PAR TRANCHES DECROISSANTES DE DEBIT HORAIRE

N° DE LA ROUTE	N° DU POSTE	P.L IMPL. POSTE	TRANCHES DE DEBIT EN VEH./HEURE	N.B.H	N.B.H CUMULE	% CUMULE	CIRCULATION TOTALE	CIRCULATION CUMULEE	% CIRCULATION CUMULEE
			[100 - 200 [1515	6944	82,74	218898	2543951	96,50
			[- 100 [1449	8393	100,00	92309	2636260	100,00
322	13	57,54	[1300 - 1400 [2	2	0,02	2666	2666	0,10
			[1200 - 1300 [5	7	0,08	6264	8930	0,33
			[1100 - 1200 [35	42	0,48	39810	48740	1,82
			[1000 - 1100 [79	121	1,38	82365	131105	4,91
			[900 - 1000 [111	232	2,65	105167	236272	8,84
			[800 - 900 [211	443	5,07	179135	415407	15,55
			[700 - 800 [269	712	8,14	199821	615228	23,02
			[600 - 700 [427	1139	13,02	276107	891335	33,36
			[500 - 600 [696	1835	20,98	379606	1270941	47,56
			[400 - 500 [1138	2973	33,99	506474	1777415	66,52
			[300 - 400 [1284	4257	48,67	452840	2230255	83,46
			[200 - 300 [736	4993	57,09	183126	2413381	90,32
			[100 - 200 [1019	6012	68,74	150463	2563844	95,95
			[- 100 [2734	8746	100,00	108307	2672151	100,00
1	14	329,5	[1600 - 1700 [1	1	0,01	1632	1632	0,05
			[1500 - 1600 [1	2	0,03	1588	3220	0,10
			[1400 - 1500 [2	4	0,05	2853	6073	0,19
			[1300 - 1400 [7	11	0,14	9460	15533	0,49
			[1200 - 1300 [14	25	0,32	17617	33150	1,05
			[1100 - 1200 [19	44	0,56	21856	55006	1,74
			[1000 - 1100 [59	103	1,32	61818	116824	3,70
			[900 - 1000 [138	241	3,09	130618	247442	7,84
			[800 - 900 [301	542	6,95	253195	500637	15,87
			[700 - 800 [516	1058	13,56	383666	884303	28,03
			[600 - 700 [936	1994	25,56	605547	1489850	47,23
			[500 - 600 [1408	3402	43,62	770701	2260551	71,66
			[400 - 500 [746	4148	53,18	342881	2603432	82,53
			[300 - 400 [530	4678	59,97	185879	2789311	88,43
			[200 - 300 [604	5282	67,72	150037	2939348	93,18
			[100 - 200 [879	6161	78,99	128950	3068298	97,27
			[- 100 [1639	7800	100,00	86115	3154413	100,00
9	16	30	[2700 - 2800 [3	3	0,04	8218	8218	0,09

CIRCULATION ANNUELLE PAR TRANCHES DECREISSANTES DE DEBIT HORAIRE

N° DE LA ROUTE	N° DU POSTE	P.L IMPL. POSTE	TRANCHES DE DEBIT EN VEH./HEURE	N.B.H	N.B.H CUMULE	% CUMULE	CIRCULATION TOTALE	CIRCULATION CUMULEE	% CIRCULATION CUMULEE
			[2600 - 2700 [9	12	0,17	23733	31951	0,34
			[2500 - 2600 [25	37	0,52	63740	95691	1,02
			[2400 - 2500 [77	114	1,61	188014	283705	3,01
			[2300 - 2400 [188	302	4,26	440542	724247	7,69
			[2200 - 2300 [291	593	8,37	653772	1378019	14,62
			[2100 - 2200 [463	1056	14,90	993899	2371918	25,17
			[2000 - 2100 [578	1634	23,06	1184446	3556364	37,74
			[1900 - 2000 [688	2322	32,77	1340458	4896822	51,97
			[1800 - 1900 [618	2940	41,49	1142874	6039696	64,10
			[1700 - 1800 [378	3318	46,82	663733	6703429	71,14
			[1600 - 1700 [244	3562	50,27	403045	7106474	75,42
			[1500 - 1600 [205	3767	53,16	317990	7424464	78,79
			[1400 - 1500 [174	3941	55,62	251517	7675981	81,46
			[1300 - 1400 [138	4079	57,56	186511	7862492	83,44
			[1200 - 1300 [132	4211	59,43	164896	8027388	85,19
			[1100 - 1200 [180	4391	61,97	207090	8234478	87,39
			[1000 - 1100 [145	4536	64,01	153078	8387556	89,02
			[900 - 1000 [118	4654	65,68	111871	8499427	90,20
			[800 - 900 [150	4804	67,80	127113	8626540	91,55
			[700 - 800 [132	4936	69,66	98732	8725272	92,60
			[600 - 700 [194	5130	72,40	125058	8850330	93,93
			[500 - 600 [249	5379	75,91	136547	8986877	95,38
			[400 - 500 [187	5566	78,55	85245	9072122	96,28
			[300 - 400 [349	5915	83,47	119319	9191441	97,55
			[200 - 300 [536	6451	91,04	132430	9323871	98,95
			[100 - 200 [618	7069	99,76	97338	9421209	99,98
			[- 100 [17	7086	100,00	1418	9422627	100,00
1	18	431	[800 - 900 [5	5	0,06	4156	4156	0,17
			[700 - 800 [28	33	0,38	20762	24918	1,02
			[600 - 700 [131	164	1,87	83293	108211	4,44
			[500 - 600 [779	943	10,78	419500	527711	21,66
			[400 - 500 [1749	2692	30,78	781691	1309402	53,74
			[300 - 400 [1492	4184	47,83	526907	1836309	75,36



CIRCULATION ANNUELLE PAR TRANCHES DECREISSANTES DE DEBIT HORAIRE

N° DE LA ROUTE	N° DU POSTE	P.L IMPL. POSTE	TRANCHES DE DEBIT EN VEH./HEURE	N.B.H	N.B.H CUMULE	% CUMULE	CIRCULATION TOTALE	CIRCULATION CUMULEE	% CIRCULATION CUMULEE
			[200 - 300 [1102	5286	60,43	275423	2111732	86,67
			[100 - 200 [1444	6730	76,94	210020	2321752	95,29
			[- 100 [2017	8747	100,00	114883	2436635	100,00
1	19	491	[1300 - 1400 [1	1	0,01	1398	1398	0,04
			[1200 - 1300 [2	3	0,03	2421	3819	0,12
			[1100 - 1200 [7	10	0,12	7880	11699	0,37
			[1000 - 1100 [18	28	0,32	18903	30602	0,96
			[900 - 1000 [29	57	0,66	27261	57863	1,81
			[800 - 900 [140	197	2,27	117276	175139	5,48
			[700 - 800 [333	530	6,11	247227	422366	13,20
			[600 - 700 [756	1286	14,83	486773	909139	28,42
			[500 - 600 [1549	2835	32,69	843110	1752249	54,78
			[400 - 500 [1424	4259	49,11	648308	2400557	75,05
			[300 - 400 [747	5006	57,72	263502	2664059	83,28
			[200 - 300 [943	5949	68,59	232632	2896691	90,56
			[100 - 200 [1479	7428	85,65	213759	3110450	97,24
			[- 100 [1245	8673	100,00	88347	3198797	100,00
9	20	73,844	[1600 - 1700 [2	2	0,15	3292	3292	0,37
			[1500 - 1600 [8	10	0,76	12367	15659	1,78
			[1400 - 1500 [17	27	2,06	24505	40164	4,57
			[1300 - 1400 [20	47	3,59	26808	66972	7,62
			[1200 - 1300 [39	86	6,56	48214	115186	13,11
			[1100 - 1200 [111	197	15,03	126515	241701	27,50
			[1000 - 1100 [213	410	31,27	222972	464673	52,88
			[900 - 1000 [132	542	41,34	126563	591236	67,28
			[800 - 900 [81	623	47,52	68992	660228	75,13
			[700 - 800 [63	686	52,33	47238	707466	80,51
			[600 - 700 [41	727	55,45	26682	734148	83,54
			[500 - 600 [50	777	59,27	27016	761164	86,62
			[400 - 500 [50	827	63,08	22157	783321	89,14
			[300 - 400 [105	932	71,09	36473	819794	93,29
			[200 - 300 [117	1049	80,02	27962	847756	96,47
			[100 - 200 [162	1211	92,37	22917	870673	99,08

CIRCULATION ANNUELLE PAR TRANCHES DECROISSANTES DE DEBIT HORAIRE

N° DE LA ROUTE	N° DU POSTE	P.L IMPL. POSTE	TRANCHES DE DEBIT EN VEH./HEURE	N.B.H	N.B.H CUMULE	% CUMULE	CIRCULATION TOTALE	CIRCULATION CUMULEE	% CIRCULATION CUMULEE
			[- 100 [100	1311	100,00	8092	878765	100,00
11	21	105,25	[700 - 800 [5	5	0,07	3672	3672	0,18
			[600 - 700 [58	63	0,87	36586	40258	1,98
			[500 - 600 [325	388	5,37	174059	214317	10,55
			[400 - 500 [1386	1774	24,56	610424	824741	40,59
			[300 - 400 [1939	3713	51,40	689149	1513890	74,50
			[200 - 300 [1049	4762	65,92	261103	1774993	87,35
			[100 - 200 [1217	5979	82,77	177735	1952728	96,09
			[- 100 [1245	7224	100,00	79368	2032096	100,00
11	22	124,06	[800 - 900 [1	1	0,01	824	824	0,04
			[700 - 800 [3	4	0,05	2171	2995	0,13
			[600 - 700 [21	25	0,29	13250	16245	0,73
			[500 - 600 [364	389	4,44	195073	211318	9,45
			[400 - 500 [1412	1801	20,56	620921	832239	37,22
			[300 - 400 [2220	4021	45,90	780575	1612814	72,14
			[200 - 300 [1266	5287	60,35	321155	1933969	86,50
			[100 - 200 [1331	6618	75,55	191231	2125200	95,05
			[- 100 [2142	8760	100,00	110627	2235827	100,00
8	23	432	[1200 - 1300 [1	1	0,01	1244	1244	0,03
			[1100 - 1200 [9	10	0,11	10212	11456	0,32
			[1000 - 1100 [23	33	0,38	24072	35528	0,99
			[900 - 1000 [62	95	1,09	58281	93809	2,63
			[800 - 900 [236	331	3,78	197835	291644	8,17
			[700 - 800 [687	1018	11,64	509170	800814	22,42
			[600 - 700 [1379	2397	27,40	889925	1690739	47,34
			[500 - 600 [1391	3788	43,30	770747	2461486	68,92
			[400 - 500 [845	4633	52,95	384854	2846340	79,69
			[300 - 400 [719	5352	61,17	249892	3096232	86,69
			[200 - 300 [844	6196	70,82	209766	3305998	92,56
			[100 - 200 [1216	7412	84,72	174811	3480809	97,46
			[- 100 [1337	8749	100,00	90820	3571629	100,00
8	24	773,74	[1100 - 1200 [1	1	0,03	1175	1175	0,11
			[1000 - 1100 [3	4	0,12	3045	4220	0,41



CIRCULATION ANNUELLE PAR TRANCHES DECROISSANTES DE DEBIT HORAIRE

N° DE LA ROUTE	N° DU POSTE	P.L. IMPL. POSTE	TRANCHES DE DEBIT EN VEH./HEURE	N.B.H	N.B.H CUMULE	% CUMULE	CIRCULATION TOTALE	CIRCULATION CUMULEE	% CIRCULATION CUMULEE
			[900 - 1000 [6	10	0,29	5676	9896	0,96
			[800 - 900 [25	35	1,01	20947	30843	3,00
			[700 - 800 [46	81	2,35	33981	64824	6,31
			[600 - 700 [119	200	5,80	76501	141325	13,75
			[500 - 600 [313	513	14,87	170624	311949	30,35
			[400 - 500 [602	1115	32,33	268440	580389	56,46
			[300 - 400 [571	1686	48,88	199962	780351	75,91
			[200 - 300 [449	2135	61,90	113774	894125	86,98
			[100 - 200 [616	2751	79,76	90253	984378	95,76
			[- 100 [698	3449	100,00	43556	1027934	100,00
503	25	5,854	[1300 - 1400 [3	3	0,07	3933	3933	0,16
			[1200 - 1300 [11	14	0,33	13588	17521	0,70
			[1100 - 1200 [40	54	1,29	45120	62641	2,52
			[1000 - 1100 [262	316	7,52	271262	333903	13,42
			[900 - 1000 [792	1108	26,37	751092	1084995	43,62
			[800 - 900 [688	1796	42,75	587989	1672984	67,26
			[700 - 800 [340	2136	50,85	256475	1929459	77,57
			[600 - 700 [227	2363	56,25	148691	2078150	83,55
			[500 - 600 [156	2519	59,96	85183	2163333	86,97
			[400 - 500 [175	2694	64,13	78144	2241477	90,11
			[300 - 400 [244	2938	69,94	85540	2327017	93,55
			[200 - 300 [259	3197	76,10	62298	2389315	96,06
			[100 - 200 [427	3624	86,27	61857	2451172	98,54
			[- 100 [577	4201	100,00	36208	2487380	100,00
6	26	187	[1100 - 1200 [1	1	0,02	1112	1112	0,04
			[1000 - 1100 [23	24	0,36	23926	25038	0,96
			[900 - 1000 [43	67	1,01	40592	65630	2,52
			[800 - 900 [125	192	2,89	104642	170272	6,53
			[700 - 800 [385	577	8,69	286040	456312	17,49
			[600 - 700 [951	1528	23,02	610382	1066694	40,89
			[500 - 600 [1279	2807	42,29	706708	1773402	67,98
			[400 - 500 [654	3461	52,15	297936	2071338	79,40
			[300 - 400 [524	3985	60,04	182703	2254041	86,40

CIRCULATION ANNUELLE PAR TRANCHES DECROISSANTES DE DEBIT HORAIRE

N° DE LA ROUTE	N° DU POSTE	P.L IMPL. POSTE	TRANCHES DE DEBIT EN VEH./HEURE	N.B.H	N.B.H CUMULE	% CUMULE	CIRCULATION TOTALE	CIRCULATION CUMULEE	% CIRCULATION CUMULEE
			[200 - 300 [616	4601	69,32	151967	2406008	92,22
			[100 - 200 [926	5527	83,28	133833	2539841	97,35
			[- 100 [1110	6637	100,00	69050	2608891	100,00
6	27	276	[200 - 300 [883	883	15,93	195633	195633	28,96
			[100 - 200 [2248	3131	56,50	357945	553578	81,94
			[- 100 [2411	5542	100,00	122033	675611	100,00
6	28	111,7	[800 - 900 [3	3	0,04	2504	2504	0,16
			[700 - 800 [1	4	0,05	719	3223	0,20
			[600 - 700 [1	5	0,06	687	3910	0,24
			[500 - 600 [31	36	0,43	16762	20672	1,30
			[400 - 500 [232	268	3,20	100509	121181	7,59
			[300 - 400 [1179	1447	17,29	397921	519102	32,52
			[200 - 300 [2558	4005	47,87	641120	1160222	72,69
			[100 - 200 [1997	6002	71,73	297065	1457287	91,31
			[- 100 [2365	8367	100,00	138754	1596041	100,00
8	29	627,5	[200 - 300 [55	55	0,66	11591	11591	1,68
			[100 - 200 [3174	3229	39,02	420616	432207	62,71
			[- 100 [5046	8275	100,00	256955	689162	100,00
13	30	492,05	[600 - 700 [0	0	0,00	0	0	0,00
			[500 - 600 [2	2	0,07	1099	1099	0,24
			[400 - 500 [10	12	0,40	4330	5429	1,17
			[300 - 400 [163	175	5,89	53996	59425	12,75
			[200 - 300 [1022	1197	40,28	246555	305980	65,67
			[100 - 200 [704	1901	63,96	107087	413067	88,65
			[- 100 [1071	2972	100,00	52886	465953	100,00
2	32	434,8	[1200 - 1300 [1	1	0,01	1251	1251	0,04
			[1100 - 1200 [18	19	0,25	20472	21723	0,67
			[1000 - 1100 [79	98	1,29	82467	104190	3,23
			[900 - 1000 [173	271	3,56	163475	267665	8,29
			[800 - 900 [210	481	6,32	178490	446155	13,82
			[700 - 800 [454	935	12,28	335724	781879	24,21
			[600 - 700 [1481	2416	31,72	957178	1739057	53,86
			[500 - 600 [1042	3458	45,40	579256	2318313	71,80



CIRCULATION ANNUELLE PAR TRANCHES DECROISSANTES DE DEBIT HORAIRE

N° DE LA ROUTE	N° DU POSTE	P.L. IMPL. POSTE	TRANCHES DE DEBIT EN VEH./HEURE	N.B.H	N.B.H CUMULE	% CUMULE	CIRCULATION TOTALE	CIRCULATION CUMULEE	% CIRCULATION CUMULEE
			[400 - 500 [621	4079	53,56	279675	2597988	80,46
			[300 - 400 [530	4609	60,52	184943	2782931	86,19
			[200 - 300 [794	5403	70,94	193908	2976839	92,19
			[100 - 200 [1283	6686	87,79	185274	3162113	97,93
			[- 100 [930	7616	100,00	66880	3228993	100,00
2	34	567,99	[2700 - 2800 [1	1	0,02	2715	2715	0,06
			[2600 - 2700 [2	3	0,05	5256	7971	0,16
			[2500 - 2600 [10	13	0,21	25436	33407	0,68
			[2400 - 2500 [10	23	0,37	24191	57598	1,18
			[2300 - 2400 [14	37	0,60	32702	90300	1,85
			[2200 - 2300 [20	57	0,93	44796	135096	2,77
			[2100 - 2200 [28	85	1,38	60078	195174	4,00
			[2000 - 2100 [38	123	2,00	77878	273052	5,59
			[1900 - 2000 [63	186	3,02	122927	395979	8,11
			[1800 - 1900 [66	252	4,09	122024	518003	10,60
			[1700 - 1800 [79	331	5,38	138174	656177	13,43
			[1600 - 1700 [119	450	7,31	195987	852164	17,44
			[1500 - 1600 [153	603	9,80	236481	1088645	22,29
			[1400 - 1500 [180	783	12,72	260528	1349173	27,62
			[1300 - 1400 [277	1060	17,22	372902	1722075	35,25
			[1200 - 1300 [373	1433	23,28	465954	2188029	44,79
			[1100 - 1200 [465	1898	30,84	533510	2721539	55,71
			[1000 - 1100 [490	2388	38,80	513649	3235188	66,23
			[900 - 1000 [427	2815	45,74	406854	3642042	74,56
			[800 - 900 [291	3106	50,46	248241	3890283	79,64
			[700 - 800 [238	3344	54,33	178324	4068607	83,29
			[600 - 700 [237	3581	58,18	154181	4222788	86,44
			[500 - 600 [250	3831	62,24	137620	4360408	89,26
			[400 - 500 [329	4160	67,59	145041	4505449	92,23
			[300 - 400 [426	4586	74,51	148722	4654171	95,27
			[200 - 300 [486	5072	82,40	121285	4775456	97,76
			[100 - 200 [498	5570	90,50	73813	4849269	99,27
			[- 100 [585	6155	100,00	35741	4885010	100,00
6	35	530,5	[800 - 900 [6	6	0,17	4920	4920	0,52
			[700 - 800 [37	43	1,19	27367	32287	3,38

CIRCULATION ANNUELLE PAR TRANCHES DECROISSANTES DE DEBIT HORAIRE

N° DE LA ROUTE	N° DU POSTE	P.L IMPL. POSTE	TRANCHES DE DEBIT EN VEH./HEURE	N.B.H	N.B.H CUMULE	% CUMULE	CIRCULATION TOTALE	CIRCULATION CUMULEE	% CIRCULATION CUMULEE
			[600 - 700 [110	153	4,23	70965	103252	10,82
			[500 - 600 [202	355	9,81	109554	212806	22,29
			[400 - 500 [655	1010	27,92	288949	501755	52,56
			[300 - 400 [707	1717	47,47	252867	754622	79,05
			[200 - 300 [349	2066	57,12	87084	841706	88,18
			[100 - 200 [431	2497	69,04	63078	904784	94,78
			[- 100 [1120	3617	100,00	49781	954565	100,00
17	36	257,7	[500 - 600 [1	1	0,15	572	572	3,86
			[400 - 500 [0	1	0,15	0	572	3,86
			[300 - 400 [0	1	0,15	0	572	3,86
			[200 - 300 [0	1	0,15	0	572	3,86
			[100 - 200 [0	1	0,15	0	572	3,86
			[- 100 [656	657	100,00	14258	14830	100,00
9	37	208	[600 - 700 [6	6	0,09	3704	3704	0,21
			[500 - 600 [77	83	1,18	40784	44488	2,49
			[400 - 500 [740	823	11,75	321073	365561	20,49
			[300 - 400 [2408	3231	46,11	843938	1209499	67,80
			[200 - 300 [1131	4362	62,25	286647	1496146	83,86
			[100 - 200 [1394	5756	82,15	202072	1698218	95,19
			[- 100 [1251	7007	100,00	85790	1784008	100,00
8	39	260	[1900 - 2000 [1	1	0,01	1924	1924	0,04
			[1800 - 1900 [1	2	0,03	1830	3754	0,08
			[1700 - 1800 [4	6	0,08	6974	10728	0,23
			[1600 - 1700 [9	15	0,19	14920	25648	0,56
			[1500 - 1600 [15	30	0,38	23346	48994	1,07
			[1400 - 1500 [27	57	0,72	38672	87666	1,91
			[1300 - 1400 [61	118	1,49	82115	169781	3,69
			[1200 - 1300 [103	221	2,80	127781	297562	6,47
			[1100 - 1200 [159	380	4,81	182008	479570	10,43
			[1000 - 1100 [338	718	9,09	352469	832039	18,10
			[900 - 1000 [781	1499	18,97	737619	1569658	34,15
			[800 - 900 [1097	2596	32,86	929919	2499577	54,38
			[700 - 800 [951	3547	44,89	716342	3215919	69,96



CIRCULATION ANNUELLE PAR TRANCHES DECROISSANTES DE DEBIT HORAIRE

N° DE LA ROUTE	N° DU POSTE	P.L IMPL. POSTE	TRANCHES DE DEBIT EN VEH./HEURE	N.B.H	N.B.H CUMULE	% CUMULE	CIRCULATION TOTALE	CIRCULATION CUMULEE	% CIRCULATION CUMULEE
			[600 - 700 [624	4171	52,79	407523	3623442	78,83
			[500 - 600 [451	4622	58,50	249021	3872463	84,25
			[400 - 500 [404	5026	63,61	181881	4054344	88,21
			[300 - 400 [549	5575	70,56	189481	4243825	92,33
			[200 - 300 [651	6226	78,80	161844	4405669	95,85
			[100 - 200 [998	7224	91,43	141609	4547278	98,93
			[- 100 [677	7901	100,00	49208	4596486	100,00
9	40	314,11	[400 - 500 [7	7	0,11	3045	3045	0,47
			[300 - 400 [56	63	1,02	19204	22249	3,43
			[200 - 300 [428	491	7,96	99162	121411	18,71
			[100 - 200 [2507	2998	48,63	363662	485073	74,76
			[- 100 [3167	6165	100,00	163728	648801	100,00
10	42	17	[1100 - 1200 [1	1	0,01	1122	1122	0,03
			[1000 - 1100 [30	31	0,42	31137	32259	0,83
			[900 - 1000 [246	277	3,79	229138	261397	6,71
			[800 - 900 [1029	1306	17,89	864527	1125924	28,90
			[700 - 800 [1755	3061	41,93	1317140	2443064	62,70
			[600 - 700 [823	3884	53,21	542495	2985559	76,63
			[500 - 600 [421	4305	58,97	230978	3216537	82,56
			[400 - 500 [408	4713	64,56	183572	3400109	87,27
			[300 - 400 [509	5222	71,53	177904	3578013	91,83
			[200 - 300 [639	5861	80,29	158515	3736528	95,90
			[100 - 200 [775	6636	90,90	114628	3851156	98,84
			[- 100 [664	7300	100,00	45021	3896177	100,00
10	43	363	[300 - 400 [7	7	0,93	2312	2312	2,68
			[200 - 300 [129	136	18,06	29606	31918	36,97
			[100 - 200 [262	398	52,86	40334	72252	83,68
			[- 100 [355	753	100,00	14090	86342	100,00
9	44	452,43	[300 - 400 [1	1	0,01	368	368	0,09
			[200 - 300 [25	26	0,37	5702	6070	1,44
			[100 - 200 [890	916	13,19	105254	111324	26,36
			[- 100 [6028	6944	100,00	311068	422392	100,00
1	46	1042,6	[400 - 500 [4	4	0,20	1673	1673	0,58

CIRCULATION ANNUELLE PAR TRANCHES DECROISSANTES DE DEBIT HORAIRE

N° DE LA ROUTE	N° DU POSTE	P.L IMPL. POSTE	TRANCHES DE DEBIT EN VEH./HEURE	N.B.H	N.B.H CUMULE	% CUMULE	CIRCULATION TOTALE	CIRCULATION CUMULEE	% CIRCULATION CUMULEE
			[300 - 400 [38	42	2,06	12269	13942	4,84
			[200 - 300 [583	625	30,64	140439	154381	53,64
			[100 - 200 [595	1220	59,80	88437	242818	84,36
			[- 100 [820	2040	100,00	45012	287830	100,00
1	47	1300	[200 - 300 [1	1	0,03	215	215	0,08
			[100 - 200 [648	649	16,56	73981	74196	26,50
			[- 100 [3270	3919	100,00	205773	279969	100,00
1	48	222,4	[1700 - 1800 [3	3	0,04	5208	5208	0,07
			[1600 - 1700 [11	14	0,17	17824	23032	0,33
			[1500 - 1600 [52	66	0,81	79782	102814	1,48
			[1400 - 1500 [317	383	4,69	455207	558021	8,01
			[1300 - 1400 [1009	1392	17,03	1356678	1914699	27,49
			[1200 - 1300 [1312	2704	33,09	1640536	3555235	51,04
			[1100 - 1200 [814	3518	43,05	939184	4494419	64,52
			[1000 - 1100 [527	4045	49,50	554137	5048556	72,48
			[900 - 1000 [359	4404	53,89	341731	5390287	77,38
			[800 - 900 [285	4689	57,38	242112	5632399	80,86
			[700 - 800 [349	5038	61,65	261606	5894005	84,62
			[600 - 700 [359	5397	66,04	232156	6126161	87,95
			[500 - 600 [437	5834	71,39	238968	6365129	91,38
			[400 - 500 [411	6245	76,42	185559	6550688	94,04
			[300 - 400 [494	6739	82,46	169959	6720647	96,48
			[200 - 300 [499	7238	88,57	123485	6844132	98,26
			[100 - 200 [698	7936	97,11	102487	6946619	99,73
			[- 100 [236	8172	100,00	18986	6965605	100,00
6	52	14,31	[4900 - 5000 [1	1	0,01	4939	4939	0,04
			[4800 - 4900 [0	1	0,01	0	4939	0,04
			[4700 - 4800 [1	2	0,02	4752	9691	0,08
			[4600 - 4700 [1	3	0,03	4685	14376	0,11
			[4500 - 4600 [5	8	0,09	22653	37029	0,29
			[4400 - 4500 [2	10	0,12	8871	45900	0,37
			[4300 - 4400 [2	12	0,14	8697	54597	0,43
			[4200 - 4300 [5	17	0,20	21275	75872	0,60



CIRCULATION ANNUELLE PAR TRANCHES DECROISSANTES DE DEBIT HORAIRE

N° DE LA ROUTE	N° DU POSTE	P.L IMPL. POSTE	TRANCHES DE DEBIT EN VEH./HEURE	N.B.H	N.B.H CUMULE	% CUMULE	CIRCULATION TOTALE	CIRCULATION CUMULEE	% CIRCULATION CUMULEE
			[4100 - 4200 [3	20	0,23	12479	88351	0,70
			[4000 - 4100 [3	23	0,27	12144	100495	0,80
			[3900 - 4000 [7	30	0,35	27569	128064	1,02
			[3800 - 3900 [3	33	0,38	11575	139639	1,11
			[3700 - 3800 [9	42	0,49	33708	173347	1,38
			[3600 - 3700 [15	57	0,66	54596	227943	1,81
			[3500 - 3600 [17	74	0,86	60484	288427	2,29
			[3400 - 3500 [21	95	1,10	72312	360739	2,87
			[3300 - 3400 [29	124	1,44	97165	457904	3,64
			[3200 - 3300 [31	155	1,80	100514	558418	4,44
			[3100 - 3200 [43	198	2,30	135182	693600	5,52
			[3000 - 3100 [50	248	2,88	152369	845969	6,73
			[2900 - 3000 [74	322	3,74	218158	1064127	8,47
			[2800 - 2900 [102	424	4,92	290034	1354161	10,77
			[2700 - 2800 [115	539	6,26	316369	1670530	13,29
			[2600 - 2700 [160	699	8,12	423618	2094148	16,66
			[2500 - 2600 [194	893	10,37	495063	2589211	20,60
			[2400 - 2500 [216	1109	12,88	529242	3118453	24,81
			[2300 - 2400 [276	1385	16,08	648120	3766573	29,97
			[2200 - 2300 [321	1706	19,81	721402	4487975	35,70
			[2100 - 2200 [390	2096	24,34	837890	5325865	42,37
			[2000 - 2100 [418	2514	29,19	856844	6182709	49,19
			[1900 - 2000 [507	3021	35,08	987820	7170529	57,05
			[1800 - 1900 [558	3579	41,56	1031624	8202153	65,25
			[1700 - 1800 [466	4045	46,97	816607	9018760	71,75
			[1600 - 1700 [316	4361	50,64	523060	9541820	75,91
			[1500 - 1600 [220	4581	53,19	340373	9882193	78,62
			[1400 - 1500 [238	4819	55,96	344451	10226644	81,36
			[1300 - 1400 [171	4990	57,94	230773	10457417	83,19
			[1200 - 1300 [185	5175	60,09	231322	10688739	85,04
			[1100 - 1200 [169	5344	62,05	194115	10882854	86,58
			[1000 - 1100 [193	5537	64,29	202039	11084893	88,19
			[900 - 1000 [224	5761	66,90	213495	11298388	89,89

CIRCULATION ANNUELLE PAR TRANCHES DECROISSANTES DE DEBIT HORAIRE

N° DE LA ROUTE	N° DU POSTE	P.L IMPL. POSTE	TRANCHES DE DEBIT EN VEH./HEURE	N.B.H	N.B.H CUMULE	% CUMULE	CIRCULATION TOTALE	CIRCULATION CUMULEE	% CIRCULATION CUMULEE
			[800 - 900 [233	5994	69,60	197864	11496252	91,46
			[700 - 800 [230	6224	72,27	172391	11668643	92,83
			[600 - 700 [285	6509	75,58	185011	11853654	94,30
			[500 - 600 [299	6808	79,05	164087	12017741	95,61
			[400 - 500 [383	7191	83,50	170895	12188636	96,97
			[300 - 400 [538	7729	89,75	189246	12377882	98,47
			[200 - 300 [559	8288	96,24	137044	12514926	99,56
			[100 - 200 [321	8609	99,97	54844	12569770	100,00
			[- 100 [3	8612	100,00	0	12569770	100,00
9	59	42,1	[1800 - 1900 [4	4	0,05	7295	7295	0,12
			[1700 - 1800 [3	7	0,09	5269	12564	0,20
			[1600 - 1700 [8	15	0,19	13111	25675	0,41
			[1500 - 1600 [59	74	0,91	90700	116375	1,88
			[1400 - 1500 [115	189	2,34	165401	281776	4,54
			[1300 - 1400 [418	607	7,50	559924	841700	13,56
			[1200 - 1300 [727	1334	16,49	905096	1746796	28,14
			[1100 - 1200 [1155	2489	30,77	1325305	3072101	49,50
			[1000 - 1100 [905	3394	41,96	953940	4026041	64,87
			[900 - 1000 [511	3905	48,28	486744	4512785	72,71
			[800 - 900 [389	4294	53,09	331257	4844042	78,05
			[700 - 800 [333	4627	57,21	249618	5093660	82,07
			[600 - 700 [348	4975	61,51	226257	5319917	85,72
			[500 - 600 [345	5320	65,78	189620	5509537	88,77
			[400 - 500 [418	5738	70,94	187071	5696608	91,79
			[300 - 400 [511	6249	77,26	178196	5874804	94,66
			[200 - 300 [696	6945	85,87	172013	6046817	97,43
			[100 - 200 [1005	7950	98,29	147994	6194811	99,81
			[- 100 [138	8088	100,00	11643	6206454	100,00
16	60	11	[1700 - 1800 [4	4	0,07	6961	6961	0,36
			[1600 - 1700 [10	14	0,26	16421	23382	1,22
			[1500 - 1600 [15	29	0,54	22992	46374	2,43
			[1400 - 1500 [34	63	1,18	49075	95449	5,00
			[1300 - 1400 [56	119	2,23	75388	170837	8,95



CIRCULATION ANNUELLE PAR TRANCHES DECROISSANTES DE DEBIT HORAIRE

N° DE LA ROUTE	N° DU POSTE	P.L. IMPL. POSTE	TRANCHES DE DEBIT EN VEH./HEURE	N.B.H	N.B.H CUMULE	% CUMULE	CIRCULATION TOTALE	CIRCULATION CUMULEE	% CIRCULATION CUMULEE
			[1200 - 1300 [46	165	3,09	57531	228368	11,96
			[1100 - 1200 [42	207	3,87	48484	276852	14,50
			[1000 - 1100 [33	240	4,49	34474	311326	16,31
			[900 - 1000 [61	301	5,63	57718	369044	19,33
			[800 - 900 [109	410	7,67	91912	460956	24,15
			[700 - 800 [176	586	10,96	131170	592126	31,02
			[600 - 700 [237	823	15,40	152599	744725	39,01
			[500 - 600 [398	1221	22,84	216990	961715	50,38
			[400 - 500 [753	1974	36,93	330740	1292455	67,70
			[300 - 400 [815	2789	52,18	292231	1584686	83,01
			[200 - 300 [512	3301	61,76	128746	1713432	89,75
			[100 - 200 [883	4184	78,28	127621	1841053	96,44
			[- 100 [1161	5345	100,00	67989	1909042	100,00
2010	62	36,7	[400 - 500 [1	1	0,01	417	417	0,05
			[300 - 400 [3	4	0,05	945	1362	0,15
			[200 - 300 [998	1002	12,29	218057	219419	23,78
			[100 - 200 [3724	4726	57,97	590226	809645	87,76
			[- 100 [3426	8152	100,00	112922	922567	100,00
6	63	212	[700 - 800 [9	9	0,18	6694	6694	0,50
			[600 - 700 [39	48	0,98	24549	31243	2,35
			[500 - 600 [338	386	7,89	182473	213716	16,10
			[400 - 500 [687	1073	21,93	307634	521350	39,27
			[300 - 400 [1200	2273	46,46	420540	941890	70,95
			[200 - 300 [790	3063	62,61	197935	1139825	85,86
			[100 - 200 [865	3928	80,29	128933	1268758	95,58
			[- 100 [964	4892	100,00	58716	1327474	100,00
13	65	285	[900 - 1000 [1	1	0,02	930	930	0,08
			[800 - 900 [2	3	0,05	1624	2554	0,21
			[700 - 800 [8	11	0,18	5854	8408	0,68
			[600 - 700 [16	27	0,44	10324	18732	1,52
			[500 - 600 [44	71	1,15	23842	42574	3,45
			[400 - 500 [254	325	5,25	110377	152951	12,39
			[300 - 400 [1146	1471	23,75	389782	542733	43,98

CIRCULATION ANNUELLE PAR TRANCHES DECROISSANTES DE DEBIT HORAIRE

N° DE LA ROUTE	N° DU POSTE	P.L IMPL. POSTE	TRANCHES DE DEBIT EN VEH./HEURE	N.B.H	N.B.H CUMULE	% CUMULE	CIRCULATION TOTALE	CIRCULATION CUMULEE	% CIRCULATION CUMULEE
			[200 - 300 [1668	3139	50,69	423737	966470	78,31
			[100 - 200 [1194	4333	69,97	175526	1141996	92,53
			[- 100 [1860	6193	100,00	92130	1234126	100,00
322	66	42	[1300 - 1400 [2	2	0,03	2652	2652	0,12
			[1200 - 1300 [4	6	0,08	4897	7549	0,34
			[1100 - 1200 [13	19	0,24	14743	22292	0,99
			[1000 - 1100 [45	64	0,82	47213	69505	3,09
			[900 - 1000 [90	154	1,98	84780	154285	6,86
			[800 - 900 [152	306	3,92	128483	282768	12,56
			[700 - 800 [254	560	7,18	189744	472512	20,99
			[600 - 700 [326	886	11,36	210438	682950	30,34
			[500 - 600 [505	1391	17,84	276297	959247	42,62
			[400 - 500 [925	2316	29,70	413754	1373001	61,00
			[300 - 400 [1242	3558	45,63	435657	1808658	80,36
			[200 - 300 [826	4384	56,23	207877	2016535	89,60
			[100 - 200 [905	5289	67,83	132294	2148829	95,48
			[- 100 [2508	7797	100,00	101836	2250665	100,00
1	67	386	[1900 - 2000 [1	1	0,01	1935	1935	0,04
			[1800 - 1900 [0	1	0,01	0	1935	0,04
			[1700 - 1800 [2	3	0,04	3478	5413	0,10
			[1600 - 1700 [1	4	0,05	1632	7045	0,13
			[1500 - 1600 [18	22	0,27	27839	34884	0,65
			[1400 - 1500 [45	67	0,83	65028	99912	1,87
			[1300 - 1400 [124	191	2,38	166822	266734	4,99
			[1200 - 1300 [300	491	6,11	372902	639636	11,97
			[1100 - 1200 [580	1071	13,32	663911	1303547	24,40
			[1000 - 1100 [1000	2071	25,75	1043591	2347138	43,94
			[900 - 1000 [1277	3348	41,63	1213742	3560880	66,66
			[800 - 900 [650	3998	49,71	557670	4118550	77,10
			[700 - 800 [340	4338	53,94	254890	4373440	81,88
			[600 - 700 [243	4581	56,96	158362	4531802	84,84
			[500 - 600 [335	4916	61,13	183621	4715423	88,28
			[400 - 500 [370	5286	65,73	165707	4881130	91,38



CIRCULATION ANNUELLE PAR TRANCHES DECROISSANTES DE DEBIT HORAIRE

N° DE LA ROUTE	N° DU POSTE	P.L. IMPL. POSTE	TRANCHES DE DEBIT EN VEH./HEURE	N.B.H	N.B.H CUMULE	% CUMULE	CIRCULATION TOTALE	CIRCULATION CUMULEE	% CIRCULATION CUMULEE
			[300 - 400 [392	5678	70,60	137642	5018772	93,96
			[200 - 300 [537	6215	77,28	132714	5151486	96,44
			[100 - 200 [870	7085	88,10	126053	5277539	98,80
			[- 100 [957	8042	100,00	63947	5341486	100,00
6	68	43	[1500 - 1600 [1	1	0,02	1531	1531	0,07
			[1400 - 1500 [2	3	0,07	2848	4379	0,21
			[1300 - 1400 [1	4	0,09	1360	5739	0,27
			[1200 - 1300 [12	16	0,36	14945	20684	0,98
			[1100 - 1200 [15	31	0,70	17205	37889	1,80
			[1000 - 1100 [47	78	1,77	48868	86757	4,13
			[900 - 1000 [92	170	3,86	86628	173385	8,25
			[800 - 900 [312	482	10,96	262685	436070	20,75
			[700 - 800 [631	1113	25,30	470976	907046	43,17
			[600 - 700 [703	1816	41,28	458337	1365383	64,98
			[500 - 600 [424	2240	50,92	235121	1600504	76,17
			[400 - 500 [352	2592	58,92	157684	1758188	83,67
			[300 - 400 [331	2923	66,45	115868	1874056	89,19
			[200 - 300 [436	3359	76,36	106772	1980828	94,27
			[100 - 200 [627	3986	90,61	90736	2071564	98,59
			[- 100 [413	4399	100,00	29655	2101219	100,00
417	69	4,5	[700 - 800 [2	2	0,04	1478	1478	0,20
			[600 - 700 [5	7	0,14	3254	4732	0,63
			[500 - 600 [45	52	1,01	24486	29218	3,86
			[400 - 500 [110	162	3,15	48544	77762	10,28
			[300 - 400 [182	344	6,68	62403	140165	18,52
			[200 - 300 [942	1286	24,99	220996	361161	47,73
			[100 - 200 [1870	3156	61,33	278230	639391	84,49
			[- 100 [1990	5146	100,00	117338	756729	100,00
13	71	16	[3500 - 3600 [1	1	0,01	3586	3586	0,08
			[3400 - 3500 [1	2	0,03	3406	6992	0,15
			[3300 - 3400 [2	4	0,06	6782	13774	0,29
			[3200 - 3300 [6	10	0,14	19400	33174	0,70
			[3100 - 3200 [3	13	0,19	9430	42604	0,90

CIRCULATION ANNUELLE PAR TRANCHES DECROISSANTES DE DEBIT HORAIRE

N° DE LA ROUTE	N° DU POSTE	P.L IMPL. POSTE	TRANCHES DE DEBIT EN VEH./HEURE	N.B.H	N.B.H CUMULE	% CUMULE	CIRCULATION TOTALE	CIRCULATION CUMULEE	% CIRCULATION CUMULEE
			[3000 - 3100 [9	22	0,31	27339	69943	1,47
			[2900 - 3000 [6	28	0,40	17739	87682	1,84
			[2800 - 2900 [13	41	0,59	37068	124750	2,62
			[2700 - 2800 [11	52	0,74	30307	155057	3,26
			[2600 - 2700 [15	67	0,96	39774	194831	4,10
			[2500 - 2600 [20	87	1,25	50973	245804	5,17
			[2400 - 2500 [15	102	1,46	36697	282501	5,94
			[2300 - 2400 [14	116	1,66	32836	315337	6,63
			[2200 - 2300 [23	139	1,99	51657	366994	7,72
			[2100 - 2200 [26	165	2,36	56024	423018	8,90
			[2000 - 2100 [27	192	2,75	55389	478407	10,06
			[1900 - 2000 [24	216	3,09	46950	525357	11,05
			[1800 - 1900 [40	256	3,66	73963	599320	12,61
			[1700 - 1800 [46	302	4,32	80237	679557	14,29
			[1600 - 1700 [76	378	5,41	125240	804797	16,93
			[1500 - 1600 [105	483	6,91	162024	966821	20,34
			[1400 - 1500 [119	602	8,62	172333	1139154	23,96
			[1300 - 1400 [144	746	10,68	194390	1333544	28,05
			[1200 - 1300 [228	974	13,94	284305	1617849	34,03
			[1100 - 1200 [301	1275	18,25	345136	1962985	41,29
			[1000 - 1100 [334	1609	23,03	349673	2312658	48,64
			[900 - 1000 [441	2050	29,34	418722	2731380	57,45
			[800 - 900 [417	2467	35,31	354241	3085621	64,90
			[700 - 800 [466	2933	41,98	348906	3434527	72,24
			[600 - 700 [576	3509	50,23	373987	3808514	80,10
			[500 - 600 [508	4017	57,50	279030	4087544	85,97
			[400 - 500 [457	4474	64,04	205054	4292598	90,29
			[300 - 400 [461	4935	70,64	161626	4454224	93,69
			[200 - 300 [526	5461	78,17	129052	4583276	96,40
			[100 - 200 [862	6323	90,51	124206	4707482	99,01
			[- 100 [663	6986	100,00	46954	4754436	100,00
2	72	276,75	[100 - 200 [99	99	1,20	10741	10741	3,06
			[- 100 [8173	8272	100,00	340620	351361	100,00
1	73	831,21	[400 - 500 [3	3	0,04	1324	1324	0,15
			[300 - 400 [121	124	1,53	39787	41111	4,62



CIRCULATION ANNUELLE PAR TRANCHES DECROISSANTES DE DEBIT HORAIRE

N° DE LA ROUTE	N° DU POSTE	P.L. IMPL. POSTE	TRANCHES DE DEBIT EN VEH./HEURE	N.B.H	N.B.H CUMULE	% CUMULE	CIRCULATION TOTALE	CIRCULATION CUMULEE	% CIRCULATION CUMULEE
			[200 - 300 [898	1022	12,64	212263	253374	28,48
			[100 - 200 [3284	4306	53,27	486401	739775	83,15
			[- 100 [3778	8084	100,00	149872	889647	100,00
9	74	233,8	[2400 - 2500 [4	4	0,05	9884	9884	0,16
			[2300 - 2400 [1	5	0,06	2374	12258	0,20
			[2200 - 2300 [4	9	0,11	8973	21231	0,35
			[2100 - 2200 [1	10	0,12	2100	23331	0,39
			[2000 - 2100 [3	13	0,16	6242	29573	0,49
			[1900 - 2000 [16	29	0,35	31054	60627	1,01
			[1800 - 1900 [11	40	0,49	20239	80866	1,35
			[1700 - 1800 [49	89	1,09	85171	166037	2,77
			[1600 - 1700 [72	161	1,97	118452	284489	4,74
			[1500 - 1600 [96	257	3,14	148918	433407	7,23
			[1400 - 1500 [159	416	5,08	230002	663409	11,06
			[1300 - 1400 [326	742	9,07	437719	1101128	18,36
			[1200 - 1300 [446	1188	14,52	556026	1657154	27,63
			[1100 - 1200 [584	1772	21,65	669851	2327005	38,80
			[1000 - 1100 [691	2463	30,10	724005	3051010	50,87
			[900 - 1000 [688	3151	38,51	653907	3704917	61,77
			[800 - 900 [568	3719	45,45	482423	4187340	69,81
			[700 - 800 [610	4329	52,90	457012	4644352	77,43
			[600 - 700 [447	4776	58,36	289770	4934122	82,26
			[500 - 600 [411	5187	63,39	225323	5159445	86,02
			[400 - 500 [553	5740	70,15	248088	5407533	90,15
			[300 - 400 [702	6442	78,72	244162	5651695	94,23
			[200 - 300 [884	7326	89,53	219606	5871301	97,89
			[100 - 200 [776	8102	99,01	119686	5990987	99,88
			[- 100 [81	8183	100,00	7057	5998044	100,00
2	75	319,2	[1600 - 1700 [1	1	0,02	1609	1609	0,07
			[1500 - 1600 [11	12	0,26	16974	18583	0,79
			[1400 - 1500 [12	24	0,51	17282	35865	1,53
			[1300 - 1400 [51	75	1,59	68484	104349	4,44
			[1200 - 1300 [89	164	3,49	110683	215032	9,16

CIRCULATION ANNUELLE PAR TRANCHES DECROISSANTES DE DEBIT HORAIRE

N° DE LA ROUTE	N° DU POSTE	P.L IMPL. POSTE	TRANCHES DE DEBIT EN VEH./HEURE	N.B.H	N.B.H CUMULE	% CUMULE	CIRCULATION TOTALE	CIRCULATION CUMULEE	% CIRCULATION CUMULEE
			[1100 - 1200 [110	274	5,82	126629	341661	14,55
			[1000 - 1100 [118	392	8,33	124360	466021	19,85
			[900 - 1000 [139	531	11,29	131021	597042	25,43
			[800 - 900 [341	872	18,53	287181	884223	37,66
			[700 - 800 [648	1520	32,31	484532	1368755	58,30
			[600 - 700 [539	2059	43,76	352567	1721322	73,32
			[500 - 600 [351	2410	51,22	193031	1914353	81,54
			[400 - 500 [288	2698	57,34	129747	2044100	87,07
			[300 - 400 [266	2964	63,00	93263	2137363	91,04
			[200 - 300 [361	3325	70,67	88021	2225384	94,79
			[100 - 200 [509	3834	81,49	74201	2299585	97,95
			[- 100 [871	4705	100,00	48089	2347674	100,00
1	76	467	[1200 - 1300 [2	2	0,03	2487	2487	0,11
			[1100 - 1200 [5	7	0,12	5648	8135	0,36
			[1000 - 1100 [12	19	0,33	12486	20621	0,91
			[900 - 1000 [37	56	0,97	34746	55367	2,45
			[800 - 900 [123	179	3,09	103034	158401	7,00
			[700 - 800 [408	587	10,14	302050	460451	20,36
			[600 - 700 [849	1436	24,80	548854	1009305	44,63
			[500 - 600 [1019	2455	42,39	563395	1572700	69,55
			[400 - 500 [525	2980	51,46	238637	1811337	80,10
			[300 - 400 [377	3357	57,97	130888	1942225	85,89
			[200 - 300 [563	3920	67,69	137793	2080018	91,98
			[100 - 200 [793	4713	81,38	116994	2197012	97,16
			[- 100 [1078	5791	100,00	64282	2261294	100,00
1	78	582,5	[500 - 600 [1	1	0,01	526	526	0,04
			[400 - 500 [35	36	0,43	15096	15622	1,13
			[300 - 400 [495	531	6,35	163612	179234	12,92
			[200 - 300 [3150	3681	44,03	769916	949150	68,41
			[100 - 200 [1872	5553	66,42	281822	1230972	88,72
			[- 100 [2808	8361	100,00	156551	1387523	100,00
204	79	4,75	[900 - 1000 [1	1	0,01	932	932	0,05
			[800 - 900 [10	11	0,16	8269	9201	0,44



CIRCULATION ANNUELLE PAR TRANCHES DECROISSANTES DE DEBIT HORAIRE

N° DE LA ROUTE	N° DU POSTE	P.L IMPL. POSTE	TRANCHES DE DEBIT EN VEH/HEURE	N.B.H	N.B.H CUMULE	% CUMULE	CIRCULATION TOTALE	CIRCULATION CUMULEE	% CIRCULATION CUMULEE
			[700 - 800 [20	31	0,45	15003	24204	1,17
			[600 - 700 [173	204	2,98	110077	134281	6,49
			[500 - 600 [865	1069	15,61	465532	599813	28,97
			[400 - 500 [1743	2812	41,05	787749	1387562	67,02
			[300 - 400 [785	3597	52,51	278967	1666529	80,49
			[200 - 300 [653	4250	62,04	161872	1828401	88,31
			[100 - 200 [1055	5305	77,45	151483	1979884	95,62
			[- 100 [1545	6850	100,00	90639	2070523	100,00
201	80	64,1	[400 - 500 [6	6	0,07	2521	2521	0,23
			[300 - 400 [86	92	1,13	28284	30805	2,78
			[200 - 300 [1990	2082	25,66	455608	486413	43,86
			[100 - 200 [3008	5090	62,74	471623	958036	86,39
			[- 100 [3023	8113	100,00	150955	1108991	100,00
10	81	634,5	[200 - 300 [38	38	0,48	8311	8311	1,24
			[100 - 200 [3510	3548	45,26	471917	480228	71,65
			[- 100 [4292	7840	100,00	190045	670273	100,00
13	82	553,6	[500 - 600 [1	1	0,01	573	573	0,06
			[400 - 500 [1	2	0,02	483	1056	0,11
			[300 - 400 [58	60	0,69	19070	20126	2,03
			[200 - 300 [1044	1104	12,67	233029	253155	25,48
			[100 - 200 [3830	4934	56,62	591494	844649	85,02
			[- 100 [3781	8715	100,00	148765	993414	100,00
207	85	28	[600 - 700 [5	5	0,21	3288	3288	0,83
			[500 - 600 [7	12	0,50	3823	7111	1,80
			[400 - 500 [29	41	1,72	12948	20059	5,07
			[300 - 400 [237	278	11,66	79729	99788	25,22
			[200 - 300 [777	1055	44,25	192735	292523	73,93
			[100 - 200 [429	1484	62,25	64693	357216	90,29
			[- 100 [900	2384	100,00	38433	395649	100,00
6	87	8,6	[3500 - 3600 [2	2	0,03	7124	7124	0,08
			[3400 - 3500 [4	6	0,09	13763	20887	0,25
			[3300 - 3400 [9	15	0,22	30158	51045	0,61
			[3200 - 3300 [9	24	0,35	29241	80286	0,96

CIRCULATION ANNUELLE PAR TRANCHES DECROISSANTES DE DEBIT HORAIRE

N° DE LA ROUTE	N° DU POSTE	P.L IMPL. POSTE	TRANCHES DE DEBIT EN VEH/HEURE	N.B.H	N.B.H CUMULE	% CUMULE	CIRCULATION TOTALE	CIRCULATION CUMULEE	% CIRCULATION CUMULEE
			[3100 - 3200 [10	34	0,49	31382	111668	1,33
			[3000 - 3100 [15	49	0,71	45644	157312	1,88
			[2900 - 3000 [19	68	0,99	56083	213395	2,54
			[2800 - 2900 [19	87	1,26	54051	267446	3,19
			[2700 - 2800 [27	114	1,65	74245	341691	4,07
			[2600 - 2700 [33	147	2,13	87442	429133	5,12
			[2500 - 2600 [57	204	2,96	144769	573902	6,84
			[2400 - 2500 [86	290	4,20	210580	784482	9,36
			[2300 - 2400 [103	393	5,69	241709	1026191	12,24
			[2200 - 2300 [146	539	7,81	328236	1354427	16,15
			[2100 - 2200 [214	753	10,91	459274	1813701	21,63
			[2000 - 2100 [258	1011	14,65	529246	2342947	27,94
			[1900 - 2000 [345	1356	19,65	672048	3014995	35,96
			[1800 - 1900 [376	1732	25,10	695534	3710529	44,25
			[1700 - 1800 [421	2153	31,20	736365	4446894	53,03
			[1600 - 1700 [420	2573	37,28	692697	5139591	61,29
			[1500 - 1600 [433	3006	43,56	671745	5811336	69,30
			[1400 - 1500 [347	3353	48,59	503706	6315042	75,31
			[1300 - 1400 [237	3590	52,02	320532	6635574	79,13
			[1200 - 1300 [186	3776	54,72	233541	6869115	81,92
			[1100 - 1200 [114	3890	56,37	131585	7000700	83,49
			[1000 - 1100 [153	4043	58,59	160512	7161212	85,40
			[900 - 1000 [182	4225	61,22	172389	7333601	87,46
			[800 - 900 [201	4426	64,14	171199	7504800	89,50
			[700 - 800 [204	4630	67,09	152573	7657373	91,32
			[600 - 700 [239	4869	70,55	155078	7812451	93,17
			[500 - 600 [216	5085	73,68	118358	7930809	94,58
			[400 - 500 [268	5353	77,57	120018	8050827	96,01
			[300 - 400 [318	5671	82,18	108860	8159687	97,31
			[200 - 300 [489	6160	89,26	121623	8281310	98,76
			[100 - 200 [645	6805	98,61	95797	8377107	99,90
			[- 100 [96	6901	100,00	8095	8385202	100,00
6	90	150	[1000 - 1100 [6	6	0,13	6163	6163	0,32



CIRCULATION ANNUELLE PAR TRANCHES DECROISSANTES DE DEBIT HORAIRE

N° DE LA ROUTE	N° DU POSTE	P.L IMPL. POSTE	TRANCHES DE DEBIT EN VEH./HEURE	N.B.H	N.B.H CUMULE	% CUMULE	CIRCULATION TOTALE	CIRCULATION CUMULEE	% CIRCULATION CUMULEE
			[900 - 1000 [20	26	0,56	18876	25039	1,30
			[800 - 900 [51	77	1,65	42697	67736	3,52
			[700 - 800 [340	417	8,96	251248	318984	16,58
			[600 - 700 [835	1252	26,90	537311	856295	44,51
			[500 - 600 [863	2115	45,44	477246	1333541	69,32
			[400 - 500 [441	2556	54,92	200051	1533592	79,72
			[300 - 400 [424	2980	64,03	148686	1682278	87,45
			[200 - 300 [424	3404	73,14	105531	1787809	92,93
			[100 - 200 [691	4095	87,99	99368	1887177	98,10
			[- 100 [559	4654	100,00	36563	1923740	100,00
6	94	23,5	[3700 - 3800 [1	1	0,03	3748	3748	0,10
			[3600 - 3700 [0	1	0,03	0	3748	0,10
			[3500 - 3600 [1	2	0,06	3537	7285	0,18
			[3400 - 3500 [1	3	0,09	3426	10711	0,27
			[3300 - 3400 [2	5	0,15	6679	17390	0,44
			[3200 - 3300 [1	6	0,17	3296	20686	0,52
			[3100 - 3200 [1	7	0,20	3101	23787	0,60
			[3000 - 3100 [4	11	0,32	12094	35881	0,91
			[2900 - 3000 [1	12	0,35	2990	38871	0,99
			[2800 - 2900 [10	22	0,64	28576	67447	1,71
			[2700 - 2800 [21	43	1,25	57755	125202	3,18
			[2600 - 2700 [23	66	1,91	61072	186274	4,73
			[2500 - 2600 [16	82	2,38	40776	227050	5,76
			[2400 - 2500 [27	109	3,16	65984	293034	7,43
			[2300 - 2400 [40	149	4,32	93666	386700	9,81
			[2200 - 2300 [60	209	6,06	134698	521398	13,23
			[2100 - 2200 [59	268	7,77	126601	647999	16,44
			[2000 - 2100 [68	336	9,74	139311	787310	19,98
			[1900 - 2000 [91	427	12,38	177115	964425	24,47
			[1800 - 1900 [126	553	16,04	232608	1197033	30,37
			[1700 - 1800 [175	728	21,11	306773	1503806	38,15
			[1600 - 1700 [201	929	26,94	331180	1834986	46,56
			[1500 - 1600 [279	1208	35,03	431906	2266892	57,51

CIRCULATION ANNUELLE PAR TRANCHES DECROISSANTES DE DEBIT HORAIRE

N° DE LA ROUTE	N° DU POSTE	P.L IMPL. POSTE	TRANCHES DE DEBIT EN VEH./HEURE	N.B.H	N.B.H CUMULE	% CUMULE	CIRCULATION TOTALE	CIRCULATION CUMULEE	% CIRCULATION CUMULEE
			[1400 - 1500 [324	1532	44,43	469702	2736594	69,43
			[1300 - 1400 [209	1741	50,49	283002	3019596	76,61
			[1200 - 1300 [114	1855	53,80	142807	3162403	80,23
			[1100 - 1200 [78	1933	56,06	89628	3252031	82,51
			[1000 - 1100 [71	2004	58,12	74678	3326709	84,40
			[900 - 1000 [92	2096	60,79	87353	3414062	86,62
			[800 - 900 [90	2186	63,40	76432	3490494	88,56
			[700 - 800 [104	2290	66,42	77577	3568071	90,53
			[600 - 700 [93	2383	69,11	60576	3628647	92,06
			[500 - 600 [104	2487	72,13	56836	3685483	93,51
			[400 - 500 [139	2626	76,16	61574	3747057	95,07
			[300 - 400 [202	2828	82,02	70669	3817726	96,86
			[200 - 300 [283	3111	90,23	69010	3886736	98,61
			[100 - 200 [334	3445	99,91	54480	3941216	99,99
			[- 100 [3	3448	100,00	255	3941471	100,00
16	95	58,1	[1200 - 1300 [1	1	0,01	1207	1207	0,07
			[1100 - 1200 [4	5	0,07	4468	5675	0,34
			[1000 - 1100 [15	20	0,28	15664	21339	1,29
			[900 - 1000 [20	40	0,56	19073	40412	2,44
			[800 - 900 [40	80	1,12	33625	74037	4,47
			[700 - 800 [72	152	2,13	53350	127387	7,69
			[600 - 700 [155	307	4,30	99683	227070	13,71
			[500 - 600 [292	599	8,40	159109	386179	23,31
			[400 - 500 [456	1055	14,79	202783	588962	35,55
			[300 - 400 [1093	2148	30,11	373900	962862	58,12
			[200 - 300 [1590	3738	52,40	401098	1363960	82,33
			[100 - 200 [1249	4987	69,90	181511	1545471	93,28
			[- 100 [2147	7134	100,00	111284	1656755	100,00
312	99	21,3	[700 - 800 [1	1	0,01	747	747	0,04
			[600 - 700 [20	21	0,24	12773	13520	0,67
			[500 - 600 [137	158	1,82	72976	86496	4,27
			[400 - 500 [999	1157	13,36	436081	522577	25,78
			[300 - 400 [2266	3423	39,52	788819	1311396	64,69



CIRCULATION ANNUELLE PAR TRANCHES DECROISSANTES DE DEBIT HORAIRE

N° DE LA ROUTE	N° DU POSTE	P.L IMPL. POSTE	TRANCHES DE DEBIT EN VEH/HEURE	N.B.H	N.B.H CUMULE	% CUMULE	CIRCULATION TOTALE	CIRCULATION CUMULEE	% CIRCULATION CUMULEE
			[200 - 300 [1526	4949	57,13	385195	1696591	83,69
			[100 - 200 [1447	6396	73,84	215013	1911604	94,29
			[- 100 [2266	8662	100,00	115698	2027302	100,00
4	100	153,4	[400 - 500 [22	22	0,34	9308	9308	0,89
			[300 - 400 [304	326	5,11	100772	110080	10,54
			[200 - 300 [2104	2430	38,07	504818	614898	58,90
			[100 - 200 [2066	4496	70,44	320387	935285	89,59
			[- 100 [1887	6383	100,00	108664	1043949	100,00
6	101	179	[900 - 1000 [1	1	0,01	909	909	0,04
			[800 - 900 [16	17	0,23	13254	14163	0,55
			[700 - 800 [115	132	1,79	84989	99152	3,84
			[600 - 700 [499	631	8,56	318893	418045	16,20
			[500 - 600 [1496	2127	28,84	811636	1229681	47,66
			[400 - 500 [1413	3540	48,01	644722	1874403	72,65
			[300 - 400 [802	4342	58,88	282459	2156862	83,60
			[200 - 300 [764	5106	69,24	186479	2343341	90,83
			[100 - 200 [1109	6215	84,28	161323	2504664	97,08
			[- 100 [1159	7374	100,00	75239	2579903	100,00
5006	103	15,9	[600 - 700 [1	1	0,02	614	614	0,06
			[500 - 600 [32	33	0,68	17222	17836	1,86
			[400 - 500 [194	227	4,66	84714	102550	10,69
			[300 - 400 [771	998	20,50	259768	362318	37,76
			[200 - 300 [1548	2546	52,30	390730	753048	78,48
			[100 - 200 [937	3483	71,55	139026	892074	92,97
			[- 100 [1385	4868	100,00	67502	959576	100,00
1	104	1204,6	[200 - 300 [122	122	1,66	26504	26504	3,35
			[100 - 200 [4129	4251	57,80	552749	579253	73,17
			[- 100 [3104	7355	100,00	212385	791638	100,00
1	105	1548	[600 - 700 [1	1	0,01	659	659	0,17
			[500 - 600 [1	2	0,03	578	1237	0,32
			[400 - 500 [0	2	0,03	0	1237	0,32
			[300 - 400 [10	12	0,16	3358	4595	1,18
			[200 - 300 [22	34	0,47	5201	9796	2,53

CIRCULATION ANNUELLE PAR TRANCHES DECROISSANTES DE DEBIT HORAIRE

N° DE LA ROUTE	N° DU POSTE	P.L IMPL. POSTE	TRANCHES DE DEBIT EN VEH/HEURE	N.B.H	N.B.H CUMULE	% CUMULE	CIRCULATION TOTALE	CIRCULATION CUMULEE	% CIRCULATION CUMULEE
			[100 - 200 [193	227	3,12	22885	32681	8,43
			[- 100 [7052	7279	100,00	355115	387796	100,00
9	108	63,7	[1600 - 1700 [1	1	0,02	1612	1612	0,08
			[1500 - 1600 [0	1	0,02	0	1612	0,08
			[1400 - 1500 [1	2	0,05	1481	3093	0,16
			[1300 - 1400 [1	3	0,07	1362	4455	0,23
			[1200 - 1300 [7	10	0,23	8647	13102	0,67
			[1100 - 1200 [19	29	0,67	21871	34973	1,80
			[1000 - 1100 [19	48	1,11	20015	54988	2,83
			[900 - 1000 [47	95	2,20	44406	99394	5,11
			[800 - 900 [148	243	5,63	124425	223819	11,51
			[700 - 800 [551	794	18,39	406468	630287	32,42
			[600 - 700 [835	1629	37,73	544686	1174973	60,44
			[500 - 600 [477	2106	48,78	264796	1439769	74,06
			[400 - 500 [324	2430	56,29	145974	1585743	81,57
			[300 - 400 [321	2751	63,72	110815	1696558	87,27
			[200 - 300 [481	3232	74,87	118148	1814706	93,35
			[100 - 200 [664	3896	90,25	97972	1912678	98,38
			[- 100 [421	4317	100,00	31400	1944078	100,00
13	110	609,7	[400 - 500 [4	4	0,05	1738	1738	0,19
			[300 - 400 [46	50	0,58	15655	17393	1,95
			[200 - 300 [641	691	7,99	142212	159605	17,90
			[100 - 200 [3770	4461	51,55	567522	727127	81,55
			[- 100 [4192	8653	100,00	164474	891601	100,00
12	111	848	[600 - 700 [1	1	0,01	634	634	0,29
			[500 - 600 [0	1	0,01	0	634	0,29
			[400 - 500 [2	3	0,04	877	1511	0,69
			[300 - 400 [0	3	0,04	0	1511	0,69
			[200 - 300 [1	4	0,05	221	1732	0,80
			[100 - 200 [32	36	0,45	3910	5642	2,59
			[- 100 [7971	8007	100,00	211893	217535	100,00
12	112	756	[100 - 200 [188	188	2,65	23179	23179	8,42
			[- 100 [6903	7091	100,00	251995	275174	100,00
702	113	0,5	[200 - 300 [45	45	0,51	10304	10304	2,51



CIRCULATION ANNUELLE PAR TRANCHES DECROISSANTES DE DEBIT HORAIRE

N° DE LA ROUTE	N° DU POSTE	P.L IMPL. POSTE	TRANCHES DE DEBIT EN VEH/HEURE	N.B.H	N.B.H CUMULE	% CUMULE	CIRCULATION TOTALE	CIRCULATION CUMULEE	% CIRCULATION CUMULEE
			[100 - 200 [843	888	10,14	106458	116762	28,42
			[- 100 [7872	8760	100,00	294147	410909	100,00
13	115	196	[200 - 300 [180	180	2,18	39802	39802	5,66
			[100 - 200 [3363	3543	43,01	466110	505912	71,96
			[- 100 [4695	8238	100,00	197103	703015	100,00
13	116	259	[800 - 900 [3	3	0,04	2509	2509	0,17
			[700 - 800 [2	5	0,07	1451	3960	0,26
			[600 - 700 [12	17	0,22	7666	11626	0,77
			[500 - 600 [57	74	0,97	30630	42256	2,80
			[400 - 500 [297	371	4,86	130056	172312	11,43
			[300 - 400 [1335	1706	22,33	451748	624060	41,40
			[200 - 300 [2088	3794	49,65	527756	1151816	76,41
			[100 - 200 [1605	5399	70,66	236218	1388034	92,08
			[- 100 [2242	7641	100,00	119385	1507419	100,00
413	117	97	[600 - 700 [10	10	0,13	6275	6275	0,36
			[500 - 600 [63	73	0,96	33316	39591	2,30
			[400 - 500 [490	563	7,39	213012	252603	14,68
			[300 - 400 [1982	2545	33,41	675536	928139	53,92
			[200 - 300 [1825	4370	57,36	472688	1400827	81,39
			[100 - 200 [1460	5830	76,53	211245	1612072	93,66
			[- 100 [1788	7618	100,00	109119	1721191	100,00
9	118	395,28	[500 - 600 [2	2	0,05	1068	1068	0,23
			[400 - 500 [12	14	0,33	5090	6158	1,32
			[300 - 400 [34	48	1,14	11540	17698	3,78
			[200 - 300 [229	277	6,58	52316	70014	14,97
			[100 - 200 [1993	2270	53,93	281660	351674	75,18
			[- 100 [1939	4209	100,00	116096	467770	100,00
10	119	331	[100 - 200 [128	128	1,59	14850	14850	4,41
			[- 100 [7928	8056	100,00	321974	336824	100,00
5211	121	3	[1300 - 1400 [1	1	0,03	1310	1310	0,08
			[1200 - 1300 [3	4	0,12	3763	5073	0,32
			[1100 - 1200 [8	12	0,36	9304	14377	0,92
			[1000 - 1100 [76	88	2,66	78019	92396	5,89

CIRCULATION ANNUELLE PAR TRANCHES DECROISSANTES DE DEBIT HORAIRE

N° DE LA ROUTE	N° DU POSTE	P.L IMPL. POSTE	TRANCHES DE DEBIT EN VEH/HEURE	N.B.H	N.B.H CUMULE	% CUMULE	CIRCULATION TOTALE	CIRCULATION CUMULEE	% CIRCULATION CUMULEE
			[900 - 1000 [260	348	10,52	245311	337707	21,55
			[800 - 900 [360	708	21,40	304171	641878	40,95
			[700 - 800 [386	1094	33,06	289301	931179	59,41
			[600 - 700 [356	1450	43,82	234966	1166145	74,40
			[500 - 600 [232	1682	50,83	128293	1294438	82,58
			[400 - 500 [173	1855	56,06	78295	1372733	87,58
			[300 - 400 [161	2016	60,92	55738	1428471	91,14
			[200 - 300 [230	2246	67,88	56196	1484667	94,72
			[100 - 200 [291	2537	76,67	42536	1527203	97,43
			[- 100 [772	3309	100,00	40207	1567410	100,00
14	122	138,3	[100 - 200 [2	2	0,49	216	216	2,02
			[- 100 [406	408	100,00	10497	10713	100,00
12	123	375,8	[200 - 300 [2	2	0,03	419	419	0,13
			[100 - 200 [323	325	4,25	38304	38723	11,81
			[- 100 [7328	7653	100,00	289083	327806	100,00
109	124	189	[- 100 [5177	5177	100,00	51482	51482	100,00
304	126	64	[300 - 400 [20	20	0,45	6473	6473	1,46
			[200 - 300 [334	354	7,95	76694	83167	18,73
			[100 - 200 [1901	2255	50,64	276527	359694	81,01
			[- 100 [2198	4453	100,00	84310	444004	100,00
13	127	219	[1200 - 1300 [2	2	0,03	2470	2470	0,11
			[1100 - 1200 [2	4	0,06	2350	4820	0,21
			[1000 - 1100 [9	13	0,20	9189	14009	0,61
			[900 - 1000 [49	62	0,94	45437	59446	2,60
			[800 - 900 [142	204	3,08	119316	178762	7,82
			[700 - 800 [349	553	8,34	258897	437659	19,14
			[600 - 700 [793	1346	20,30	509406	947065	41,42
			[500 - 600 [1170	2516	37,94	646033	1593098	69,67
			[400 - 500 [544	3060	46,15	248492	1841590	80,53
			[300 - 400 [353	3413	51,47	123841	1965431	85,95
			[200 - 300 [471	3884	58,57	116232	2081663	91,03
			[100 - 200 [886	4770	71,93	124638	2206301	96,48
			[- 100 [1861	6631	100,00	80459	2286760	100,00
1714	128	49	[1000 - 1100 [2	2	0,02	2012	2012	0,06



CIRCULATION ANNUELLE PAR TRANCHES DECROISSANTES DE DEBIT HORAIRE

N° DE LA ROUTE	N° DU POSTE	P.L IMPL. POSTE	TRANCHES DE DEBIT EN VEH/HEURE	N.B.H	N.B.H CUMULE	% CUMULE	CIRCULATION TOTALE	CIRCULATION CUMULEE	% CIRCULATION CUMULEE
			[900 - 1000 [8	10	0,12	7507	9519	0,31
			[800 - 900 [47	57	0,68	39225	48744	1,57
			[700 - 800 [217	274	3,26	159562	208306	6,73
			[600 - 700 [1152	1426	16,96	731989	940295	30,36
			[500 - 600 [1956	3382	40,21	1083161	2023456	65,34
			[400 - 500 [921	4303	51,17	419349	2442805	78,88
			[300 - 400 [581	4884	58,07	203877	2646682	85,46
			[200 - 300 [667	5551	66,00	163275	2809957	90,74
			[100 - 200 [1329	6880	81,81	190352	3000309	96,88
			[- 100 [1530	8410	100,00	96542	3096851	100,00
8	129	31	[300 - 400 [30	30	0,40	9772	9772	1,04
			[200 - 300 [648	678	9,12	144592	154364	16,38
			[100 - 200 [4036	4714	63,40	607316	761680	80,84
			[- 100 [2721	7435	100,00	180554	942234	100,00
5055	131	3,5	[1600 - 1700 [1	1	0,02	1665	1665	0,08
			[1500 - 1600 [0	1	0,02	0	1665	0,08
			[1400 - 1500 [1	2	0,04	1455	3120	0,15
			[1300 - 1400 [6	8	0,15	8047	11167	0,53
			[1200 - 1300 [5	13	0,25	6312	17479	0,83
			[1100 - 1200 [29	42	0,80	33137	50616	2,41
			[1000 - 1100 [98	140	2,66	101876	152492	7,27
			[900 - 1000 [157	297	5,63	148188	300680	14,34
			[800 - 900 [253	550	10,43	214079	514759	24,54
			[700 - 800 [389	939	17,81	291493	806252	38,44
			[600 - 700 [349	1288	24,43	228476	1034728	49,33
			[500 - 600 [363	1651	31,32	197613	1232341	58,76
			[400 - 500 [498	2149	40,76	221241	1453582	69,30
			[300 - 400 [909	3058	58,00	312294	1765876	84,19
			[200 - 300 [660	3718	70,52	167707	1933583	92,19
			[100 - 200 [781	4499	85,34	113261	2046844	97,59
			[- 100 [773	5272	100,00	50530	2097374	100,00
2	133	113	[500 - 600 [3	3	0,30	1656	1656	1,02
			[400 - 500 [7	10	1,02	3092	4748	2,93

CIRCULATION ANNUELLE PAR TRANCHES DECROISSANTES DE DEBIT HORAIRE

N° DE LA ROUTE	N° DU POSTE	P.L IMPL. POSTE	TRANCHES DE DEBIT EN VEH/HEURE	N.B.H	N.B.H CUMULE	% CUMULE	CIRCULATION TOTALE	CIRCULATION CUMULEE	% CIRCULATION CUMULEE
			[300 - 400 [94	104	10,57	30974	35722	22,03
			[200 - 300 [338	442	44,92	85005	120727	74,47
			[100 - 200 [172	614	62,40	25000	145727	89,89
			[- 100 [370	984	100,00	16395	162122	100,00
301	134	189,4	[100 - 200 [268	268	4,47	31085	31085	11,44
			[- 100 [5734	6002	100,00	240698	271783	100,00
19	135	108	[200 - 300 [250	250	4,90	54785	54785	10,63
			[100 - 200 [2448	2698	52,89	360516	415301	80,56
			[- 100 [2403	5101	100,00	100226	515527	100,00
16	136	418	[1600 - 1700 [1	1	0,05	1633	1633	0,19
			[1500 - 1600 [3	4	0,19	4559	6192	0,70
			[1400 - 1500 [8	12	0,56	11574	17766	2,02
			[1300 - 1400 [10	22	1,02	13371	31137	3,54
			[1200 - 1300 [8	30	1,39	9939	41076	4,67
			[1100 - 1200 [18	48	2,23	20555	61631	7,01
			[1000 - 1100 [42	90	4,18	44096	105727	12,03
			[900 - 1000 [69	159	7,38	65280	171007	19,45
			[800 - 900 [99	258	11,98	83823	254830	28,99
			[700 - 800 [136	394	18,29	101266	356096	40,50
			[600 - 700 [145	539	25,02	93825	449921	51,18
			[500 - 600 [197	736	34,17	107719	557640	63,43
			[400 - 500 [255	991	46,01	114195	671835	76,42
			[300 - 400 [220	1211	56,22	76847	748682	85,16
			[200 - 300 [239	1450	67,32	59292	807974	91,90
			[100 - 200 [338	1788	83,01	48359	856333	97,40
			[- 100 [366	2154	100,00	22845	879178	100,00
7	137	133,95	[1800 - 1900 [4	4	0,08	7336	7336	0,20
			[1700 - 1800 [4	8	0,17	6980	14316	0,38
			[1600 - 1700 [16	24	0,50	26080	40396	1,08
			[1500 - 1600 [49	73	1,51	75800	116196	3,10
			[1400 - 1500 [91	164	3,38	131529	247725	6,62
			[1300 - 1400 [199	363	7,49	268135	515860	13,78
			[1200 - 1300 [324	687	14,17	403726	919586	24,56



CIRCULATION ANNUELLE PAR TRANCHES DECROISSANTES DE DEBIT HORAIRE

N° DE LA ROUTE	N° DU POSTE	P.L. IMPL. POSTE	TRANCHES DE DEBIT EN VEH./HEURE	N.B.H	N.B.H CUMULE	% CUMULE	CIRCULATION TOTALE	CIRCULATION CUMULEE	% CIRCULATION CUMULEE
			[1100 - 1200 [628	1315	27,13	719426	1639012	43,77
			[1000 - 1100 [779	2094	43,20	819059	2458071	65,65
			[900 - 1000 [409	2503	51,64	391882	2849953	76,11
			[800 - 900 [252	2755	56,84	213454	3063407	81,81
			[700 - 800 [169	2924	60,33	127280	3190687	85,21
			[600 - 700 [177	3101	63,98	114582	3305269	88,27
			[500 - 600 [219	3320	68,50	119792	3425061	91,47
			[400 - 500 [205	3525	72,73	93080	3518141	93,96
			[300 - 400 [175	3700	76,34	60340	3578481	95,57
			[200 - 300 [255	3955	81,60	61303	3639784	97,21
			[100 - 200 [518	4473	92,28	75962	3715746	99,24
			[- 100 [374	4847	100,00	28620	3744366	100,00
8	138	232,8	[1300 - 1400 [4	4	0,07	5370	5370	0,18
			[1200 - 1300 [26	30	0,54	32354	37724	1,26
			[1100 - 1200 [19	49	0,88	21646	59370	1,98
			[1000 - 1100 [83	132	2,38	86206	145576	4,85
			[900 - 1000 [299	431	7,76	280604	426180	14,21
			[800 - 900 [822	1253	22,56	695192	1121372	37,38
			[700 - 800 [902	2155	38,80	679432	1800804	60,03
			[600 - 700 [601	2756	49,62	395801	2196605	73,23
			[500 - 600 [393	3149	56,70	216141	2412746	80,43
			[400 - 500 [390	3539	63,72	175751	2588497	86,29
			[300 - 400 [449	3988	71,80	154297	2742794	91,44
			[200 - 300 [527	4515	81,29	130749	2873543	95,79
			[100 - 200 [681	5196	93,55	98709	2972252	99,08
			[- 100 [358	5554	100,00	27449	2999701	100,00
9	139	423	[500 - 600 [12	12	0,14	6326	6326	0,43
			[400 - 500 [77	89	1,02	33316	39642	2,72
			[300 - 400 [687	776	8,87	225375	265017	18,19
			[200 - 300 [2917	3693	42,23	732352	997369	68,45
			[100 - 200 [2023	5716	65,36	299232	1296601	88,99
			[- 100 [3030	8746	100,00	160413	1457014	100,00
313	140	13	[1200 - 1300 [1	1	0,05	1206	1206	0,15

CIRCULATION ANNUELLE PAR TRANCHES DECROISSANTES DE DEBIT HORAIRE

N° DE LA ROUTE	N° DU POSTE	P.L IMPL. POSTE	TRANCHES DE DEBIT EN VEH./HEURE	N.B.H	N.B.H CUMULE	% CUMULE	CIRCULATION TOTALE	CIRCULATION CUMULEE	% CIRCULATION CUMULEE
			[1100 - 1200 [3	4	0,21	3438	4644	0,56
			[1000 - 1100 [16	20	1,07	16544	21188	2,57
			[900 - 1000 [39	59	3,16	36655	57843	7,01
			[800 - 900 [139	198	10,61	117437	175280	21,25
			[700 - 800 [331	529	28,35	246118	421398	51,09
			[600 - 700 [300	829	44,43	195928	617326	74,84
			[500 - 600 [115	944	50,59	64193	681519	82,62
			[400 - 500 [81	1025	54,93	36229	717748	87,01
			[300 - 400 [89	1114	59,70	31157	748905	90,79
			[200 - 300 [137	1251	67,04	34266	783171	94,95
			[100 - 200 [139	1390	74,49	20330	803501	97,41
			[- 100 [476	1866	100,00	21362	824863	100,00
6	141	436	[300 - 400 [12	12	0,16	3758	3758	0,44
			[200 - 300 [1014	1026	13,61	230433	234191	27,18
			[100 - 200 [3131	4157	55,16	491749	725940	84,25
			[- 100 [3379	7536	100,00	135731	861671	100,00
16	142	463	[700 - 800 [1	1	0,04	705	705	0,12
			[600 - 700 [23	24	0,91	14656	15361	2,66
			[500 - 600 [64	88	3,32	34686	50047	8,66
			[400 - 500 [192	280	10,57	84839	134886	23,33
			[300 - 400 [499	779	29,42	169562	304448	52,65
			[200 - 300 [662	1441	54,42	170044	474492	82,06
			[100 - 200 [423	1864	70,39	61180	535672	92,64
			[- 100 [784	2648	100,00	42532	578204	100,00
16	144	301	[700 - 800 [2	2	0,03	1500	1500	0,18
			[600 - 700 [12	14	0,21	7700	9200	1,13
			[500 - 600 [41	55	0,83	22159	31359	3,85
			[400 - 500 [100	155	2,33	44450	75809	9,31
			[300 - 400 [161	316	4,75	54753	130562	16,03
			[200 - 300 [713	1029	15,48	166923	297485	36,53
			[100 - 200 [2546	3575	53,79	390764	688249	84,50
			[- 100 [3071	6646	100,00	126210	814459	100,00
8	145	580,62	[400 - 500 [38	38	0,63	16216	16216	1,66



CIRCULATION ANNUELLE PAR TRANCHES DECROISSANTES DE DEBIT HORAIRE

N° DE LA ROUTE	N° DU POSTE	P.L IMPL. POSTE	TRANCHES DE DEBIT EN VEH/HEURE	N.B.H	N.B.H CUMULE	% CUMULE	CIRCULATION TOTALE	CIRCULATION CUMULEE	% CIRCULATION CUMULEE
			[300 - 400 [553	591	9,78	184338	200554	20,49
			[200 - 300 [1906	2497	41,34	471897	672451	68,70
			[100 - 200 [1350	3847	63,69	203169	875620	89,46
			[- 100 [2193	6040	100,00	103176	978796	100,00
16	146	82,5	[800 - 900 [13	13	0,41	10677	10677	0,92
			[700 - 800 [138	151	4,72	101197	111874	9,59
			[600 - 700 [660	811	25,34	424168	536042	45,96
			[500 - 600 [492	1303	40,72	273558	809600	69,41
			[400 - 500 [252	1555	48,59	113454	923054	79,13
			[300 - 400 [228	1783	55,72	80525	1003579	86,04
			[200 - 300 [273	2056	64,25	67738	1071317	91,85
			[100 - 200 [363	2419	75,59	52481	1123798	96,34
			[- 100 [781	3200	100,00	42638	1166436	100,00
1	148	657	[400 - 500 [2	2	0,06	884	884	0,39
			[300 - 400 [11	13	0,42	3835	4719	2,07
			[200 - 300 [32	45	1,44	7581	12300	5,40
			[100 - 200 [871	916	29,32	104836	117136	51,44
			[- 100 [2208	3124	100,00	110564	227700	100,00
1	149	1530	[500 - 600 [46	46	0,92	23840	23840	2,04
			[400 - 500 [637	683	13,73	278420	302260	25,83
			[300 - 400 [1191	1874	37,68	415238	717498	61,32
			[200 - 300 [972	2846	57,22	241345	958843	81,95
			[100 - 200 [964	3810	76,60	147316	1106159	94,54
			[- 100 [1164	4974	100,00	63897	1170056	100,00
1	154	64,72	[500 - 600 [3	3	0,33	1577	1577	0,99
			[400 - 500 [19	22	2,45	8262	9839	6,16
			[300 - 400 [120	142	15,80	39866	49705	31,11
			[200 - 300 [234	376	41,82	58874	108579	67,95
			[100 - 200 [223	599	66,63	32012	140591	87,99
			[- 100 [300	899	100,00	19196	159787	100,00
1	155	712,4	[400 - 500 [5	5	0,15	2079	2079	0,44
			[300 - 400 [163	168	5,17	53280	55359	11,73
			[200 - 300 [1126	1294	39,85	277121	332480	70,47

CIRCULATION ANNUELLE PAR TRANCHES DECROISSANTES DE DEBIT HORAIRE

N° DE LA ROUTE	N° DU POSTE	P.L IMPL. POSTE	TRANCHES DE DEBIT EN VEH/HEURE	N.B.H	N.B.H CUMULE	% CUMULE	CIRCULATION TOTALE	CIRCULATION CUMULEE	% CIRCULATION CUMULEE
			[100 - 200 [567	1861	57,31	86471	418951	88,80
			[- 100 [1386	3247	100,00	52841	471792	100,00
503	156	18,4	[1100 - 1200 [2	2	0,04	2249	2249	0,09
			[1000 - 1100 [6	8	0,15	6258	8507	0,35
			[900 - 1000 [37	45	0,83	34540	43047	1,79
			[800 - 900 [400	445	8,20	333519	376566	15,68
			[700 - 800 [1100	1545	28,48	824419	1200985	50,01
			[600 - 700 [661	2206	40,66	434375	1635360	68,09
			[500 - 600 [444	2650	48,85	243754	1879114	78,24
			[400 - 500 [333	2983	54,99	149933	2029047	84,49
			[300 - 400 [359	3342	61,60	124289	2153336	89,66
			[200 - 300 [420	3762	69,35	102735	2256071	93,94
			[100 - 200 [612	4374	80,63	87432	2343503	97,58
			[- 100 [1051	5425	100,00	58131	2401634	100,00
10	158	435	[900 - 1000 [7	7	0,12	6515	6515	0,42
			[800 - 900 [22	29	0,48	18423	24938	1,61
			[700 - 800 [116	145	2,41	85472	110410	7,13
			[600 - 700 [228	373	6,19	147190	257600	16,64
			[500 - 600 [406	779	12,93	219546	477146	30,83
			[400 - 500 [782	1561	25,90	349667	826813	53,42
			[300 - 400 [1130	2691	44,66	395031	1221844	78,94
			[200 - 300 [568	3259	54,08	144272	1366116	88,27
			[100 - 200 [648	3907	64,84	92714	1458830	94,26
			[- 100 [2119	6026	100,00	88893	1547723	100,00
8	159	451,7	[1100 - 1200 [1	1	0,01	1103	1103	0,04
			[1000 - 1100 [2	3	0,04	2065	3168	0,10
			[900 - 1000 [14	17	0,20	13145	16313	0,53
			[800 - 900 [71	88	1,04	59800	76113	2,45
			[700 - 800 [321	409	4,85	234867	310980	10,01
			[600 - 700 [1150	1559	18,49	737616	1048596	33,76
			[500 - 600 [1573	3132	37,14	869635	1918231	61,76
			[400 - 500 [883	4015	47,61	399337	2317568	74,61
			[300 - 400 [791	4806	56,99	274020	2591588	83,43



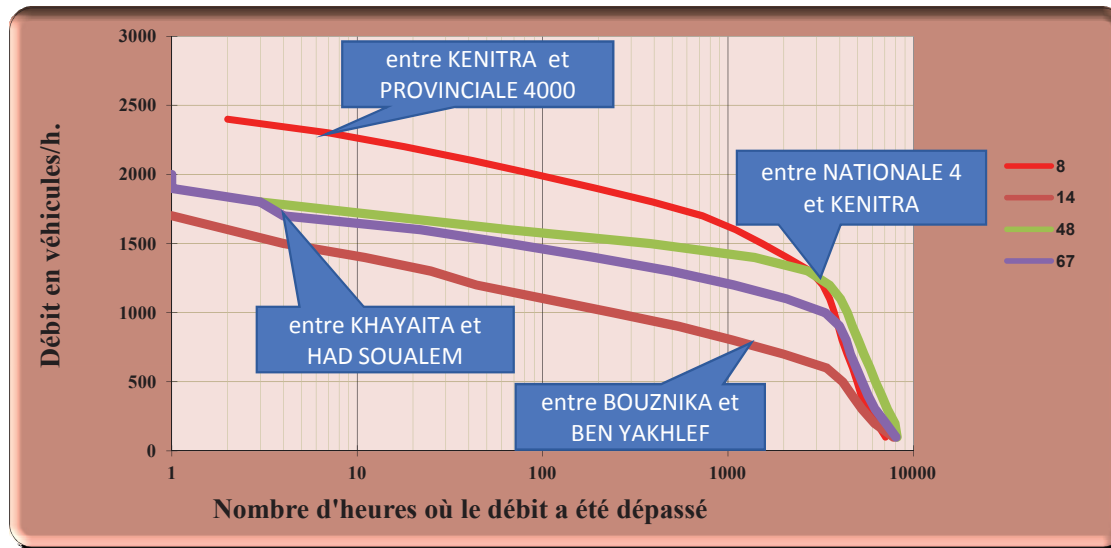
CIRCULATION ANNUELLE PAR TRANCHES DECROISSANTES DE DEBIT HORAIRE

N° DE LA ROUTE	N° DU POSTE	P.L IMPL. POSTE	TRANCHES DE DEBIT EN VEHL/HEURE	N.B.H	N.B.H CUMULE	% CUMULE	CIRCULATION TOTALE	CIRCULATION CUMULEE	% CIRCULATION CUMULEE
			[200 - 300 [963	5769	68,41	238560	2830148	91,11
			[100 - 200 [1214	6983	82,81	177363	3007511	96,82
			[- 100 [1450	8433	100,00	98635	3106146	100,00
15	160	230	[100 - 200 [59	59	2,51	6329	6329	5,19
			[- 100 [2291	2350	100,00	115520	121849	100,00
15	161	101	[600 - 700 [2	2	0,16	1218	1218	0,59
			[500 - 600 [12	14	1,09	6467	7685	3,75
			[400 - 500 [52	66	5,15	22997	30682	14,96
			[300 - 400 [184	250	19,52	62159	92841	45,27
			[200 - 300 [272	522	40,75	69879	162720	79,34
			[100 - 200 [142	664	51,83	20154	182874	89,16
			[- 100 [617	1281	100,00	22230	205104	100,00
2	162	410	[700 - 800 [1	1	0,08	702	702	0,23
			[600 - 700 [16	17	1,42	9941	10643	3,43
			[500 - 600 [88	105	8,79	47755	58398	18,84
			[400 - 500 [103	208	17,41	46464	104862	33,83
			[300 - 400 [335	543	45,44	116497	221359	71,42
			[200 - 300 [168	711	59,50	42983	264342	85,29
			[100 - 200 [200	911	76,23	28998	293340	94,65
			[- 100 [284	1195	100,00	16594	309934	100,00



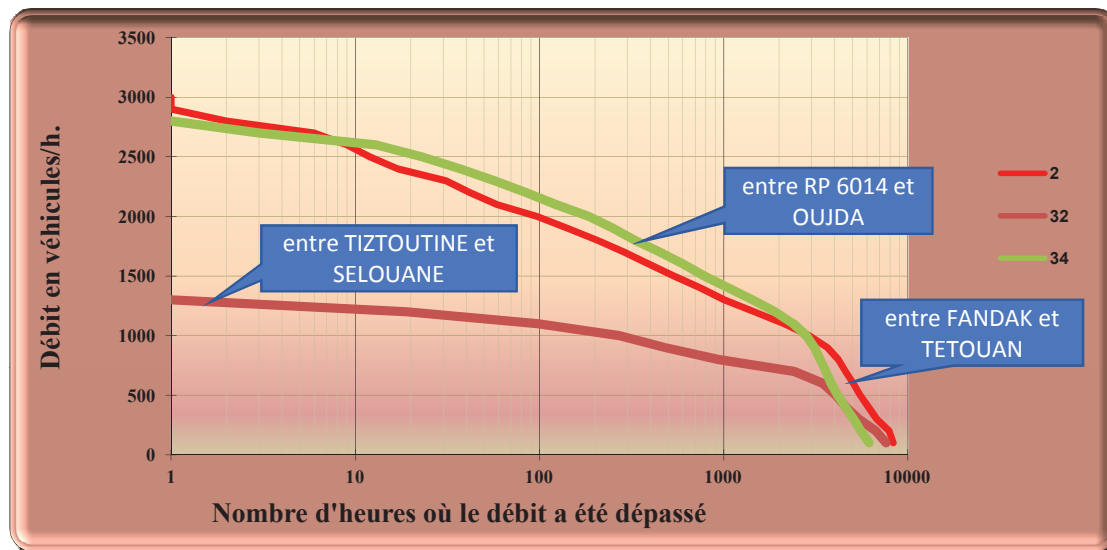
DEBITS HORAIRES CLASSES EN 2017

- Poste N°
- Poste N° 8 de la DPETLE de KENITRA entre KENITRA et PROVINCIALE 4000
 - Poste N° 14 de la DPETLE de BENSLIMANE entre BOUZNIKA et BEN YAKHLEF
 - Poste N° 48 de la DPETLE de KENITRA entre NATIONALE 4 et KENITRA
 - Poste N° 67 de la DPETLE de SETTAT entre KHAYAITA et HAD SOUALEM



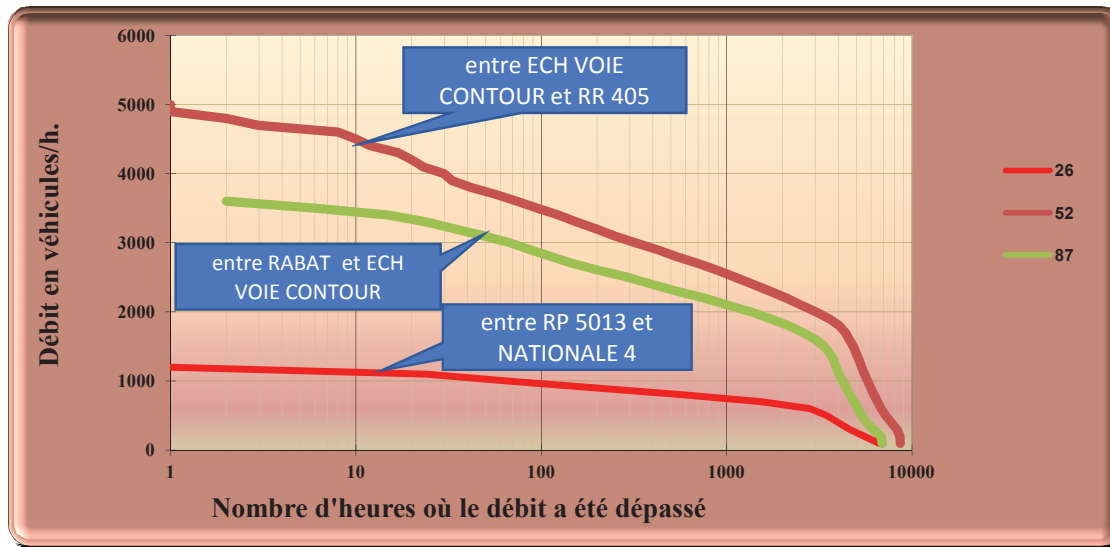
DEBITS HORAIRES CLASSES EN 2017

- Poste N°
- Poste N° 2 de la DPETLE de TETOUAN entre FANDAK et TETOUAN
 - Poste N° 32 de la DPETLE de NADOR entre TIZTOUTINE et SELOUANE
 - Poste N° 34 de la DPETLE de OUJDA entre RP 6014 et OUJDA



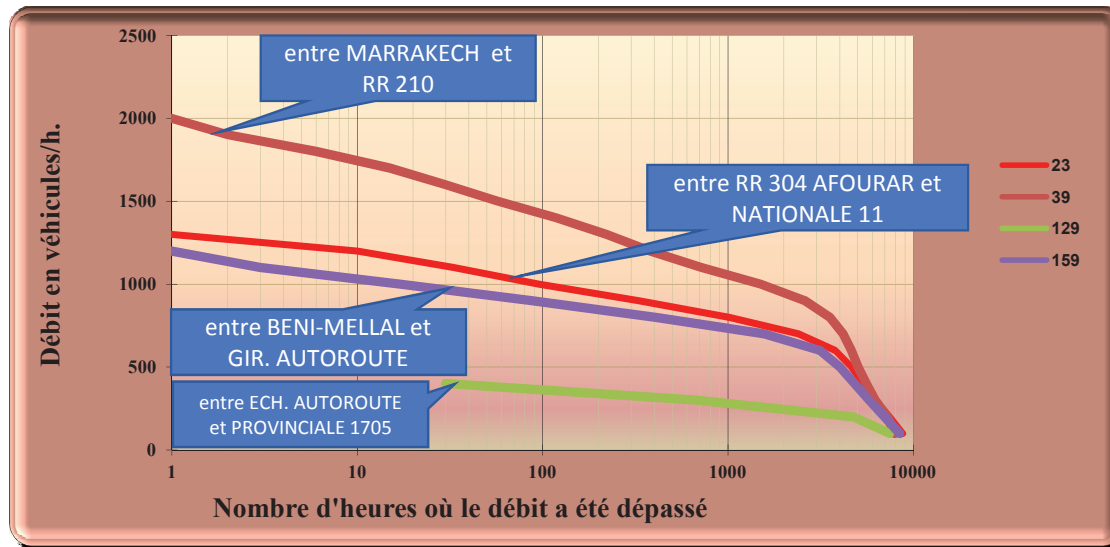
DEBITS HORAIRES CLASSES EN 2017

- Poste N°
- Poste N° 26 de la DPETLE de FES entre RP 5013 et NATIONALE 4
 - Poste N° 52 de la DPETLE de RABAT entre ECH VOIE CONTOUR et RR 405
 - Poste N° 87 de la DPETLE de RABAT entre RABAT et ECH VOIE CONTOUR



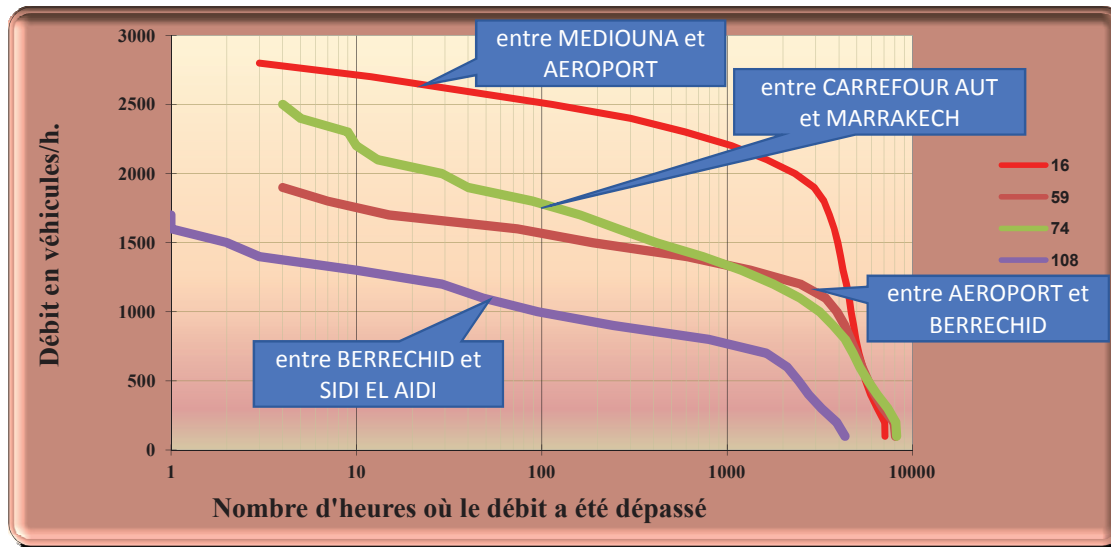
DEBITS HORAIRES CLASSES EN 2017

- Poste N°
- Poste N° 23 de la DPETLE de BENI-MELLAL entre RR 304 AFOURAR et NATIONALE 11
 - Poste N° 39 de la DPETLE de MARRAKECH entre MARRAKECH et RR 210
 - Poste N° 129 de la DPETLE de AGADIR entre ECH. AUTOROUTE et PROVINCIALE 1705
 - Poste N° 159 de la DPETLE de BENI-MELLAL entre BENI-MELLAL et GIR. AUTOROUTE



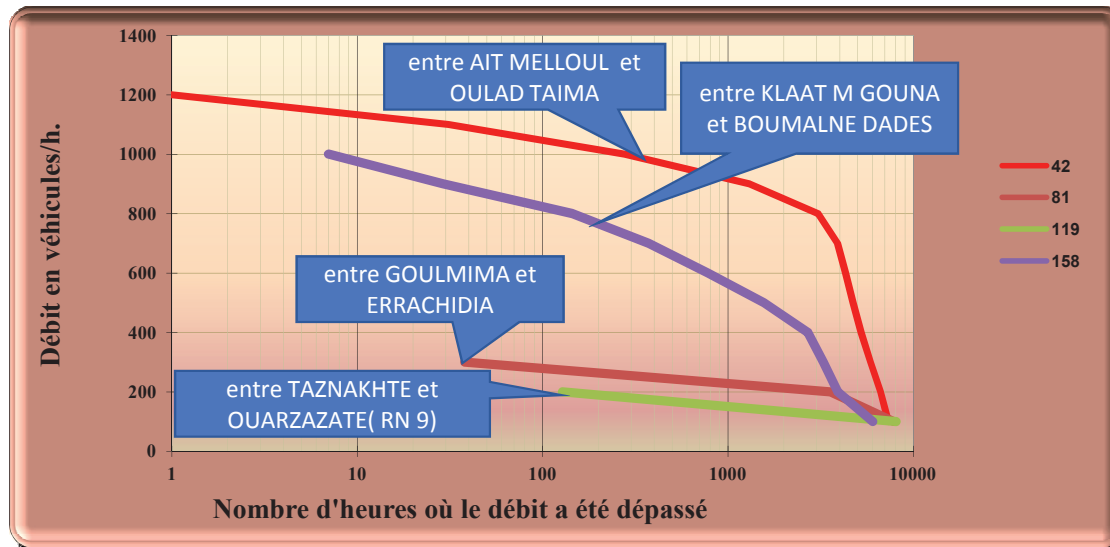
DEBITS HORAIRES CLASSES EN 2017

- Poste N°
- Poste N° 16 de la DPETLE de CASABLANCA entre MADIOUNA et AEROPORT
 - Poste N° 59 de la DPETLE de SETTAT entre AEROPORT et BERRECHID
 - Poste N° 74 de la DPETLE de MARRAKECH entre CARREFOUR AUT et MARRAKECH
 - Poste N° 108 de la DPETLE de SETTAT entre BERRECHID et SIDI EL AIDI



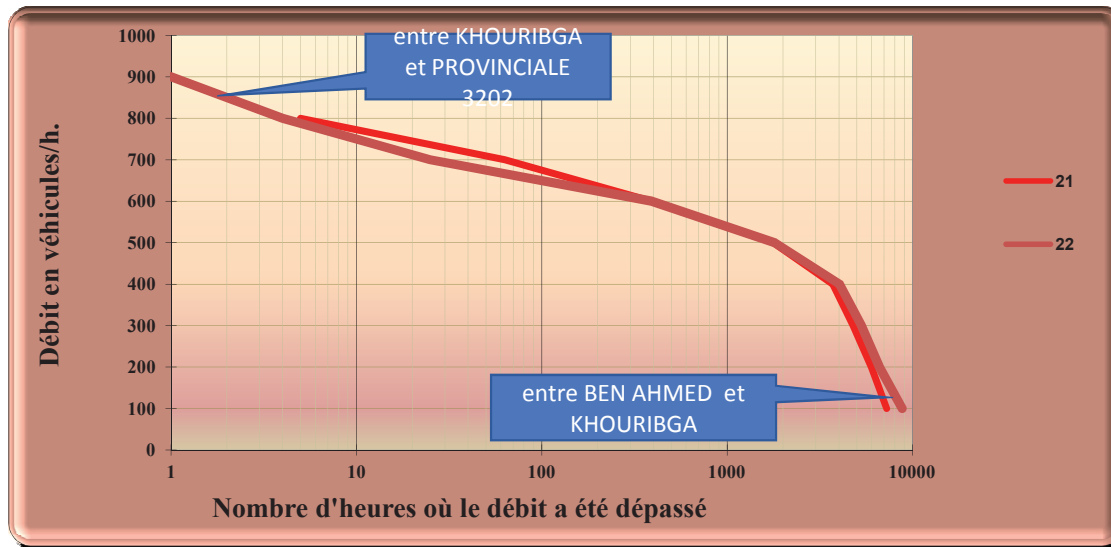
DEBITS HORAIRES CLASSES EN 2017

- Poste N°
- Poste N° 42 de la DPETLE de CHTOUKA entre AIT MELLOUL et OULAD TAIMA
 - Poste N° 81 de la DPETLE de ERRACHIDIA entre GOULMIMA et ERRACHIDIA
 - Poste N° 119 de la DPETLE de OUARZAZATE entre TAZNAKHTE et OUARZAZATE(RN 9)
 - Poste N° 158 de la DPETLE de TINGHIR entre KLAAT M GOUNA et BOUMALNE DADES



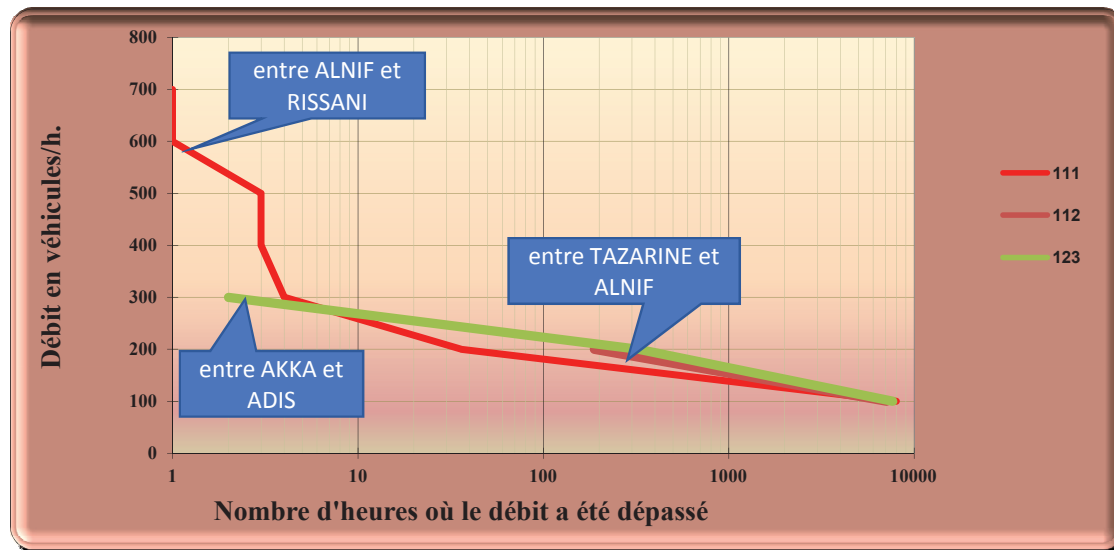
DEBITS HORAIRES CLASSES EN 2017

- Poste N°
- Poste N° 21 de la DPETLE de KHOURIBGA entre BEN AHMED et KHOURIBGA
 - Poste N° 22 de la DPETLE de KHOURIBGA entre KHOURIBGA et PROVINCIALE 3202



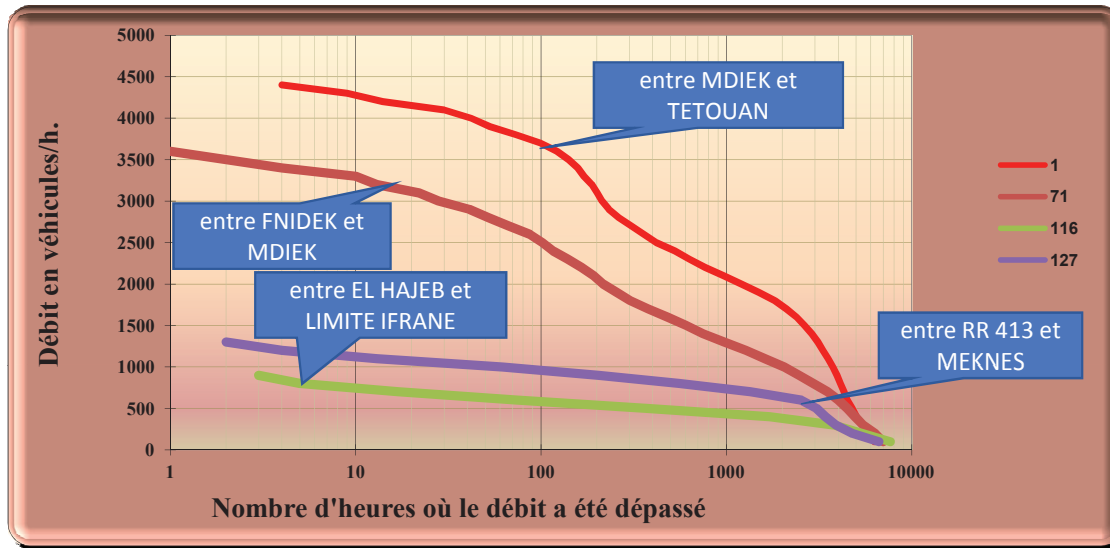
DEBITS HORAIRES CLASSES EN 2017

- Poste N°
- Poste N° 111 de la DPETLE de ERRACHIDIA entre ALNIF et RISSANI
 - Poste N° 112 de la DPETLE de TINGHIR entre TAZARINE et ALNIF
 - Poste N° 123 de la DPETLE de TATA entre AKKA et ADIS



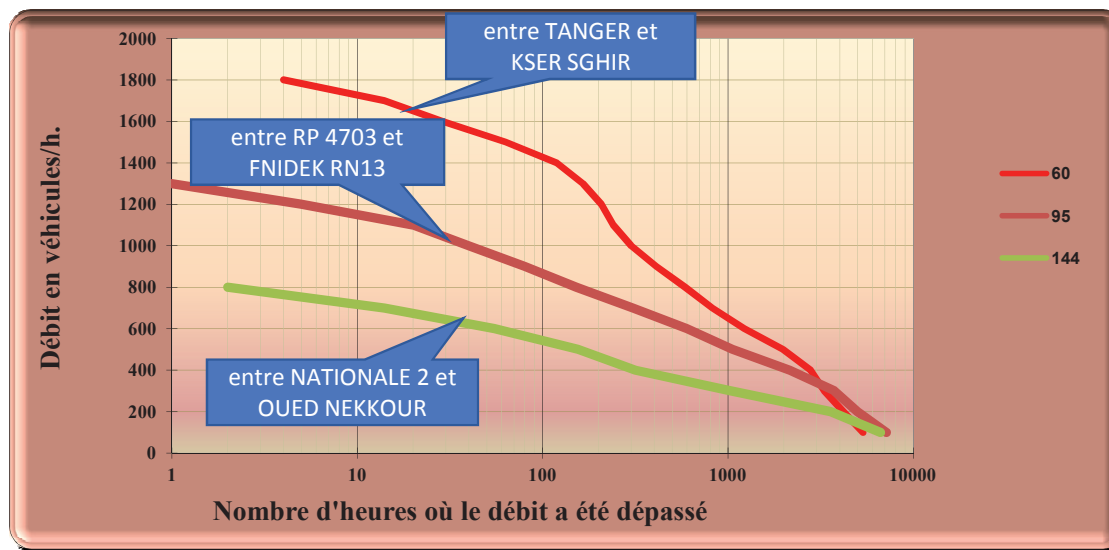
DEBITS HORAIRES CLASSES EN 2017

- Poste N° 1 de la DPETLE de TETOUAN entre MDIEK et TETOUAN
- Poste N° 71 de la DPETLE de TETOUAN entre FNIDEK et MDIEK
- Poste N° 116 de la DPETLE de MEKNES entre RR 716 EL HAJEB et LIMITE IFRANE
- Poste N° 127 de la DPETLE de MEKNES entre RR 413 et MEKNES



DEBITS HORAIRES CLASSES EN 2017

- Poste N°
- Poste N° 60 de la DPETLE de TANGER entre TANGER et KSER SGHIR
 - Poste N° 95 de la DPETLE de TETOUAN entre RP 4703 et FNIDEK RN13
 - Poste N° 144 de la DPETLE de AL HOCEIMA entre NATIONALE 2 et OUED NEKKOUR



CHAPITRE 8

COMPOSITION DU TRAFIC



COMPOSITION DU TRAFIC ROUTIER EN 2017 PAR CLASSES DE LONGUEURS

N° DE LA ROUTE	N° DU POSTE	P.K IMPL.	N.B.H	TRAFIC TOTAL	REPARTITION PAR CLASSES DE LONGUEURS							
					CL1	CL2	CL3	CL4	%	%	%	%
					<5,2m	[5,2-6,5m]	[6,5-10,5m]	>10,5m	CL1	CL2	CL3	CL4
1	3	46,2	7045	2077570	1921728	93768	45116	16958	92,50	4,51	2,17	0,82
1	4	92,27	1045,5	393796	341077	21013	21772	9934	86,61	5,34	5,53	2,52
1	7	205,4	8038	2848723	2303051	199045	189985	156642	80,85	6,99	6,67	5,50
1	8	243	7073	6228846	5945608	116676	117018	49544	95,45	1,87	1,88	0,80
1	18	431	8747	2436617	2137317	103292	109250	86758	87,72	4,24	4,48	3,56
1	19	491	8673	3016177	2266906	200105	252162	297004	75,16	6,63	8,36	9,85
1	46	1042,6	2040	287826	228195	10593	19534	29504	79,28	3,68	6,79	10,25
1	47	1300	3919	279969	158703	25495	35353	60418	56,69	9,11	12,63	21,58
1	48	222,4	8172	7551424	6764453	74505	69820	642646	89,58	0,99	0,92	8,51
1	67	386	8042	5341486	4719219	206261	193831	222175	88,35	3,86	3,63	4,16
1	73	831,21	8084	889647	781691	35451	30926	41579	87,87	3,98	3,48	4,67
1	76	467	5791	2257626	1387203	227294	550795	92334	61,45	10,07	24,40	4,09
1	78	582,5	8361	1387523	1130379	65633	85988	105523	81,47	4,73	6,20	7,61
1	104	1204,6	7355	791638	495361	32367	104664	159246	62,57	4,09	13,22	20,12
1	105	1548	7279	387796	146412	76910	90654	73820	37,75	19,83	23,38	19,04
1	148	657	3124	227694	181047	13510	13653	19484	79,51	5,93	6,00	8,56
1	149	1530	4974	1170056	922082	67076	74397	106501	78,81	5,73	6,36	9,10
1	154	64,72	899	159787	130493	13176	9265	6853	81,67	8,25	5,80	4,29
1	155	712,4	3247	471788	404206	28267	20562	18753	85,68	5,99	4,36	3,97
1	7002	144,3	288	72191	67707	1385	3097	2	93,79	1,92	4,29	0,00
1	17001	376,7	576	408177	291924	101734	8983	5536	71,52	24,92	2,20	1,36
1	42002	852	544	201395	189211	3958	5976	2250	93,95	1,97	2,97	1,12
1	42003	934	840	508197	469270	9539	12330	17058	92,34	1,88	2,43	3,36
1	42004	927	372	207432	183464	6795	8214	8959	88,45	3,28	3,96	4,32
1	73000	796	167	13142	11360	550	660	572	86,44	4,19	5,02	4,35
13	1	29,2	6280	7533804	7287542	104506	70105	71651	96,73	1,39	0,93	0,95
13	6	120	6157	629866	552241	37419	21667	18539	87,68	5,94	3,44	2,94
13	30	492,05	2973	466653	421161	15431	13507	16554	90,25	3,31	2,89	3,55
13	65	285	6193	1234126	812535	282629	83935	55027	65,84	22,90	6,80	4,46

COMPOSITION DU TRAFIC ROUTIER EN 2017 PAR CLASSES DE LONGUEURS

N° DE LA ROUTE	N° DU POSTE	P.K IMPL.	N.B.H	TRAFIC TOTAL	REPARTITION PAR CLASSES DE LONGUEURS							
					CL1 <5,2m	CL2 [5,2-6,5m]	CL3 [6,5-10,5m]	CL4 >10,5m	% CL1	% CL2	% CL3	% CL4
13	71	16	6986	4754436	4548786	91322	62272	52056	95,67	1,92	1,31	1,09
13	82	553,6	8715	993414	950214	14404	15391	13405	95,65	1,45	1,55	1,35
13	110	609,7	8653	891601	846426	19252	13680	12243	94,93	2,16	1,53	1,37
13	115	196	8238	703013	608672	50197	29811	14333	86,58	7,14	4,24	2,04
13	116	259	7641	1507419	1294591	69083	76988	66757	85,88	4,58	5,11	4,43
13	127	219	6631	2286756	2091348	72804	74541	48063	91,45	3,18	3,26	2,10
13	1001	0,5	220	102678	101458	480	571	169	98,81	0,47	0,56	0,16
13	5011	77	210	25522	19517	2398	2275	1332	76,47	9,40	8,91	5,22
13	5012	96	191	30558	24195	2502	2544	1317	79,18	8,19	8,33	4,31
13	6005	181,75	383	27899	26727	284	885	3	95,80	1,02	3,17	0,01
2	2	30,3	8317	5804584	4840185	246634	351757	366008	83,39	4,25	6,06	6,31
2	32	434,8	7616	3228991	2607660	334283	163311	123737	80,76	10,35	5,06	3,83
2	34	567,99	6155	4885010	4835101	10800	38439	670	98,98	0,22	0,79	0,01
2	72	276,75	8272	351354	288443	27902	19394	15615	82,09	7,94	5,52	4,44
2	75	319,2	4705	2347664	2158300	93300	65828	30236	91,93	3,97	2,80	1,29
2	133	113	984	162122	159465	397	763	1497	98,36	0,24	0,47	0,92
2	162	410	1195	309933	283428	13923	7092	5490	91,45	4,49	2,29	1,77
2	13300	83,1	529	118157	111139	2294	2143	2581	94,06	1,94	1,81	2,18
4	9	58,1	4319	1258499	1060706	75599	78998	43196	84,28	6,01	6,28	3,43
4	100	153,4	6383	1043949	863943	73150	72518	34338	82,76	7,01	6,95	3,29
4	8003	21,4	196	46235	36517	4226	3823	1669	78,98	9,14	8,27	3,61
4	10002	82	384	36497	34981	424	1089	3	95,85	1,16	2,98	0,01
6	11	71,38	8393	2636260	2506697	53413	56986	19164	95,09	2,03	2,16	0,73
6	26	187	6637	2608891	2320941	121507	93351	73092	88,96	4,66	3,58	2,80
6	27	276	5543	675910	662391	2211	11175	133	98,00	0,33	1,65	0,02
6	28	111,7	8367	1596041	1315264	109475	135248	36054	82,41	6,86	8,47	2,26
6	35	530,5	3617	954564	879536	16189	26240	32599	92,14	1,70	2,75	3,42
6	63	212	4892	1327474	1203980	46008	39018	38468	90,70	3,47	2,94	2,90
6	68	43	4399	2101173	1821313	103996	113007	62857	86,68	4,95	5,38	2,99



COMPOSITION DU TRAFIC ROUTIER EN 2017 PAR CLASSES DE LONGUEURS

N° DE LA ROUTE	N° DU POSTE	P.K IMPL.	N.B.H	TRAFIC TOTAL	REPARTITION PAR CLASSES DE LONGUEURS							
					CL1	CL2	CL3	CL4	%	%	%	%
					<5,2m	[5,2-6,5m]	[6,5-10,5m]	>10,5m	CL1	CL2	CL3	CL4
6	90	150	4654	1923706	1882085	17291	14032	10298	97,84	0,90	0,73	0,54
6	94	23,5	3448	3941471	3637404	78146	101930	123991	92,29	1,98	2,59	3,15
6	101	179	7374	2579903	2528500	10450	40778	175	98,01	0,41	1,58	0,01
6	141	436	7536	861671	820015	5149	36420	87	95,17	0,60	4,23	0,01
6	14101	483,95	384	50494	49469	353	478	194	97,97	0,70	0,95	0,38
6	33004	459,59	360	32564	31160	280	1122	2	95,69	0,86	3,45	0,01
7	137	133,95	4847	3737134	2907558	496457	163683	169436	77,80	13,28	4,38	4,53
7	13700	117	240	55535	45806	2521	3316	3892	82,48	4,54	5,97	7,01
7	37000	71	455	61777	54610	2635	2859	1673	88,40	4,27	4,63	2,71
7	74002	101,969	263	20038	13730	1463	1583	3262	68,52	7,30	7,90	16,28
8	23	432	8749	3571612	3040880	166159	186587	177986	85,14	4,65	5,22	4,98
8	24	773,743	3449	1027934	1003795	7752	16278	109	97,65	0,75	1,58	0,01
8	29	627,5	8275	689162	655016	11385	9573	13188	95,05	1,65	1,39	1,91
8	39	260	7901	4596367	4109075	162719	154366	170207	89,40	3,54	3,36	3,70
8	129	31	7435	942227	637865	70690	187215	46457	67,70	7,50	19,87	4,93
8	138	232,8	5554	2999698	2822932	33597	142424	745	94,11	1,12	4,75	0,02
8	145	580,62	6040	979876	840501	42073	58005	39297	85,78	4,29	5,92	4,01
8	159	451,7	8433	2957832	2634306	91066	111823	120637	89,06	3,08	3,78	4,08
8	12900	13,2	166	83620	69215	2611	3642	8152	82,77	3,12	4,36	9,75
8	38007	237	502	328328	269251	23118	18030	17929	82,01	7,04	5,49	5,46
8	39003	297,6	430	160197	145768	5401	6684	2344	90,99	3,37	4,17	1,46
9	16	30	7086	9422627	8257356	553433	381490	230348	87,63	5,87	4,05	2,44
9	20	73,844	1311	878765	846019	11962	20588	196	96,27	1,36	2,34	0,02
9	37	208	7007	1784001	1373566	132760	168796	108879	76,99	7,44	9,46	6,10
9	40	314,111	6165	648801	580223	24600	43800	178	89,43	3,79	6,75	0,03
9	44	452,43	6944	422250	143433	63566	177835	37416	33,97	15,05	42,12	8,86
9	59	42,1	8088	6206454	5117800	369784	508749	210121	82,46	5,96	8,20	3,39
9	74	233,8	8183	5998044	5224466	256394	237604	279580	87,10	4,27	3,96	4,66
9	108	63,7	4317	1944076	1712082	102836	90662	38496	88,07	5,29	4,66	1,98

COMPOSITION DU TRAFIC ROUTIER EN 2017 PAR CLASSES DE LONGUEURS

N° DE LA ROUTE	N° DU POSTE	P.K IMPL.	N.B.H	TRAFIC TOTAL	REPARTITION PAR CLASSES DE LONGUEURS							
					CL1 <5,2m	CL2 [5,2-6,5m]	CL3 [6,5-10,5m]	CL4 >10,5m	% CL1	% CL2	% CL3	% CL4
9	139	423	8746	1457012	1284857	86588	85087	480	88,18	5,94	5,84	0,03
9	37001	164	189	13746	10992	1055	1010	689	79,97	7,67	7,35	5,01
9	37002	214	189	54493	43713	3800	3762	3218	80,22	6,97	6,90	5,91
9	37008	214	374	104083	81099	7302	8862	6820	77,92	7,02	8,51	6,55
10	42	17	7300	3896171	3577403	109607	85492	123669	91,82	2,81	2,19	3,17
10	81	634,5	7840	670273	596091	19781	27993	26408	88,93	2,95	4,18	3,94
10	119	331	8056	336813	259760	20146	25963	30944	77,12	5,98	7,71	9,19
10	158	435	6026	1547716	1406185	65791	42996	32744	90,86	4,25	2,78	2,12
10	43002	477,6	502	36536	29630	2555	2499	1852	81,10	6,99	6,84	5,07
11	21	105,25	7224	2032096	2011650	2448	16435	1563	98,99	0,12	0,81	0,08
11	22	124,06	8760	1981714	1832800	11306	137056	552	92,49	0,57	6,92	0,03
12	111	848	8007	217535	191244	11332	10359	4600	87,91	5,21	4,76	2,11
12	112	756	7091	276256	248478	9491	14023	4264	89,94	3,44	5,08	1,54
12	123	375,8	7653	327806	300472	24947	1582	805	91,66	7,61	0,48	0,25
12	11200	794,6	1008	17753	13957	1514	1416	866	78,62	8,53	7,98	4,88
14	122	138,3	408	10713	8178	908	935	692	76,34	8,48	8,73	6,46
15	161	101	1281	205103	91645	104133	6616	2709	44,68	50,77	3,23	1,32
16	60	11	5345	1909042	1820414	34261	39129	15238	95,36	1,79	2,05	0,80
16	95	58,1	7134	1656755	1567445	47392	30972	10946	94,61	2,86	1,87	0,66
16	136	418	2154	879171	834040	20133	12284	12714	94,87	2,29	1,40	1,45
16	142	463	2648	578200	321035	249330	5306	2529	55,52	43,12	0,92	0,44
16	144	301	6646	814459	748112	23123	26222	17002	91,85	2,84	3,22	2,09
16	146	82,5	3200	1166436	1117771	20916	18940	8809	95,83	1,79	1,62	0,76
16	1007	46,8	336	65310	63842	313	706	449	97,75	0,48	1,08	0,69
16	14600	101	188	27170	25237	805	512	616	92,89	2,96	1,88	2,27
17	36	257,7	657	14827	10628	1296	1123	1780	71,68	8,74	7,57	12,01
19	135	108	5101	515527	462963	29172	15656	7736	89,80	5,66	3,04	1,50
19	33006	118	327	27960	24976	2000	707	277	89,33	7,15	2,53	0,99
PE	14100	1	322	7619	6301	323	374	621	82,70	4,24	4,91	8,15



COMPOSITION DU TRAFIC ROUTIER EN 2017 PAR CLASSES DE LONGUEURS

N° DE LA ROUTE	N° DU POSTE	P.K IMPL.	N.B.H	TRAFIC TOTAL	REPARTITION PAR CLASSES DE LONGUEURS							
					CL1	CL2	CL3	CL4	%	%	%	%
					<5,2m	[5,2-6,5m]	[6,5-10,5m]	>10,5m	CL1	CL2	CL3	CL4
TOTAL ROUTES NATIONALES			525377,5	172052035	151598274	7491259	7336726	5625776	88,11	4,35	4,26	3,27
105	12802	89	824	16379	13845	1912	382	240	84,53	11,67	2,33	1,47
105	42009	8,56	193	73929	66184	3830	1652	2263	89,52	5,18	2,23	3,06
105	42010	34,851	527	54383	45606	5277	1245	2255	83,86	9,70	2,29	4,15
109	124	189	5177	51482	48784	970	1728	0	94,76	1,88	3,36	0,00
113	11201	2	310	16642	15258	788	306	290	91,68	4,74	1,84	1,74
201	80	64,1	8113	1108991	906706	73279	74351	54655	81,76	6,61	6,70	4,93
203	41002	6,657	191	49699	43547	3120	1587	1445	87,62	6,28	3,19	2,91
203	62000	36,9	352	54857	32085	10836	5886	6050	58,49	19,75	10,73	11,03
204	79	4,75	6850	2070523	1703624	91422	91776	183701	82,28	4,42	4,43	8,87
204	80007	106	671	47800	47732	30	10	28	99,86	0,06	0,02	0,06
205	37006	7,5	431	53312	47171	2586	2654	901	88,48	4,85	4,98	1,69
206	37004	53	191	22089	16766	1695	2149	1479	75,90	7,67	9,73	6,70
206	37005	104	611	71671	54195	5927	6726	4823	75,62	8,27	9,38	6,73
207	85	28	2384	395647	340388	20064	17781	17414	86,03	5,07	4,49	4,40
208	39004	22	185	22450	17146	1634	2259	1411	76,37	7,28	10,06	6,29
208	39010	2	380,5	47037	44626	1112	969	330	94,87	2,36	2,06	0,70
210	39000	28	612	56984	50909	2473	2845	757	89,34	4,34	4,99	1,33
210	39009	36	415	50898	42832	2925	3127	2014	84,15	5,75	6,14	3,96
212	74004	14,7	283	41502	35748	3405	1289	1060	86,14	8,20	3,11	2,55
301	134	189,4	6002	244291	171127	6376	4598	62190	70,05	2,61	1,88	25,46
304	126	64	4453	444001	410808	14678	13028	5487	92,52	3,31	2,93	1,24
312	99	21,3	8662	1806618	1652280	53475	42410	58453	91,46	2,96	2,35	3,24
401	12002	65	450	33757	31892	714	583	568	94,48	2,12	1,73	1,68
401	12003	80	193	15567	14330	522	471	244	92,05	3,35	3,03	1,57
402	11005	15	454	14931	13801	361	578	191	92,43	2,42	3,87	1,28
402	11006	2	459	26052	22178	579	2887	408	85,13	2,22	11,08	1,57
404	14001	76	242	24041	22385	794	651	211	93,11	3,30	2,71	0,88
404	14002	59	267	9914	8842	432	349	291	89,19	4,36	3,52	2,94

COMPOSITION DU TRAFIC ROUTIER EN 2017 PAR CLASSES DE LONGUEURS

N° DE LA ROUTE	N° DU POSTE	P.K IMPL.	N.B.H	TRAFIC TOTAL	REPARTITION PAR CLASSES DE LONGUEURS							
					CL1 <5,2m	CL2 [5,2-6,5m]	CL3 [6,5-10,5m]	CL4 >10,5m	% CL1	% CL2	% CL3	% CL4
404	14003	10	495	52281	47873	1632	1565	1211	91,57	3,12	2,99	2,32
405	8004	6,8	167	33663	29468	1309	1033	1853	87,54	3,89	3,07	5,50
405	9400	28,2	359	101897	94456	2355	2516	2570	92,70	2,31	2,47	2,52
406	7005	5,3	119	20239	15587	1823	1807	1022	77,01	9,01	8,93	5,05
406	7007	34	215	69957	58390	5273	4630	1664	83,47	7,54	6,62	2,38
408	6004	62	190	4363	3744	377	196	46	85,81	8,64	4,49	1,05
408	7009	20	192	14661	12202	885	816	758	83,23	6,04	5,57	5,17
408	9013	93	216	10937	9424	1060	387	66	86,17	9,69	3,54	0,60
409	9001	7,1	194	24460	22063	1125	706	566	90,20	4,60	2,89	2,31
411	6801	112	186	15570	10890	4152	480	48	69,94	26,67	3,08	0,31
411	9002	47,2	371	49259	46872	1120	702	565	95,15	2,27	1,43	1,15
411	9007	7,7	382	12525	12287	92	144	2	98,10	0,73	1,15	0,02
413	10	66,8	7161	1318703	1025250	89853	112824	90776	77,75	6,81	8,56	6,88
413	117	97	7618	1721185	1336231	128347	155668	100939	77,63	7,46	9,04	5,86
413	9006	10,8	192	23679	23205	323	151	0	98,00	1,36	0,64	0,00
413	10005	56,3	434	118599	92657	8176	9973	7793	78,13	6,89	8,41	6,57
417	69	4,5	5146	756729	589580	68932	56305	41912	77,91	9,11	7,44	5,54
503	25	5,854	4201	2487366	2220785	73175	102868	90538	89,28	2,94	4,14	3,64
503	156	18,4	5425	2401618	2062134	112354	104660	122470	85,86	4,68	4,36	5,10
603	33007	34	349	9523	8474	246	318	485	88,98	2,58	3,34	5,09
607	34010	0,1	262	30528	30465	10	53	0	99,79	0,03	0,17	0,00
702	113	0,5	8760	410909	367737	19759	13817	9596	89,49	4,81	3,36	2,34
703	15800	49,8	1871	48720	40843	4741	2841	295	83,83	9,73	5,83	0,61
703	43004	97,1	671	50002	42050	4715	2562	675	84,10	9,43	5,12	1,35
704	43003	125,76	672	27851	25981	1269	516	85	93,29	4,56	1,85	0,31
TOTAL ROUTES REGIONALES			95730,5	16740671	14149443	844319	861815	885094	84,521	5,0435	5,148	5,2871
1001	42011	11	168	5002	4990	1	10	1	99,76	0,02	0,20	0,02
1002	73001	2	405	4849	4327	402	109	11	89,23	8,29	2,25	0,23
1004	73002	72	504	5750	5729	4	15	2	99,63	0,07	0,26	0,03



COMPOSITION DU TRAFIC ROUTIER EN 2017 PAR CLASSES DE LONGUEURS

N° DE LA ROUTE	N° DU POSTE	P.K IMPL.	N.B.H	TRAFIC TOTAL	REPARTITION PAR CLASSES DE LONGUEURS							
					CL1	CL2	CL3	CL4	%	%	%	%
					<5,2m	[5,2-6,5m]	[6,5-10,5m]	>10,5m	CL1	CL2	CL3	CL4
1006	73003	24	431	4993	4955	6	23	9	99,24	0,12	0,46	0,18
1009	12800	16	628	113549	103136	7849	1723	841	90,83	6,91	1,52	0,74
1010	12903	2	447	61250	58332	344	2491	83	95,24	0,56	4,07	0,14
1014	42012	5	411	104784	91708	6631	2822	3623	87,52	6,33	2,69	3,46
1100	47013	34,5	468,5	32242	22318	2938	2668	4318	69,22	9,11	8,27	13,39
1708	12901	44	504	66631	61327	1446	3850	8	92,04	2,17	5,78	0,01
1714	128	49	8410	3096843	2564416	141853	203239	187335	82,81	4,58	6,56	6,05
1900	12803	120,5	840	10626	9374	838	216	198	88,22	7,89	2,03	1,86
2006	13800	9	526	99043	85361	3202	4846	5634	86,19	3,23	4,89	5,69
2007	13801	4	476	52898	41596	4266	5924	1112	78,63	8,06	11,20	2,10
2009	41004	1	575	175450	155258	8744	4814	6634	88,49	4,98	2,74	3,78
2010	62	36,7	8152	922509	908144	4671	9473	221	98,44	0,51	1,03	0,02
2011	13802	6	408	30897	23847	1782	1977	3291	77,18	5,77	6,40	10,65
2017	39008	10	380	165577	157321	3499	2632	2125	95,01	2,11	1,59	1,28
2137	70005	23	190	21298	16247	1593	1966	1492	76,28	7,48	9,23	7,01
3007	15018	1,75	360	40119	37021	1067	1339	692	92,28	2,66	3,34	1,72
3009	17006	5	561	295012	283526	2029	9238	219	96,11	0,69	3,13	0,07
3010	15010	8,9	360	271014	265094	1364	4459	97	97,82	0,50	1,65	0,04
3016	16003	4	210	56931	55800	319	784	28	98,01	0,56	1,38	0,05
3020	17011	6	455	60211	52460	2010	4523	1218	87,13	3,34	7,51	2,02
3024	16004	2	360	30158	24548	2041	2402	1167	81,40	6,77	7,96	3,87
3034	16006	3	470	647252	561238	40780	28421	16813	86,71	6,30	4,39	2,60
3038	6100	1,05	411	153730	139855	9028	2517	2330	90,97	5,87	1,64	1,52
3305	15020	4	240	43268	21338	16996	3112	1822	49,32	39,28	7,19	4,21
3330	16005	24	193	8478	7731	267	311	169	91,19	3,15	3,67	1,99
4201	7003	0,3	600	97929	86632	4871	3064	3362	88,46	4,97	3,13	3,43
4201	7012	35,3	1031	149058	117783	18473	11868	934	79,02	12,39	7,96	0,63
4232	9003	0,6	215	11487	9536	677	989	285	83,02	5,89	8,61	2,48
4232	9009	13,62	381	34192	33278	723	191	0	97,33	2,11	0,56	0,00

COMPOSITION DU TRAFIC ROUTIER EN 2017 PAR CLASSES DE LONGUEURS

N° DE LA ROUTE	N° DU POSTE	P.K IMPL.	N.B.H	TRAFIC TOTAL	REPARTITION PAR CLASSES DE LONGUEURS							
					CL1 <5,2m	CL2 [5,2-6,5m]	CL3 [6,5-10,5m]	CL4 >10,5m	% CL1	% CL2	% CL3	% CL4
4234	7011	12	984	173226	149943	11302	7651	4330	86,56	6,52	4,42	2,50
4234	7014	15	1643	311027	188909	58156	58029	5933	60,74	18,70	18,66	1,91
4240	9008	45,8	382	14322	13496	656	170	0	94,23	4,58	1,19	0,00
4248	7006	17	576	21655	17187	1903	2172	393	79,37	8,79	10,03	1,81
4266	8006	6,5	407	56533	38066	12659	5480	328	67,33	22,39	9,69	0,58
4306	6800	2	187	18001	12105	5204	638	54	67,25	28,91	3,54	0,30
4701	1003	13	166	17626	14450	2196	974	6	81,98	12,46	5,53	0,03
5055	131	3,5	5272	2097367	1885939	69053	58596	83779	89,92	3,29	2,79	3,99
5211	121	3	3309	1567410	1551283	5485	10501	141	98,97	0,35	0,67	0,01
6008	34008	5	166	29321	29085	97	20	119	99,20	0,33	0,07	0,41
TOTAL ROUTES PROVINCIALES			42862,5	11179518	9914689	457425	466247	341157	88,686	4,0916	4,1705	3,0516
TOTAL GENERAL			663970,5	199972224	175662406	8793003	8664788	6852027	87,843	4,3971	4,333	3,4265



ANNEXES



ANNEXE 1

EVOLUTION DE LA CIRCULATION SUR LE RESEAU ROUTIER

I - ROUTES NATIONALES

1° - Circulation sur les routes nationales revêtues soumises au comptage : C1

287 sections de routes nationales ont été soumises au comptage en 2017 représentant 10255 kms, soit 94 % de la longueur totale du réseau national revêtu. La circulation sur ces sections a été évaluée à :

C1 = 40,32 millions de véh.km/jour, avec un TMJ pondéré de 3931 véh/j.

2° - Circulation sur le réseau national revêtu non soumis au comptage : C2

D'après l'étude faite en 1981, la circulation sur ce réseau peut être estimée au cinquième (1/5) du trafic du réseau principal soumis au comptage.

La longueur à laquelle s'applique cette proportion est de :

10928 km - 10255 km = 673 km

C2 = 673 x (3931 / 5) = 0,529 millions de véh.km/jour.

3° - Circulation sur le réseau national non revêtu : C3

Le trafic sur ce réseau est estimé à 50 véhicules/jour. Sa longueur est de :

11593 - 10928 = 665 km.

C3 = 665 x 50 = 0,033 millions de véh .km/jour.

CIRCULATION TOTALE SUR LES ROUTES NATIONALES:

C1 + C2 + C3 = 40,880 millions de véh.km / jour



ANNEXE 1

EVOLUTION DE LA CIRCULATION SUR LE RESEAU ROUTIER

II - ROUTES REGIONALES

1° - Circulation sur les routes régionales revêtues soumises au comptage : C1

237 sections de routes régionales ont été soumises au comptage en 2017 représentant 7659 kms, soit 77,62 % de la longueur totale du réseau régional revêtu. La circulation sur ces sections a été évaluée à :
C1 = 19,40 millions de véh.km/jour avec un TMJ pondéré de 2533 véh/j.

2° - Circulation sur le réseau régional revêtu non soumis au comptage : C2

D'après l'étude faite en 1981, la circulation sur ce réseau peut être estimée au cinquième (1/5) du trafic du réseau régional soumis au comptage.

La longueur à laquelle s'applique cette proportion est de :

$$9867 \text{ km} - 7659 \text{ km} = 2208 \text{ km.}$$

$$C2 = 2208 \times (2533 / 5) = 1,118 \text{ millions de véh.km/jour.}$$

3° - Circulation sur le réseau régional non revêtu : C3

Le trafic sur ce réseau est estimé à 50 véhicules / jour. Sa longueur est de :

$$10094 - 9867 = 227 \text{ km.}$$

$$C3 = 227 \times 50 = 0,011 \text{ millions de véh.km/jour.}$$

CIRCULATION TOTALE SUR LES ROUTES REGIONALES :

$$C1 + C2 + C3 = 20,529 \text{ millions de véh.km/jour}$$



ANNEXE 1

EVOLUTION DE LA CIRCULATION SUR LE RESEAU ROUTIER

III - ROUTES PROVINCIALES

1/ - Circulation sur les routes provinciales soumises au comptage : C1
259 sections de routes provinciales ont été soumises au comptage en 2017 représentant 6188 kms, soit 25,52 % de la longueur totale du réseau provincial revêtu. La circulation sur ces sections a été évaluée à :
 $C1 = 13,82$ millions de véh.km/jour avec un TMJ pondéré de: 2234 véh./j.

2/ - Circulation sur le réseau provincial revêtu non soumis au comptage : C2

En adoptant la même approche que celle des RN et RR, la circulation sur ce réseau peut être estimée au dixième (1/10 ème) du trafic du réseau provincial soumis au comptage. La longueur concernée est de :

$$24249 \text{ km} - 6188 \text{ km} = 18061 \text{ km}$$
$$C2 = 18061 \times (2234 / 10) = 4,034 \text{ millions de véh.km/jour.}$$

3°/ - Circulation sur le réseau provincial non revêtu : C3

Le trafic sur ce réseau est estimé au 1/40 ème du trafic sur le réseau soumis au comptage.

$$\text{Sa longueur est de : } 35647 - 24249 = 11398 \text{ km.}$$

$$C3 = 11398 \times (2234 / 40) = 0,636 \text{ million de véh. Km/jour.}$$

CIRCULATION TOTALE SUR LES ROUTES PROVINCIALES:

$$C1 + C2 + C3 = 18,493 \text{ millions de véh.km/jour}$$

ANNEXE 1

EVOLUTION DE LA CIRCULATION SUR LE RESEAU ROUTIER

IV- CIRCULATION SUR L'ENSEMBLE DU RESEAU ROUTIER

- Réseau Autoroutier	:	22,429 millions de véh.km/jour
- Réseau national	:	40,880 millions de véh.km/jour
- Réseau régional	:	20,529 millions de véh.km/jour
- Réseau provincial	:	18,493 millions de véh.km/jour

Total = 102,331 millions de véh.km/jour

La circulation a connu l'évolution ci-dessous durant les dix dernières années:

Année	2008	2009	2010	2011	2012	2013	2014	2015	2016	2017
R national et autoroutes	42,62	45,33	50,90	54,89	59,52	61,08	60,20	59,99	63,73	63,31
Réseau régional	13,95	14,54	15,08	16,24	16,20	17,19	17,42	17,89	19,22	20,53
Réseau provincial	9,44	10,31	11,21	12,43	12,71	13,34	15,24	15,82	16,39	18,49
Ensemble	66,01	70,18	77,18	83,57	88,42	91,61	92,86	93,70	99,35	102,33



ANNEXE 2

COMPARAISON DE L'EVOLUTION DE LA CIRCULATION, DU RESEAU ROUTIER ET DU PARC AUTOMOBILE

La circulation, le réseau routier et le parc automobile ont connu durant les dix dernières années l'évolution ci-dessous, avec comme indice de base 100, l'année 2008

1°/ - Circulation

Année	2008	2009	2010	2011	2012	2013	2014	2015	2016	2017
Circulation	66,01	70,18	77,18	83,57	88,42	91,61	92,85	93,70	99,35	102,33
Indice	100,00	106,32	116,92	126,60	133,95	138,78	140,66	141,95	150,51	155,02

2°/ - Réseau routier revêtu

Année	2008	2009	2010	2011	2012	2013	2014	2015	2016	2017
R. National+Autor.	10834	11100	11304	11636	10210	11205	10787	12362	12678	12678
R. Régional	9324	9388	9388	9510	9510	10257	9763	9763	9867	9867
R. Provincial	19227	20484	20484	21736	21736	23484	23127	23127	24249	24249
Ensemble	39385	40972	41176	42882	41456	44946	43677	45252	46794	46794
Indice	100,00	104,03	104,55	108,88	105,26	114,12	110,90	114,90	118,81	118,81



3°/ - Parc automobile

Année	2008	2009	2010	2011	2012	2013	2014	2015	2016	2017
Parc automobile	2409383	2596074	2759651	2920308	3088261	3247629	3396847	3546998	3735952	3926341
Indice	100,00	107,75	114,54	121,21	128,18	134,79	140,98	147,22	155,06	162,96





**Ministère de l'Équipement, du Transport,
de la Logistique et de l'Eau**
Direction des Routes

