



**ROYAUME DU MAROC**

# RECUEIL DU TRAFIC ROUTIER 2016



**Ministère de l'Équipement, du Transport,  
de la Logistique et de l'Eau  
Direction des Routes**



# SOMMAIRE

	<b>Page</b>
<b>PREAMBULE.....</b>	<b>5</b>
<b><i>A - SYNTHESE DES RESULTATS DES COMPTAGES ROUTIERS EN 2016.....</i></b>	<b><i>11</i></b>
1°/ Evolution de la circulation.....	13
2°/ Classes de trafic.....	14
3°/ Variation mensuelle du trafic.....	23
4° Variation hebdomadaire du trafic.....	24
5°/ Variation horaire du trafic.....	25
6°/ Composition du trafic.....	26
7°/ Evolution de la circulation, du réseau routier et du parc automobile.....	27
 <b><i>B - DETAILS DES RESULTATS</i></b>	
<b>I - TABLEAUX RECAPITULATIFS DES COMPTAGES.....</b>	<b>29</b>
1°/ Postes permanents.....	32
2°/ Postes périodiques.....	36

II - TABLEAUX RECAPITULATIFS DU TRAFIC PAR SECTION .....	49
1°/ Routes nationales et autoroutes .....	51
2°/ Routes régionales.....	63
3°/ Routes provinciales.....	73
III - TABLEAUX RECAPITULATIFS DES POINTES MAXIMALES DU TRAFIC.....	81
IV - VARIATION HEBDOMADAIRE DU TRAFIC.....	119
V - VARIATION HORAIRE DU TRAFIC.....	165
VI - VARIATION MENSUELLE DU TRAFIC.....	187
VII - CIRCULATION PAR TRANCHE DE DEBIT HORAIRE.....	209
VIII - COMPOSITION DU TRAFIC.....	255
IX – ANNEXES.....	263
Annexe 1 : Evolution de la circulation sur le réseau routier.....	265
Annexe 2 : Evolution de la circulation, du réseau routier et du parc automobile .....	269

## PREAMBULE

Le trafic routier est une donnée importante qui intervient dans toutes les étapes d'un projet routier, depuis son étude de faisabilité, jusqu'à son exploitation en passant par ses études de conception technique et de dimensionnement des structures de chaussées. A cet effet, la maîtrise de ce paramètre, de son évolution et de sa composition se place au centre des préoccupations de la Direction des Routes (DR). Ainsi, la DR a mis en place, depuis les années soixante-dix, un système de comptage routier, développé au fil des années qui suivent, afin de répondre à ce besoin évolutif.

En 2016 , la circulation routière a été recensée sur 25530 Kms de routes ou autoroutes revêtues réparties comme suit :

- \* 1750 Kms d'autoroutes ;
- \* 10268 Kms de routes nationales ;
- \* 7420 Kms de routes régionales ;
- \* 6093 Kms de routes provinciales.

2 types de compteurs sont actuellement utilisés par la DR pour le recensement de cette circulation, à savoir :

- Les postes de comptage mono-boucle qui ne peuvent enregistrer que le débit des véhicules, tous sens de circulation confondus ;
- Les postes multi-boucles qui peuvent enregistrer :
  - Le débit des véhicules par sens de circulation et par voie ;
  - La vitesse des véhicules par sens de circulation et par voie ;
  - La longueur des véhicules par sens de circulation et par voie.

2 types de comptages sont mis en œuvre pour le recensement de ladite circulation, à savoir :

Les comptages permanents effectués par le biais des compteurs multi-boucles implantés dans des postes fixes du réseau autoroutier ou routier, et censés fonctionner de façon automatique 24 heures / 24 heures et en continu : en **2016** , **139** postes permanents hors autoroutes étaient implanté sur l'ensemble du réseau routier relevant du Ministère de l'Équipement, du Transport et de la Logistique ;

Les comptages périodiques réalisés à l'aide de compteurs mobiles mono-boucle ou multi-boucles implantés au niveau des postes périodiques, et devront fonctionner en général 8 jours par semestre selon un programme élaboré par chaque DRETL/DPETL : en **2016** , **626** postes périodiques étaient implantés sur l'ensemble du réseau routier relevant du Ministère de l'Équipement, du Transport, de la Logistique et de l'Eau

Il est à signaler que chaque poste périodique de comptage routier est rattaché à un poste permanent qui permet d'apporter les réajustements nécessaires en se basant sur le facteur saisonnier.

Aussi, est-t-il important à souligner que le choix des sites d'implantation des postes permanents et/ou périodiques est dicté par l'importance du trafic circulant au droit du poste abstraction faite de la classification actuelle du réseau routier.

En **2016** , les taux de couverture par les postes de comptage selon le type du réseau ont été comme suit :

- \* 100 % pour les autoroutes ;
- \* 94 % pour les routes nationales ;
- \* 75 % pour les routes régionales ;
- \* 25 % pour les routes provinciales.

La circulation routière sur l'ensemble du réseau routier et autoroutier relevant du Ministère a été évaluée en **2016** à **99,35** Millions de véhicules kilomètres par jour, soit une augmentation de **6,03** % par rapport à **2015**

La répartition de cette circulation par type de réseau a été comme suit :

- \* 21,34 Millions de véhicules kilomètres par jour pour les autoroutes, soit une augmentation de 12,1 % par rapport à 2015
- \* 42,39 Millions de véhicules kilomètres par jour pour les routes nationales, soit une augmentation de 3,51 % par rapport à 2015
- \* 19,22 Millions de véhicules kilomètres par jour pour les routes régionales, soit une augmentation de 7,43 % par rapport à 2015
- \* 16,39 Millions de véhicules kilomètres par jour pour les routes provinciales, soit une augmentation de 3,60 % par rapport à 2015

Ces résultats tiennent compte de l'estimation par type de réseau de la circulation routière sur la partie du réseau revêtue non soumise au comptage, et sur la partie du réseau non revêtue. Cette estimation est faite sur la base des conclusions de l'étude générale sur les comptages routiers réalisée en 1981 par la DR. Les résultats de ces estimations sont :

**\* Routes nationales :**

- 0,54 Millions de véhicules kilomètres par jour pour la partie des routes nationales revêtue non soumise au comptage ;
- 0,03 Millions de véhicules kilomètres par jour pour la partie des routes nationales non revêtue.

**\* Routes régionales :**

1,19 Millions de véhicules kilomètres par jour pour la partie des routes régionales revêtue non soumise au comptage ;

0,01 Millions de véhicules kilomètres par jour pour la partie des routes régionales non revêtue.

**\* Routes provinciales :**

3,63 Millions de véhicules kilomètres par jour pour la partie des routes provinciales revêtue non soumise au comptage ;

0,570 Millions de véhicules kilomètres par jour pour la partie des routes provinciales non revêtue.



**Dans ce recueil, les abréviations suivantes sont utilisées :**

<b>T. M. J.</b>	<b>=</b>	<b>Trafic moyen journalier</b>
<b>T.M.J.A.</b>	<b>=</b>	<b>Trafic moyen journalier annuel</b>
<b>T.J.MAX</b>	<b>=</b>	<b>Trafic journalier maximum</b>
<b>TR.HOR</b>	<b>=</b>	<b>Tranche horaire</b>
<b>THMAX</b>	<b>=</b>	<b>Trafic maximum enregistré durant l'heure la plus chargée (Véh/Heure)</b>
<b>JR</b>	<b>=</b>	<b>Jour</b>
<b>NBH</b>	<b>=</b>	<b>Nombre d'heures de fonctionnement effectif enregistré</b>
<b>LJR</b>	<b>=</b>	<b>Libellé du jour</b>
<b>MM</b>	<b>=</b>	<b>Mois</b>





# SYNTHÈSE DES RÉSULTATS DES COMPTAGES ROUTIERS EN 2016



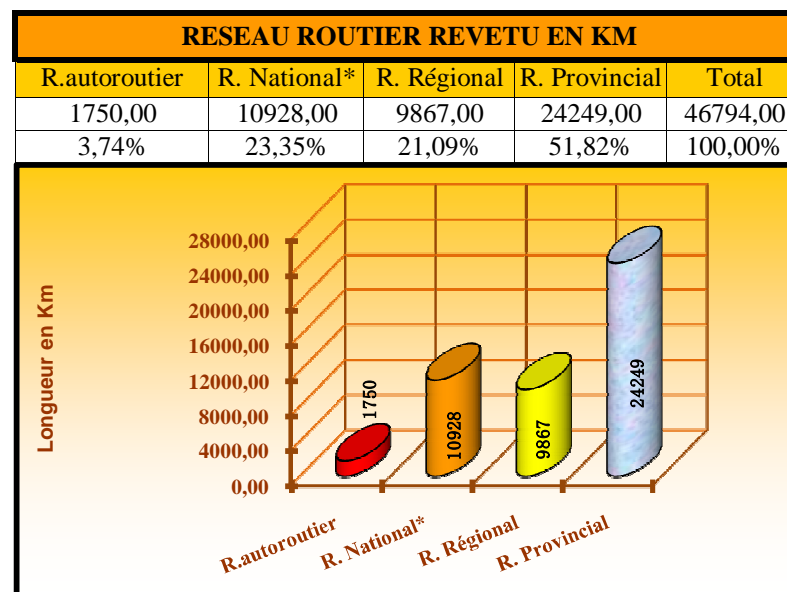
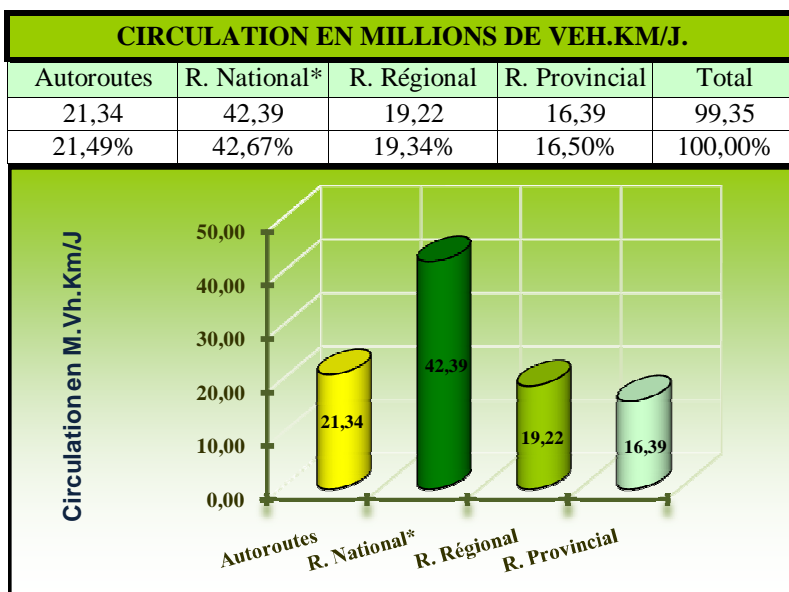


## RESULTATS DES COMPTAGES 2016

La circulation a été recensée en 2016 sur 25530 kms de routes revêtues, dont 1750 kms d'Autoroutes 10268 Km de Routes nationales, 7420 kms de routes régionales et 6093 kms de routes provinciales. Le taux de couverture a été de 100 % pour les Autoroutes, 93,96 % pour les routes nationales, 75,20 % pour les routes régionales et 25,13 % pour les routes provinciales.

### 1° - Evolution de la circulation

La circulation a été évaluée sur l'ensemble du réseau routier en 2016 à 99,35 millions de véh.km/j. contre 93,70 millions de véh.km/j. en 2015 soit un accroissement de 6,03 %.



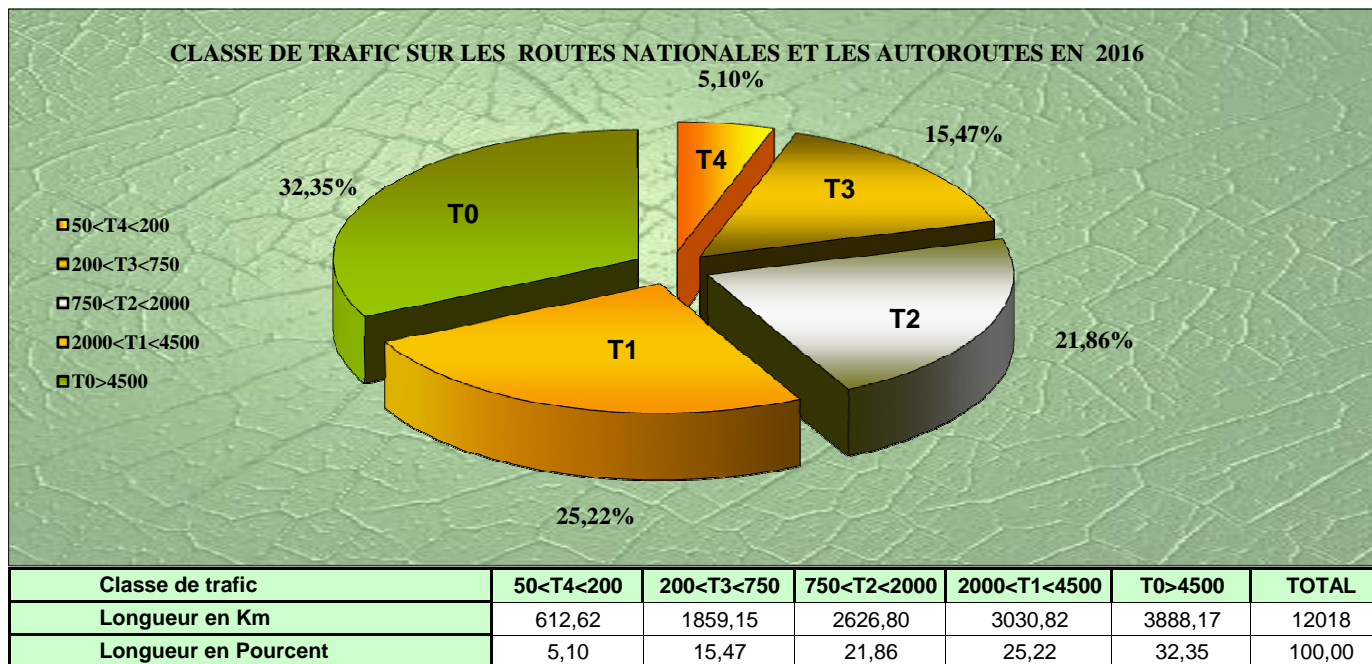
(\*) Y compris la Voie de Contournement de Rabat Salé qui a une longueur de 25 Km et qui a enregistré en 2016 une circulation de 1,16 Millions de véhicules kilomètre par jour,

## 2°/ - CLASSES DE TRAFIC EN 2016

### A - Routes nationales et autoroutes

La décomposition par classes de trafic des routes nationales et autoroutes soumises au comptage en 2016 , soit 80,99% environ de ces réseaux revêtus, montre que:

- \* La classe T0 à fort trafic (supérieur à 4500 véh./j.) a été de 32,35%
- \* La classe T1 ( entre 2000 et 4500 véh./j. ) a été de 25,22%
- \* La classe T2 ( entre 750 et 2000 véh. /j. ) a été de 21,86%
- \* La classe T3 ( entre 200 et 750 véh. /j. ) a été de 15,47%
- et la classe T4 ( entre 50 et 200 véh. /j. ) a été de 5,10%



**Parmi les routes Nationales les plus circulées en 2016, il y a lieu de citer :**

N° de la Route	N° du Poste	SECTION		TMJA 2016	TRAFIC DE POINTE	DATE DE LA POINTE ENREGISTREE
		ORIGINE	EXTREMITÉ			
1	14	BOUZNIKA	BEN YAKHLEF	9043	14583	DIMANCHE 24 - 07
1	19	RR 316	SIDI SMAÏL	9357	14960	DIMANCHE 17 - 04
1	48	NATIONALE 4	KENITRA	21164	210293	VENDREDI 11 - 03
1	67	KHAYAITA	HAD SOUALEM	15894	21423	DIMANCHE 17 - 04
1	76	RP 3410	RR 316	8840	16958	SAMEDI 10 - 09
1	86	TEMARA	SKHIRAT	18018	22770	SAMEDI 21 - 05
1	8	KENITRA	PROVINCIALE 4000	21361	28111	SAMEDI 06 - 08
2	2	FANDAK	TETOUAN	16236	34156	JEUDI 11 - 08
2	32	TIZTOUTINE	SELOUANE	9746	16636	LUNDI 08 - 08
2	34	AHFIR	OUJDA	19573	39951	DIMANCHE 07 - 08
6	26	PR 5013	NATIONALE 4	9393	13729	DIMANCHE 17 - 04
6	52	ECH VOIE CONTOUR	RR 405	33611	57980	SAMEDI 10 - 09
6	68	ALLAL BAHRAOUI	TIFLET	11438	19459	SAMEDI 16 - 04
6	87	RABAT	ECH VOIE CONTOUR	27520	46796	DIMANCHE 13 - 03
6	90	RN 13	LAMHAYA	9951	14522	SAMEDI 30 - 04
6	94	RR 405	ALLAL BAHRAOUI	26588	42570	SAMEDI 10 - 09
7	137	LIMITE EL KALAA	MARRAKECH	16444	19802	SAMEDI 10 - 12
8	159	BENI-MELLAL	GIRATOIRE AUTOROUTE	8602	10436	MARDI 13 - 12
8	23	RR 304 AFOURAR	NATIONALE 11	9162	13165	JEUDI 15 - 09
8	39	MARRAKECH	TAMELELT	14195	19928	SAMEDI 10 - 12

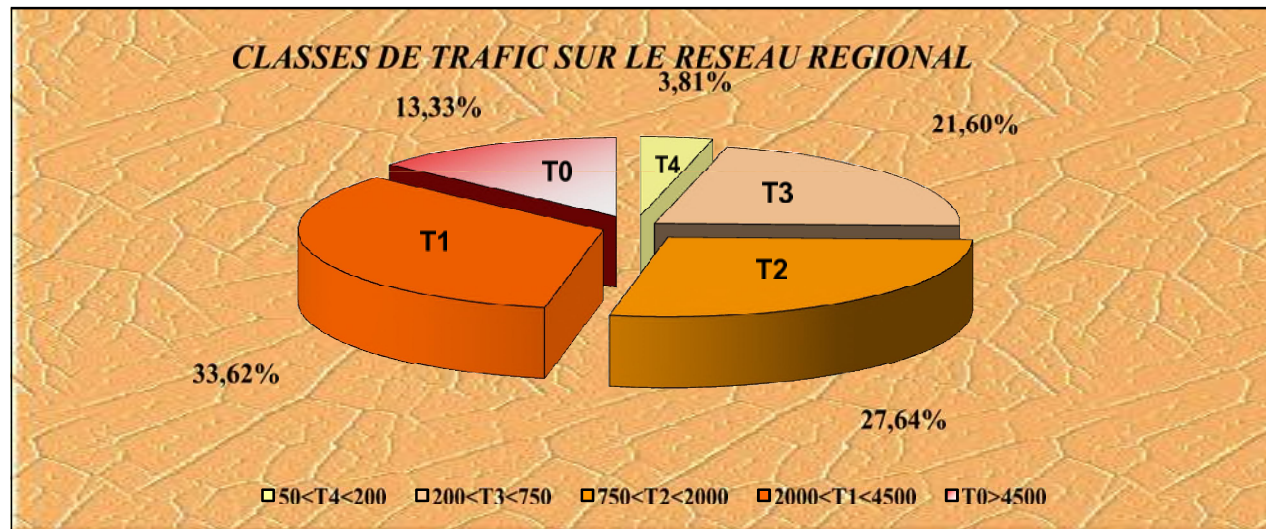
N° de la Route	N° du Poste	SECTION		TMJA 2016	TRAFIC DE POINTE	DATE DE LA POINTE ENREGISTREE
		ORIGINE	EXTREMITÉ			
9	108	BERRECHID	SIDI EL AIDI	11243	13916	DIMANCHE 10 - 07
9	16	MEDIOUNA	AEROPORT	30265	41881	VENDREDI 09 - 09
9	20	SIDI EL AIDI	SETTAT	16256	21493	SAMEDI 16 - 04
9	59	AEROPORT	BERRECHID	18875	29954	SAMEDI 10 - 09
9	74	SIDI BOU OTHMANE	MARRAKECH	16479	23373	VENDREDI 16 - 09
10	42	AIT MELLOUL	OULAD TAIMA	11972	14536	JEUDI 08 - 09
13	127	RR 413	MEKNES	9617	14695	SAMEDI 10 - 09
13	1	CAPO NEGRO	TETOUAN	26778	52466	JEUDI 18 - 08
13	71	FNIDEK	CAPO NEGRO	17448	41322	DIMANCHE 10 - 07
16	146	MARTIL	OUED LAOU	9934	22005	DIMANCHE 31 - 07
19	31	MELLILIA	NADOR	26791	39207	LUNDI 08 - 08



## B - Routes régionales

La décomposition par classes de trafic des routes régionales revêtues, soumises au comptage en 2016 (RR revêtues 75,20% ) montre que :

- 13,33 % , supportent un trafic fort de la classe T0, supérieur à 4500 véh./j.
- 33,62 % , supportent un trafic compris entre 2000 et 4500 véh./j. ( classe T1 ).
- 27,64 % , supportent un trafic compris entre 750 et 2000 véh./j. (classe T 2).
- 21,60 % , ont eu un trafic de la classe T3, compris entre 200 et 750 véh./j.
- 3,81 % , un trafic faible de la classe T4, compris entre 50 et 200 véh./j.



Classe de trafic	50<T4<200	200<T3<750	750<T2<2000	2000<T1<4500	T0>4500	TOTAL
Longueur en Km	280,30	1588,72	2032,29	2472,47	979,94	7354
Longueur en pourcent	3,81	21,60	27,64	33,62	13,33	100,00

**Parmi les sections de routes les plus circulées sur le réseau régional en 2016, on relève :**

N° de la Route	N° du Poste	SECTION		P.K.O	P.K.F	TMJA EN VEH/J
		ORIGINE	EXTREMITE			
105	42009	AIT MELLOUL	BIOUGRA	0,00	20,10	11301
203	41002	MARRAKECH	ASNI	0,00	31,00	6764
204	79	SAFI	TLETA (RN 1)	0,00	26,00	6597
301	76002	EL JADIDA	EL JORF	0,00	18,00	7059
305	14008	RP 3300	BEN SLIMANE	6,60	21,00	7454
308	20003	SETTAT	GUISSER	0,00	29,00	6035
308	20004	GUISSER	LABROUJ	29,00	72,00	6607
309	22001	FKIH BEN SALAH	OULAD NEMA	47,00	68,43	7444
312	21004	OUED ZEM	BOUJAAD	33,00	54,00	7589
313	140	MOHAMMADIA RP 1	BENSLIMANE	4,70	28,70	11555
315	16000	CASABLANCA	MEDIOUNA	0,00	13,66	32376
316	76001	EL JORF	NATIONALE 1	0,00	13,44	7818
320	17005	CASABLANCA	TAMARIS	0,00	23,00	25907
322	13	OUED CHERRAT	ECHANGEUR SKHIRAT	52,00	59,54	7168
322	66	OUED CHERRAT	PONT BLONDIN	27,50	52,00	6620
322	153	CASABLANCA	MOHAMMEDIA	0,00	18,00	19494
322	12014	PERIMETTRE URBIN	PERIMETTRE URBIN	73,00	83,60	24180
322	12015	OUED YQUEM	TEMARA	65,30	73,00	11277
322	13001	ECHANGEUR SKHIRAT	OUED YQUEM	59,54	65,34	10218
401	12005	RABAT	AIN AOUDA RP 4025	0,00	21,86	6089
403	12009	TEMARA	SIDI YAHIA	0,00	10,20	23788
406	7007	LALLA MIMOUNA	MOULAY BOUSSELHAM	24,00	43,80	6972
409	9001	SIDI SLIMANE	REGIONALE 413	0,00	17,10	10248
413	10005	REGIONALE 409	SIDI KACEM	38,36	59,50	6985
503	25	FES	LIMITE PROVINCE	0,00	14,00	12691
503	156	LIMITE PROVINCE	SEFROU	14,00	30,00	10555
507	27006	TAZA	MAGHRAOUA	0,00	107,00	5681
612	34000	LIMITE PROVINCE	BERKANE RN 2	12,42	30,04	8306
716	26004	RP 5006	RN 8	50,00	58,00	21715

## C - Routes provinciales

Il ressort de la décomposition par classe de trafic du réseau provincial revêtu, couvert par les comptages en 2016 (25,13 % des RP revêtues), montre que :

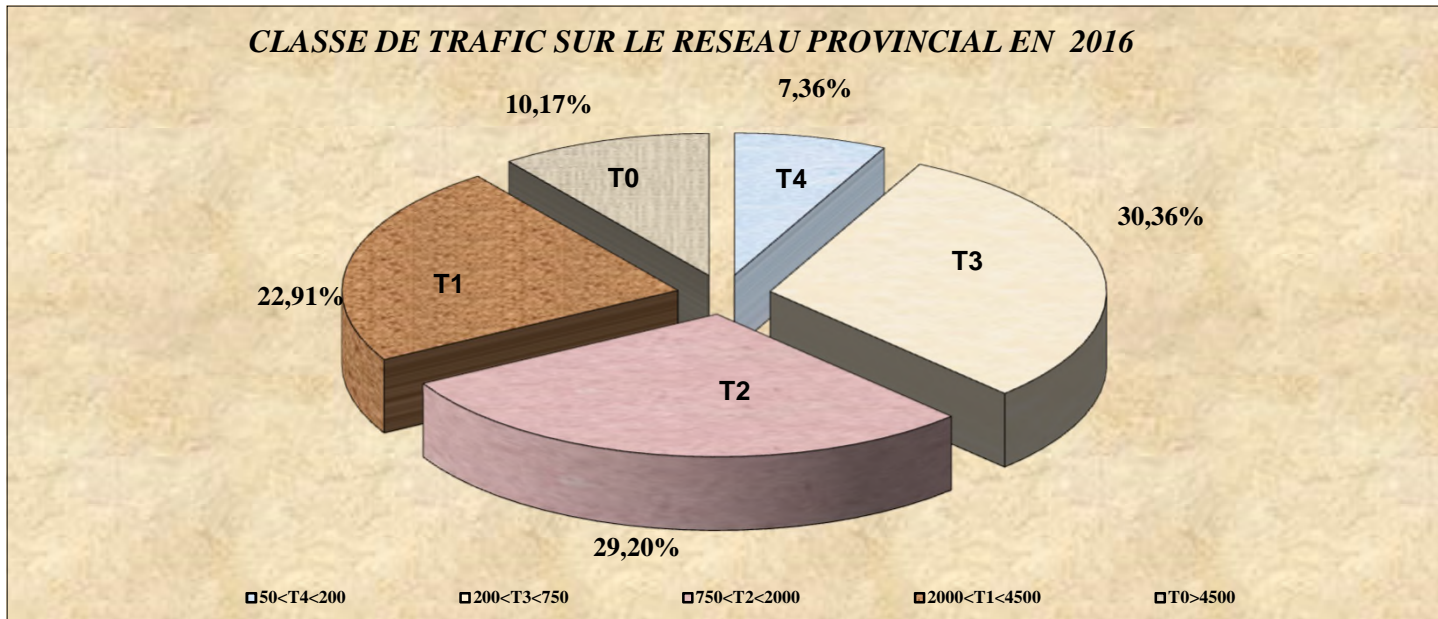
10,17 % environ, supportent un trafic fort de la classe T0, supérieur à 4500 véh./j.

22,91 %, supportent un trafic compris entre 2000 et 4500 véh./j. (classe T 1).

29,20 %, de ce réseau supportent un trafic de la classe T2, compris entre 750 et 2000 véh./j.

30,36 %, de ce réseau supportent un trafic de la classe T3, compris entre 200 et 750 véh./j.

7,36 %, un trafic faible de la classe T4, compris entre 50 et 200 véh./j.



Classe de trafic	50<T4<200	200<T3<750	750<T2<2000	2000<T1<4500	T0>4500	TOTAL
Longueur en Km	448,45	1849,81	1778,86	1396,18	619,59	6093
Longueur en pourcent	7,36	30,36	29,20	22,91	10,17	100,00

**Parmi les sections de routes les plus circulées sur le reseau provincial en 2016, on relève :**

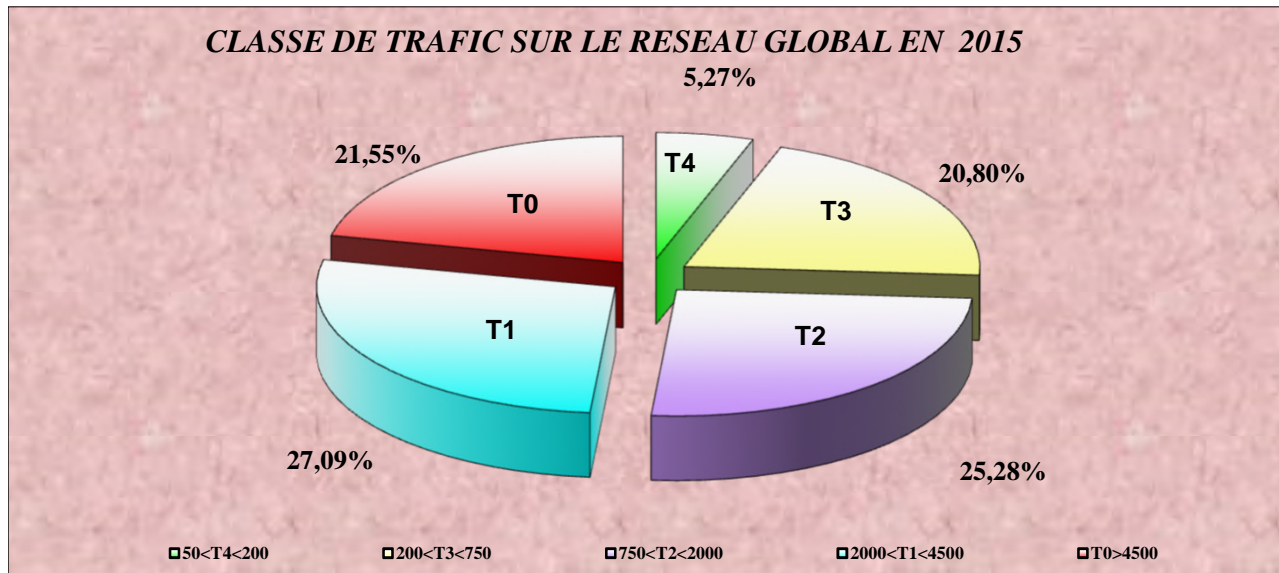
N° de la Route	N° du Poste	SECTION		P.K.O	P.K.F	TMJA EN VEH/J
		ORIGINE	EXTREMITE			
1014	42012	BIOUGRA	TIFNIT	0,00	28,30	5582
1714	128	LIMITE PROVINCE	AIT MELLOUL	44,00	59,00	8718
1714	42024	PROVINCIALE 1703	LIMITE PROVINCE	17,00	44,00	4710
2008	74003	NATIONALE 8	NATIONALE 9	0,00	11,44	6609
2009	41004	REGIONALE 212	ACCES MINES HAJJAR	0,00	6,50	5646
2017	39008	MARRAKECH	LIMITE AL HAOUZ	0,00	16,80	7410
2017	41006	LIMITE AL HAOUZ	TNINE OURIKA	16,80	34,00	6387
2201	38003	ESSAOUIRA	GHAZOUA	0,00	10,00	6975
3006	15017	CASABLANCA	BEN SLIMANE	0,00	5,00	5846
3009	17000	BOUSKOURA	RP 3007	0,00	4,93	7356
3009	17006	RP 3007	RN1	4,93	8,93	11298
3010	15010	CASABLANCA	SIDI HAJJAJ	0,00	13,50	18261
3011	17002	A SUPPRIMER	A SUPPRIMER	0,00	17,00	7270
3011	17003	BOUSKOURA	REGIONALE 318	17,00	23,00	8878
3011	20002	REGIONALE 318	PROVINCIALE 3005	23,00	35,44	6954
3011	67002	PROVINCIALE 3005	NATIONALE 1	35,44	44,50	5369
3012	17009	RR 320	RP 3001	0,00	5,00	5509
3014	17010	CASABLANCA	RP 3003	0,00	26,35	17160
3015	16001	RP 3016	RN 9	0,00	4,20	11377
3016	16003	RR 315	RN 9	0,00	6,77	12340
3038	61	ACCES AEROPORT	NATIONALE 11	0,00	9,00	26479
3038	6100	MEDIOUNA RN 9	ACCES AEROPORT	0,00	3,00	6283
3107	23004	AZILAL	AIT M'HAMED	0,00	18,00	4561

N° de la Route	N° du Poste	SECTION		P.K.O	P.K.F	TMJA EN VEH/J
		ORIGINE	EXTREMITE			
3208	23027	PROVINCIALE 3225	GHRAM ALLAM	19,00	30,00	4888
3222	23015	BENI-MELLAL	NATIONALE 11	0,00	7,00	7968
3326	15021	FEDDALAT	SIDI HAJJAJ	0,00	16,56	4656
3427	19012	NATIONALE 1	AZEMMOUR	0,00	24,65	4825
4002	8009	NATIONALE 1	PROVINCIALE 4033	0,00	5,76	5974
4022	86001	NATIONALE 1	PROVINCIALE 4007	0,00	6,83	10470
4032	86006	SIDI YAHYA ZAIR	PROVINCIALE 4001	0,00	17,00	4605
4033	87000	PROVINCIALE 4004	PROVINCIALE 4002	0,00	10,65	4665
4036	12010	SIDI YAHIA	AIN AOUDA	0,21	12,21	4726
4036	86005	SIDI YAHIA	SIDI EL AMER (RP4023)	0,20	3,20	6474
4234	7014	PROVINCIALE 4201	CENTRE SIDI ALLAL TAZI	12,20	17,50	4564
4240	6007	RR 413 M SAAD	KHENICHET	12,30	29,80	4914
4700	1005	TETOUAN	MARTIL	0,00	11,80	16281
5055	131	AUTOROUTE A2	FES	0,00	4,50	11086
5211	121	ACCES D'AL HOCEIMA		0,00	4,57	15047
5211	32003	A SUPPRIMER	A SUPPRIMER	0,00	4,57	13254
6000	34001	AHFIR	SAAIDIA	0,00	33,31	7831
6008	34008	BERKANE	AKLIM	0,00	10,00	5901
6010	34004	BERKANE	MADER	0,00	22,10	7501
6011	34005	BERKANE	SAAIDIA	0,00	28,00	4960
6209	32014	SELOUANE	TROIS FORCHES	0,00	67,00	9945
7075	89012	REGIONALE 718	LAMHAYA RN 6	0,00	20,00	4812

## D - Réseau global

*La décomposition par classes de trafic de tout le réseau revêtu couvert par les comptages en 2016 , montre que:*

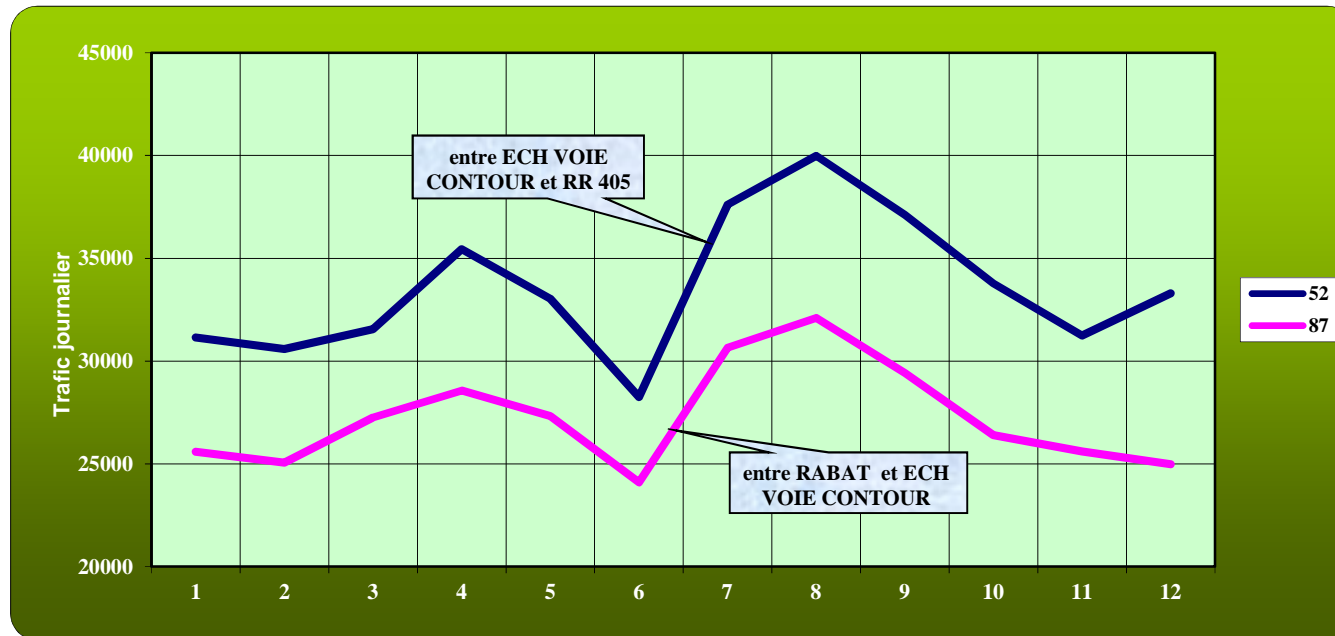
- \* La classe T0 à fort trafic ( supérieur à 4500 véh ./j. ) a été de 21,55%
- \* La classe T1 ( entre 2000 et 4500 véh./j. ) a été de 27,09%
- \* La classe T2 ( entre 750 et 2000 véh./j. ) a été de 25,28%
- \* La classe T3 ( entre 200 et 750 véh./j. ) a été de 20,80%
- et la classe T4 ( entre 50 et 200 véh./j. ) a été de 5,27%



Classe de trafic	50<T4<200	200<T3<750	750<T2<2000	2000<T1<4500	T0>4500	TOTAL
Longueur en Km	1341,37	5297,68	6437,95	6899,47	5487,70	25464
Longueur en pourcent	5,27	20,80	25,28	27,09	21,55	100,00

### 3° / - VARIATION MENSUELLE DU TRAFIC EN 2016

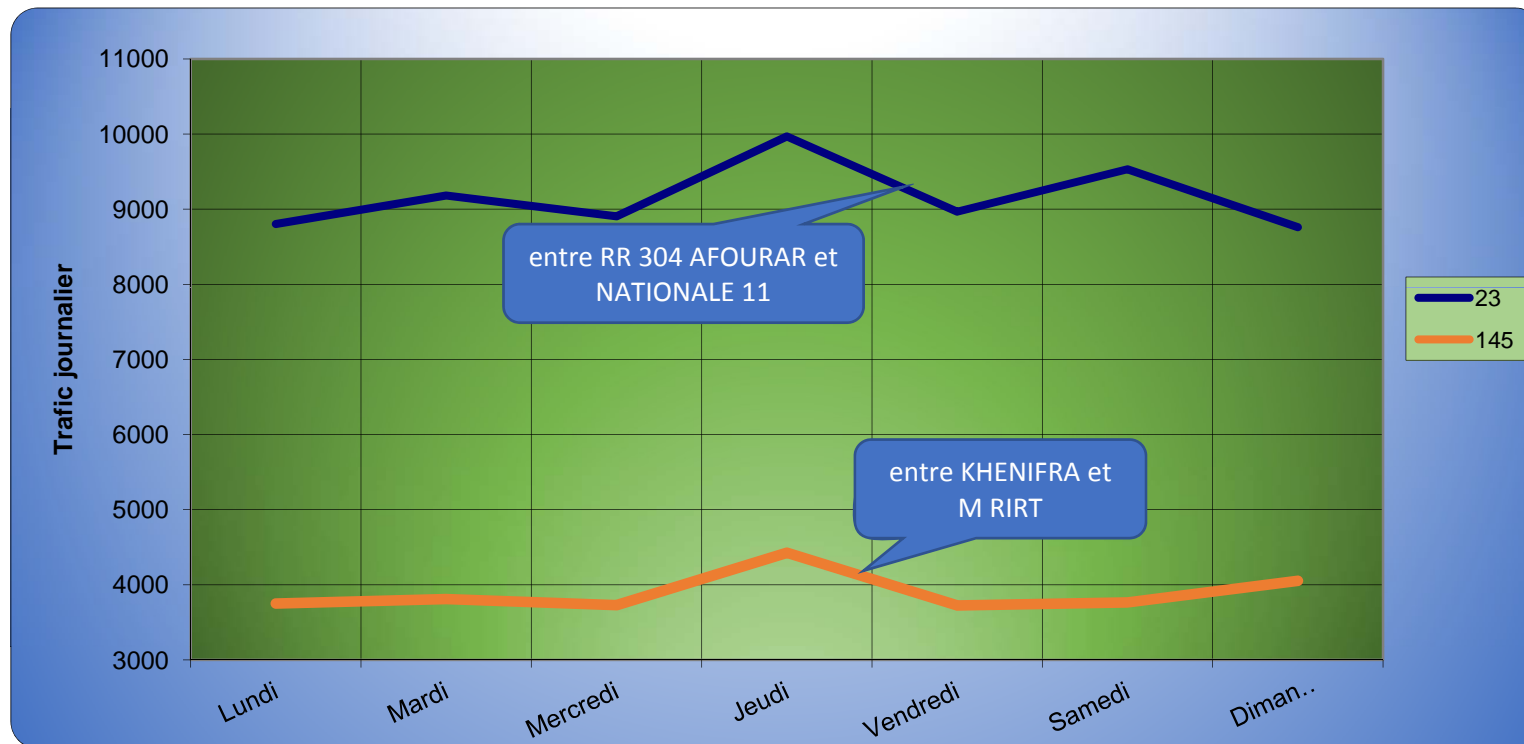
.Le trafic journalier mensuel maximum des postes permanents a été enregistré généralement durant la saison d'été  
Pour la Nationale 6 par exemple, entre échangeur de la voie de contournement et la régionale 405, la moyenne journalière du mois d'Août a été supérieure à la moyenne journalière annuelle de 19 %; elle a été supérieure à la moyenne annuelle de 17 % sur la Nationale 6 entre Rabat et échangeur de la voie de contournement





#### 4°/ - VARIATION HEBDOMADAIRE DU TRAFIC EN 2016

La variation hebdomadaire du trafic est en étroite relation avec la fonction socio-économique de la liaison. Pour la majorité des postes, le débit maximum se manifeste soit un jour de week end soit un jour de souk de la région. Ci-dessous la variation hebdomadaire de la Nationale 8 entre la RR 304 Afourar et Nationale 11, ainsi qu'entre Khenifra et M'irt.

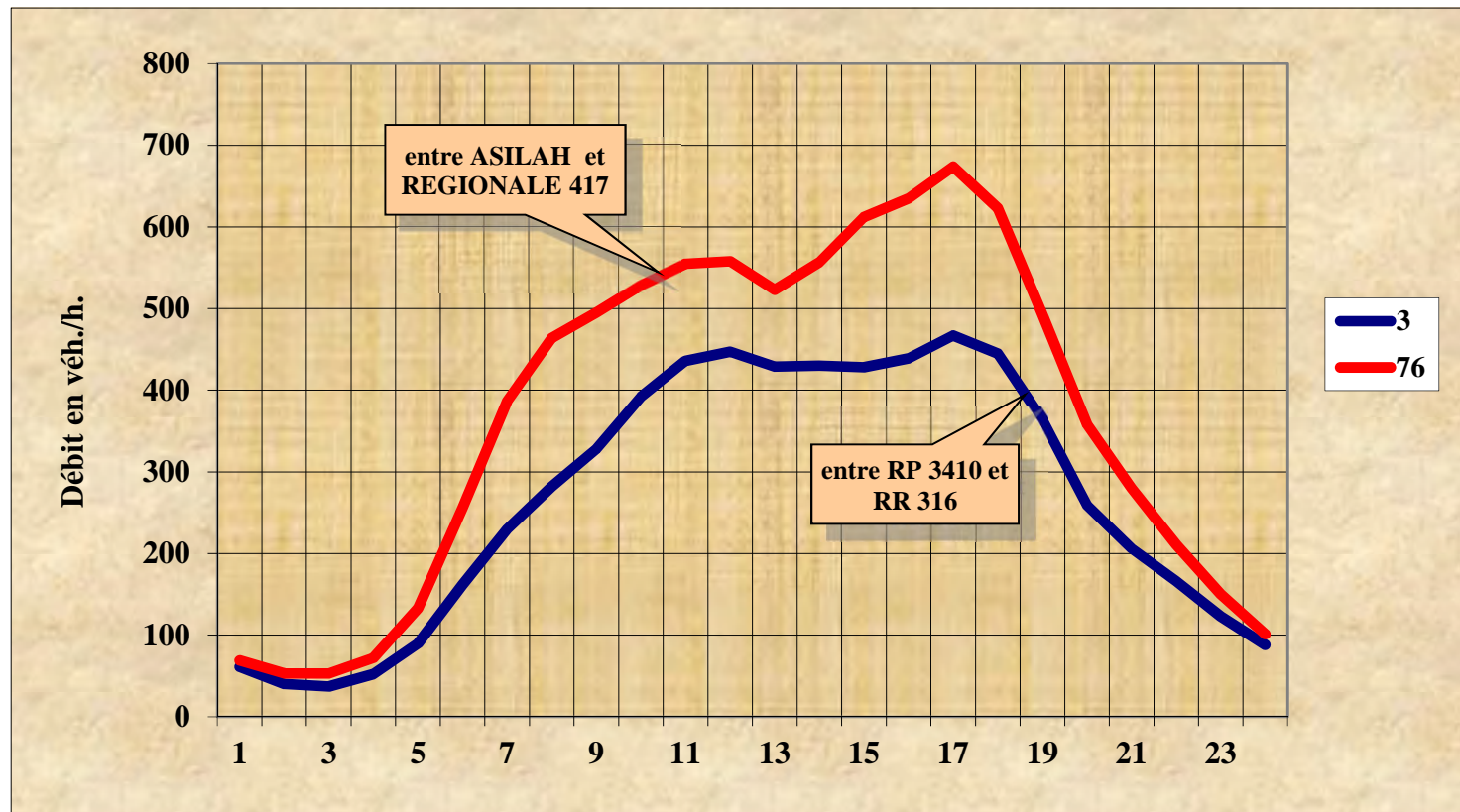




## 5° - VARIATION HORAIRE DU TRAFIC EN 2016

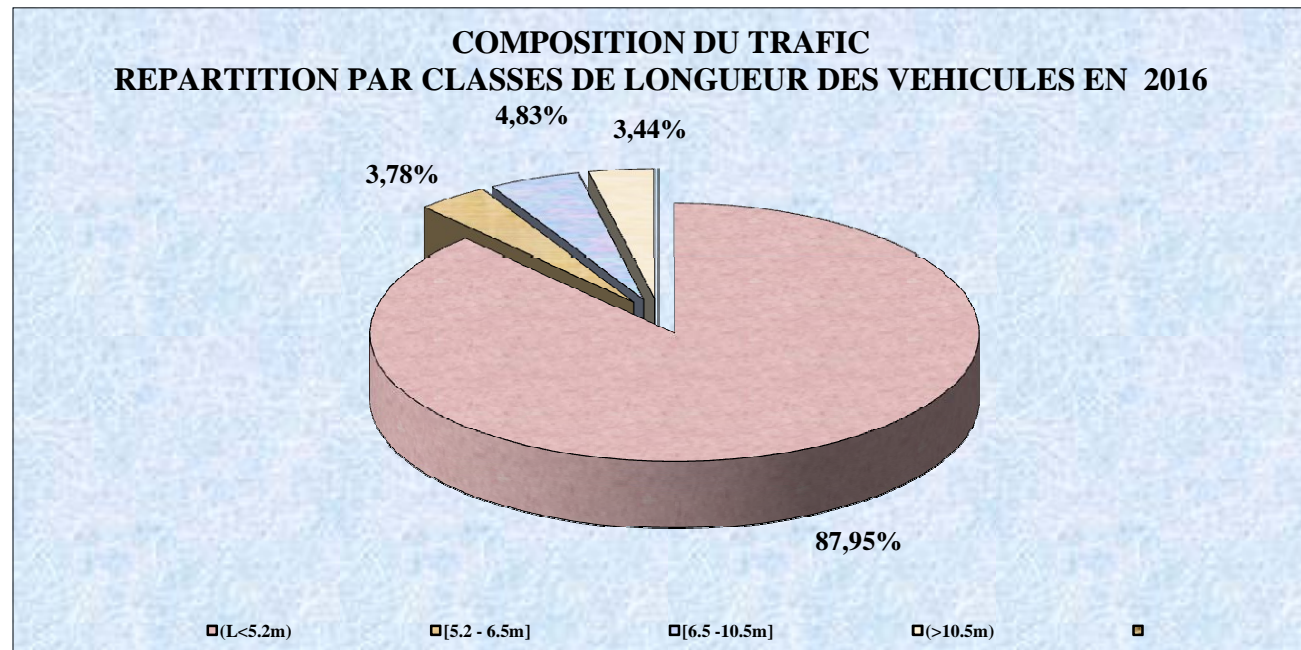
Le profil de la variation horaire du trafic fait ressortir d'une manière générale deux points dans la journée: l'une entre 11h. et 13h. et l'autre entre 17h. et 19h.

Ci-dessous à titre d'exemple la variation horaire des postes permanents situés sur la Nationale 1 entre Asilah et la regionale 417 ainsi qu'entre la provinciale 3410 et la regionale 316.



## 6° / - Composition du trafic

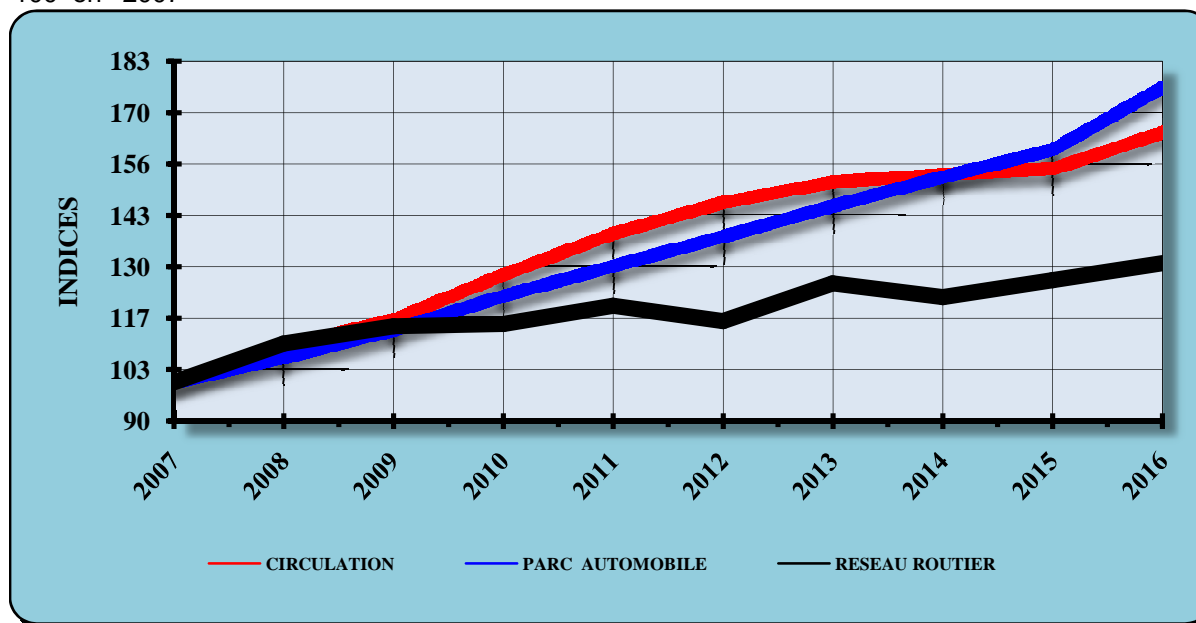
Les sites équipés d'appareils multiboucles ont enregistré la discrimination automatique des véhicules en quatre classes de longueur pendant 650 861 heures de comptage. Cette séparation a permis la répartition des véhicules en classes de longueur comme suit:



	TOTAL	V.L + FOURG. (L<5.2m)	PETITS P.L [5.2 - 6.5m]	P.L+AUTOCARS [6.5 -10.5m]	VEH. ARTICULES (>10.5m)
TRAFIC PAR CLASSE	189043839	166269708	7150258	9123107	6500766
POURCENTAGE	100,00	87,95	3,78	4,83	3,44

## 7°/ - EVOLUTION COMPAREE DE LA CIRCULATION AVEC LES AUTRES INDICATEURS

Le graphique ci-dessous retrace l'évolution depuis 2007 des indices de la circulation, du réseau routier, du parc automobile et de la consommation de carburant avec comme base l'indice 100 en 2007



	2007	2008	2009	2010	2011	2012	2013	2014	2015	2016
<b>CIRCULATION</b>	100,00	109,27	116,17	127,76	138,34	146,37	151,65	153,70	155,11	164,45
<b>PARC AUTOMOBILE</b>	100,00	106,42	113,52	122,31	130,02	137,59	145,50	153,01	160,04	176,02
<b>RESEAU ROUTIER</b>	100,00	110,01	114,44	115,01	119,77	115,79	125,54	121,99	126,39	130,70





# CHAPITRE 1

## TABLEAU RÉCAPITULATIF DES COMPTAGES



## I - TABLEAUX RECAPITULATIFS DES COMPTAGES

Il s'agit des postes ayant fonctionné en **2016** , Ces tableaux sont de deux types

**1** - Ceux relatifs aux postes permanents donnant :

- ▶ Les totaux annuels de la circulation écoulee dans l'année et le nombre d'heures de fonctionnement (NBH).

Le trafic moyen journalier annuel des années **2015** et **2016** (TMJA) et la variable annuelle.

- ▶ Le trafic moyen journalier annuel (**TMJA**) est obtenu en multipliant par 24 le nombre total de véhicules enregistré divisé par le nombre d'heures de fonctionnement (**NBH**)

- ▶ Le trafic journalier de pointe enregistré dans l'année (**T.J.MAX**).

**2** - Ceux relatifs aux postes périodiques, donnant:

- ▶ Les tableaux du débit écoulé pendant la période de comptage et le nombre d'heures de fonctionnement des postes.
- ▶ Le trafic moyen journalier des deux périodes de comptage: **TMJ1**, pour le 1er semestre et **TMJ2** pour le 2ème semestre.
- ▶ Les facteurs saisonniers relatifs aux deux périodes de comptage du poste concerné.

Ces facteurs sont déduits des comptages du poste permanent de rattachement ; c'est le rapport de la moyenne journalière observée pendant la période considérée du poste de rattachement à sa moyenne journalière annuelle.

- ▶ La moyenne journalière annuelle des postes périodiques :  
C'est la moyenne arithmétique des rapports des moyennes journalières observées pendant les deux périodes de comptage sur les facteurs saisonniers correspondants.

$$TMJA = (TMJ1 / F1 + TMJ2)/F2) / 2.$$

**TABLEAU RECAPITULATIF DES COMPTAGES  
DES POSTES AYANT FONCTIONNES EN 2016  
1°/ POSTES PERMANENTS**

N° DE LA ROUTE	N° DU POSTE	LIEU D'IMPLANTATION		SECTION		TOTAUX ANNUELS		T.M.J.A		VARIA. EN %	TRAFFIC DE POINTE
		P.K	D.P.E	ORIGINE	EXTREMITE	COMPT.	NBH	EN	EN		
								2015	2016		
1	3	46,2	TANGER	ASILAH	REGIONALE 417	2130002	7970	6736	6414	-4,78	16158
1	7	205,4	KENITRA	SIDI ALLAL TAZI	NATIONALE 4	1257430	3772	6286	8000	27,27	11070
1	8	243	KENITRA	KENITRA	PROVINCIALE 4000	4764489	5353	17711	21361	20,61	28111
1	14	329,5	BENSLIMANE	BOUZHNIKA	BEN YAKHLEF	2627924	6974	8525	9043	6,08	14583
1	18	431	EL JADIDA	BIR JDID	AZEMMOUR	2268730	7729	7266	7044	-3,06	10387
1	19	491	EL JADIDA	RR 316	SIDI SMAIL	2696546	6916	10356	9357	-9,65	14960
1	45	1012,7	TIZNIT	TIZNIT	BOUIZAKARNE	399738	2289	3954	4191	5,99	5269
1	46	1042,6	GUELMIME	BOUIZAKARNE	GUELMIME	196711	1823	2517	2589	2,86	5126
1	47	1300	LAAYOUNE	TAN TAN PLAGE	AKHFENNIR	585753	8454	1577	1662	5,39	2907
1	48	222,4	KENITRA	NATIONALE 4	KENITRA	2734578	3101	19877	21164	6,47	210293
1	67	386	SETTAT	KHAYAITA	HAD SOUALEM	2040511	3081	15361	15894	3,47	21423
1	73	831,21	AGADIR	TAMRI	TAMRAGHT	923340	8745	2466	2534	2,76	4844
1	76	467	EL JADIDA	RP 3410	RR 316	3165782	8594	8392	8840	5,34	16958
1	78	582,5	SAFI	JMAAT SAHIM	TLET BOUGUEDRA	1428231	7796	4838	4396	-9,14	7804
1	86	295,5	RABAT	TEMARA	SKHIRAT	1672745	2228	17217	18018	4,65	22770
1	104	1204,6	TAN TAN	GUELMIME	TAN TAN	780449	7773	1979	2409	21,73	3826
1	105	1548	LAAYOUNE	LAAYOUNE PORT	LAMSSID	388207	7983	980	1167	19,08	1789
1	106	2003,3	DAKHLA	LAKRAA	PROVINCIALE 1100	120336	2930	825	985	19,39	1462
1	148	657	ESSAOUIRA	BERRAKT ERRADI	ONARA	59641	839	1799	1706	-5,17	2583
1	149	1530	LAAYOUNE	LAAYOUNE	LAAYOUNE PORT	849277	4157	4347	4903	12,79	6903
1	155	712,4	ESSAOUIRA	ONARA	SMIMO	276136	1812	3797	3657	-3,69	6154
2	2	30,3	TETOUAN	FANDAK	TETOUAN	5805168	8581	16082	16236	0,96	34156
2	32	434,8	NADOR	TIZTOUTINE	SELOUANE	3411413	8400	9875	9746	-1,31	16636
2	34	567,99	Oujda	AHFIR	Oujda	5371180	6586	17682	19573	10,69	39951
2	72	276,75	AL HOCEIMA	ISSAKEN	BENI HDIFA RP 5207	337806	8012	1024	1011	-1,27	1741
2	120	56,3	TETOUAN	TETOUAN	DERDARA	740093	2299	7896	7726	-2,15	9944
2	133	113	CHEFCHAOUEN	DERDARA	BAB TAZA	575874	3288	4071	4203	3,24	6273
4	9	58,1	SIDI SLIMANE	SIDI SLIMANE	SIDI KACEM	468712	1711	6487	6574	1,34	7989
4	100	153,4	FES	RP 5009	FES (RN 6)	303946	2272	3582	3210	-10,39	4368
6	11	71,38	KHEMISSET	TIFLET	KHEMISSET	2623213	7859	8011	8010	-0,01	11011
6	26	187	FES	PR 5013	NATIONALE 4	1158147	2959	9531	9393	-1,45	13729



**TABLEAU RECAPITULATIF DES COMPTAGES  
DES POSTES AYANT FONCTIONNES EN 2016  
1°/ POSTES PERMANENTS**

N° DE LA ROUTE	N° DU POSTE	LIEU D'IMPLANTATION		SECTION		TOTAUX		T.M.J.A		VARIA. EN %	TRAFFIC DE POINTE
		P.K	D.P.E	ORIGINE	EXTREMITE	ANNUELS		EN 2015	EN 2016		
						COMPT.	NBH				
6	27	276	TAZA	BIR TAMTAM	OUED AMLIL	527085	4330	3446	2921	-15,24	4051
6	28	111,7	MEKNES	KHEMISSET	REGIONALE 705	1619228	8692	4555	4470	-1,87	6935
6	33	403,9	TAOURIRT	GUERCIF	TAOURIRT	279320	3348	2152	2002	-6,97	2898
6	52	14,31	RABAT	ECH VOIE CONTOUR	RR 405	11282990	8056	31227	33611	7,63	57980
6	63	212	FES	FES	RP 5027	514479	2115	6297	5838	-7,29	8151
6	68	43	KHEMISSET	ALLAL BAHRAOUI	TIFLET	2807770	5891	10881	11438	5,12	19459
6	87	8,6	RABAT	RABAT	ECH VOIE CONTOUR	8675915	7566	23788	27520	15,69	46796
6	90	150	MEKNES	RN 13	LAMHAYA	3245831	7828	10134	9951	-1,81	14522
6	94	23,5	KHEMISSET	RR 405	ALLAL BAHRAOUI	8547234	7715	25278	26588	5,18	42570
6	101	179	FES	PROVINCIALE 7073	RP 5013	1016174	2959	8351	8242	-1,31	12053
6	141	436	TAOURIRT	PROVINCIALE 6042	REGIONALE 603	719286	6293	2985	2743	-8,11	3898
7	137	133,95	MARRAKECH	LIMITE EL KALAA	MARRAKECH	4804568	7012	13440	16444	22,35	19802
8	23	432	BENI-MELLAL	RR 304 AFOURAR	NATIONALE 11	2631040	6892	8774	9162	4,42	13165
8	24	773,743	TAOUNATE	BARRAGE IDRIS I	REGIONALE 408	263724	1103	6700	5738	-14,36	7442
8	29	627,5	IFRANE	M RIRT	AZROU	588164	7292	1953	1935	-0,92	3579
8	38	198,6	CHICHAOUA	CHICHAOUA	PROVINCIALE 2011	571511	3358	4087	4084	-0,07	5589
8	39	260	MARRAKECH	MARRAKECH	TAMELELT	2207453	3732	14163	14195	0,23	19928
8	70	352	EL KELAA	EL KALAA	RR 307	842587	4442	4682	4552	-2,78	6312
8	129	31	AGADIR	AGADIR INEZGANE	PROVINCIALE 1705	1065353	8748	2791	2922	4,69	5757
8	132	749	FES	RP 5002	BARRAGE IDRIS I	724459	3075	6175	5654	-8,44	10750
8	145	580,62	KHENIFRA	KHENIFRA	M RIRT	963138	5937	3991	3893	-2,46	6448
8	159	451,7	BENI-MELLAL	BENI-MELLAL	GIRATOIRE AUTOROUTE	495338	1382	-	8602	-	10436
9	16	30	CASABLANCA	MEDIOUNA	AEROPORT	8647042	6857	30203	30265	0,21	41881
9	20	73,844	SETTAT	SIDI EL AIDI	SETTAT	2107942	3112	16271	16256	-0,09	21493
9	37	208	EL KELAA	BEN GRIR	SIDI BOU OTHMANE	1195934	4923	5246	5830	11,13	8414
9	40	314,111	AL HAOUZ	AIT OURIR	HAD ZREKTEN	754481	7162	2421	2528	4,42	8655
9	44	452,43	OUARZAZATE	OUARZAZATE	AGDEZ	457316	7708	1188	1423	19,78	4753
9	59	42,1	SETTAT	AEROPORT	BERRECHID	6280874	7986	18701	18875	0,93	29954
9	74	233,8	MARRAKECH	SIDI BOU OTHMANE	MARRAKECH	2013935	2933	17422	16479	-5,41	23373
9	108	63,7	SETTAT	BERRECHID	SIDI EL AIDI	1011922	2160	11315	11243	-0,64	13916
9	109	113	SETTAT	RR 314	MECH. BEN ABOU	306713	1975	4373	3727	-14,77	4297

**TABLEAU RECAPITULATIF DES COMPTAGES  
DES POSTES AYANT FONCTIONNES EN 2016  
1°/ POSTES PERMANENTS**

N° DE LA ROUTE	N° DU POSTE	LIEU D'IMPLANTATION		SECTION		TOTAUX ANNUELS		T.M.J.A		VARIA. EN %	TRAFFIC DE POINTE
		P.K	D.P.E	ORIGINE	EXTREMITE	COMPT.	NBH	EN	EN		
								2015	2016		
9	118	395,28	OUARZAZATE	IMINI (RP 1512)	NATIONALE 10	726398	7569	2147	2303	7,27	11242
9	139	423	OUARZAZATE	NATIONALE 10	OUARZAZATE	1383284	8515	3592	3898	8,52	10098
10	42	17	CHTOUKA	AIT MELLOUL	OULAD TAIMA	4161450	8342	12536	11972	-4,50	14536
10	43	363	OUARZAZATE	OUARZAZATE (RN 9)	SKOURA	1030711	8069	2835	3065	8,11	8750
10	81	634,5	ERRACHIDIA	GOULMIMA	ERRACHIDIA	750335	8784	1907	2050	7,50	4551
10	119	331	OUARZAZATE	TAZNAKHTTE	OUARZAZATE( RN 9)	332883	8358	891	955	7,18	2534
10	158	435	TINGHIR	KLAAT M GOUNA	BOUMALNE DADES	667246	3152	-	5080	-	11974
11	21	105,25	KHOURIBGA	BEN AHMED	KHOURIBGA	2390336	8019	8054	7154	-11,17	23161
11	22	124,059	KHOURIBGA	KHOURIBGA	PROVINCIALE 3202	2131787	8698	5988	5882	-1,77	8198
11	107	39	SETTAT	BERRECHID	RIAH	1339045	4221	9020	7613	-15,60	11518
12	111	848	ERRACHIDIA	ALNIF	RISSANI	223795	8784	595	611	2,69	1880
12	112	756	TINGHIR	TAZARINE	ALNIF	303324	8573	714	849	18,91	2068
12	123	375,8	TATA	AKKA	ADIS	314235	8058	891	935	4,94	1979
13	1	29,2	TETOUAN	CAPO NEGRO	TETOUAN	8573606	7684	30978	26778	-13,56	52466
13	5	58	CHEFCHAOUEN	TETOUAN	RP 4103 (LAGHDIR)	266181	1634	3159	3909	23,74	6167
13	6	120	OUAZZANE	OUEZZANE	AIN DEFALI	659378	7993	2240	1979	-11,65	3619
13	30	492,05	MIDELT	RICH (RR 706)	ERRACHIDIA	1303091	8191	3631	3818	5,15	8192
13	65	285	IFRANE	LIMITE IFRANE	AZROU	709711	3747	4735	4545	-4,01	13772
13	71	16	TETOUAN	FNIDEK	CAPO NEGRO	4852097	6674	-	17448	-	41322
13	82	553,6	ERRACHIDIA	ERRACHIDIA	EDDOUIRA	904783	8784	2398	2472	3,09	4528
13	110	609,7	ERRACHIDIA	ARFOUD	RISSANI	836514	8024	2468	2502	1,38	3809
13	115	196	MEKNES	NATIONALE 4	PROVINCIALE 7008	642419	8276	1947	1862	-4,37	5241
13	116	259	MEKNES	RR 716 EL HAJEB	LIMITE IFRANE	1479696	8121	4378	4372	-0,14	11375
13	127	219	MEKNES	RR 413	MEKNES	2341579	5843	8534	9617	12,69	14695
14	122	138,3	SMARA	LAAYOUNE	SMARA	102435	3497	549	703	28,05	1087
16	60	11	TANGER	TANGER	KSER SGHIR	195509	744	7113	6306	-11,35	8394
16	95	58,1	TETOUAN	RP 4703	FNIDEK RN13	2051673	8784	5334	5605	5,08	12420
16	136	418	NADOR	NATIONALE 19	RAS EL MA	639584	2938	6133	5224	-14,82	7356
16	144	301	AL HOCEIMA	NATIONALE 2	BENI BOUFRAH	1131983	8784	2895	3092	6,80	9489
16	146	82,5	TETOUAN	MARTIL	OUED LAOU	3629035	8767	9638	9934	3,07	22005
16	152	145	CHEFCHAOUEN	LIMITE CHEFCHAOUEN	PROVINCIALE 4111	35410	360	1132	2360	108,48	4449

**TABLEAU RECAPITULATIF DES COMPTAGES  
DES POSTES AYANT FONCTIONNES EN 2016  
1°/ POSTES PERMANENTS**

N° DE LA ROUTE	N° DU POSTE	LIEU D'IMPLANTATION		SECTION		TOTAUX ANNUELS		T.M.J.A		VARIA. EN %	TRAFFIC DE POINTE
		P.K	D.P.E	ORIGINE	EXTREMITE	COMPT.	NBH	EN	EN		
								2015	2016		
17	36	257,7	BOUARFA	TANADRARA	BOUARFA	190281	7491	597	609	2,01	1145
17	157	7,9	OUIDA	OUIDA	GUENFOUDA	1936017	8457	5615	5494	-2,15	10141
19	31	6	NADOR	MELLILIA	NADOR	6984704	6257	24724	26791	8,36	39207
19	135	108	TAOURIRT	LIMITE NADOR	RN 6 TAOURIRT	700005	7162	2267	2345	3,44	3754
109	124	189	TATA	TATA	ISSAFEN	13357	1522	209	210	0,48	298
201	80	64,1	SAFI	CHEMAIA	YOUSOUFIA	1026464	8435	2879	2920	1,42	5419
204	79	4,75	SAFI	SAFI	TLETA (RN 1)	1851068	6734	6275	6597	5,13	11000
207	85	28	ESSAOUIRA	ESSAOUIRA	TLET EL HANCHANE	421527	2264	3626	4468	23,22	6966
301	134	189,4	SAFI	KHMIS OULAD EL HADJ	ESSAOUIRA	304356	7253	1311	1007	-23,19	2198
304	126	64	AZILAL	TANANNT	AZILAL	572472	6055	2039	2269	11,28	4508
312	99	21,3	KHOURIBGA	KHOURIBGA	OUED ZEM	1699931	7284	5753	5601	-2,64	9361
322	13	57,54	RABAT	OUED CHERRAT	ECHANGEUR SKHIRAT	2288915	7663	6712	7168	6,79	14638
322	66	42	BENSLIMANE	OUED CHERRAT	PONT BLONDIN	1618808	5868	6765	6620	-2,14	12876
413	10	66,8	SIDI KACEM	SIDI KACEM	MEKNES	1207519	6878	4311	4213	-2,27	7166
413	117	97	MEKNES	MEKNES	NATIONALE 13	1807660	8625	5276	5030	-4,66	8501
417	69	4,5	TANGER	NATIONALE 1	PROVINCIALE 4400	695690	4517	3534	3696	4,58	6981
503	25	5,854	FES	FES	LIMITE PROVINCE	1198789	2267	13137	12691	-3,39	14645
702	113	0,5	ERRACHIDIA	TINGDAD	ARFOUD	355703	8087	1003	1055	5,18	2515
716	102	49	FES	LIMITE PROVINCE	RP 5006	403144	2271	3914	4260	8,84	5054
1714	128	49	CHTOUKA	LIMITE PROVINCE	AIT MELLOUL	2829241	7788	8602	8718	1,35	13887
2010	62	36,7	AL HAOUZ	TAHANNAOUT	TNINE OURIKA	722082	6963	2365	2488	5,20	3470
3038	61	5	CASABLANCA	ACCES AEROPORT	NATIONALE 11	4007191	3632	23981	26479	10,42	32494
5006	103	15,9	FES	RN 6	RN 6 SIDI HRAZEM	388550	2115	4435	4409	-0,59	7022
5013	130	12	FES	RR 716	RR 503	199870	1989	2641	2411	-8,71	2836
5055	131	3,5	FES	AUTOROUTE A2	FES	1267557	2744	10568	11086	4,90	19833
5211	121	3	AL HOCEIMA	ACCES D'AL HOCEIMA		3607671	5754	11698	15047	28,63	32342

**TABLEAU RECAPITULATIF DES COMPTAGES  
DES POSTES AYANT FONCTIONNES EN 2016  
2°/ POSTES PERIODIQUES**

N° DE LA ROUTE	N° DU POSTE	LIEU D'IMPLANTATION		SECTION		TOTAUX ANNUELS		T.M.J.		FACTEURS SAISONNIERS		T.M.J.A
		P.K	D.P.E	ORIGINE	EXTREMITE	COMPT.	NBH	TMJ1	TMJ2	f1	f2	
1	8007	254,60	RABAT	PROVINCIALE 4002	RABAT	326881	382	20000	23704	0,96	1,17	20537
1	8008	251,00	RABAT	PROVINCIALE 4000	PROVINCIALE 4002	162060	214	17777	-	0,98	1,00	18175
1	10601	2252,20	DAKHLA	EL ARGOUB JDID	FRONTIERE	19840	1536	257	257	0,83	0,83	310
1	14005	305,65	RABAT	SKHIRAT	BOUZNIKA	156510	376	9380	7333	0,93	0,74	9990
1	17001	376,70	CASABLANCA	CASABLANCA	KHAYAITA	377415	550	16742	16196	1,00	1,00	16469
1	17007	395,90	SETTAT	HAD SOUALEM	BIR JDID	82847	164	12124	-	1,00	1,00	12124
1	19001	530,00	EL JADIDA	SIDI SMAIL	KHMIS ZMAMRA	81496	334	5468	-	0,93	1,00	5856
1	19002	542,00	EL JADIDA	KHMIS ZMAMRA	RP 2302	289428	801	9558	6620	1,03	0,82	8672
1	42002	852,00	AGADIR	TAMRAGHT	AGADIR	511601	1190	14529	6389	1,03	0,97	10318
1	42003	934,00	CHTOUKA	AIT MELLOUL	INCHADEN	189415	430	15253	6876	1,05	1,05	10572
1	42004	927,00	CHTOUKA	AIT MELLOUL	INCHADEN	226676	604	11965	-	1,01	1,04	11799
1	42014	969,50	TIZNIT	CT 7128 (MASSA)	TIZNIT	157477	383	11857	7875	1,00	1,00	9868
1	46007	1215,80	TAN TAN	TAN TAN	TAN TAN PLAGES	32382	216	-	3598	1,00	1,00	3598
1	47001	1467,00	LAAYOUNE	AKHFENNIR	LAAYOUNE	11851	190	1390	-	0,93	1,00	1497
1	47007	1664,00	BOUJDOUR	LAMSSID	BOUJDOUR	8993	191	1140	-	1,01	1,00	1130
1	47008	1706,00	BOUJDOUR	BOUJDOUR	LAKRAA	29328	384	1019	1018	1,00	1,00	1019
1	47012	2047,00	DAKHLA	EL ARGOUB	EL ARGOUB JDID	5109	239	510	-	0,99	1,00	513
1	73000	796,00	AGADIR	LIMITE PROVINCE	TAMRI	20976	288	1514	-	0,87	1,00	1748
1	78001	601,00	SAFI	TLET BOUGUEDRA	SEBT GZOULA	72014	791	2103	2776	1,00	1,22	2185
1	78002	633,70	SAFI	SEBT GZOULA	BERRAKT ERRADI	92516	955	2221	1821	1,13	0,68	2325
1	78003	553,70	SAFI	RP 2302	JMAAT SAHIM	125755	840	3501	2927	0,99	0,81	3593
2	13300	83,10	TETOUAN	ZINAT	LIMITE TETOUAN	40159	168	5119	-	0,89	1,00	5737
2	32001	289,60	AL HOCEIMA	BENI HDIFA RP 5207	AJDIR	15272	340	1013	983	0,91	0,94	1078
2	72004	210,50	AL HOCEIMA	LIMITE CHEFCHAOUEN	ISSAKEN	67914	343	4290	3806	0,93	0,78	4752
4	8003	21,40	SIDISLIMANE	SIDI YAHYA	SIDI SLIMANE	47180	210	5198	-	0,96	1,00	5392
4	10002	82,00	SIDI KACEM	SIDI KACEM	COL DE ZEGGOTA	36791	403	1858	2766	0,83	1,29	2191
4	26007	110,00	MEKNES	COL DE ZEGGOTA	PROVINCIALE 7049	37534	335	2619	2759	1,00	1,00	2689
4	26008	119,00	MEKNES	PROVINCIALE 7049	PROVINCIALE 5001	36991	383	2009	2628	1,00	1,00	2318
5	47004	53,00	LAAYOUNE	LAAYOUNE	NATIONALE 14	12265	426	653	553	0,79	1,01	691
5	47005	79,00	LAAYOUNE	NATIONALE 14	BOUCRAA	8740	628	291	244	0,89	0,71	334
5	47006	110,00	LAAYOUNE	BOUCRAA	GUELTA ZEMOUR	3601	547	194	127	0,96	1,09	158
6	14101	483,95	TAOURIRT	AIOUNE	LIMITE PROVINCE	18830	168	2282	-	0,85	1,00	2690
6	27001	311,00	TAZA	OUED AMLIL	TAZA	503882	1646	5679	9102	1,00	1,01	7347

**TABLEAU RECAPITULATIF DES COMPTAGES  
DES POSTES AYANT FONCTIONNES EN 2016  
2°/ POSTES PERIODIQUES**

N° DE LA ROUTE	N° DU POSTE	LIEU D'IMPLANTATION		SECTION		TOTAUX ANNUELS		T.M.J.		FACTEURS SAISONNIERS		T.M.J.A
		P.K	D.P.E	ORIGINE	EXTREMITE	COMPT.	NBH	TMJ1	TMJ2	f1	f2	
6	28005	126,00	MEKNES	REGIONALE 705	RN 13	146430	476	8573	6686	1,21	0,87	7383
6	33004	459,59	TAOURIRT	REGIONALE 603	AIOUNE	21492	146	3533	-	1,00	1,00	3533
6	90001	174,00	MEKNES	LAMHAYA	PROVINCIALE 7073	110950	267	11083	-	1,11	1,00	10111
7	13700	117,00	MARRAKECH	REGIONALE 204	LIMITE EL KALAA	205654	744	5466	6077	0,77	0,99	6634
7	19004	52,00	EL JADIDA	SIDI BENNOUR	BOUCHANE	23768	201	2325	-	0,82	1,00	2838
7	74002	101,97	MARRAKECH	REGIONALE 206	REGIONALE 204	44822	548	1907	2156	1,00	1,07	1963
8	12900	13,20	AGADIR	AGADIR INEZGANE	ECHANGEUR	377093	643	10138	18013	1,00	1,00	14075
8	12902	6,60	AGADIR	AGADIR	FIN AGGLOM2RATION	199718	407	11095	12459	1,00	1,00	11777
8	15900	459,00	BENI-MELLAL	GIRATOIRE AUTOROUTE	KASBA TADLA	94433	333	6806	-	1,00	1,00	6806
8	23012	384,00	BENI-MELLAL	RR 307	RR 309	45883	263	4127	-	0,99	1,00	4187
8	23017	417,00	BENI-MELLAL	RR 309	RR 304 AFOURAR	73147	434	4185	3469	0,99	0,90	4045
8	23023	509,00	BENI-MELLAL	REGIONALE 317	REGIONALE 503	48576	284	4105	-	1,00	1,00	4105
8	24006	813,15	TAOUNATE	CENTRE TAOUNATE	ZRIZER	37094	191	4779	-	1,03	1,00	4661
8	29004	666,10	IFRANE	AZROU	IFRANE	112995	511	3806	5023	0,75	0,91	5307
8	29008	554,00	KHENIFRA	REGIONALE 317	KHENIFRA	38460	240	3090	-	0,80	1,00	3846
8	38007	237,00	MARRAKECH	PROVINCIALE 2004	MARRAKECH	596240	960	14449	14839	0,97	1,00	14906
8	39003	297,60	EL KELAA	TAMELELT	EL KALAA	58472	192	7338	-	1,00	1,00	7309
9	20001	83,00	SETTAT	SETTAT	RR 314	130808	535	7206	5408	1,14	1,00	5868
9	37002	214,00	EL KELAA	SIDI BOU OTHMANE	CARREFOUR AUTOROUTE	23075	312	1837	-	1,03	1,00	1775
9	40001	266,92	AL HAOUZ	LIMITE MARRAKECH	AIT OURIR	103222	336	6356	-	0,86	1,00	7373
9	40003	353,50	OUARZAZATE	HAD ZRAKTEN	IMINI (RP 1512)	42741	476	2029	2329	1,01	1,01	2155
9	44001	564,00	ZAGOURA	AGDEZ	ZAGORA	46427	572	1425	1852	0,68	1,03	1948
9	44008	609,37	ZAGOURA	ZAGORA	M'HAMID	38360	548	2375	1646	1,36	1,02	1680
10	15802	512,50	TINGHIR	TINGHIR	REGIONALE 113	24107	235	2462	-	1,00	1,00	2462
10	36003	770,00	BOUARFA	BOUDNIB	BOUANANE	2041	355	113	189	1,21	1,03	138
10	36004	904,00	BOUARFA	BOUANANE	BOUARFA	7659	475	478	482	1,05	1,52	387
10	42016	70,80	TAROUDANT	PROVINCIALE 1717	TAROUDANT	62316	455	3364	3297	1,04	0,99	3287
10	42017	87,20	TAROUDANT	TAROUDANT	REGIONALE 302	71757	380	4329	4285	0,98	0,92	4532
10	42018	131,20	TAROUDANT	REGIONALE 302	RP 1706 (AOULOZ)	24990	504	1207	1183	1,02	0,99	1190
10	43002	477,60	TINGHIR	BOUMALNE DADES	TINGHIR	26491	332	2018	-	1,05	1,00	1915
10	44002	279,00	OUARZAZATE	TALIOUINE	TAZNAKHET	10960	192	1074	-	0,78	1,00	1370
10	81001	579,00	ERRACHIDIA	TINEJDAD	GOULMIMA	31446	357	2149	2020	1,01	0,96	2114
10	81002	553,50	ERRACHIDIA	TINGHIR	TINEJDAD	24905	356	1583	1753	0,88	1,12	1679

**TABLEAU RECAPITULATIF DES COMPTAGES  
DES POSTES AYANT FONCTIONNES EN 2016  
2°/ POSTES PERIODIQUES**

N° DE LA ROUTE	N° DU POSTE	LIEU D'IMPLANTATION		SECTION		TOTAUX ANNUELS		T.M.J.		FACTEURS SAISONNIERS		T.M.J.A
		P.K	D.P.E	ORIGINE	EXTREMITE	COMPT.	NBH	TMJ1	TMJ2	f1	f2	
10	82002	661,90	ERRACHIDIA	ERRACHIDIA	BOUDENIB	7998	335	555	544	0,83	1,13	573
11	10702	69,54	SETTAT	RIAH	BENAHMED	38680	185	6657	-	1,33	1,00	5018
11	22002	189,17	BENI-MELLAL	PROVINCIALE 3209	BENI-MELLAL	193954	707	5385	8513	0,96	1,12	6584
11	23018	170,00	BENI-MELLAL	REGIONALE 308	PROVINCIALE 3209	125760	480	6916	6366	1,00	1,12	6288
12	11200	794,60	TINGHIR	ALNIF	MSISSI	1744	192	183	-	0,84	1,00	218
12	42022	378,00	TATA	ADIS	TATA	11261	304	877	836	0,99	0,93	889
12	44009	635,80	ZAGOURA	REGIONALE 111	ZAGORA	18285	552	1099	342	0,91	0,89	795
12	44010	649,00	ZAGOURA	ZAGORA	TAGHBALT	5627	185	735	-	1,01	1,00	730
12	46003	82,00	ASSA ZAG	FASK	ASSA	6128	385	440	324	1,00	1,00	382
12	46005	61,50	GUELMIME	GUELMIME	FASK	16241	389	1000	801	0,88	0,93	1002
12	46011	385,00	TATA	TATA	LAMHAMID	11631	466	460	587	0,75	1,00	599
12	46015	163,00	ASSA ZAG	ASSA	FOUM EL HISSN	1453	214	163	-	1,00	1,00	163
12	46016	48,20	GUELMIME	LIM TIZNIT-GUELMIME	GUELMIME	19283	191	1988	-	1,00	1,00	1988
13	1001	0,50	TETOUAN	SEBTA	FNIDAK	100598	510	4422	4522	1,00	0,90	7904
13	6005	181,75	SIDI KACEM	JORF EL MELHA	NATIONALE 4	108009	1091	1854	2685	0,96	0,95	2376
13	10001	210,00	MEKNES	PROVINCIALE 7008	RR 413	47599	358	3032	3029	0,91	1,00	3191
13	11000	626,70	ERRACHIDIA	RISSANI	TAOUZ	23199	356	1304	1921	0,88	1,17	1564
13	29002	302,90	IFRANE	AZROU	JBEL HABRI (RP 7231)	109052	958	2442	3373	0,89	1,24	2732
13	29003	331,00	IFRANE	JBEL HABRI (RP 7231)	ZAIDA	10502	356	707	-	1,00	1,00	708
13	30004	486,20	MIDELT	MIDELT	RICH (RR 706)	26392	192	4347	-	1,32	1,00	3299
13	81003	541,40	ERRACHIDIA	LIMITE PROVINCE	ERRACHIDIA	30843	338	2198	2242	1,06	0,97	2190
13	82003	593,60	ERRACHIDIA	EDDOUIRA	ARFOUD	19995	337	901	1208	0,62	0,87	1424
14	12201	107,00	SMARA	NATIONALE 5	SMARA	3136	184	409	-	1,00	1,00	409
15	30002	283,00	BOULEMANE	OUTAT EL HAJ	MISSOUR	8141	167	1121	-	0,96	1,00	1170
16	13601	466,60	NADOR	RASS EL MA	LIMITE NADOR	24312	364	1323	-	0,83	1,00	3578
16	14600	101,00	TETOUAN	AZLA	LIMITE CHEFCHAOUEN	21080	170	2727	-	0,92	1,00	2976
16	32009	220,40	AL HOCEIMA	NATIONALE 2	BENI BOUFRAH	27817	337	1810	1974	0,93	0,98	1981
17	35003	70,70	OUJDA	RR 607 (JERADA)	AIN BNI MATHAR	24752	336	1768	-	1,00	1,00	1768
17	36002	263,00	BOUARFA	BOUARFA	FIGUIG	2980	197	361	-	0,99	1,00	363
19	13500	100,00	TAOURIRT	LIMITE NADOR	ECHANG ROUTE NADOR	14504	168	1944	-	0,94	1,00	2072
19	32008	26,00	NADOR	NATIONALE 2 SELOUNE	HASSI BERKANE	18384	191	2096	-	0,91	1,00	2310
19	32017	58,00	NADOR	HASSI BERKANE	LIMITE NADOR	15051	167	2085	-	0,96	1,00	2163
19	33006	118,00	TAOURIRT	TAOURIRT RN 6	EL ATEF	27428	335	1658	2466	1,13	1,00	1965

**TABLEAU RECAPITULATIF DES COMPTAGES  
DES POSTES AYANT FONCTIONNES EN 2016  
2°/ POSTES PERIODIQUES**

N° DE LA ROUTE	N° DU POSTE	LIEU D'IMPLANTATION		SECTION		TOTAUX ANNUELS		T.M.J.		FACTEURS SAISONNIERS		T.M.J.A
		P.K	D.P.E	ORIGINE	EXTREMITE	COMPT.	NBH	TMJ1	TMJ2	f1	f2	
19	36005	343,00	BOUARFA	MAATARKA	TANDRARA	1831	260	164	-	0,97	1,00	169
101	12200	195,00	SMARA	ABETTIH	NATIONALE 14	3516	294	287	-	1,00	1,00	287
101	46008	0,20	TAN TAN	RN 1 (TAN TAN)	ABATTIH	3707	264	-	337	1,00	1,00	337
103	46004	157,00	ASSA ZAG	ASSA	ZAG	3358	422	253	130	1,00	1,00	191
104	42015	181,00	TIZNIT	TIZEGHRANE	TAFRAOUT	34015	388	1415	2874	1,01	1,02	2104
104	45003	69,00	TIZNIT	IFNI	TIZNIT	74302	383	5516	3591	1,00	0,95	4656
104	45004	75,00	TIZNIT	TIZNIT	TIZEGHRANE	51912	432	2228	3311	0,91	1,00	2884
105	12802	89,00	CHTOUKA	AIT BAHA	LIMITE CHTOUKA	4695	382	369	222	1,00	1,00	295
105	42010	34,85	CHTOUKA	BIOUGRA	AIT BAHA	42982	430	2410	2354	1,00	0,99	2399
108	44004	25,00	OUARZAZATE	TAZNAKHTE	BOUAZZER	2659	267	400	-	1,00	1,00	400
108	44007	97,17	ZAGOURA	TANSIKHTE	TAZARINE	9632	384	540	655	0,98	1,00	602
109	42021	12,00	TAROUDANT	AIT YGZA (RN 10)	IGHREM	18068	499	822	958	1,02	1,03	869
111	46010	60,00	TATA	TALATE	FOUM ZGUID N12	3440	192	430	-	1,00	1,00	430
113	11201	2,00	TINGHIR	NATIONALE 10	ALNIF	90033	1583	1520	-	1,11	1,00	1365
202	19008	94,00	EL JADIDA	KHMIS ZMAMRA	SIDI BENNOUR	28009	193	2839	-	0,82	1,00	3483
202	19010	66,00	EL JADIDA	T'NINE GHARBIA	KHMIS ZMAMRA	54640	333	3672	-	0,93	1,00	3938
202	79001	3,33	SAFI	SAFI	T'NINE GHARBIA	40569	309	2541	-	0,81	1,00	3151
203	41002	6,66	MARRAKECH	MARRAKECH	ASNI	182628	648	7207	6321	1,00	1,00	6764
203	62000	36,90	AL HAOUZ	TAHANNAOUT	ASNI	69495	551	2707	3483	1,00	1,00	2156
204	80001	51,13	SAFI	TLETA (RN 1)	CHEMAIA	28557	216	2897	-	0,91	1,00	3173
204	80007	106,00	MARRAKECH	RP 2011	NATIONALE 7	16625	456	1023	632	0,96	0,93	875
205	37006	7,50	EL KELAA	NATIONALE 8	OUED OUM ERBIA	36231	405	1394	2909	1,01	1,00	2909
205	70001	41,80	SETTAT	OUED OUM ERBIA	LABROUJ	23288	192	2788	-	0,96	1,00	2911
206	37004	53,00	EL KELAA	NATIONALE 7	BENGRIR	30485	312	2345	-	1,00	1,00	2345
206	37005	104,00	EL KELAA	EL KALAA	BENGRIR	42861	504	1412	2744	1,05	1,00	2041
206	80003	0,05	SAFI	YOUSOUFIA	NATIONALE 7	97191	862	2534	2846	1,11	0,91	2706
207	38005	49,40	ESSAOUIRA	TLET HANCHANE	SIDI ELMOKTAR	19695	204	2393	-	1,03	1,00	2317
208	39004	22,00	EL KELAA	RN 8(TAMELET)	DEMNATE	31444	194	3890	-	1,00	1,00	3890
210	12604	82,00	AZILAL	LIMITE PROVINCE	DEMNAT	14671	189	1863	-	1,00	1,00	1863
212	74004	14,70	MARRAKECH	MARRAKECH	TAMASLOUHT	121009	1601	553	3378	1,00	1,10	3075
301	19007	37,00	EL JADIDA	EL JORF	OUALIDIA	33848	192	5582	-	1,32	1,00	4231
301	76002	13,00	EL JADIDA	EL JADIDA	EL JORF	38992	192	7374	-	1,00	1,00	10681
301	79002	79,20	SAFI	EL OUALIDIA	BEDDOUZA	47209	331	3512	-	1,03	1,00	3423

## TABLEAU RECAPITULATIF DES COMPTAGES DES POSTES AYANT FONCTIONNES EN 2016

### 2°/ POSTES PERIODIQUES

N° DE LA ROUTE	N° DU POSTE	LIEU D'IMPLANTATION		SECTION		TOTAUX ANNUELS		T.M.J.		FACTEURS SAISONNIERS		T.M.J.A
		P.K	D.P.E	ORIGINE	EXTREMITE	COMPT.	NBH	TMJ1	TMJ2	f1	f2	
301	79003	128,20	SAFI	BEDDOUZA	SAFI	22412	284	1843	-	0,97	1,00	1894
301	79004	161,70	SAFI	SAFI	KHMIS OULAD EL HADJ	42462	216	3743	-	0,79	1,00	4718
303	19015	106,00	EL JADIDA	ARBAA MEKRES	NATIONALE 1	24296	201	2377	-	1,00	1,00	2377
304	23002	127,03	AZILAL	BIN EL OUIDANE	AFOURAR	3796	208	443	-	1,01	1,00	4182
304	23007	1,96	AZILAL	REGIONALE 208	DEMNATE	28705	359	1808	2493	1,14	1,11	1919
304	23013	131,20	BENI-MELLAL	AFOURAR	NATIONALE 8	55216	406	3501	3445	1,08	1,05	3264
305	14008	19,00	BENSLIMANE	RP 3300	BEN SLIMANE	52583	505	2613	-	1,05	1,00	7455
305	14011	48,00	BENSLIMANE	SIDI HAJJAJ	FEDDALATE	18432	192	1992	-	0,86	1,00	2304
306	12602	20,70	AZILAL	OUAOUZAGHT	ELKSIBA	1768	192	221	-	1,00	1,00	221
306	23003	1,00	AZILAL	BIN EL OUIDANE	OUAOUZAGHT	4816	192	521	-	0,86	1,00	602
306	23024	92,00	BENI-MELLAL	OUAOUZAGHT	BOUNOUAL RR 317	3700	429	219	204	1,01	1,03	207
308	22004	116,00	BENI-MELLAL	PROVINCIALE 3207	FKIH BEN SALAH	69755	415	3744	4239	0,95	1,03	4034
308	23021	133,00	BENI-MELLAL	FKIH BEN SALAH	PROVINCIALE 3210	48769	578	2408	2166	1,00	1,32	2025
309	21002	42,91	BENI-MELLAL	RR 310	FKIH BEN SALAH	73114	643	2706	2438	1,07	0,83	2729
309	21012	5,50	KHOURIBGA	OUED ZEM	RR 310	60704	572	2535	2776	1,07	1,02	2547
309	22001	62,62	BENI-MELLAL	FKIH BEN SALAH	OULAD NEMA	156634	505	5858	7734	0,80	1,03	7444
309	23026	80,00	BENI-MELLAL	OULAD NEMA	NATIONALE 8	55004	430	2705	3785	0,85	1,28	3070
310	99002	20,00	KHOURIBGA	REGIONALE 309	BEJAAD	18213	503	943	869	1,08	1,00	869
311	21015	2,60	KHOURIBGA	OUED ZEM	PROVINCIALE 3519	38162	335	2702	2493	1,00	0,90	2734
312	21004	42,22	KHOURIBGA	OUED ZEM	BOUJAAD	82847	262	4182	-	1,00	1,00	4182
312	99001	37,00	KHOURIBGA	OUED ZEM	ECHAG, AUTOROUTE	60814	379	3553	4361	1,00	1,05	3851
316	19005	14,10	EL JADIDA	NATIONALE 1	BOULAOUANE	21262	193	2163	-	0,82	1,00	2644
316	20000	122,70	SETTAT	RN 9 SETTAT	RASS EL AIN	11711	168	1663	-	0,99	1,00	1673
316	20005	105,40	SETTAT	BOULAOUANE	RN 9 SETTAT	34871	287	2883	-	0,99	1,00	2916
316	21009	155,00	SETTAT	RASS EL AIN	BEN AHMED	19296	288	1782	-	1,11	1,00	1608
316	76001	2,00	EL JADIDA	EL JORF	NATIONALE 1	108801	334	6056	-	0,77	1,00	7818
317	29012	50,00	BENI-MELLAL	REGIONALE 306	PROVINCIALE 3218	10244	584	336	452	0,92	0,95	421
318	18002	28,00	EL JADIDA	EL JADIDA	BIR BABBOUCH	26873	692	957	848	1,00	0,93	932
318	67000	80,00	SETTAT	BIR BABBOUCH	BERCHID RN 9	58684	487	2932	2945	1,00	1,03	2892
320	18004	71,00	EL JADIDA	T'NINE CHTOUKA	AZEMMOUR	36632	192	4624	-	1,01	1,00	4579
322	13001	62,94	RABAT	ECHANGEUR SKHIRAT	OUED YQUEM	162211	381	14509	9075	1,39	0,91	10218
401	12000	25,00	RABAT	AIN AOUDA RP 4025	PROVINCIALE 4301	81183	420	4925	4353	1,00	1,00	4639
401	12002	65,00	KHEMISSSET	PROVINCIALE 4301	ROMMANI	600	360	40	-	1,00	1,00	40



## TABLEAU RECAPITULATIF DES COMPTAGES DES POSTES AYANT FONCTIONNES EN 2016

### 2°/ POSTES PERIODIQUES

N° DE LA ROUTE	N° DU POSTE	LIEU D'IMPLANTATION		SECTION		TOTAUX ANNUELS		T.M.J.		FACTEURS SAISONNIERS		T.M.J.A
		P.K	D.P.E	ORIGINE	EXTREMITE	COMPT.	NBH	TMJ1	TMJ2	f1	f2	
401	12005	15,71	RABAT	RABAT	AIN AOUDA RP 4025	61144	241	6089	-	1,00	1,00	6089
401	21005	139,30	KHOURIBGA	ZHILIGA	OUED ZEM	22114	274	1472	1958	0,81	0,95	1937
401	99003	164,00	KHOURIBGA	PROVINCIALE 3502	OUED ZEM	43027	408	2251	3009	1,00	1,07	2531
402	11005	15,00	KHEMISSET	NATIONALE 6	REGIONALE 701	15904	336	1312	-	1,15	1,00	1136
402	11006	2,00	KHEMISSET	NATIONALE 6	ARBAA OUED BAHT	17246	378	1257	1104	1,16	1,00	1095
402	89003	39,00	MEKNES	REGIONALE 701	AGOURAI	18696	456	1013	956	1,00	1,00	984
402	89004	70,00	MEKNES	AGOURAI	EL HAJEB RN 13	27675	360	1617	2074	1,00	1,00	1845
403	12009	3,00	RABAT	TEMARA	SIDI YAHIA	218112	426	789	23788	1,00	1,00	23788
403	12018	20,50	RABAT	SIDI YAHIA	SIDI BETTACH	34504	453	1479	2178	1,00	1,00	1828
403	21014	127,50	KHOURIBGA	PROVINCIALE 3507	KHOURIBGA	25225	482	1191	1200	0,93	0,97	1256
403	21016	133,00	KHOURIBGA	ECHANG. AUTOROUTE	KHOURIBGA	69460	382	3595	4226	1,00	0,83	4364
404	14002	59,00	KHEMISSET	MAAZIZ	ROMMANI	4265	163	652	-	1,04	1,00	628
405	8004	6,80	KENITRA	KENITRA	ALLAL EL BAHRAOUI	65748	288	4923	-	0,90	1,00	5479
407	52001	26,00	RABAT	SIDI AZZOUZ	MY DRISS AGHBAL	2111	189	325	-	1,21	1,00	524
408	6004	62,00	OUAZZANE	OUZZANE	M'JARA (RP 4232)	6071	188	775	-	1,00	1,00	775
408	7009	20,00	OUAZZANE	NATIONALE 1	OUZZANE	16872	192	2095	-	0,99	1,00	2109
408	9013	93,00	OUAZZANE	NATIONALE 13	REGIONALE 408	10561	190	1338	-	1,00	1,00	1334
408	24017	119,80	TAOUNATE	MY BOUCHTA	RP 5309 (JBABRA)	6804	189	909	-	1,05	1,00	864
409	9004	59,00	KHEMISSET	REGIONALE 413	SIDI SLIMANE	8138	173	1203	-	1,07	1,00	1129
410	4006	65,00	CHEFCHAOUEN	KOLLA	CHEFCHAOUEN	5165	219	524	-	0,92	1,00	566
411	9002	47,20	SIDI SLIMANE	DAR GEDDARI	SIDI YAHYA	39893	352	2819	1921	0,79	1,03	3572
412	5002	3,00	CHEFCHAOUEN	ACCES NORD DE CHEFCHAOUEN		80541	541	2589	4557	1,00	1,00	3573
412	5003	10,40	CHEFCHAOUEN	CHEFCHAOUEN	DERDARA	44462	291	3667	-	1,00	1,00	3667
413	9005	23,81	SIDI KACEM	BEL KSIRI	SIDI KACEM	39645	213	4467	-	1,00	1,00	4467
413	9006	10,80	SIDI KACEM	SOUK LARBAA	BEL KSIRI	38360	192	5591	-	1,17	1,00	4795
413	10005	56,30	SIDI KACEM	REGIONALE 409	SIDI KACEM	52388	180	6165	-	0,88	1,00	6985
502	25009	118,00	BOULEMANE	EL MISS MARMOUCHA	OUTAT EL HAJ	2284	356	150	159	1,00	1,00	154
503	25002	119,70	BOULEMANE	BOULEMANE	PROVINCIALE 5108	5662	169	774	-	0,96	1,00	804
506	24015	33,20	TAOUNATE	KARYAT BA MOHAMMED	OULJA	2328	194	295	-	1,02	1,00	288
506	24016	82,80	TAOUNATE	OULJA	RN 8	10132	195	1219	-	0,98	1,00	1247
508	24009	8,70	TAOUNATE	NATIONALE 8	RAS-EL-OUED	14235	357	1374	-	1,00	1,00	1374
508	27007	110,00	TAZA	EL GOUZATE	JBAGHNA	1178	195	145	-	1,00	1,00	145
510	24008	6,10	TAOUNATE	NATIONALE 8	BENI OULID	13133	184	1737	-	1,01	1,00	1713

**TABLEAU RECAPITULATIF DES COMPTAGES  
DES POSTES AYANT FONCTIONNES EN 2016  
2°/ POSTES PERIODIQUES**

N° DE LA ROUTE	N° DU POSTE	LIEU D'IMPLANTATION		SECTION		TOTAUX ANNUELS		T.M.J.		FACTEURS SAISONNIERS		T.M.J.A
		P.K	D.P.E	ORIGINE	EXTREMITE	COMPT.	NBH	TMJ1	TMJ2	f1	f2	
510	27008	107,00	TAZA	BOUGHARD	AKNOUL	6085	258	566	-	1,00	1,00	566
601	11304	206,76	ERRACHIDIA	MISOUR	BOUDNIB	1610	342	152	169	1,99	1,12	113
601	30013	12,00	BOULEMANE	MISOUR	TALSINT	3932	163	558	-	0,96	1,00	579
601	36009	121,60	BOUARFA	BOUMARYEM	TALSINT	708	236	73	-	1,01	1,00	218
603	32007	15,50	NADOR	HASSI BERKANE	PROVINCIALE 6008	4897	193	548	-	0,90	1,00	609
603	33007	34,00	TAOURIRT	PROVINCIALE 6008	TAOURIRT RN 6	10097	359	756	542	1,00	0,91	675
606	30008	172,40	BOULEMANE	LIMITE PROVINCE	NATIONALE 15	1222	362	79	75	0,95	0,95	81
607	34010	0,10	BERKANE	NATIONALE 2	PROVINCIALE 6012	12030	144	2005	-	1,00	1,00	2005
610	75000	1,00	AL HOCEIMA	IMZOUEN RN 2	TAMSAMAN	35226	363	2245	2413	1,00	1,00	2329
612	34000	28,00	BERKANE	LIMITE PROVINCE	BERKANE RN 2	66448	192	6471	-	0,78	1,00	8306
701	28007	4,00	MEKNES	MEKNES RR 718	REGIONALE 402	61908	528	4022	2294	1,12	1,13	2814
702	11300	84,00	ERRACHIDIA	ARFOUD	MERZOUGA	26054	336	1913	1707	1,06	0,89	1861
703	15800	49,80	TINGHIR	REGIONALE 706	AIT HANI	3528	192	441	-	1,00	1,00	441
703	43004	97,10	TINGHIR	AIT HANI	TINGHIR	80240	1020	2194	-	1,16	1,00	1888
704	43003	125,76	TINGHIR	BOUMALNE	M SEMRIR	14658	336	879	-	0,84	1,00	1047
705	28000	22,00	MEKNES	PROVINCIALE 7022	NATIONALE 4	28120	456	1410	1477	1,03	0,93	1480
705	28003	4,00	MEKNES	MEKNES RN 6	PROVINCIALE 7022	15705	360	1366	1141	1,29	1,10	1047
707	29006	38,00	IFRANE	LIMITE PROVINCE	REGIONALE 503	77152	581	4689	2057	0,98	1,30	3187
707	89005	2,50	MEKNES	EL HAJEB RN 13	LIMITE PROVINCE	79968	408	4253	5155	1,00	1,00	4704
710	21011	78,40	KHOURIBGA	SIDI LAMINE (P3512)	BOUJAAD	31913	376	1633	2376	1,13	0,91	2037
712	29009	55,00	KHENIFRA	REGIONALE 402	M RIRT (RP 7302)	20257	193	2754	-	1,09	1,00	2519
712	89006	1,50	MEKNES	NATIONALE 13	REGIONALE 402	68754	504	2731	3817	1,00	1,00	3274
714	89007	1,00	MEKNES	EL HAJEB RR 716	SEBT AIN LAHNACH	21593	457	1248	1021	1,00	1,00	1134
716	89000	30,00	MEKNES	BOUDERBALA	LIMITE PROVINCE	67260	480	3024	3703	1,00	1,00	3363
716	89008	3,00	MEKNES	EL HAJEB RN 13	BOUDERBALA	102354	504	5112	4637	1,00	1,00	4874
718	28001	1,00	MEKNES	ACCES OUEST DE MEKNES		53712	335	3663	4684	0,93	1,25	3848
1001	42011	11,00	AGADIR	AOURIR	MOUZZER	14270	453	821	704	1,03	0,99	756
1002	73001	2,00	AGADIR	TAMRI	TABA	5254	399	265	288	0,86	0,89	316
1006	73003	24,00	AGADIR	HAY MOHAMADI	AMSKROUD	6720	672	199	239	0,87	0,95	240
1007	12801	44,00	CHTOUKA	NATIONALE 10	LIMITE CHTOUKA	27357	716	972	863	1,00	1,00	917
1007	45001	32,00	TIZNIT	LIMITE PROVINCE	NATIONALE 1	8129	356	548	549	1,00	1,00	548
1009	12800	16,00	CHTOUKA	NATIONALE 10	REGIONALE 105	102880	726	4146	2657	1,00	1,00	3401
1010	12903	2,00	AGADIR	RN 8	RP 1705	27605	239	2772	-	1,00	1,00	2772

**TABLEAU RECAPITULATIF DES COMPTAGES  
DES POSTES AYANT FONCTIONNES EN 2016  
2°/ POSTES PERIODIQUES**

N° DE LA ROUTE	N° DU POSTE	LIEU D'IMPLANTATION		SECTION		TOTAUX ANNUELS		T.M.J.		FACTEURS SAISONNIERS		T.M.J.A
		P.K	D.P.E	ORIGINE	EXTREMITE	COMPT.	NBH	TMJ1	TMJ2	f1	f2	
1014	42012	5,00	CHTOUKA	BIOUGRA	TIFNIT	49625	404	5514		0,99	0,97	5514
1100	10600	37,40	DAKHLA	NATIONALE 1	BIRANZARANE	3410	264	303	-	0,97	1,00	310
1100	47013	34,50	DAKHLA	DAKHLA	NATIONALE 1	43104	576	1825	-	1,01	1,02	1796
1502	43006	5,50	OUARZAZATE	NATIONALE 10	FOUNDOUT	9033	381	568	441	0,93	0,84	569
1506	40006	5,00	OUARZAZATE	NATIONALE 9	ANIMITER	4063	478	232	175	0,99	1,01	204
1506	44005	71,80	OUARZAZATE	ANIMITER	TABORAHE	9237	196	1178	-	1,04	1,00	1131
1510	11800	11,00	OUARZAZATE	AGOUM	DOUAR ESSOUR	4803	383	261	322	0,96	0,97	301
1511	43005	4,00	OUARZAZATE	NATIONALE 10	GHASSAT	7688	382	581	322	1,00	0,84	483
1708	12901	44,00	AGADIR	LIMITE PROVINCE	NATIONALE 8	51418	427	2614	3166	1,00	1,00	2890
1708	42020	8,00	TAROUDANT	NATIONALE 8	NATIONALE 10	46365	382	3133	2875	1,04	1,02	2913
1714	42023	5,90	TAROUDANT	TAROUDANT	PROVINCIALE 1703	57525	450	2944	3195	0,99	1,01	3068
1714	42024	43,00	TAROUDANT	PROVINCIALE 1703	LIMITE PROVINCE	74968	382	4285	5024	0,92	1,06	4710
1900	12803	120,50	CHTOUKA	IDA OUGNIDIF	BIOUGRA	3533	218	389	-	1,00	1,00	389
1903	45006	0,50	TIZNIT	REGIONALE 104	NATIONALE 12	29034	432	1601	1625	1,00	1,00	1613
1909	45002	3,00	TIZNIT	TIZNIT	AGLOU PLAGES	36444	433	2162	1879	1,00	1,00	2020
2001	15001	5,00	CHICHAOUA	SIDI MOKHTAR	OULED MOUMNA	17280	338	1227	-	1,00	1,00	1227
2006	13800	9,00	MARRAKECH	MARRAKECH	GHAR TOUR	169553	928	3408	4282	0,86	0,89	4385
2007	13801	4,00	MARRAKECH	NATIONALE 8	GUEMMASSA	82142	765	2395	2613	1,00	0,95	2577
2009	41004	1,00	MARRAKECH	REGIONALE 212	ACCES MINES HAJJAR	135034	574	5185	6108	1,00	1,00	5646
2009	41005	38,00	AL HAOUZ	MAJJAT	PROVINCIALE 2038	27251	408	1515	1692	1,00	1,00	1603
2010	62001	67,90	AL HAOUZ	TAHANNAOUT RR203	PROVINCIALE 2009	38076	1054	870	839	0,99	0,98	867
2011	13802	6,00	MARRAKECH	NATIONALE 8	SIDI ZOUINE	23574	427	1572	1131	1,00	1,05	1325
2017	39008	10,00	MARRAKECH	MARRAKECH	LIMITE AL HAOUZ	208098	674	7188	7633	1,00	1,00	7410
2017	41006	29,00	AL HAOUZ	LIMITE AL HAOUZ	TNINE OURIKA	159409	599	5315	7460	1,00	1,00	6387
2017	41007	34,50	AL HAOUZ	TNINE OURIKA	SITI FATMA	59429	549	2598	-	1,00	1,00	2598
2022	41008	21,70	CHICHAOUA	ECHANG CHICHAOUA	MAJJAT	7332	312	564	-	1,00	1,00	564
2022	41015	38,00	CHICHAOUA	MAJJAT	BRANCHEMENT AMEZMIZ	9718	238	980	-	1,00	1,00	980
2022	62003	50,00	AL HAOUZ	PROVINCIALE 2038	AMAZMIZ	25360	1295	436	-	0,93	1,00	942
2030	62002	0,50	AL HAOUZ	PROVINCIALE 2017	IMLIL	36966	286	3102	-	1,00	1,00	3102
2108	70003	14,40	AL HAOUZ	RR 206	RN 9	5107	186	585	-	0,89	1,00	659
2115	70004	8,50	EL KELAA	EL KELAA	BARRAGE EL MASSIRA	9829	191	1203	-	0,97	1,00	1235
2117	39011	2,00	EL KELAA	TAMELLAT	SIDI RAHAL	13288	192	1661	-	1,00	1,00	1661
2117	40008	38,00	AL HAOUZ	SIDI RAHAL	TOUAMA (RN 9)	8365	301	528	-	0,79	1,00	667

**TABLEAU RECAPITULATIF DES COMPTAGES  
DES POSTES AYANT FONCTIONNES EN 2016  
2°/ POSTES PERIODIQUES**

N° DE LA ROUTE	N° DU POSTE	LIEU D'IMPLANTATION		SECTION		TOTAUX ANNUELS		T.M.J.		FACTEURS SAISONNIERS		T.M.J.A
		P.K	D.P.E	ORIGINE	EXTREMITE	COMPT.	NBH	TMJ1	TMJ2	f1	f2	
2125	39005	2,40	EL KELAA	EL KALAA RN8	AIT ADEL RP 2120	44968	336	3212	-	1,00	1,00	3212
2201	15501	20,50	ESSAOUIRA	EL GHAZOUA	SIDI AHMED SAYEH	5455	311	396	446	1,00	1,00	421
2300	79008	9,60	SAFI	SAFI	HAD HRARA	47790	472	2707	2909	1,02	1,32	2430
2302	78007	20,00	SAFI	TLAT BOUARISS	NATIONALE 1	21539	692	691	757	0,83	1,14	747
2305	79005	40,60	SAFI	REGIONALE 202	TLET BOUGUEDRA	11318	597	433	491	1,23	0,88	455
2306	78006	40,00	SAFI	JEMAA SHAIM	PROVINCIALE 2331	34037	405	1948	1979	0,95	1,00	2017
2307	79006	21,00	SAFI	SAFI	SEBT GAZOULA	71533	620	3763	3506	1,82	1,01	2769
2313	79007	24,10	SAFI	PROVINCIALE 2315	HAD HRARA	39585	728	1251	1293	0,97	0,98	1305
2322	80006	5,00	SAFI	TLET IGHOUD	REGIONALE 201	7641	287	664	-	1,04	1,00	639
2341	80004	28,75	SAFI	LOUIHATE	SIDI CHIGUER	5156	501	275	-	1,11	1,00	247
3007	15018	1,75	CASABLANCA	CASABLANCA	SEBT SAHEL	61226	552	2637	2688	1,00	1,00	2662
3009	17006	5,00	CASABLANCA	RP 3007	RN1	258442	549	11122	11475	1,00	1,00	11298
3010	15010	8,90	CASABLANCA	CASABLANCA	SIDI HAJAJ	145327	191	18261	-	1,00	1,00	18261
3011	20002	25,80	SETTAT	REGIONALE 318	PROVINCIALE 3005	58240	201	6954	-	1,00	1,00	6954
3011	67002	82,30	SETTAT	PROVINCIALE 3005	NATIONALE 1	100669	450	5688	5228	1,03	1,00	5369
3015	16001	3,00	CASABLANCA	RP 3016	RN 9	295802	624	5342	8361	1,06	0,47	11377
3016	16003	4,00	CASABLANCA	RR 315	RN 9	86380	168	5832	-	1,00	1,00	5832
3020	12603	241,00	AZILAL	TILOUGUITTE	OUAOUIZAGHT	3160	192	395	-	1,00	1,00	395
3020	17011	6,00	CASABLANCA	RR 315	RN 11	59400	528	2414	2986	1,00	1,00	2700
3024	16004	2,00	CASABLANCA	MEDIOUNA RN 9	RP 3019	22969	263	1677	-	1,00	1,00	1677
3032	17012	12,00	CASABLANCA	RN 1	BOUSKOURA	39653	503	1721	2063	1,00	1,00	1892
3034	16006	3,00	CASABLANCA	MEDIOUNA RN 9	PROVINCIALE 3336	12780	216	1452	-	1,02	1,00	1420
3038	6100	1,05	CASABLANCA	MEDIOUNA RN 9	ACCES AEROPORT	150792	576	4577	7924	1,00	0,99	6283
3100	12608	1,00	AZILAL	REGIONALE 307	AIT ATTAB	968	192	121	-	1,00	1,00	121
3100	12609	41,00	AZILAL	AIT ATTAB	REGIONALE 304	13328	384	961	705	1,00	1,00	833
3102	12607	2,00	AZILAL	REGIONALE 307	PROVINCIALE 3105	9936	192	1242	-	1,00	1,00	1242
3105	23006	75,14	AZILAL	AIT AATAB	REGIONALE 304	8280	192	1187	-	1,15	1,00	1035
3105	23036	20,00	AZILAL	OULED AYAD	AIT AATAB	11970	456	525	627	0,84	0,98	630
3111	12601	25,70	AZILAL	TIMOULILTE	OUAOUIZERTH	12813	382	740	871	1,00	1,00	805
3111	23030	2,50	BENI-MELLAL	NATIONALE 8	REGIONALE 306	14772	242	1586	1450	1,04	1,03	1465
3206	23031	2,00	BENI-MELLAL	LAKSSIBA	GHRAM EL ALLAM	36153	618	1240	1569	1,00	1,00	1404
3208	23027	20,00	BENI-MELLAL	PROVINCIALE 3225	GHRAM ALLAM	39104	192	4888	-	1,00	1,00	4888
3208	23028	40,00	BENI-MELLAL	GHRAM ALLAM	LAKSSIBA	23837	222	2539	-	0,99	1,00	2577

**TABLEAU RECAPITULATIF DES COMPTAGES  
DES POSTES AYANT FONCTIONNES EN 2016  
2°/ POSTES PERIODIQUES**

N° DE LA ROUTE	N° DU POSTE	LIEU D'IMPLANTATION		SECTION		TOTAUX ANNUELS		T.M.J.		FACTEURS SAISONNIERS		T.M.J.A
		P.K	D.P.E	ORIGINE	EXTREMITE	COMPT.	NBH	TMJ1	TMJ2	f1	f2	
3208	23035	7,00	BENI-MELLAL	BENIMELLAL	RP 3225	95686	801	3327	2350	1,07	0,89	2867
3221	23014	4,00	BENI-MELLAL	BENI-MELLAL	NATIONALE 8	24776	192	3097	-	1,00	1,00	3097
3222	23015	2,00	BENI-MELLAL	BENI-MELLAL	NATIONALE 11	65072	196	7859	-	0,99	1,00	7968
3222	23022	8,00	BENI-MELLAL	NATIONALE 11	PROVINCIALE 3213	92075	1004	3072	3164	0,99	1,02	3118
3222	23029	26,00	BENI-MELLAL	PROVINCIALE 3213	REGIONALE 309	48808	263	3851	-	0,86	1,00	4454
3224	22005	46,00	BENI-MELLAL	PROVINCIALE 3207	FKIH BEN SALAH	33072	212	3675	-	0,98	1,00	3744
3305	21008	34,00	SETTAT	OULED ZIANE RP 3315	EL GARA	27437	167	3129	-	0,79	1,00	3943
3318	15004	3,00	BENSLIMANE	BEN SLIMANE	REGIONALE 322	47153	483	2343	-	1,00	1,00	2343
3321	14013	4,00	BENSLIMANE	BEN SLIMANE	EL GARA	17658	166	2437	-	0,95	1,00	2553
3330	16005	24,00	CASABLANCA	PROVINCIALE 3305	MEDIOUNA RN 9	22355	526	1167	883	1,05	0,95	1020
3331	14012	2,00	BENSLIMANE	BEN SLIMANE	CARRIERES O CHERRAT	19208	168	2471	-	0,90	1,00	2744
3331	14014	28,00	BENSLIMANE	CARRIERES O CHERRAT	RR 322	33149	492	1338	2538	1,01	1,33	1617
3427	19012	1,10	EL JADIDA	NATIONALE 1	AZEMMOUR	39605	197	4398	-	0,91	1,00	4825
3503	22007	17,00	KHOURIBGA	D. EL KHARROUBA	NATIONALE 11	16241	355	1253	954	0,92	1,14	1098
3513	21006	8,00	KHOURIBGA	REGIONALE 401	REGIONALE 312	31024	377	1887	2078	1,12	0,92	1975
3514	22008	40,00	KHOURIBGA	OUEZ ZEM	EL FOQRA	5952	358	431	407	1,17	0,95	399
3533	99000	3,00	KHOURIBGA	BEJAAD	PROVINCIALE 3508	17366	458	993	810	0,98	1,00	910
3601	18006	17,40	SETTAT	OULED ABBOU	REGIONALE 303	13373	359	825	885	0,95	0,96	894
3602	20006	28,00	SETTAT	BERRECHID	EL GARA	17339	168	2346	-	0,95	1,00	2477
3606	10703	20,00	SETTAT	NATIONALE 11	RN 9 SETTAT	17541	352	1305	1232	1,23	0,92	1196
3606	10704	17,70	SETTAT	EL GARA	NATIONALE 11	10747	483	676	477	1,38	0,82	534
3618	20008	8,00	SETTAT	OULED ABBOU	RR 316	10964	359	746	700	0,97	1,00	733
3625	10705	16,00	SETTAT	MEDOUNA RN9	RIAH RN11	12719	199	1854	-	1,21	1,00	1534
3627	16002	12,50	SETTAT	DAR EL MILOUDI	EL GARA	22636	319	1812	-	1,06	1,00	1703
4001	12019	6,00	RABAT	SKHIRAT	SIDI BETTACHE	45266	375	2132	3662	1,00	1,00	2897
4002	8009	1,50	RABAT	NATIONALE 1	PROVINCIALE 4033	95833	385	5583	6245	0,95	1,03	5974
4002	8010	6,20	RABAT	PROVINCIALE 4033	AUTOROUTE A5	43707	434	2420	2993	0,92	1,36	2417
4004	12016	1,00	RABAT	NATIONALE 1	NATIONALE 6	15301	428	788	929	1,00	1,00	858
4008	12013	5,00	RABAT	NATIONALE 6	LAC BOUREGREG	67797	1024	1589	-	1,00	1,00	1589
4022	86001	1,30	RABAT	NATIONALE 1	PROVINCIALE 4007	83760	192	10711	-	1,02	1,00	10470
4023	86004	5,20	RABAT	RP 4036	RR 404	19659	405	1240	1113	1,02	1,00	1165
4025	12011	1,00	RABAT	RABAT	AKREUCH	3357	205	393	-	1,00	1,00	393
4025	12012	23,00	RABAT	AKREUCH	AIN AOUA	79936	453	4403	4067	1,00	1,00	4235

**TABLEAU RECAPITULATIF DES COMPTAGES  
DES POSTES AYANT FONCTIONNES EN 2016  
2°/ POSTES PERIODIQUES**

N° DE LA ROUTE	N° DU POSTE	LIEU D'IMPLANTATION		SECTION		TOTAUX ANNUELS		T.M.J.		FACTEURS SAISONNIERS		T.M.J.A
		P.K	D.P.E	ORIGINE	EXTREMITE	COMPT.	NBH	TMJ1	TMJ2	f1	f2	
4026	86002	3,30	RABAT	RR 403	RR 401	51266	378	2914	3588	1,00	1,00	3255
4032	86006	0,70	RABAT	SIDI YAHYA ZAIR	PROVINCIALE 4001	83274	434	1853	7410	1,03	1,00	4605
4033	87000	6,00	RABAT	PROVINCIALE 4004	PROVINCIALE 4002	82998	427	6502	4505	1,26	1,09	4665
4039	52002	3,00	RABAT	NATIONALE 6	V.C RABAT SALE	41422	375		1774	1,00	1,00	1774
4041	52003	1,80	RABAT	NATIONALE 6	PROVINCIALE 4010	15955	378	1078	1028	1,08	1,00	1013
4103	6002	1,00	OUAZZANE	RN 13	MOKRISSET	4168	192	521	-	1,00	1,00	521
4105	5008	20,00	TETOUAN	NATIONALE 2	NATIONALE 16	6492	217	718	-	1,00	1,00	718
4201	7003	0,30	KENITRA	KENITRA	PROVINCIALE 4214	57683	429	3211	3778	1,00	1,16	3227
4232	9009	13,62	SIDI KACEM	BEL KSIRI	PROVINCIALE 4516	32317	400	1843	2156	1,00	1,06	1939
4234	7011	12,00	KENITRA	SIDI EL HACHEMI	PROVINCIALE 4201	52560	288	4380	-	1,00	1,00	4380
4266	8006	6,50	KENITRA	MEHDIA	NATIONALE 1	17297	168	2434	-	0,98	1,00	2471
4301	14004	25,00	KHEMISSSET	REGIONALE 401	MAGHCHOUCH	1440	360	93	-	0,97	1,00	96
4301	86003	0,70	RABAT	RR 401	LIMITE PROVINCE	28859	431	1964	1358	1,00	1,09	1607
4701	1003	13,00	TETOUAN	ANJRA	KSER SGHRIR	35956	327	2497	2931	0,97	1,09	2639
4704	2010	1,00	TANGER	REGIONALE 417	BGHAGHZA	1937	162	287	-	1,00	1,00	287
5108	30003	4,20	BOULEMANE	REGIONALE 503	RN 15 (MISSOUR)	4966	166	674	-	0,94	1,00	718
5108	30007	60,00	BOULEMANE	PRPVINCIALE 5113	RN 15 (MISSOUR)	10414	381	712	639	1,10	0,96	656
5202	75001	25,00	AL HOCEIMA	RN2	BENI ABDELLAH	32253	328	2298	2423	1,00	1,00	2360
5204	75002	93,00	AL HOCEIMA	PROVINCIALE 5207	NATIONALE 2	4836	365	321	315	1,00	1,00	318
5205	24003	21,50	AL HOCEIMA	NATIONALE 2	TORRES	8987	337	608	619	0,92	1,00	640
5207	72001	20,50	AL HOCEIMA	RN2	RP 5204	5982	337	353	557	0,93	1,17	426
5207	72002	0,30	AL HOCEIMA	RN16	RN2	1757	168	385	-	1,53	1,00	251
5209	32015	4,00	AL HOCEIMA	ACCES A EL HOUCEIMA PAR IZAMMO		16597	337	1174	1044	0,99	0,88	1182
5407	27009	2,00	TAZA	RN6	TAHLA	16852	383	1055	1029	1,00	0,97	1056
5413	27005	2,00	TAZA	NATIONALE 6	REGIONALE 508	170340	1261	4873	1986	1,10	0,97	3242
5420	27010	4,00	TAZA	NATIONALE 507	BAB BOUDIR	2165	191	272	-	1,00	1,00	272
6000	34001	13,80	BERKANE	AHFIR	SAAIDIA	69113	570	3117	2476	0,84	1,19	7831
6005	34009	32,00	TAOURIRT	TAFOUGHALT	TANCHERFI	6944	334	782	52	0,83	0,86	499
6008	34008	5,00	BERKANE	BERKANE	AKLIM	96479	573	6088	1920	1,03	0,88	5901
6010	34004	10,30	BERKANE	BERKANE	MADER	119703	383	14788	5776	1,69	0,93	7501
6010	34013	55,00	OUJDA	AIN ALMOU	AIN SFA	2622	214	278	-	0,94	1,00	294
6011	34005	2,00	BERKANE	BERKANE	SAAIDIA	34720	168	4423	-	0,89	1,00	4960
6017	34007	1,00	OUJDA	BENI DRAR	AIN SFA	11017	189	1084	-	0,77	1,00	1399

**TABLEAU RECAPITULATIF DES COMPTAGES  
DES POSTES AYANT FONCTIONNES EN 2016  
2°/ POSTES PERIODIQUES**

N° DE LA ROUTE	N° DU POSTE	LIEU D'IMPLANTATION		SECTION		TOTAUX ANNUELS		T.M.J.		FACTEURS SAISONNIERS		T.M.J.A
		P.K	D.P.E	ORIGINE	EXTREMITE	COMPT.	NBH	TMJ1	TMJ2	f1	f2	
6020	35005	1,00	OUJDA	NATIONALE 6	SIDI BOUHRIA	14092	312	1084	-	1,00	1,00	1084
6103	36006	1,00	BOUARFA	BOUANANE	BENI TAJIT	2085	379	129	126	1,00	0,93	132
6108	36010	0,60	BOUARFA	RN 17	ICH	2139	552	62	145	0,90	1,23	93
6204	32016	10,00	NADOR	NATIONALE 19	NATIONALE 2	26166	170	3435	-	0,93	1,00	3694
7014	11500	14,50	MEKNES	N'ZALA	MY DRISS	8243	479	415	470	0,99	1,15	413
7017	56000	0,50	MEKNES	MEKNES RN 6	RR 402	67550	525	-	3088	1,00	1,00	3088
7017	56001	24,00	MEKNES	LA REGIONALE 402	AGOURAY	47592	576	1584	2382	1,00	1,00	1983
7027	89013	2,50	MEKNES	AGOURAY RR 402	BOUSEDRA	30799	456	1598	1645	1,00	1,00	1621
7035	89009	1,50	MEKNES	MEJJAT RN 13	AGOURAY RR 402	6314	551	292	259	1,00	1,00	275
7040	89001	1,50	MEKNES	BOUFEKRANE (RN13)	HADJ KADDOUR	37083	479	1701	2015	1,00	1,00	1858
7040	89002	19,00	MEKNES	HADJ KADDOUR	SEBA AYOUN	46347	457	2532	2337	1,00	1,00	2434
7048	90000	2,00	MEKNES	MEKNES	BOUDERBALA	48858	408	2671	3259	1,00	1,06	2874
7050	89010	1,50	MEKNES	RP 7065 HAJ KADDOUR	RR 716 AIN TAOUJTAT	10403	429	645	519	1,00	1,00	582
7058	89011	2,00	MEKNES	MEKNES RN 6	REGIONALE 716	16783	95	4240	-	1,00	1,00	4240
7073	90002	1,50	MEKNES	LAMHAYA RN 6	NATIONALE 4	46914	671	1582	1535	0,93	0,93	1678
7075	89012	18,50	MEKNES	REGIONALE 718	LAMHAYA RN 6	71980	359	5490	4134	1,00	1,00	4812
7101	11303	0,50	ERRACHIDIA	GOULMIMA	AMILLAGO	14234	310	1067	996	0,92	0,96	1102
7105	11302	0,30	ERRACHIDIA	GOULMIMA	TOUROUG	3450	170	487	-	1,00	1,00	487
7106	11301	0,20	ERRACHIDIA	TINJDAD	AIT HANI	4815	346	368	329	1,08	1,00	334
7107	11001	0,50	ERRACHIDIA	CIRCUIT TOURISTIQUE ERRISSANI	RISSANI	9893	333	803	651	1,16	0,88	713
7311	29005	2,00	IFRANE	NATIONALE 8	AIN LEUH	22123	579	598	1903	1,12	1,46	917
PE	14100	1,00	TAOURIRT	ECHANG AUTOROUTE	NATIONALE 6	2660	168	395	-	1,04	1,00	380
V.C.S	34011	2,00	BERKANE	PROVINCIALE 6000	NATIONALE 16	17316	216	-	1846	0,85	0,96	1924







# CHAPITRE 2

## TABLEAU RÉCAPITULATIF DU TRAFIC PAR SECTION



## TRAFIC PAR SECTION DES ROUTES NATIONALES ET AUTOROUTES EN 2016

N° de la route	N° du poste	Lieu d'implantation		Section concernée					TMJA en véh/j	Circulation en véh.km/j
		P.K	D.P.E	ORIGINE	EXTREMITE	P.K O	P.K E	LONG. EN KM		
A1	péage		RABAT	RABAT	SKHIRAT	0,00	17,00	17,00	<b>62479</b>	1062135
A1	péage		RABAT	SKHIRAT	BOUZHNIKA EST	17,00	29,00	12,00	<b>58634</b>	703613
A1	péage		RABAT	BOUZHNIKA EST	MOHAM. EST	29,00	49,00	20,00	<b>53986</b>	1079722
A1	péage		RABAT	MOHAM. EST	CASABLANCA	49,00	59,00	10,00	<b>62396</b>	623962
A1	péage		CASABLANCA	PENETRANTE VERS AIN HARROUDA		0,00	4,00	4,00	<b>62396</b>	249585
A1	péage		CASABLANCA	CASABLANCA	TIT MELLIL	59,00	71,50	12,50	<b>28115</b>	351438
A1	péage		CASABLANCA	TIT MELLIL	CASA PORT	71,50	75,50	4,00	<b>39390</b>	157560
A1	péage		CASABLANCA	CASA PORT	MEDIOUNA	75,50	80,50	5,00	<b>47130</b>	235648
A1	péage		CASABLANCA	MEDIOUNA	CASABLANCA RS 114	80,50	87,00	6,50	<b>53556</b>	348111
A1	péage		CASABLANCA	PENETRANTE AZBANE		0,00	1,00	1,00	<b>21135</b>	21135
A1	péage		CASABLANCA	CASABLANCA RS 114	HAD SWALEM	87,00	103,00	16,00	<b>20576</b>	329223
A1	péage		CASABLANCA	HAD SWALEM	BIR JDID	103,00	120,00	17,00	<b>16286</b>	276865
A1	péage		EL JADIDA	BIR JDID	TNIN CHTOUKA	120,00	138,00	18,00	<b>14738</b>	265293
A1	péage		EL JADIDA	TNIN CHTOUKA	AZEMMOUR	138,00	160,00	22,00	<b>14121</b>	310655
A1	péage		EL JADIDA	AZEMMOUR	EL JADIDA	160,00	168,00	8,00	<b>10156</b>	81247
A1	péage		EL JADIDA	PENETRANTE EL JADIDA		0,00	2,00	2,00	<b>7935</b>	15869
A1	péage		EL JADIDA	EL JADIDA EST	EL JADIDA SUD	168,00	178,00	10,00	<b>2627</b>	26266
A1	péage		EL JADIDA	EL JADIDA SUD	JORF LASFAR	178,00	189,00	11,00	<b>2573</b>	28299
A1	péage		EL JADIDA	JORF LASFAR	SIDI SMAIL	189,00	222,00	33,00	<b>1600</b>	52785
A1	péage		EL JADIDA	SIDI SMAIL	EL OUALIDIA	222,00	266,00	44,00	<b>1163</b>	51173
A1	péage		EL JADIDA	EL OUALIDIA	SAFI NORD	266,00	299,00	33,00	<b>992</b>	32724
A1	péage		EL JADIDA	SAFI NORD	SAFI	299,00	309,00	10,00	<b>844</b>	8442
<b>TOTAL AUTOROUTE DE RABAT A SAFI</b>										<b>6311752</b>
A2	péage		KHEMISSSET	ALLAL BAHRAOUI	TIFLET	16,00	43,00	27,00	<b>16918</b>	456794
A2	péage		KHEMISSSET	TIFLET	KHEMISSSET	43,00	68,00	25,00	<b>16299</b>	407466
A2	péage		KHEMISSSET	KHEMISSSET	MEKNES OUEST	68,00	120,00	52,00	<b>15331</b>	797221
A2	péage		MEKNES	MEKNES OUEST	MEKNES EST	120,00	128,00	8,00	<b>12280</b>	98240
A2	péage		MEKNES	MEKNES EST	FES	128,00	174,00	46,00	<b>13383</b>	615635
A2	péage		FES	PENETRANTE FES		0,00	4,00	4,00	<b>9708</b>	38832
A2	péage		FES	FES	FES CENTRE	174,00	182,00	8,00	<b>5638</b>	45101
A2	péage		FES	FES CENTRE	FÈS EST	182,00	190,00	8,00	<b>5306</b>	42448
A2	péage		FES	FÈS EST	RAS TABOUDA	190,00	215,00	25,00	<b>6300</b>	157511
A2	péage		SEFROU	RAS TABOUDA	TAHLA	215,00	241,00	26,00	<b>6902</b>	179452
A2	péage		TAZA	TAHLA	OUED AMLIL	241,00	266,00	25,00	<b>6727</b>	168163
A2	péage		TAZA	OUED AMLIL	TAZA OUEST	266,00	288,00	22,00	<b>6324</b>	139132
A2	péage		TAZA	TAZA OUEST	TAZA EST	288,00	300,00	12,00	<b>4085</b>	49026
A2	péage		TAZA	TAZA EST	M'SOUN	300,00	324,00	24,00	<b>4160</b>	99852

TMJA estimé sur la base des dernières données disponibles (avant 2016)

## TRAFIC PAR SECTION DES ROUTES NATIONALES ET AUTOROUTES EN 2016

N° de la route	N° du poste	Lieu d'implantation		Section concernée					TMJA en véh/j	Circulation en véh.km/j
		P.K	D.P.E	ORIGINE	EXTREMITE	P.K O	P.K E	LONG. EN KM		
A2	péage		TAOURIRT	M'SOUN	GUERCIF	324,00	363,00	39,00	<b>3899</b>	152051
A2	péage		TAOURIRT	GUERCIF	TAOURIRT RN19	363,00	396,00	33,00	<b>2764</b>	91204
A2	péage		TAOURIRT	TAOURIRT RN19	TAOURIRT EST	396,00	404,00	8,00	<b>1883</b>	15065
A2	péage		TAOURIRT	TAOURIRT EST	EL AIOUN	404,00	450,00	46,00	<b>2116</b>	97328
A2	péage		OUJDA	EL AIOUN	OUJDA	450,00	496,00	46,00	<b>1901</b>	87465
<b>TOTAL AUTOROUTE DE RABAT A OUJDA</b>										<b>3737987</b>
A3	Péage		CASABLANCA	CASABLANCA	AEROPORT	0,00	13,00	13,00	<b>58966</b>	766562
A3	Péage		SETTAT	AEROPORT	BERRECHID EST	13,00	32,00	19,00	<b>36399</b>	691578
A3	Péage		SETTAT	BERRECHID EST	SETTAT NORD	32,00	52,00	20,00	<b>20399</b>	407974
A3	Péage		SETTAT	SETTAT NORD	SETTAT CENTRE	52,00	65,00	13,00	<b>15629</b>	203174
A3	Péage		EL KALAA	SETTAT CENTRE	SKHOUR RHAMNA	65,00	128,00	63,00	<b>14646</b>	922723
A3	Péage		EL KALAA	SKHOUR RHAMNA	BENGRIR	128,00	160,00	32,00	<b>14075</b>	450388
A3	Péage		MARRAKECH	BENGRIR	MARRAKECH	160,00	198,00	38,00	<b>13922</b>	529051
A3	Péage		MARRAKECH	PENETRANTE MARRAKECH		0,00	13,00	13,00	<b>8797</b>	114361
A3	Péage		MARRAKECH	MARRAKECH	TAMNSOURT	198,00	214,00	16,00	<b>4863</b>	77802
A3	Péage		MARRAKECH	TAMNSOURT	MARRAKECH TARGA	214,00	232,00	18,00	<b>5055</b>	90987
A3	Péage		MARRAKECH	MARRAKECH TARGA	NATIONALE 8	232,00	248,00	16,00	<b>7027</b>	112437
A3	Péage		MARRAKECH	NATIONALE 8	CHICHAOUA	248,00	282,00	34,00	<b>7262</b>	246919
A3	Péage		AGADIR	CHICHAOUA	IMIN TANOUT	282,00	309,00	27,00	<b>6820</b>	184151
A3	Péage		AGADIR	IMIN TANOUT	ARGANA	309,00	370,00	61,00	<b>7252</b>	442381
A3	Péage		AGADIR	ARGANA	AMSEKROUD	370,00	421,00	51,00	<b>7397</b>	377241
A3	Péage		AGADIR	AMSEKROUD	AGADIR	421,00	429,00	8,00	<b>8081</b>	64652
<b>TOTAL AUTOROUTE DE CASA A AGADIR</b>										<b>5682380</b>
A4	Péage		SETTAT	BARCHID EST	BEN AHMED	0,00	37,00	37,00	<b>5247</b>	194139
A4	Péage		KHOURIBGA	BEN AHMED	KHOURIBGA	37,00	77,00	40,00	<b>5020</b>	200805
A4	Péage		KHOURIBGA	KHOURIBGA	OUED ZEM OUEST	77,00	107,00	30,00	<b>2346</b>	70381
A4	Péage		KHOURIBGA	OUED ZEM OUEST	OUED ZEM EST	107,00	116,00	9,00	<b>2098</b>	18884
A4	Péage		KHOURIBGA	OUED ZEM EST	BEJAAD	116,00	135,00	19,00	<b>2130</b>	40466
A4	Péage		BENI-MELLAL	BEJAAD	KASBAT TADLA	135,00	151,00	16,00	<b>2174</b>	34782
A4	Péage		BENI-MELLAL	KASBAT TADLA	BENI MELLAL	151,00	172,00	21,00	<b>1557</b>	32707
<b>TOTAL AUTOROUTE DE KHOURIBGA A BENI MELLAL</b>										<b>592164</b>
A5	péage		TANGER	PORT MED	MELLOUSSA	0,00	17,00	17,00	<b>7196</b>	122335
A5	péage		TANGER	MELLOUSSA	TANGER EST	17,00	27,00	10,00	<b>7405</b>	74045
A5	péage		TANGER	TANGER EST	TANGER OUEST	27,00	51,00	24,00	<b>7797</b>	187133
A5	péage		TANGER	PENETRANTE TANGER		0,00	2,00	2,00	<b>12427</b>	24854
A5	péage		TANGER	TANGER OUEST	ASILAH	51,00	76,00	25,00	<b>14526</b>	363148

TMJA estimé sur la base des dernières données disponibles (avant 2016)

## TRAFIC PAR SECTION DES ROUTES NATIONALES ET AUTOROUTES EN 2016

N° de la route	N° du poste	Lieu d'implantation		Section concernée					TMJA en véh/j	Circulation en véh.km/j
		P.K	D.P.E	ORIGINE	EXTREMITE	P.K O	P.K E	LONG. EN KM		
A5	péage		LARACHE	ASILAH	SIDI EL YAMANI	76,00	91,00	15,00	14775	221627
A5	péage		LARACHE	SIDI EL YAMANI	LARACHE	91,00	119,00	28,00	15564	435790
A5	péage		LARACHE	LARACHE	MY BOUSSELHAM	119,00	152,00	33,00	14005	462149
A5	péage		LARACHE	MY BOUSSELHAM	M'NASRA	152,00	183,00	31,00	13810	428104
A5	péage		KENITRA	M'NASRA	KENITRA NORD	183,00	223,00	40,00	13908	556314
A5	péage		KENITRA	KENITRA NORD	BOUKNADEL	223,00	258,00	35,00	24331	851600
A5	péage		KENITRA	BOUKNADEL	RABAT	258,00	266,00	8,00	26255	210043
A5	péage		RABAT	SKHIRAT	EL MENZEH	266,00	282,00	16,00	24070	385121
A5	péage		RABAT	EL MENZEH	DAR ESSEKKA	282,00	306,00	24,00	23359	560608
<b>TOTAL AUTOROUTE DU PORT MED A DAR ESSEKKA</b>										<b>4882873</b>
A7	Péage		TETOUAN	FNIDEK	SMIR	0,00	11,00	11,00	5342	58762
A7	Péage		TETOUAN	SMIR	M'DIQ	11,00	17,00	6,00	3742	22450
A7	Péage		TETOUAN	M'DIQ	TETOUAN	17,00	28,00	11,00	5125	56371
<b>TOTAL AUTOROUTE DE FNIDEK A TETOUAN</b>										<b>137583</b>
V.C	58	3,30	RABAT	AUTOROUTE A3	MEHDI BEN BARKA	0,00	3,50	3,50	54602	191107
V.C	49	8,10	RABAT	MEHDI BEN BARKA	IMAM MALEK	3,50	9,10	5,60	51325	287420
V.C	50	15,50	RABAT	IMAM MALEK	PROVINCIALE 4008	9,10	19,20	10,10	52111	526321
V.C	51	19,30	RABAT	PROVINCIALE 4008	NATIONALE 6	19,20	25,00	5,80	26688	154790
<b>TOTAL ROCADE DE RABAT A SALE</b>									<b>25</b>	<b>46386</b>
PE	14100	1,00	TAOURIRT	ECHANG AUTOROUTE	NATIONALE 6	0,00	6,00	6,00	380	2280
<b>TOTAL PENETRANTE VERS NATIONALE 6</b>									<b>6,00</b>	<b>380</b>
V.C.S	34011	2,00	BERKANE	PROVINCIALE 6000	NATIONALE 16	0,00	16,00	16,00	1924	30784
<b>TOTAL ROCADE DE SAIDIA A LA NATIONALE 16</b>									<b>16</b>	<b>30784</b>
1	3002	18,00	TANGER	TANGER	PROVINCIALE 4601	0,00	19,00	19,00	10729	203851
1	3001	32,20	TANGER	PROVINCIALE 4601	ASILAH	19,00	44,20	25,20	11149	280955
1	3	46,20	TANGER	ASILAH	REGIONALE 417	44,20	59,60	15,40	6414	98776
1	154	64,72	LARACHE	REGIONALE 417	LARACHE	59,60	82,00	22,40	4849	108618
1	4	92,27	LARACHE	LARACHE	KSAR EL KEBIR	82,00	111,80	29,80	10166	302947
1	4002	112,66	LARACHE	DEVIATION DE KSAR EL KEBIR		111,80	121,20	9,40	6964	65462
1	7002	144,30	KENITRA	DEV. DE KSAR	SOUK LARBAA	121,20	153,90	32,70	4739	154965
1	7001	168,90	KENITRA	SOUK LARBAA	SIDI ALLAL TAZI	153,90	189,80	35,90	6685	239992
1	7	205,40	KENITRA	SIDI ALLAL TAZI	NATIONALE 4	189,80	221,80	32,00	8000	256000
1	48	222,40	KENITRA	NATIONALE 4	KENITRA	221,80	229,00	7,20	21164	152381
1	8	243,00	KENITRA	KENITRA	PROVINCIALE 4000	229,00	250,55	21,55	21361	460330
1	8008	251,00	RABAT	PROVINCIALE 4000	PROVINCIALE 4002	250,55	251,98	1,43	18175	25990
1	8007	254,60	RABAT	PROVINCIALE 4002	RABAT	251,98	270,70	18,72	20537	384453

TMJA estimé sur la base des dernières données disponibles (avant 2016)

## TRAFIC PAR SECTION DES ROUTES NATIONALES ET AUTOROUTES EN 2016

N° de la route	N° du poste	Lieu d'implantation		Section concernée					TMJA en véh/j	Circulation en véh.km/j
		P.K	D.P.E	ORIGINE	EXTREMITE	P.K O	P.K E	LONG. EN KM		
1	86000	292,00	RABAT	RABAT	KHALOUA RP 4028	270,70	294,00	23,30	17667	411641
1	86	295,50	RABAT	TEMARA	SKHIRAT	294,00	299,70	5,70	18018	102703
1	14005	305,65	RABAT	SKHIRAT	BOUZNIKA	299,70	311,70	12,00	9990	119880
1	14	329,50	BENSLIMANE	BOUZNIKA	BEN YAKHLEF	311,70	329,70	18,00	9043	162774
1	15006	343,70	MOHAMMEDIA	BEN YAKHLEF	AIN HARROUDA	329,70	345,70	16,00	12413	198608
1	15007	351,88	CASABLANCA	AIN HARROUDA	CASABLANCA	345,70	373,40	27,70	86903	2407213
1	17001	376,70	CASABLANCA	CASABLANCA	KHAYAITA	373,40	384,30	10,90	16469	179512
1	67	386,00	SETTAT	KHAYAITA	HAD SOUALEM	384,30	387,00	2,70	15894	42914
1	17007	395,90	SETTAT	HAD SOUALEM	BIR JDID	387,00	403,00	16,00	12124	193984
1	18	431,00	EL JADIDA	BIR JDID	AZEMMOUR	403,00	437,00	34,00	7044	239496
1	18001	446,00	EL JADIDA	AZEMMOUR	RP 3410	437,00	462,00	25,00	10835	270875
1	76	467,00	EL JADIDA	RP 3410	RR 316	462,00	473,00	11,00	8840	97240
1	19	491,00	EL JADIDA	RR 316	SIDI SMAIL	473,00	500,00	27,00	9357	252639
1	19001	530,00	EL JADIDA	SIDI SMAIL	KHMIS ZMAMRA	500,00	530,00	30,00	5856	175680
1	19002	542,00	EL JADIDA	KHMIS ZMAMRA	RP 2302	530,00	550,40	20,40	8672	176909
1	78003	553,70	SAFI	RP 2302	JMAAT SAHIM	550,40	564,40	14,00	3593	50302
1	78	582,50	SAFI	JMAAT SAHIM	TLET BOUGUEDRA	564,40	583,00	18,60	4396	81766
1	78001	601,00	SAFI	TLET BOUGUEDRA	SEBT GZOULA	583,00	604,90	21,90	2185	47851
1	78002	633,70	SAFI	SEBT GZOULA	BERRAKT ERRADI	604,90	634,19	29,29	2325	68099
1	148	657,00	ESSAOUIRA	BERRAKT ERRADI	ONARA	634,19	686,70	52,51	1706	89582
1	155	712,40	ESSAOUIRA	ONARA	SMIMO	686,70	740,00	53,30	3657	194918
1	38002	741,80	ESSAOUIRA	SMIMO	LIMITE PROVINCE	740,00	789,20	49,20	1873	92152
1	73000	796,00	AGADIR	LIMITE PROVINCE	TAMRI	789,20	821,20	32,00	1748	55936
1	73	831,21	AGADIR	TAMRI	TAMRAGHT	821,20	848,00	26,80	2516	67429
1	42002	852,00	AGADIR	TAMRAGHT	AGADIR	848,00	872,00	24,00	11269	270456
1	42004	927,00	CHTOUKA	AIT MELLOUL	INCHADEN	872,00	928,00	56,00	11799	660744
1	42003	934,00	CHTOUKA	AIT MELLOUL	INCHADEN	928,00	935,30	7,30	10572	77176
1	42014	969,50	TIZNIT	CT 7128 (MASSA)	TIZNIT	935,30	973,00	37,70	9868	372024
1	45	1012,70	TIZNIT	TIZNIT	BOUIZAKARNE	973,00	1040,00	67,00	4191	280797
1	46	1042,60	GUELMIME	BOUIZAKARNE	GUELMIME	1040,00	1078,00	38,00	2589	98382
1	104	1204,60	TAN TAN	GUELMIME	TAN TAN	1078,00	1208,00	130,00	2409	313170
1	46007	1215,80	TAN TAN	TAN TAN	TAN TAN PLAGE	1208,00	1229,00	21,00	3598	75558
1	47	1300,00	LAAYOUNE	TAN TAN PLAGE	AKHFENNIR	1229,00	1321,00	92,00	1662	152904
1	47001	1467,00	LAAYOUNE	AKHFENNIR	LAAYOUNE	1321,00	1514,00	193,00	1497	288921
1	149	1530,00	LAAYOUNE	LAAYOUNE	LAAYOUNE PORT	1514,00	1540,00	26,00	4903	127478
1	105	1548,00	LAAYOUNE	LAAYOUNE PORT	LAMSSID	1540,00	1605,00	65,00	1167	75855
1	47007	1664,00	BOUJDOUR	LAMSSID	BOUJDOUR	1605,00	1700,00	95,00	1130	107350

TMJA estimé sur la base des dernières données disponibles (avant 2016)

## TRAFIC PAR SECTION DES ROUTES NATIONALES ET AUTOROUTES EN 2016

N° de la route	N° du poste	Lieu d'implantation		Section concernée					TMJA en véh/j	Circulation en véh.km/j
		P.K	D.P.E	ORIGINE	EXTREMITE	P.K O	P.K E	LONG. EN KM		
1	47008	1706,00	BOUJDOUR	BOUJDOUR	LAKRAA	1700,00	1818,00	118,00	1833	216294
1	106	2003,30	DAKHLA	LAKRAA	PROVINCIALE 1100	1818,00	2030,00	212,00	985	208820
1	47011	2043,00	DAKHLA	PROVINCIALE 1100	AL-ARGOUB	2030,00	2043,00	13,00	591	7683
1	47012	2047,00	DAKHLA	EL ARGOUB	EL ARGOUB JDID	2043,00	2047,00	4,00	513	2052
1	10601	2252,20	DAKHLA	EL ARGOUB JDID	FRONTIERE	2047,00	2339,00	292,00	310	90520
<b>TOTAL NATIONALE 1 DE TANGER A LAGOUIRA</b>								<b>2339</b>	<b>5105</b>	<b>11941003</b>
2	2001	11,00	TANGER	TANGER	PROVINCIALE 4613	0,00	15,00	15,00	7245	108675
2	2009	23,00	TANGER	PROVINCIALE 4613	FANDAK	15,00	26,90	11,90	9073	107969
2	2	30,30	TETOUAN	FANDAK	TETOUAN	26,90	51,59	24,69	16351	403673
2	120	56,30	TETOUAN	TETOUAN	DERDARA	51,59	66,00	14,41	7715	111189
2	13300	83,10	TETOUAN	ZINAT	LIMITE TETOUAN	66,00	97,00	31,00	5737	177847
2	5001	98,10	CHEFCHAOUEN	LIMITE TETOUAN	DERDARA	97,00	112,84	15,84	5218	82653
2	133	113,00	CHEFCHAOUEN	DERDARA	BAB TAZA	112,84	127,00	14,16	4203	59514
2	5004	180,00	CHEFCHAOUEN	BAB TAZA	LIMITE CHEFCHAOUEN	127,00	198,80	71,80	2340	168012
2	72004	210,50	AL HOCEIMA	LIMITE CHEFCHAOUEN	ISSAKEN	198,80	210,84	12,04	4752	57214
2	72	276,75	AL HOCEIMA	ISSAKEN	BENI HDIFA RP 5207	210,84	277,00	66,16	1011	66888
2	32001	289,60	AL HOCEIMA	BENI HDIFA RP 5207	AJDIR	277,00	304,00	27,00	1078	29106
2	75	319,20	AL HOCEIMA	AJDIR	BNI BOUAYACH	304,00	334,84	30,84	8985	277097
2	32004	366,00	NADOR	BENI BOUAYACH	CASSETA	334,84	370,54	35,70	2922	104315
2	32005	380,00	NADOR	CASSETA	MIDAR	370,54	391,84	21,30	2708	57680
2	32002	410,00	NADOR	MIDAR	TIZTOUTINE	391,84	420,00	28,16	2142	60319
2	32	434,80	NADOR	TIZTOUTINE	SELOUANE	420,00	449,84	29,84	9746	290821
2	31001	456,00	NADOR	SELOUANE	ZAIO	449,84	472,84	23,00	15351	353073
2	34003	494,48	BERKANE	ZAIO	BERKANE	472,84	515,84	43,00	16467	708081
2	34002	519,00	BERKANE	BERKANE	AHFIR	515,84	538,80	22,96	10598	243330
2	34	567,99	OUJDA	AHFIR	OUJDA	538,80	574,92	36,12	19573	706977
<b>TOTAL NATIONALE 2 DE TANGER A OUJDA</b>								<b>575</b>	<b>7261</b>	<b>4174434</b>
3	47014	0,50	DAKHLA	IMLILI	AWSERD	0,00	143,40	143,40	128	18355
<b>TOTAL NATIONALE 3 DE D'IMLILI A AWSERD</b>								<b>143</b>	<b>128</b>	<b>18355</b>
4	8002	7,70	KENITRA	NATIONALE 1	SIDI YAHYA	0,00	18,10	18,10	10181	184276
4	8003	21,40	SIDI SLIMANE	SIDI YAHYA	SIDI SLIMANE	18,10	53,80	35,70	5392	192494
4	9	58,10	SIDI SLIMANE	SIDI SLIMANE	SIDI KACEM	53,80	75,80	22,00	6574	144628
4	10002	82,00	SIDI KACEM	SIDI KACEM	COL DE ZEGGOTA	75,80	108,00	32,20	2191	70550
4	26007	110,00	MEKNES	COL DE ZEGGOTA	PROVINCIALE 7049	108,00	110,80	2,80	2689	7529
4	26008	119,00	MEKNES	PROVINCIALE 7049	PROVINCIALE 5001	110,80	119,69	8,89	2318	20607
4	26002	147,60	FES	PROVINCIALE 5001	RP 5009	119,69	153,00	33,31	5183	172646

TMJA estimé sur la base des dernières données disponibles (avant 2016)

## TRAFIC PAR SECTION DES ROUTES NATIONALES ET AUTOROUTES EN 2016

N° de la route	N° du poste	Lieu d'implantation		Section concernée					TMJA en véh/j	Circulation en véh.km/j
		P.K	D.P.E	ORIGINE	EXTREMITE	P.K O	P.K E	LONG. EN KM		
4	100	153,40	FES	RP 5009	FES (RN 6)	153,00	158,76	5,76	3210	18490
<b>TOTAL NATIONALE 4 DE KENITRA A FES</b>								<b>159</b>	<b>5110</b>	<b>811220</b>
5	47004	53,00	LAAYOUNE	LAAYOUNE	NATIONALE 14	0,00	78,00	78,00	691	53898
5	47005	79,00	LAAYOUNE	NATIONALE 14	BOUCRAA	78,00	103,00	25,00	334	8350
5	47006	110,00	LAAYOUNE	BOUCRAA	GUELTA ZEMOUR	103,00	257,00	154,00	158	24332
<b>TOTAL NATIONALE 5 DE LAAYOUNE A GUELTA ZEMOUR</b>								<b>257</b>	<b>337</b>	<b>86580</b>
6	87	8,60	RABAT	RABAT	ECH VOIE CONTOUR	0,00	9,50	9,50	27520	261440
6	52	14,31	RABAT	ECH VOIE CONTOUR	RR 405	9,50	20,00	10,50	33611	352916
6	94	23,50	KHEMISSSET	RR 405	ALLAL BAHRAOUI	20,00	26,40	6,40	26634	170458
6	68	43,00	KHEMISSSET	ALLAL BAHRAOUI	TIFLET	26,40	52,30	25,90	11438	296244
6	11	71,38	KHEMISSSET	TIFLET	KHEMISSSET	52,30	77,44	25,14	8010	201379
6	28	111,70	MEKNES	KHEMISSSET	REGIONALE 705	77,40	123,60	46,20	4470	206514
6	28005	126,00	MEKNES	REGIONALE 705	RN 13	123,60	140,00	16,40	7383	121081
6	90	150,00	MEKNES	RN 13	LAMHAYA	140,00	173,00	33,00	9951	328383
6	90001	174,00	MEKNES	LAMHAYA	PROVINCIALE 7073	173,00	178,00	5,00	10111	50555
6	101	179,00	FES	PROVINCIALE 7073	RP 5013	178,00	185,00	7,00	8242	57694
6	26	187,00	FES	PR 5013	NATIONALE 4	185,00	187,60	2,60	9393	24422
6	26001	191,20	FES	NATIONALE 4	FES	187,60	195,00	7,40	14024	103778
6	63	212,00	FES	FES	RP 5027	195,00	218,00	23,00	5838	134274
6	25005	239,72	SEFROU	RP 5027	BIR TAMTAM	218,00	249,00	31,00	4076	126356
6	27	276,00	TAZA	BIR TAMTAM	OUED AMLIL	249,00	288,00	39,00	2921	113919
6	27001	311,00	TAZA	OUED AMLIL	TAZA	288,00	318,00	30,00	7347	220410
6	27002	345,00	TAZA	TAZA	GUERCIF	318,00	385,00	67,00	2981	199727
6	33	403,90	TAOURIRT	GUERCIF	TAOURIRT	385,00	428,84	43,84	2002	87768
6	141	436,00	TAOURIRT	PROVINCIALE 6042	REGIONALE 603	428,84	459,57	30,73	2743	84292
6	33004	459,59	TAOURIRT	REGIONALE 603	AIOUNE	459,57	482,42	22,85	3533	80729
6	14101	483,95	TAOURIRT	AIOUNE	LIMITE PROVINCE	482,42	498,00	15,58	2690	41910
6	33005	507,85	Oujda	AIOUNE	Oujda	498,00	536,27	38,27	3730	142747
6	35	547,82	Oujda	Oujda	FRONTIERE	536,27	552,70	16,43	3600	59148
<b>TOTAL NATIONALE 6 DE SALE A Oujda (FRONTIERE)</b>								<b>553</b>	<b>6271</b>	<b>3466144</b>
7	19003	18,00	EL JADIDA	SIDI SMAIL	SIDI BENNOUR	0,00	21,00	21,00	4599	96579
7	19004	52,00	EL JADIDA	SIDI BENNOUR	BOUCHANE	21,00	69,80	48,80	2838	138494
7	37000	71,00	EL KELAA	BOUCHANE	REGIONALE 206	69,80	73,70	3,90	3937	15354
7	74002	101,97	MARRAKECH	REGIONALE 206	REGIONALE 204	73,70	105,00	31,30	1963	61442
7	13700	117,00	MARRAKECH	REGIONALE 204	LIMITE EL KALAA	105,00	125,00	20,00	6634	132680
7	137	133,95	MARRAKECH	LIMITE EL KALAA	MARRAKECH	125,00	146,91	21,91	15996	350472

TMJA estimé sur la base des dernières données disponibles (avant 2016)



## TRAFFIC PAR SECTION DES ROUTES NATIONALES ET AUTOROUTES EN 2016

N° de la route	N° du poste	Lieu d'implantation		Section concernée					TMJA en véh/j	Circulation en véh.km/j	
		P.K	D.P.E	ORIGINE	EXTREMITE	P.K O	P.K E	LONG. EN KM			
<b>TOTAL NATIONALE 7 D'EL JADIDA A MARRAKECH</b>									<b>147</b>	<b>5412</b>	<b>795022</b>
8	12902	6,60	AGADIR	AGADIR	FIN AGGLOM2RATION	4,50	10,00	5,50	11777	64774	
8	12900	13,20	AGADIR	AGADIR INEZGANE	ECHANGEUR	10,00	16,10	6,10	14075	85858	
8	129	31,00	AGADIR	AGADIR INEZGANE	PROVINCIALE 1705	16,10	52,50	36,40	2922	106361	
8	41009	82,00	CHICHAOUA	LIMITE TAROUDANT	IFLAISSENE	52,50	90,00	37,50	1360	51000	
8	41001	101,49	CHICHAOUA	PROVINCIALE 1705	IMIN-TANOUTE	90,00	114,00	24,00	2291	54984	
8	41010	130,00	CHICHAOUA	PROVINCIALE 2040	IMINTANOUTE	114,00	157,50	43,50	1757	76430	
8	41	172,00	CHICHAOUA	IMIN-TANOUTE	CHICHAOUA	157,50	176,00	18,50	4350	80475	
8	38	198,60	CHICHAOUA	CHICHAOUA	PROVINCIALE 2011	176,00	200,40	24,40	4084	99650	
8	38006	211,00	CHICHAOUA	PROVINCIALE 2011	PROVINCIALE 2013	200,40	224,00	23,60	4637	109433	
8	138	232,80	MARRAKECH	PROVINCIALE 2013	PROVINCIALE 2004	224,00	235,50	11,50	11314	130111	
8	38007	237,00	MARRAKECH	PROVINCIALE 2004	MARRAKECH	235,50	249,10	13,60	14906	202722	
8	39	260,00	MARRAKECH	MARRAKECH	TAMELELT	249,10	297,00	47,90	14195	679941	
8	39003	297,60	EL KELAA	TAMELELT	EL KALAA	297,00	339,00	42,00	7309	306978	
8	70002	341,50	EL KELAA	EL KELAA	RR 205	339,00	351,47	12,47	7730	96393	
8	70	352,00	EL KELAA	EL KALAA	RR 307	351,47	374,20	22,73	4552	103467	
8	23012	384,00	BENI-MELLAL	RR 307	RR 309	374,20	399,00	24,80	4187	103838	
8	23017	417,00	BENI-MELLAL	RR 309	RR 304 AFOURAR	399,00	423,96	24,96	4045	100963	
8	23	432,00	BENI-MELLAL	RR 304 AFOURAR	NATIONALE 11	423,96	438,00	14,04	9162	128634	
8	23011	440,00	BENI-MELLAL	NATIONALE 11	BENI-MELLAL	438,00	441,00	3,00	15247	45741	
8	159	451,70	BENI-MELLAL	BENI-MELLAL	GIRATOIRE AUTOROUTE	441,00	452,10	11,10	8602	95482	
8	15900	459,00	BENI-MELLAL	GIRATOIRE AUTOROUTE	KASBA TADLA	452,10	475,10	23,00	6806	156538	
8	23009	476,13	BENI-MELLAL	KASBA TADLA	FOUM TAGHZOUT	475,10	490,00	14,90	3200	47680	
8	23008	494,70	BENI-MELLAL	FOUM TAGHZOUT	REGIONALE 317	490,00	494,00	4,00	4357	17428	
8	23023	509,00	BENI-MELLAL	REGIONALE 317	REGIONALE 503	494,00	543,20	49,20	4105	201966	
8	29008	554,00	KHENIFRA	REGIONALE 317	KHENIFRA	543,20	568,20	25,00	3846	96150	
8	145	580,62	KHENIFRA	KHENIFRA	M RIRT	568,20	597,50	29,30	3893	114065	
8	29	627,50	IFRANE	M RIRT	AZROU	597,50	649,00	51,50	1935	99653	
8	29004	666,10	IFRANE	AZROU	IFRANE	649,00	668,00	19,00	5307	100833	
8	25008	689,55	SEFROU	IFRANE	IMOUZZER	668,00	693,50	25,50	4462	113781	
8	64002	703,70	SEFROU	IMOUZZER	KANDER SIDI LAKHYARE	693,50	705,00	11,50	6640	76360	
8	64	726,50	FES	IMOUZZER	FES	705,00	729,20	24,20	18981	459340	
8	63003	737,00	FES	FES	RP 5002	729,20	743,40	14,20	7382	104824	
8	132	749,00	FES	RP 5002	BARRAGE IDRIS I	743,40	755,00	11,60	5654	65586	
8	24	773,74	TAOUNATE	BARRAGE IDRIS I	REGIONALE 408	755,00	800,00	45,00	5738	258210	
8	24006	813,15	TAOUNATE	CENTRE TAOUNATE	ZRIZER	800,00	818,80	18,80	4661	87627	

TMJA estimé sur la base des dernières données disponibles (avant 2016)

## TRAFIC PAR SECTION DES ROUTES NATIONALES ET AUTOROUTES EN 2016

N° de la route	N° du poste	Lieu d'implantation		Section concernée					TMJA en véh/j	Circulation en véh.km/j
		P.K	D.P.E	ORIGINE	EXTREMITE	P.K O	P.K E	LONG. EN KM		
8	24002	909,00	AL HOCEIMA	LIMITE TAOUNATE	TARGUIST ( RN2 )	818,00	910,00	92,00	981	90252
<b>TOTAL NATIONALE 8 DE D'AGADIR A TARGUIST</b>								<b>906</b>	<b>5311</b>	<b>4813526</b>
9	15011	2,50	MOHAMMEDIA	MOHAM.RR 322	AIN HARROUDA	0,00	3,00	3,00	10443	31329
9	15012	9,50	MOHAMMEDIA	AIN HARROUDA	TIT MELLIL	3,00	12,00	9,00	15181	136629
9	15013	23,50	CASABLANCA	TIT MELLIL	MEDIOUNA	12,00	26,00	14,00	17017	238238
9	16	30,00	CASABLANCA	MEDIOUNA	AEROPORT	26,00	31,00	5,00	30265	151325
9	59	42,10	SETTAT	AEROPORT	BERRECHID	31,00	43,00	12,00	18875	226500
9	108	63,70	SETTAT	BERRECHID	SIDI EL AIDI	43,00	64,80	21,80	11243	245097
9	20	73,84	SETTAT	SIDI EL AIDI	SETTAT	64,80	75,00	10,20	16256	165811
9	20001	83,00	SETTAT	SETTAT	RR 314	75,00	112,70	37,70	5868	221224
9	109	113,00	SETTAT	RR 314	MECH. BEN ABBOU	112,70	121,00	8,30	3727	30934
9	37001	164,00	EL KELAA	MECH. BEN ABBOU	BEN GRIR	121,00	171,00	50,00	4403	220150
9	37	208,00	EL KELAA	BEN GRIR	SIDI BOU OTHMANE	171,00	209,00	38,00	5830	221540
9	37002	214,00	EL KELAA	SIDI BOU OTHMANE	CARREFOUR AUTOROUTE	209,00	228,00	19,00	1775	33725
9	74	233,80	MARRAKECH	SIDI BOU OTHMANE	MARRAKECH	228,00	236,30	8,30	16479	136776
9	39007	254,00	MARRAKECH	MARRAKECH	LIMITE MARRAKECH	236,30	260,00	23,70	8828	209224
9	40001	266,92	AL HAOUZ	LIMITE MARRAKECH	AIT OURIR	260,00	274,00	14,00	7373	103222
9	40	314,11	AL HAOUZ	AIT OURIR	HAD ZREKTEN	274,00	318,00	44,00	2528	111232
9	40003	353,50	OUARZAZATE	HAD ZRAKTEN	IMINI (RP 1512)	318,00	394,00	76,00	2155	163780
9	118	395,28	OUARZAZATE	IMINI (RP 1512)	NATIONALE 10	394,00	416,00	22,00	2303	50666
9	139	423,00	OUARZAZATE	NATIONALE 10	OUARZAZATE	416,00	440,00	24,00	3898	93552
9	44	452,43	OUARZAZATE	OUARZAZATE	AGDEZ	440,00	508,00	68,00	1423	96764
9	44001	564,00	ZAGOURA	AGDEZ	ZAGORA	508,00	601,20	93,20	1948	181554
9	44008	609,37	ZAGOURA	ZAGORA	M'HAMID	601,20	694,23	93,03	1680	156290
<b>TOTAL NATIONALE 9 DE MOHAMMEDIA A M'HAMID</b>								<b>694</b>	<b>4646</b>	<b>3225562</b>
10	42	17,00	CHTOUKA	AIT MELLOUL	OULAD TAIMA	7,00	31,93	24,93	11972	298462
10	125	34,00	TAROUDANT	OULAD TAIMA	PROVINCIALE 1717	31,93	57,20	25,27	8778	221820
10	42016	70,80	TAROUDANT	PROVINCIALE 1717	TAROUDANT	57,20	75,00	17,80	3287	58509
10	42017	87,20	TAROUDANT	TAROUDANT	REGIONALE 302	75,00	126,00	51,00	4532	231132
10	42018	131,20	TAROUDANT	REGIONALE 302	RP 1706 (AOULOZ)	126,00	166,00	40,00	1190	47600
10	42019	170,20	TAROUDANT	PROVINCIALE 1706	TALIOUINE	166,00	193,00	27,00	1361	36747
10	44002	279,00	OUARZAZATE	TALIOUINE	TAZNAKHET	193,00	278,00	85,00	1370	116450
10	119	331,00	OUARZAZATE	TAZNAKHTE	OUARZAZATE( RN 9)	278,00	345,00	67,00	955	63985
10	43	363,00	OUARZAZATE	OUARZAZATE (RN 9)	SKOURA	345,00	432,00	87,00	3065	266655
10	158	435,00	TINGHIR	KLAAT M GOUNA	BOUMALNE DADES	432,00	455,00	23,00	5080	116840
10	43002	477,60	TINGHIR	BOUMALNE DADES	TINGHIR	455,00	509,00	54,00	1915	103410

TMJA estimé sur la base des dernières données disponibles (avant 2016)

## TRAFIC PAR SECTION DES ROUTES NATIONALES ET AUTOROUTES EN 2016

N° de la route	N° du poste	Lieu d'implantation		Section concernée					TMJA en véh/j	Circulation en véh.km/j
		P.K	D.P.E	ORIGINE	EXTREMITE	P.K O	P.K E	LONG. EN KM		
10	15802	512,50	TINGHIR	TINGHIR	REGIONALE 113	509,00	531,20	22,20	2462	54656
10	81002	553,50	ERRACHIDIA	TINGHIR	TINEJDAD	531,20	562,00	30,80	1679	51713
10	81001	579,00	ERRACHIDIA	TINEJDAD	GOULMIMA	562,00	580,00	18,00	2114	38052
10	81	634,50	ERRACHIDIA	GOULMIMA	ERRACHIDIA	580,00	638,00	58,00	2050	118900
10	82002	661,90	ERRACHIDIA	ERRACHIDIA	BOUDENIB	638,00	726,00	88,00	573	50424
10	36003	770,00	BOUARFA	BOUDNIB	BOUANANE	726,00	785,00	59,00	138	8142
10	36004	904,00	BOUARFA	BOUANANE	BOUARFA	785,00	908,14	123,14	387	47655
<b>TOTAL NATIONALE 10 DE D'AGADIR A BOUARFA</b>								<b>901</b>	<b>2143</b>	<b>1931152</b>
11	17004	22,00	CASABLANCA	RP 3042	BERRECHID	18,00	29,60	11,60	28266	327886
11	107	39,00	SETTAT	BERRECHID	RIAH	29,60	40,00	10,40	7613	79175
11	10702	69,54	SETTAT	RIAH	BENAHMED	40,00	72,00	32,00	5018	160576
11	21	105,25	KHOURIBGA	BEN AHMED	KHOURIBGA	72,00	110,00	38,00	7154	271852
11	22	124,06	KHOURIBGA	KHOURIBGA	PROVINCIALE 3202	110,00	155,00	45,00	5882	264690
11	23019	157,00	BENI-MELLAL	PROVINCIALE 3202	REGIONALE 308	155,00	162,00	7,00	7501	52507
11	23018	170,00	BENI-MELLAL	REGIONALE 308	PROVINCIALE 3209	162,00	176,00	14,00	6288	88032
11	22002	189,17	BENI-MELLAL	PROVINCIALE 3209	BENI-MELLAL	176,00	194,42	18,42	6584	121277
<b>TOTAL NATIONALE 11 DE CASABLANCA A BENI MELLAL</b>								<b>176</b>	<b>7743</b>	<b>1365995</b>
12	46001	3,00	TIZNIT	IFNI	LIM TIZNIT-GUELMIME	0,00	45,29	45,29	1362	61685
12	46016	48,20	GUELMIME	LIM TIZNIT-GUELMIME	GUELMIME	45,29	56,00	10,71	2423	25950
12	46005	61,50	GUELMIME	GUELMIME	FASK	56,00	81,00	25,00	1002	25050
12	46003	82,00	ASSA ZAG	FASK	ASSA	81,00	160,00	79,00	382	30178
12	46015	163,00	ASSA ZAG	ASSA	FOUM EL HISSN	160,00	242,00	82,00	163	13366
12	46013	318,30	TATA	FOUM EL HISSN	AKKA	242,00	322,00	80,00	411	32880
12	123	375,80	TATA	AKKA	ADIS	322,00	378,00	56,00	935	52360
12	42022	378,00	TATA	ADIS	TATA	378,00	383,00	5,00	889	4445
12	46011	385,00	TATA	TATA	LAMHAMID	383,00	569,90	186,90	599	111953
12	44009	635,80	ZAGOURA	REGIONALE 111	ZAGORA	569,90	643,76	73,86	795	58719
12	44010	649,00	ZAGOURA	ZAGORA	TAGHBALT	643,76	712,47	68,71	730	50158
12	112	756,00	TINGHIR	TAZARINE	ALNIF	712,47	758,00	45,53	849	38655
12	11200	794,60	TINGHIR	ALNIF	MSISSI	758,00	833,60	75,60	218	16481
12	111	848,00	ERRACHIDIA	ALNIF	RISSANI	833,60	901,00	67,40	611	41181
<b>TOTAL NATIONALE 12 DE SIDI IFNI A RISSANI</b>								<b>901</b>	<b>625</b>	<b>563062</b>
13	1001	0,50	TETOUAN	SEBTA	FNIDAK	0,00	4,00	4,00	7904	31616
13	71	16,00	TETOUAN	FNIDEK	CAPO NEGRO	4,00	24,10	20,10	17448	350705
13	1	29,20	TETOUAN	CAPO NEGRO	TETOUAN	24,10	41,00	16,90	26778	452548
13	5	58,00	CHEFCHAOUEN	TETOUAN	RP 4103 (LAGHDIR)	41,00	59,39	18,39	3909	71887

TMJA estimé sur la base des dernières données disponibles (avant 2016)

## TRAFFIC PAR SECTION DES ROUTES NATIONALES ET AUTOROUTES EN 2016

N° de la route	N° du poste	Lieu d'implantation		Section concernée					TMJA en véh/j	Circulation en véh.km/j
		P.K	D.P.E	ORIGINE	EXTREMITE	P.K O	P.K E	LONG. EN KM		
13	6	120,00	OUAZZANE	OUEZZANE	AIN DEFALI	59,39	130,00	70,61	1979	139737
13	6006	135,00	SIDI KACEM	AIN DEFALI	JORF EL MELHA	130,00	149,00	19,00	2931	55689
13	6005	181,75	SIDI KACEM	JORF EL MELHA	NATIONALE 4	149,00	184,40	35,40	2376	84110
13	115	196,00	MEKNES	NATIONALE 4	PROVINCIALE 7008	184,40	208,00	23,60	1862	43943
13	10001	210,00	MEKNES	PROVINCIALE 7008	RR 413	208,00	213,44	5,44	3191	17359
13	127	219,00	MEKNES	RR 413	MEKNES	213,44	223,20	9,76	9617	93862
13	28004	230,00	MEKNES	MEKNES	REGIONALE 712	223,20	243,83	20,63	3687	76066
13	89	252,00	MEKNES	REGIONALE 712	RR 716 EL HAJEB	243,83	255,00	11,17	10256	114549
13	116	259,00	MEKNES	RR 716 EL HAJEB	LIMITE IFRANE	255,00	268,72	13,72	4372	59997
13	65	285,00	IFRANE	LIMITE IFRANE	AZROU	268,72	290,00	21,28	4545	96704
13	29002	302,90	IFRANE	AZROU	JBEL HABRI (RP 7231)	290,00	304,00	14,00	2732	38248
13	29003	331,00	IFRANE	JBEL HABRI (RP 7231)	ZAIDA	304,00	390,00	86,00	708	60888
13	30010	405,85	MIDELT	ZAIDA	MIDELT	390,00	410,00	20,00	4917	98340
13	30004	486,20	MIDELT	MIDELT	RICH (RR 706)	410,00	487,00	77,00	3299	254023
13	30	492,05	MIDELT	RICH (RR 706)	ERRACHIDIA	487,00	509,50	22,50	3818	85905
13	81003	541,40	ERRACHIDIA	LIMITE PROVINCE	ERRACHIDIA	509,50	551,00	41,50	2190	90885
13	82	553,60	ERRACHIDIA	ERRACHIDIA	EDDOUIRA	551,00	590,00	39,00	2472	96408
13	82003	593,60	ERRACHIDIA	EDDOUIRA	ARFOUD	590,00	603,39	13,39	1424	19067
13	110	609,70	ERRACHIDIA	ARFOUD	RISSANI	603,39	624,00	20,61	2502	51566
13	11000	626,70	ERRACHIDIA	RISSANI	TAOUZ	624,00	686,82	62,82	1564	98250
<b>TOTAL NATIONALE 13 DE TETOUAN A RISSANI</b>								<b>687</b>	<b>3760</b>	<b>2582354</b>
14	12201	135,00	SMARA	NATIONALE 5	SMARA	0,00	136,00	136,00	409	55624
14	122	138,30	SMARA	LAAYOUNE	SMARA	136,00	218,00	82,00	703	57646
<b>TOTAL NATIONALE 14 DE NATIONALE 5 A SMARA</b>								<b>218</b>	<b>520</b>	<b>113270</b>
15	32006	2,00	NADOR	RN 2	SAKA	0,00	57,00	57,00	2512	143184
15	33002	101,00	GUERSSIF	SAKA	GUERCIF	57,00	106,00	49,00	3138	153762
15	33001	106,50	GUERSSIF	GUERCIF	OUTAT EL HAJ	106,00	246,00	140,00	3147	440580
15	30002	283,00	BOULEMANE	OUTAT EL HAJ	MISSOUR	246,00	298,00	52,00	1170	60840
15	30001	368,50	BOULEMANE	MISSOUR	NATIONALE 13	298,00	376,00	78,00	535	41730
<b>TOTAL NATIONALE 15 DE LA NATIONALE 2 NATIONALE 13</b>								<b>376</b>	<b>2234</b>	<b>840096</b>
16	60	11,00	TANGER	TANGER	KSER SGHIR	0,00	35,10	35,10	6306	221341
16	1007	46,80	TANGER	KSER SGHIR	PROVINCIALE 4703	35,10	56,00	20,90	35511	742180
16	95	58,10	TETOUAN	RP 4703	FNIDEK RN13	56,00	75,50	19,50	5605	109298
16	147	78,90	TETOUAN	TETOUAN	MARTIL	75,50	79,50	4,00	28834	115336
16	146	82,50	TETOUAN	MARTIL	OUED LAOU	79,50	91,20	11,70	9934	116228
16	14600	101,00	TETOUAN	AZLA	LIMITE CHEFCHAOUEN	91,20	133,80	42,60	2976	126778

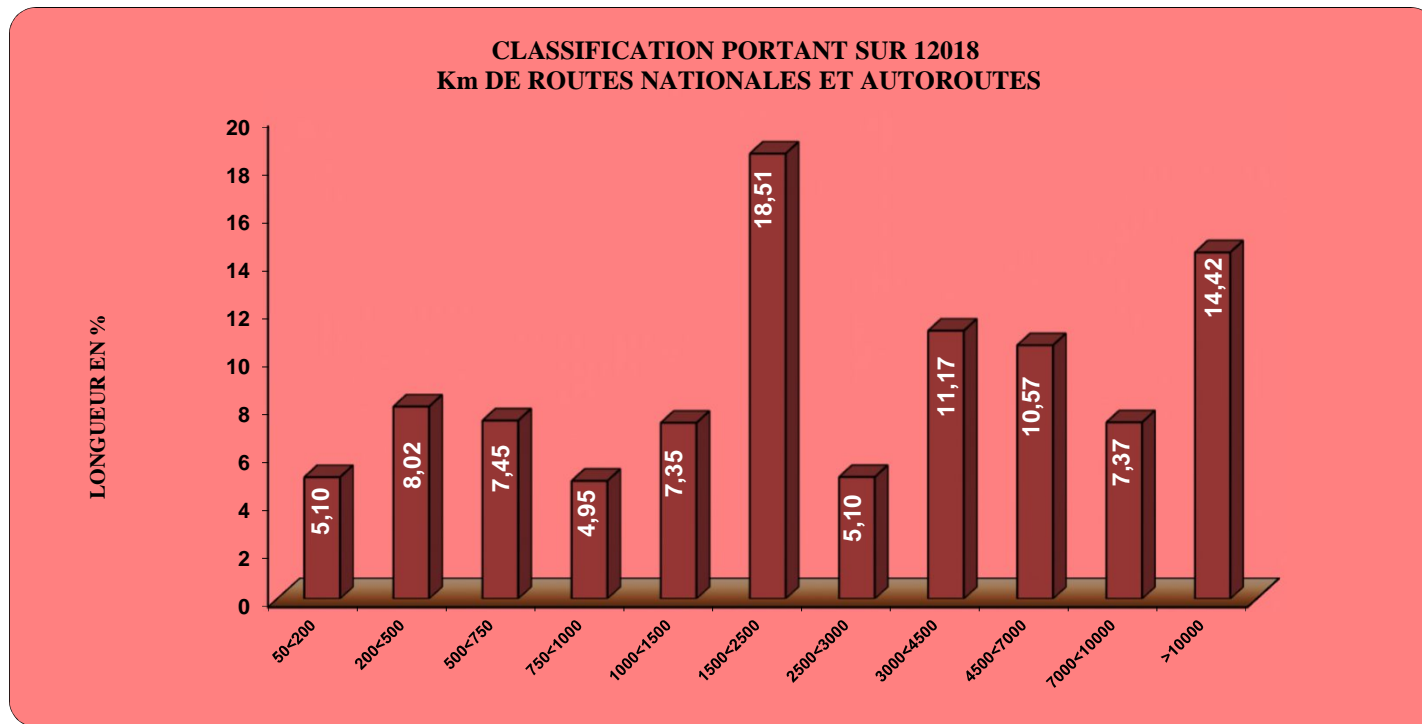
TMJA estimé sur la base des dernières données disponibles (avant 2016)

## TRAFIC PAR SECTION DES ROUTES NATIONALES ET AUTOROUTES EN 2016

N° de la route	N° du poste	Lieu d'implantation		Section concernée					TMJA en véh/j	Circulation en véh.km/j
		P.K	D.P.E	ORIGINE	EXTREMITE	P.K O	P.K E	LONG. EN KM		
16	152	145,00	CHEFCHAOUEN	LIMITE CHEFCHAOUEN	PROVINCIALE 4111	133,80	291,00	157,20	2360	370992
16	32009	291,50	AL HOCEIMA	NATIONALE 2	BENI BOUFRAH	291,00	300,00	9,00	1981	17829
16	144	301,00	AL HOCEIMA	NATIONALE 2	BENI BOUFRAH	300,00	341,00	41,00	3092	126772
16	13600	341,60	NADOR	OUED NEKKOUR	PROVINCIALE 6202	341,00	409,10	68,10	3482	237124
16	136	418,00	NADOR	NATIONALE 19	RAS EL MA	409,10	464,00	54,90	5224	286798
16	13601	466,60	NADOR	RASS EL MA	LIMITE NADOR	464,00	470,30	6,30	3578	22541
<b>TOTAL NATIONALE 16 DE TANGER A LIMITE NADOR</b>								<b>470</b>	<b>5301</b>	<b>2493216</b>
17	157	7,90	OUJDA	OUJDA	GUENFOUDA	0,00	25,00	25,00	5494	137350
17	35002	43,90	OUJDA	OUJDA	RR 607 (JERADA)	25,00	44,00	19,00	3316	63004
17	35003	70,70	OUJDA	RR 607 (JERADA)	AIN BNI MATHAR	44,00	83,00	39,00	1768	68952
17	35000	83,00	OUJDA	AIN B MATHAR	LIMITE OUJDA	83,00	117,00	34,00	347	11798
17	36001	190,00	BOUARFA	AIN BNI MATHAR	TANADRARA	117,00	196,00	79,00	531	41949
17	36	257,70	BOUARFA	TANADRARA	BOUARFA	196,00	260,00	64,00	609	38976
17	36002	263,00	BOUARFA	BOUARFA	FIGUIG	260,00	373,40	113,40	363	41164
<b>TOTAL NATIONALE 17 D'OUJDA A FIGUIG</b>								<b>373</b>	<b>1080</b>	<b>403193</b>
19	31	6,00	NADOR	MELLILIA	NADOR	0,00	15,00	15,00	26791	401865
19	31002	17,00	NADOR	NADOR	SELOUANE	15,00	24,80	9,80	27113	265707
19	32008	26,00	NADOR	NATIONALE 2 SELOUNE	HASSI BERKANE	24,80	52,00	27,20	2310	62832
19	32017	58,00	NADOR	HASSI BERKANE	LIMITE NADOR	52,00	74,28	22,28	2163	48192
19	13500	100,00	TAOURIRT	LIMITE NADOR	ECHANG ROUTE NADOR	74,28	103,00	28,72	2072	59508
19	135	108,00	TAOURIRT	LIMITE NADOR	RN 6 TAOURIRT	103,00	110,00	7,00	2345	16415
19	33006	118,00	TAOURIRT	TAOURIRT RN 6	EL ATEF	110,00	170,00	60,00	1965	117900
19	36011	270,00	BOUARFA	LIMITE PROVINCE	MAATARKA	170,00	268,00	98,00	134	13132
19	36005	343,00	BOUARFA	MAATARKA	TANDRARA	268,00	344,22	76,22	169	12881
<b>TOTAL NATIONALE 19 DE MELILLA A TANDRARA</b>								<b>344</b>	<b>2901</b>	<b>998432</b>
<b>TOTAL GENERAL DES ROUTES NATIONALES ET AUTOROUTES</b>								<b>10268</b>	<b>6151</b>	<b>63160057</b>

TMJA estimé sur la base des dernières données disponibles (avant 2016)

**REPARTITION PAR CLASSES DE TRAFIC  
DES ROUTES NATIONALES ET AUTOROUTES EN 2016**



Classe de trafic	50<200	200<500	500<750	750<1000	1000<1500	1500<2500	2500<3000	3000<4500	4500<7000	7000<10000	>10000	TOTAL
Longueur en Km	612,62	964,14	895,01	594,39	883,34	2224,36	613,32	1342,21	1269,82	885,87	1732,48	12018
Longueur en %	5,10	8,02	7,45	4,95	7,35	18,51	5,10	11,17	10,57	7,37	14,42	100,00

## TRAFFIC PAR SECTION DES ROUTES REGIONALES EN 2016

N° de la route	N° du poste	Lieu d'implantation		Section concernée					TMJA en véh/j	Circulation en véh.km/j
		P.K	D.P.E	ORIGINE	EXTREMITE	P.K O	P.K E	LONG. EN KM		
101	46008	0,20	TAN TAN	RN 1 (TAN TAN)	ABATTIH	0,00	78,00	78,00	337	26286
101	12200	195,00	SMARA	ABETTIH	NATIONALE 14	78,00	197,00	119,00	287	34153
102	46002	2,00	GUELMIME	BOUZAKARNE	TAGHJIJTE	0,00	35,00	35,00	2064	72240
102	46009	99,50	TATA	TAGHJIJTE	NATIONALE 12	35,00	100,00	65,00	417	27105
103	46004	157,00	ASSA ZAG	ASSA	ZAG	81,00	163,00	82,00	191	15662
104	45003	69,00	TIZNIT	IFNI	TIZNIT	0,00	72,10	72,10	4656	335698
104	45004	75,00	TIZNIT	TIZNIT	TIZEGHRANE	72,10	150,50	78,40	2884	226106
104	42015	181,00	TIZNIT	TIZEGHRANE	TAFRAOUT	150,50	200,00	49,50	2104	104148
105	42009	8,56	CHTOUKA	AIT MELLOUL	BIOUGRA	0,00	20,10	20,10	11301	227150
105	42010	34,85	CHTOUKA	BIOUGRA	AIT BAHA	20,10	46,30	26,20	2399	62854
105	12802	89,00	CHTOUKA	AIT BAHA	LIMITE CHTOUKA	46,30	104,00	57,70	295	17022
108	44004	25,00	OUARZAZATE	TAZNAKHTTE	BOUAZZER	0,00	34,00	34,00	239	8126
108	44007	97,17	ZAGOURA	TANSIKHTE	TAZARINE	90,00	163,87	73,87	602	44470
109	42021	12,00	TAROUDANT	AIT YGZA (RN 10)	IGHREM	0,00	77,00	77,00	869	66913
109	124	189,00	TATA	TATA	ISSAFEN	109,00	190,80	81,80	210	17178
111	44006	2,00	OUARZAZATE	TAZNAKHTTE	TALATE	0,00	32,00	32,00	425	13600
111	46010	60,00	TATA	TALATE	FOUM ZGUID N12	32,00	61,00	29,00	430	12470
113	11201	2,00	TINGHIR	NATIONALE 10	ALNIF	0,00	45,00	45,00	1365	61425
201	15100	4,10	CHICHAOUA	CHICHAOUA	SIDI AMARA	0,00	18,20	18,20	1068	19438
201	15101	18,30	CHICHAOUA	SIDI AMARA	LIMITE CHICHAOUA	18,20	24,00	5,80	1948	11298
201	80005	21,10	SAFI	LIMITE CHICHAOUA	CHEMAIA	24,00	63,00	39,00	1232	48048
201	80	64,10	SAFI	CHEMAIA	YOUSOUFIA	63,00	86,00	23,00	2920	67160
201	19014	131,90	EL JADIDA	YOUSOUFIA	SIDI BENNOUR	86,00	135,55	49,55	946	46874
202	79001	3,33	SAFI	SAFI	T'NINE GHARBIA	0,00	39,00	39,00	3151	122889
202	19010	66,00	EL JADIDA	T'NINE GHARBIA	KHMIS ZMAMRA	39,00	66,60	27,60	3938	108689
202	19008	94,00	EL JADIDA	KHMIS ZMAMRA	SIDI BENNOUR	66,60	97,10	30,50	3483	106232
202	19009	100,00	EL JADIDA	SIDI BENNOUR	BOULAOUANE	99,10	142,10	43,00	2810	120830

## TRAFFIC PAR SECTION DES ROUTES REGIONALES EN 2016

N° de la route	N° du poste	Lieu d'implantation		Section concernée					TMJA en véh/j	Circulation en véh.km/j
		P.K	D.P.E	ORIGINE	EXTREMITE	P.K O	P.K E	LONG. EN KM		
203	41002	6,66	MARRAKECH	MARRAKECH	ASNI	0,00	31,00	31,00	6764	209684
203	62000	36,90	AL HAOUZ	TAHANNAOUT	ASNI	31,00	48,80	17,80	2156	38377
203	41003	94,01	AL HAOUZ	ASNI	NATIONALE 10	48,00	124,00	76,00	1035	78660
204	79	4,75	SAFI	SAFI	TLETA (RN 1)	0,00	26,00	26,00	6597	171522
204	80001	51,13	SAFI	TLETA (RN 1)	CHEMAIA	26,00	68,00	42,00	3173	133266
204	80002	94,40	SAFI	CHEMAIA	RP 2011	68,00	101,00	33,00	2553	84249
204	80007	106,00	MARRAKECH	RP 2011	NATIONALE 7	101,00	108,70	7,70	875	6738
205	37006	7,50	EL KELAA	NATIONALE 8	OUED OUM ERBIA	0,00	26,65	26,65	2909	77525
205	70001	41,80	SETTAT	OUED OUM ERBIA	LABROUJ	26,65	42,45	15,80	2911	45994
206	80003	0,05	SAFI	YOUSOUFIA	NATIONALE 7	0,00	26,00	26,00	2706	70356
206	37004	53,00	EL KELAA	NATIONALE 7	BENGRIR	26,00	56,00	30,00	2345	70350
206	37005	104,00	EL KELAA	EL KALAA	BENGRIR	56,00	111,20	55,20	2041	112663
207	85	28,00	ESSAOUIRA	ESSAOUIRA	TLET EL HANCHANE	0,00	30,00	30,00	4468	134040
207	38005	49,40	ESSAOUIRA	TLET HANCHANE	SIDI ELMOKTAR	30,00	50,00	20,00	2317	46340
207	150	89,80	CHICHAOUA	SIDI ELMOKTAR	CHICHAOUA	73,00	96,00	23,00	3791	575
208	39004	22,00	EL KELAA	RN 8(TAMELET)	DEMNATE	19,00	43,90	24,90	3890	96861
210	39006	4,40	MARRAKECH	MARRAKECH RN 8	SIDI RAHAL RP 2010	0,00	23,60	23,60	2081	49112
210	39000	28,00	EL KELAA	SIDI RAHAL RP 2010	DEMNATE	23,60	35,00	11,40	2099	23929
210	12604	82,00	AZILAL	LIMITE PROVINCE	DEMNAT	56,28	89,13	32,85	1863	61200
212	74004	14,70	MARRAKECH	MARRAKECH	TAMASLOUHT	0,00	18,50	18,50	3075	56888
212	41012	51,00	CHICHAOUA	FROUGA	MAJJAT	18,00	55,00	37,00	2342	86654
214	41014	15,00	CHICHAOUA	NATIONALE 8	BOUABOUT	0,00	45,00	45,00	321	14445
214	15500	131,80	ESSAOUIRA	IMINTLIT	SMIMOU	45,00	134,00	89,00	617	54913
301	76002	13,00	EL JADIDA	EL JADIDA	EL JORF	0,00	18,00	18,00	7059	127062
301	19007	37,00	EL JADIDA	EL JORF	OUALIDIA	18,00	77,00	59,00	4231	249629
301	79002	79,20	SAFI	EL OUALIDIA	BEDDOUZA	77,00	106,90	29,90	3423	102348
301	79003	128,20	SAFI	BEDDOUZA	SAFI	106,90	151,20	44,30	1894	83904



## TRAFIC PAR SECTION DES ROUTES REGIONALES EN 2016

N° de la route	N° du poste	Lieu d'implantation		Section concernée					TMJA en véh/j	Circulation en véh.km/j
		P.K	D.P.E	ORIGINE	EXTREMITE	P.K O	P.K E	LONG. EN KM		
301	79004	161,70	SAFI	SAFI	KHMIS OULAD EL HADJ	151,20	185,00	33,80	4718	159468
301	134	189,40	SAFI	KHMIS OULAD EL HADJ	ESSAOUIRA	185,00	201,00	16,00	1007	16112
301	13400	203,00	ESSAOUIRA	LIMITE PROVINCE	MOLAY BOUZRAKTOUNE	201,00	242,00	41,00	838	34358
301	13401	250,80	ESSAOUIRA	MOLAY BOUZRAKTOUNE	ESSAOUIRA	242,00	258,75	16,75	908	15209
303	18003	1,50	EL JADIDA	BIR JDID	SIDI SAID MAACHOU	0,00	30,20	30,20	2876	86855
303	19019	54,00	EL JADIDA	SIDI SAID MAACHOU	HAD OULED FREJ	30,20	64,60	34,40	2494	85794
303	19013	67,00	EL JADIDA	HAD OULED FREJ	ARBAA MEKRES	64,60	83,90	19,30	843	16270
303	19015	106,00	EL JADIDA	ARBAA MEKRES	NATIONALE 1	83,90	108,99	25,09	2901	72786
304	23007	1,96	AZILAL	REGIONALE 208	DEMNATE	0,00	9,30	9,30	1919	17847
304	39001	23,95	AZILAL	DEMNATE	TANANNT	9,30	25,60	16,30	1448	23602
304	126	64,00	AZILAL	TANANNT	AZILAL	25,60	69,00	43,40	2269	98475
304	23001	98,54	AZILAL	AZILAL	BIN EL OUIDANE	69,00	99,00	30,00	1243	37290
304	23002	127,03	AZILAL	BIN EL OUIDANE	AFOURAR	99,00	129,00	30,00	4134	124020
304	23013	131,20	BENI-MELLAL	AFOURAR	NATIONALE 8	129,00	131,80	2,80	3264	9139
305	114	4,00	BENSLIMANE	BOUZNIKA	RP 3300	0,00	6,60	6,60	5150	33990
305	14008	19,00	BENSLIMANE	RP 3300	BEN SLIMANE	6,60	21,00	14,40	7454	107338
305	15002	23,00	BENSLIMANE	BEN SLIMANE	SIDI HAJJAJ	21,00	38,00	17,00	4331	73627
305	14011	48,00	BENSLIMANE	SIDI HAJJAJ	FEDDALATE	38,00	73,30	35,30	2304	81331
305	10700	82,00	SETTAT	FEDDALATE	BEN AHMED	73,30	102,00	28,70	2106	60442
305	10701	101,00	SETTAT	BEN AHMED	OULAD MRAH	102,00	116,60	14,60	2393	34938
305	70000	152,00	SETTAT	OULAD MRAH	LABROUJ RR 308	116,60	163,69	47,09	496	23357
306	23003	1,00	AZILAL	BIN EL OUIDANE	OUAOUZAGHT	0,00	17,60	17,60	602	10595
306	12602	20,70	AZILAL	OUAOUZAGHT	ELKSIBA	17,60	77,40	59,80	221	13216
306	23024	92,00	BENI-MELLAL	OUAOUZAGHT	BOUNOUAL RR 317	77,40	93,63	16,23	207	3360
307	23005	41,00	AZILAL	NATIONALE 8	TANANNT	0,00	45,00	45,00	728	32760
308	20003	4,20	SETTAT	SETTAT	GUISSER	0,00	29,00	29,00	6035	175015
308	20004	29,20	SETTAT	GUISSER	LABROUJ	29,00	72,00	43,00	6607	284101

## TRAFIC PAR SECTION DES ROUTES REGIONALES EN 2016

N° de la route	N° du poste	Lieu d'implantation		Section concernée					TMJA en véh/j	Circulation en véh.km/j
		P.K	D.P.E	ORIGINE	EXTREMITE	P.K O	P.K E	LONG. EN KM		
308	20007	75,00	SETTAT	LABROUJ	LIMITE PROVINCE	72,00	89,00	17,00	1801	30617
308	23020	95,00	BENI-MELLAL	LIMITE PROVINCE	PROVINCIALE 3207	89,00	115,90	26,90	1859	50007
308	22004	116,00	BENI-MELLAL	PROVINCIALE 3207	FKIH BEN SALAH	115,90	123,00	7,10	4034	28641
308	23021	133,00	BENI-MELLAL	FKIH BEN SALAH	PROVINCIALE 3210	123,00	137,91	14,91	2025	30193
309	21012	5,50	KHOURIBGA	OUED ZEM	RR 310	0,00	30,00	30,00	2547	76410
309	21002	42,91	BENI-MELLAL	RR 310	FKIH BEN SALAH	30,00	47,00	17,00	2729	46393
309	22001	62,62	BENI-MELLAL	FKIH BEN SALAH	OULAD NEMA	47,00	68,43	21,43	7444	159525
309	23026	80,00	BENI-MELLAL	OULAD NEMA	NATIONALE 8	68,43	80,24	11,81	3070	36257
310	99002	20,00	KHOURIBGA	REGIONALE 309	BEJAAD	0,00	25,35	25,35	869	22029
311	21015	2,60	KHOURIBGA	OUED ZEM	PROVINCIALE 3519	0,00	3,00	3,00	2734	8202
311	21010	62,00	KHENIFRA	PROVINCIALE 3519	MOULAY BOUAZZA	3,00	66,00	63,00	901	56763
312	99	21,30	KHOURIBGA	KHOURIBGA	OUED ZEM	0,00	33,00	33,00	5601	184833
312	99001	37,00	KHOURIBGA	OUED ZEM	ECHAG, AUTOROUTE	33,00	37,40	4,40	3851	16944
312	21004	42,22	KHOURIBGA	OUED ZEM	BOUJAAD	33,00	54,00	21,00	7589	159369
312	21001	71,72	BENI-MELLAL	BOUJAAD	KASBA TADLA	54,00	81,30	27,30	2375	64838
313	140	13,00	BENSLIMANE	MOHAMMADIA RP 1	BENSLIMANE	4,70	28,70	24,00	11555	277320
314	10901	44,00	SETTAT	OULED ABBOU	NATIONALE 9	26,63	44,19	17,56	350	6146
315	16000	9,00	CASABLANCA	CASABLANCA	MEDIOUNA	0,00	13,66	13,66	32376	442256
316	76001	2,00	EL JADIDA	EL JORF	NATIONALE 1	0,00	13,44	13,44	7818	105074
316	19005	14,10	EL JADIDA	NATIONALE 1	BOULAOUANE	13,44	63,60	50,16	2644	132623
316	20005	105,40	SETTAT	BOULAOUANE	RN 9 SETTAT	63,60	112,60	49,00	2916	142884
316	20000	122,70	SETTAT	RN 9 SETTAT	RASS EL AIN	112,60	136,00	23,40	1673	39148
316	21009	155,00	SETTAT	RASS EL AIN	BEN AHMED	136,00	156,00	20,00	1608	32160
317	29010	2,00	BENI-MELLAL	NATIONALE 8	LAKSSIBA	0,00	2,50	2,50	1614	4035
317	29011	10,00	BENI-MELLAL	LAKSSIBA	REGIONALE 306	2,50	20,00	17,50	661	11568
317	29012	50,00	BENI-MELLAL	REGIONALE 306	PROVINCIALE 3218	20,00	64,00	44,00	421	18524
318	18002	28,00	EL JADIDA	EL JADIDA	BIR BABBOUCH	0,00	34,20	34,20	932	31874

## TRAFFIC PAR SECTION DES ROUTES REGIONALES EN 2016

N° de la route	N° du poste	Lieu d'implantation		Section concernée					TMJA en véh/j	Circulation en véh.km/j
		P.K	D.P.E	ORIGINE	EXTREMITE	P.K O	P.K E	LONG. EN KM		
318	67000	80,00	SETTAT	BIR BABBOUCH	BERCHID RN 9	34,20	95,14	60,94	2892	176227
320	17005	7,80	CASABLANCA	CASABLANCA	TAMARIS	0,00	23,00	23,00	25907	595861
320	18005	23,50	SETTAT	TAMARIS	T'NINE CHTOUKA	23,00	34,50	11,50	4788	55062
320	18004	71,00	EL JADIDA	T'NINE CHTOUKA	AZEMMOUR	34,50	72,86	38,36	4579	175650
322	153	10,00	MOHAMMEDIA	CASABLANCA	MOHAMMEDIA	0,00	18,00	18,00	19494	350892
322	66	42,00	BENSLIMANE	OUED CHERRAT	PONT BLONDIN	27,50	52,00	24,50	6620	162190
322	13	57,54	RABAT	OUED CHERRAT	ECHANGEUR SKHIRAT	52,00	59,54	7,54	7168	54047
322	13001	62,94	RABAT	ECHANGEUR SKHIRAT	OUED YQUEM	59,54	65,34	5,80	10218	59264
322	12015	68,00	RABAT	OUED YQUEM	TEMARA	65,30	73,00	7,70	11277	86833
401	12005	15,71	RABAT	RABAT	AIN AOUDA RP 4025	0,00	21,86	21,86	6089	133106
401	12000	25,00	RABAT	AIN AOUDA RP 4025	PROVINCIALE 4301	21,86	32,80	10,94	4639	50751
401	12002	65,00	KHEMISSSET	PROVINCIALE 4301	ROMMANI	32,80	76,00	43,20	40	1728
401	12003	80,00	KHEMISSSET	ROMMANI	ZHILIGA	76,00	107,20	31,20	2157	67298
401	21005	139,30	KHOURIBGA	ZHILIGA	OUED ZEM	107,20	167,90	60,70	1937	117576
401	99003	164,00	KHOURIBGA	PROVINCIALE 3502	OUED ZEM	139,00	167,90	28,90	2531	73146
402	11006	2,00	KHEMISSSET	NATIONALE 6	ARBAA OUED BAHT	0,00	11,80	11,80	1095	12921
402	11005	15,00	KHEMISSSET	NATIONALE 6	REGIONALE 701	11,80	32,80	21,00	1136	23856
402	89003	39,00	MEKNES	REGIONALE 701	AGOURAI	32,80	59,11	26,31	984	25889
402	89004	70,00	MEKNES	AGOURAI	EL HAJEB RN 13	59,11	73,30	14,19	1845	26181
403	12009	3,00	RABAT	TEMARA	SIDI YAHIA	0,00	10,20	10,20	23788	242638
403	12018	20,50	RABAT	SIDI YAHIA	SIDI BETTACH	10,20	40,00	29,80	1828	54474
403	11400	46,00	BENSLIMANE	SIDI BETTACH	AL KHATOUAT (LIMITE)	40,00	92,24	52,24	824	43047
403	21014	127,50	KHOURIBGA	PROVINCIALE 3507	KHOURIBGA	126,00	135,14	9,14	1256	11480
403	21016	133,00	KHOURIBGA	ECHANG. AUTOROUTE	KHOURIBGA	130,40	135,14	4,74	4364	20685
404	14003	10,00	KHEMISSSET	KHEMISSSET	MAAZIZ	0,00	35,00	35,00	2046	71610
404	14002	59,00	KHEMISSSET	MAAZIZ	ROMMANI	35,00	72,10	37,10	628	23299
404	14001	76,00	KHEMISSSET	ROMMANI	SIDI BETTACH	72,10	109,40	37,30	2604	97129

## TRAFFIC PAR SECTION DES ROUTES REGIONALES EN 2016

N° de la route	N° du poste	Lieu d'implantation		Section concernée					TMJA en véh/j	Circulation en véh.km/j
		P.K	D.P.E	ORIGINE	EXTREMITE	P.K O	P.K E	LONG. EN KM		
404	15003	136,00	BENSLIMANE	SIDI BETTACHE	BEN SLIMANE	109,40	136,85	27,45	4108	112765
405	8004	6,80	KENITRA	KENITRA	ALLAL EL BAHRAOUI	0,00	27,80	27,80	5479	152316
406	7005	5,30	KENITRA	SOUK LARBAA	LALLA MIMOUNA	0,00	24,00	24,00	3817	91608
406	7007	34,00	KENITRA	LALLA MIMOUNA	MOULAY BOUSSELHAM	24,00	43,80	19,80	6972	138046
407	52000	6,00	RABAT	VOIE EXPRESSE RABAT	SIDI AZZOUZ	0,00	21,00	21,00	1345	28245
407	52001	26,00	RABAT	SIDI AZZOUZ	MY DRISS AGHBAL	21,00	40,00	19,00	524	9956
407	11002	70,00	KHEMISSSET	MY DRISS AGHBAL	AIT ALI	40,00	90,00	50,00	1021	51050
407	11004	91,00	KHEMISSSET	AIT ALI	OULMES	90,00	121,70	31,70	2387	75668
408	7009	20,00	OUAZZANE	NATIONALE 1	OUEZZANE	0,00	43,20	43,20	2109	91109
408	6004	62,00	OUAZZANE	OUEZZANE	M'JARA (RP 4232)	43,20	91,14	47,94	775	37154
408	9013	93,00	OUAZZANE	NATIONALE 13	REGIONALE 408	91,14	98,18	7,04	1334	9391
408	24005	103,29	TAOUNATE	M'JARA (RP 4232)	REGIONALE 419	98,18	119,00	20,82	3152	65625
408	24017	119,80	TAOUNATE	MY BOUCHTA	RP 5309 (JBABRA)	119,00	136,00	17,00	864	14688
408	24007	144,40	TAOUNATE	REGIONALE 419	NATIONALE 8	141,00	158,40	17,40	2517	43796
409	9001	7,10	SIDI SLIMANE	SIDI SLIMANE	REGIONALE 413	0,00	17,10	17,10	3033	51864
409	9004	59,00	KHEMISSSET	REGIONALE 413	SIDI SLIMANE	17,10	76,10	59,00	1129	66611
410	4003	10,00	LARACHE	KSER KBIR	KOLLA	0,00	52,00	52,00	2276	118352
410	4006	65,00	CHEFCHAOUEN	KOLLA	CHEFCHAOUEN	52,00	95,36	43,36	566	24542
411	9007	7,70	SIDI KACEM	BEL KSIRI	DAR GEDDARI	0,00	24,00	24,00	1002	24048
411	9002	47,20	SIDI SLIMANE	DAR GEDDARI	SIDI YAHYA	24,00	47,70	23,70	3572	84656
411	11003	119,00	KHEMISSSET	TIFLET	MAAZIZ	111,00	131,00	20,00	1963	39260
412	5002	3,00	CHEFCHAOUEN	ACCES NORD DE CHEFCHAOUEN		0,00	6,00	6,00	3573	21438
412	5003	10,40	CHEFCHAOUEN	CHEFCHAOUEN	DERDARA	6,00	14,60	8,60	3667	31536
413	9006	10,80	SIDI KACEM	SOUK LARBAA	BEL KSIRI	0,00	14,50	14,50	4795	69528
413	9005	23,81	SIDI KACEM	BEL KSIRI	SIDI KACEM	14,50	59,50	45,00	4467	201015
413	10005	56,30	SIDI KACEM	REGIONALE 409	SIDI KACEM	38,36	59,50	21,14	6985	147663
413	10	66,80	SIDI KACEM	SIDI KACEM	MEKNES	59,50	73,58	14,08	4213	59319

## TRAFIC PAR SECTION DES ROUTES REGIONALES EN 2016

N° de la route	N° du poste	Lieu d'implantation		Section concernée					TMJA en véh/j	Circulation en véh.km/j
		P.K	D.P.E	ORIGINE	EXTREMITE	P.K O	P.K E	LONG. EN KM		
413	117	97,00	MEKNES	MEKNES	NATIONALE 13	73,58	97,74	24,16	5030	121515
417	69	4,50	TANGER	NATIONALE 1	PROVINCIALE 4400	0,00	13,30	13,30	3696	49157
417	1002	43,50	TETOUAN	PROVINCIALE 4400	FANDAK RR 417	13,30	51,60	38,30	2562	98125
419	5009	15,00	CHEFCHAOUEN	BAB TAZA	BENI AHMED	0,00	40,00	40,00	1092	43680
501	63000	10,60	FES	FES	OULAD MIMOUNE	0,00	25,00	25,00	1199	29975
501	24004	45,00	TAOUNATE	OULAD MIMOUNE	REGIONALE 408	24,00	48,00	24,00	2385	57240
502	25007	10,00	BOULEMANE	AIT MHAND RR 503	EL MISS MARMOUCHA	0,00	66,30	66,30	334	22144
502	25009	118,00	BOULEMANE	EL MISS MARMOUCHA	OUTAT EL HAJ	66,30	122,30	56,00	154	8624
503	25	5,85	FES	FES	LIMITE PROVINCE	0,00	14,00	14,00	12691	177674
503	156	18,40	SEFROU	LIMITE PROVINCE	SEFROU	14,00	30,00	16,00	10555	168880
503	25006	31,58	SEFROU	SEFROU	REGIONALE 707	30,00	86,10	56,10	3292	184681
503	25001	94,80	BOULEMANE	REGIONALE 707	BOULEMANE	86,10	109,00	22,90	1153	26404
503	25002	119,70	BOULEMANE	BOULEMANE	PROVINCIALE 5108	109,00	133,00	24,00	804	19296
503	25003	153,80	BOULEMANE	PROVINCIALE 5108	NATIONALE 13	133,00	179,30	46,30	198	9167
503	30011	240,00	KHENIFRA	NATIONALE 13	NATIONALE 8	179,30	264,90	85,60	1522	130283
505	27003	4,50	TAZA	TAZA	AKNOUL	0,00	59,00	59,00	4465	263435
505	27004	62,00	TAZA	AKNOUL	KASSITA	59,00	98,00	39,00	2197	85683
506	24015	33,20	TAOUNATE	KARYAT BA MOHAMMED	OULJA	30,00	60,00	30,00	288	8640
506	24016	82,80	TAOUNATE	OULJA	RN 8	60,00	84,70	24,70	1247	30801
507	27006	23,00	TAZA	TAZA	MAGHRAOUA	0,00	107,00	107,00	5681	607867
508	24022	0,20	TAOUNATE	RN 8	TISSA	0,00	3,00	3,00	1452	4356
508	24009	8,70	TAOUNATE	NATIONALE 8	RAS-EL-OUED	0,00	14,60	14,60	957	13972
508	27007	110,00	TAZA	EL GOUZATE	JBAGHNA	88,00	115,00	27,00	145	3915
509	24001	56,00	AL HOCEIMA	NATIONALE 8	KETAMA	0,00	57,40	57,40	4461	256061
510	24008	6,10	TAOUNATE	NATIONALE 8	BENI OULID	0,00	12,00	12,00	1713	20556
510	27008	107,00	TAZA	BOUGHARD	AKNOUL	67,00	109,00	42,00	566	23772
511	27011	0,30	GUERSSIF	GUERCIF	AIN ZORA	0,00	27,15	27,15	572	15530

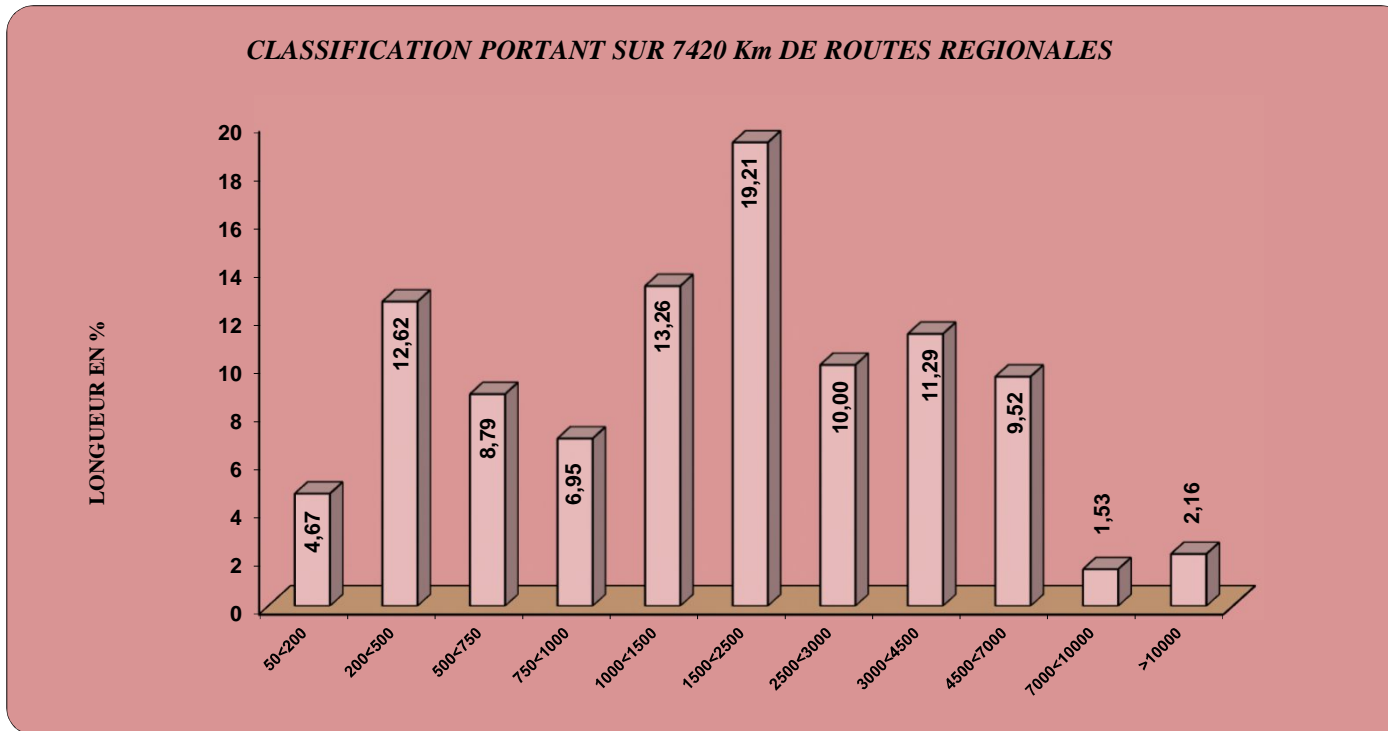
## TRAFFIC PAR SECTION DES ROUTES REGIONALES EN 2016

N° de la route	N° du poste	Lieu d'implantation		Section concernée					TMJA en véh/j	Circulation en véh.km/j
		P.K	D.P.E	ORIGINE	EXTREMITE	P.K O	P.K E	LONG. EN KM		
511	32011	65,00	NADOR	AIN ZORA	NATIONALE 2	27,15	66,10	38,95	4680	182286
601	30013	12,00	BOULEMANE	MISOUR	TALSINT	0,00	82,00	82,00	579	47478
601	36009	121,60	BOUARFA	BOUMARYEM	TALSINT	82,00	128,00	46,00	218	10028
601	11304	206,76	ERRACHIDIA	MISOUR	BOUDNIB	182,26	207,26	25,00	113	2825
603	32007	15,50	NADOR	HASSI BERKANE	PROVINCIALE 6008	0,00	20,00	20,00	609	12180
603	33007	34,00	TAOURIRT	PROVINCIALE 6008	TAOURIRT RN 6	20,00	37,10	17,10	675	11543
606	35004	1,50	OUJDA	OULAD GHAZZAI	AIN BNI MATHAR	0,00	35,56	35,56	735	26137
606	30008	172,40	BOULEMANE	LIMITE PROVINCE	NATIONALE 15	134,00	178,00	44,00	81	3564
607	34010	0,10	BERKANE	NATIONALE 2	PROVINCIALE 6012	0,00	10,00	10,00	2005	20050
607	35006	10,30	BERKANE	PROVINCIALE 6012	NATIONALE 6	10,00	43,00	33,00	2007	66231
607	35007	111,00	OUJDA	NATIONALE 6	JRADA RN 17	94,00	112,00	18,00	398	7164
610	75000	1,00	AL HOCEIMA	IMZOUREN RN 2	TAMSAMAN	0,00	30,20	30,20	2329	70336
610	31007	36,40	NADOR	OUED NEKKOUR	BEN ETTAEB RR 511	30,20	67,82	37,62	2753	103568
610	31006	95,90	NADOR	BEN ETTAEB RR 511	ZGHANGHAN	67,82	123,80	55,98	1161	64993
612	31003	9,00	BERKANE	RAS EL MA	BERKANE	0,00	30,04	30,04	4537	136291
612	34000	28,00	BERKANE	LIMITE PROVINCE	BERKANE RN 2	12,42	30,04	17,62	8306	146352
701	28007	4,00	MEKNES	MEKNES RR 718	REGIONALE 402	0,00	17,00	17,00	2814	47838
701	28006	31,00	KHEMISSSET	REGIONALE 402	OULJAT SOLTANE	17,00	45,00	28,00	1225	34300
702	113	0,50	ERRACHIDIA	TINGDAD	ARFOUD	0,00	83,00	83,00	1055	87565
702	11300	84,00	ERRACHIDIA	ARFOUD	MERZOUGA	83,00	138,00	55,00	1861	102355
703	15800	49,80	TINGHIR	REGIONALE 706	AIT HANI	0,00	50,00	50,00	441	22050
703	43004	97,10	TINGHIR	AIT HANI	TINGHIR	50,00	105,00	55,00	1888	103840
704	43003	125,76	TINGHIR	BOUMALNE	M SEMRIR	75,40	135,80	60,40	1047	63239
705	28003	4,00	MEKNES	MEKNES RN 6	PROVINCIALE 7022	0,00	11,00	11,00	1047	11517
705	28000	22,00	MEKNES	PROVINCIALE 7022	NATIONALE 4	11,00	50,83	39,83	1480	58948
706	30006	115,00	MIDELT	IMILCHIL	RICH(RN 13)	0,00	120,00	120,00	1037	124440
707	89005	2,50	MEKNES	EL HAJEB RN 13	LIMITE PROVINCE	0,00	19,00	19,00	4704	89376

## TRAFIC PAR SECTION DES ROUTES REGIONALES EN 2016

N° de la route	N° du poste	Lieu d'implantation		Section concernée					TMJA en véh/j	Circulation en véh.km/j
		P.K	D.P.E	ORIGINE	EXTREMITE	P.K O	P.K E	LONG. EN KM		
707	29006	38,00	IFRANE	LIMITE PROVINCE	REGIONALE 503	19,00	61,70	42,70	3187	136085
708	30005	5,50	MIDELT	NATIONALE 13	PROVINCIALE 6112	0,00	86,00	86,00	653	56158
710	21011	78,40	KHOURIBGA	SIDI LAMINE (P3512)	BOUJAAD	38,00	85,50	47,50	2037	96758
712	89006	1,50	MEKNES	NATIONALE 13	REGIONALE 402	0,00	5,00	5,00	3274	16370
712	29009	55,00	KHENIFRA	REGIONALE 402	M RIRT (RP 7302)	5,00	59,20	54,20	2519	136530
714	89007	1,00	MEKNES	EL HAJEB RR 716	SEBT AIN LAHNACH	0,00	26,96	26,96	1134	30573
714	15601	50,10	SEFROU	KANDAR SISI EL KHIAR	SEFROU	41,64	59,40	17,76	1653	29357
716	89008	3,00	MEKNES	EL HAJEB RN 13	BOUDERBALA	0,00	22,00	22,00	4874	107228
716	89000	30,00	MEKNES	BOUDERBALA	LIMITE PROVINCE	22,00	38,00	16,00	3363	53808
716	102	49,00	FES	LIMITE PROVINCE	RP 5006	38,00	50,00	12,00	4260	51120
716	26004	52,00	FES	RP 5006	RN 8	50,00	58,00	8,00	21715	173720
718	28001	1,00	MEKNES	ACCES OUEST DE MEKNES		0,00	9,90	9,90	3848	38095
718	28002	16,00	MEKNES	ACCES EST DE MEKNES		9,90	21,90	12,00	2359	28308
<b>TOTAL GENERAL DES ROUTES REGIONALES</b>								<b>7420</b>	<b>2429</b>	<b>18023393</b>

**REPARTITION PAR CLASSES DE TRAFIC  
DES ROUTES REGIONALES EN 2016**



Classe de trafic	50<200	200<500	500<750	750<1000	1000<1500	1500<2500	2500<3000	3000<4500	4500<7000	7000<10000	>10000	TOTAL
Longueur en Km	346,50	936,48	652,24	515,94	984,25	1425,21	741,96	837,40	706,05	113,43	160,46	7420
Longueur en %	4,67	12,62	8,79	6,95	13,26	19,21	10,00	11,29	9,52	1,53	2,16	100





## TRAFIC PAR SECTION DES ROUTES PROVINCIALES EN 2016

N° de la route	N° du poste	Lieu d'implémentation		Section concernée					TMJA en véh/j	Circulation en véh.km/j
		P.K	D.P.E	ORIGINE	EXTREMITE	P.K O	P.K E	LONG. EN KM		
1001	42011	11,00	AGADIR	AOURIR	MOUZZER	0,00	48,00	48,00	756	36288
1002	73001	2,00	AGADIR	TAMRI	TABA	0,00	27,00	27,00	316	8532
1006	73003	24,00	AGADIR	HAY MOHAMADI	AMSKROUD	0,00	28,50	28,50	240	6840
1007	45001	32,00	TIZNIT	LIMITE PROVINCE	NATIONALE 1	109,00	134,00	25,00	548	13700
1007	12801	44,00	CHTOUKA	NATIONALE 10	LIMITE CHTOUKA	0,00	109,00	109,00	917	99953
1009	12800	16,00	CHTOUKA	NATIONALE 10	REGIONALE 105	0,00	20,00	20,00	3401	68020
1010	12903	2,00	AGADIR	RN 8	RP 1705	0,00	16,00	16,00	2772	44352
1011	42013	43,00	CHTOUKA	AIT BAHA	TANALT	38,00	115,00	77,00	738	56826
1014	42012	5,00	CHTOUKA	BIOUGRA	TIFNIT	0,00	28,30	28,30	5582	157971
1100	47013	34,50	DAKHLA	DAKHLA	NATIONALE 1	0,00	36,60	36,60	1796	65734
1100	10600	37,40	DAKHLA	NATIONALE 1	BIRANZARANE	36,60	171,00	134,40	310	41664
1502	43006	5,50	OUARZAZATE	NATIONALE 10	FOUNDOUT	0,00	26,00	26,00	569	14794
1506	40006	5,00	OUARZAZATE	NATIONALE 9	ANIMITER	0,00	31,00	31,00	204	6324
1506	44005	71,80	OUARZAZATE	ANIMITER	ANIMITER	31,00	90,00	59,00	1131	66729
1510	11800	11,00	OUARZAZATE	AGOUIM	DOUAR ESSOUR	0,00	25,00	25,00	301	7525
1511	43005	4,00	OUARZAZATE	NATIONALE 10	G Hassat	0,00	24,00	24,00	483	11592
1708	42020	8,00	TAROUDANT	NATIONALE 8	NATIONALE 10	0,00	43,00	43,00	2913	125259
1708	12901	44,00	AGADIR	LIMITE PROVINCE	NATIONALE 8	43,00	49,00	6,00	2890	17340
1714	42023	5,90	TAROUDANT	TAROUDANT	PROVINCIALE 1703	0,00	17,00	17,00	3068	52156
1714	42024	43,00	TAROUDANT	PROVINCIALE 1703	LIMITE PROVINCE	17,00	44,00	27,00	4710	127170
1714	128	49,00	CHTOUKA	LIMITE PROVINCE	AIT MELLOUL	44,00	59,00	15,00	8718	130770
1900	12803	120,50	CHTOUKA	IDA OUGNIDIF	BIOUGRA	92,00	141,00	49,00	389	19061
1903	45006	0,50	TIZNIT	REGIONALE 104	NATIONALE 12	0,00	74,85	74,85	1613	120733
1909	45002	3,00	TIZNIT	TIZNIT	AGLOU PLAGE	0,00	14,00	14,00	2020	28280
2001	15001	5,00	CHICHAOUA	SIDI MOKHTAR	OULED MOUMNA	0,00	16,00	16,00	1227	19632
2006	13800	9,00	MARRAKECH	MARRAKECH	G HAR TOUR	0,00	24,00	24,00	4385	105240
2007	13801	4,00	MARRAKECH	NATIONALE 8	GUEMMASSA	0,00	14,30	14,30	2577	36851
2007	41018	19,50	CHICHAOUA	NATIONALE 8	REGIONALE 212	0,00	20,00	20,00	2719	54380
2008	74003	1,00	MARRAKECH	NATIONALE 8	NATIONALE 9	0,00	11,44	11,44	6609	75607
2009	41004	1,00	MARRAKECH	REGIONALE 212	ACCES MINES HAJJAR	0,00	6,50	6,50	5646	36699
2009	41005	38,00	AL HAOUZ	MAJJAT	PROVINCIALE 2038	34,00	46,97	12,97	1603	20791
2010	62	36,70	AL HAOUZ	TAHANNAOUT	TNINE OURIKA	0,00	51,00	51,00	2488	126888
2010	62001	67,90	AL HAOUZ	TAHANNAOUT RR203	PROVINCIALE 2009	51,00	72,40	21,40	867	18554
2011	13802	6,00	MARRAKECH	NATIONALE 8	SIDI ZOUINE	0,00	6,00	6,00	1325	7950
2012	40007	6,50	MARRAKECH	MARRAKECH	PROVINCIALE 2010	0,00	16,50	16,50	584	9636
2017	39008	10,00	MARRAKECH	MARRAKECH	LIMITE AL HAOUZ	0,00	16,80	16,80	7410	124488
2017	41006	29,00	AL HAOUZ	LIMITE AL HAOUZ	TNINE OURIKA	16,80	34,00	17,20	6387	109856

## TRAFIC PAR SECTION DES ROUTES PROVINCIALES EN 2016

N° de la route	N° du poste	Lieu d'implémentation		Section concernée					TMJA en véh/j	Circulation en véh.km/j
		P.K	D.P.E	ORIGINE	EXTREMITE	P.K O	P.K E	LONG. EN KM		
2017	41007	34,50	AL HAOUZ	TNINE OURIKA	SITI FATMA	34,00	59,00	25,00	2598	64950
2022	151	0,90	CHICHAOUA	CHICHAOUA	ECHANGEUR CHICHAOUA	0,00	10,30	10,30	1860	19158
2022	41008	21,70	CHICHAOUA	ECHANG CHICHAOUA	MAJJAT	10,30	34,00	23,70	564	13367
2022	41015	38,00	CHICHAOUA	MAJJAT	BRANCHEMENT AMEZMIZ	34,00	46,97	12,97	980	12711
2022	62003	50,00	AL HAOUZ	PROVINCIALE 2038	AMAZMIZ	46,97	66,40	19,43	942	18303
2030	62002	0,50	AL HAOUZ	PROVINCIALE 2017	IMLIL	0,00	51,13	51,13	3102	158605
2034	41016	1,00	CHICHAOUA	NATIONALE 8	ICHEMRAREN	0,00	24,00	24,00	400	9600
2038	41017	0,10	CHICHAOUA	PROVINCIALE 2022	ASSIF ALMAL	0,00	10,00	10,00	341	3410
2108	70003	14,40	AL HAOUZ	RR 206	RN 9	0,00	54,50	54,50	659	35916
2115	70004	8,50	EL KELAA	EL KELAA	BARRAGE EL MASSIRA	0,00	43,80	43,80	1235	54093
2117	39011	2,00	EL KELAA	TAMELLAT	SIDI RAHAL	0,00	20,15	20,15	1661	33469
2117	40008	38,00	AL HAOUZ	SIDI RAHAL	TOUAMA (RN 9)	20,00	38,15	18,15	667	12106
2125	39005	2,40	EL KELAA	EL KALAA RN8	AIT ADEL RP 2120	0,00	39,00	39,00	3212	125268
2135	39012	5,00	EL KELAA	RP 2125	RR 208	0,00	22,00	22,00	1831	40282
2201	38003	7,50	ESSAOUIRA	ESSAOUIRA	GHAZOUA	0,00	10,00	10,00	6975	69750
2201	15501	20,50	ESSAOUIRA	EL GHAZOUA	SIDI AHMED SAYEH	10,00	32,00	22,00	421	9262
2211	8500	16,00	ESSAOUIRA	MESKALA	BIZDAD	16,00	32,00	16,00	795	12720
2300	79008	9,60	SAFI	SAFI	HAD HRARA	0,00	20,00	20,00	2430	48600
2302	78007	20,00	SAFI	TLAT BOUARISS	NATIONALE 1	0,00	32,43	32,43	747	24225
2305	79005	40,60	SAFI	REGIONALE 202	TLET BOUGUEDRA	26,76	43,61	16,85	455	7667
2306	78006	40,00	SAFI	JEMAA SHAIM	PROVINCIALE 2331	36,00	45,94	9,94	2017	20043
2307	79006	21,00	SAFI	SAFI	SEBT GAZOULA	0,00	22,53	22,53	2769	62386
2313	79007	24,10	SAFI	PROVINCIALE 2315	HAD HRARA	17,82	31,60	13,78	1305	17983
2322	80006	5,00	SAFI	TLET IGHOU	REGIONALE 201	0,00	17,69	17,69	639	11304
2341	80004	28,75	SAFI	LOUIHATE	SIDI CHIGUER	28,00	70,77	42,77	247	10563
3000	15014	6,10	MOHAMMEDIA	CASABLANCA	MOHAMMADIA	0,00	7,85	7,85	1929	15143
3001	67001	6,00	CASABLANCA	NATIONALE 1	DAR BOUAZZA	0,00	7,41	7,41	1322	9796
3003	17013	5,00	CASABLANCA	RN 1	RR 320	2,00	9,28	7,28	4159	30261
3004	15000	2,00	MOHAMMEDIA	CASABLANCA	AIN HARROUDA	0,00	3,03	3,03	1959	5936
3006	15017	4,00	MOHAMMEDIA	CASABLANCA	BEN SLIMANE	0,00	5,00	5,00	5846	29230
3006	15019	8,00	MOHAMMEDIA	CASA RN9	RP 3019	5,00	20,33	15,33	1272	19500
3007	15018	1,75	CASABLANCA	CASABLANCA	SEBT SAHEL	0,00	18,00	18,00	2662	47916
3009	17000	2,30	CASABLANCA	BOUSKOURA	RP 3007	0,00	4,93	4,93	7356	36265
3009	17006	5,00	CASABLANCA	RP 3007	RN1	4,93	8,93	4,00	11298	45192
3010	15010	8,90	CASABLANCA	CASABLANCA	SIDI HAJJAJ	0,00	13,50	13,50	18261	246524
3011	17002	7,00	A SUPPRIMER	A SUPPRIMER	A SUPPRIMER	0,00	17,00	17,00	7270	123590
3011	17003	11,00	CASABLANCA	BOUSKOURA	REGIONALE 318	17,00	23,00	6,00	8878	53268

## TRAFIC PAR SECTION DES ROUTES PROVINCIALES EN 2016

N° de la route	N° du poste	Lieu d'implémentation		Section concernée					TMJA en véh/j	Circulation en véh.km/j
		P.K	D.P.E	ORIGINE	EXTREMITE	P.K O	P.K E	LONG. EN KM		
3011	20002	25,80	SETTAT	REGIONALE 318	PROVINCIALE 3005	23,00	35,44	12,44	6954	86508
3011	67002	82,30	SETTAT	PROVINCIALE 3005	NATIONALE 1	35,44	44,50	9,06	5369	48643
3012	17009	4,00	CASABLANCA	RR 320	RP 3001	0,00	5,00	5,00	5509	27545
3012	17008	12,00	CASABLANCA	RP 3001	RR 320	5,00	12,90	7,90	2634	20809
3014	17010	6,00	CASABLANCA	CASABLANCA	RP 3003	0,00	26,35	26,35	17160	452166
3015	16001	3,00	CASABLANCA	RP 3016	RN 9	0,00	4,20	4,20	11377	47783
3016	16003	4,00	CASABLANCA	RR 315	RN 9	0,00	6,77	6,77	12340	83542
3019	15016	1,00	MOHAMMEDIA	MOHAMMADIA	SIDI HAJJAJ	0,00	17,40	17,40	4340	75516
3020	17011	6,00	CASABLANCA	RR 315	RN 11	0,00	10,68	10,68	2700	28836
3020	12603	241,00	AZILAL	TILOUGUITTE	OUAOUIZAGHT	202,00	242,00	40,00	395	15800
3024	16004	2,00	CASABLANCA	MEDIOUNA RN 9	RP 3019	0,00	10,70	10,70	2096	22427
3032	17012	12,00	CASABLANCA	RN 1	BOUSKOURA	0,00	13,64	13,64	1892	25807
3034	16006	3,00	CASABLANCA	MEDIOUNA RN 9	PROVINCIALE 3336	0,00	12,00	12,00	1420	17040
3038	6100	1,05	CASABLANCA	MEDIOUNA RN 9	ACCES AEROPORT	0,00	3,00	3,00	6283	18849
3038	61	5,00	CASABLANCA	ACCES AEROPORT	NATIONALE 11	0,00	9,00	9,00	26479	238311
3100	12608	1,00	AZILAL	REGIONALE 307	AIT ATTAB	0,00	41,00	41,00	121	4961
3100	12609	41,00	AZILAL	AIT ATTAB	REGIONALE 304	41,00	63,30	22,30	833	18576
3102	12607	2,00	AZILAL	REGIONALE 307	PROVINCIALE 3105	0,00	35,73	35,73	1242	44377
3105	22006	9,00	BENI-MELLAL	DAR OULED ZIDOUH	AIT AATAB	0,00	50,00	50,00	1124	56200
3105	23036	20,00	AZILAL	OULED AYAD	AIT AATAB	16,00	50,00	34,00	630	21420
3105	23006	75,14	AZILAL	AIT AATAB	REGIONALE 304	50,00	76,00	26,00	1035	26910
3107	23004	2,00	AZILAL	AZILAL	AIT M'HAMED	0,00	18,00	18,00	4561	82098
3111	23030	2,50	BENI-MELLAL	NATIONALE 8	REGIONALE 306	0,00	3,00	3,00	1465	4395
3111	12601	25,70	AZILAL	TIMOULILTE	OUAOUIZERTH	3,00	30,80	27,80	805	22379
3206	23031	2,00	BENI-MELLAL	LAKSSIBA	GHRAM EL ALLAM	0,00	11,70	11,70	1404	16427
3208	23035	7,00	BENI-MELLAL	BENIMELLAL	RP 3225	0,00	19,00	19,00	2867	54473
3208	23027	20,00	BENI-MELLAL	PROVINCIALE 3225	GHRAM ALLAM	19,00	30,00	11,00	4888	53768
3208	23028	40,00	BENI-MELLAL	GHRAM ALLAM	LAKSSIBA	30,00	43,07	13,07	2577	33681
3221	23014	4,00	BENI-MELLAL	BENI-MELLAL	NATIONALE 8	0,00	5,00	5,00	3097	15485
3222	23015	5,00	BENI-MELLAL	BENI-MELLAL	NATIONALE 11	0,00	7,00	7,00	7968	55776
3222	23022	8,00	BENI-MELLAL	NATIONALE 11	PROVINCIALE 3213	7,00	13,00	6,00	3001	18006
3222	23029	26,00	BENI-MELLAL	PROVINCIALE 3213	REGIONALE 309	13,00	31,58	18,58	4454	82755
3224	22005	46,00	BENI-MELLAL	PROVINCIALE 3207	FKIH BEN SALAH	28,00	46,00	18,00	3744	67392
3224	22003	57,14	BENI-MELLAL	SOUK SEBT OULED NEMMA	NATIONALE 8	46,00	79,34	33,34	3083	102787
3225	23034	3,50	BENI-MELLAL	BENI-MELLAL	TAGHZIRT	0,00	16,00	16,00	2430	38880
3226	23033	2,00	BENI-MELLAL	NATIONALE 8	PROVINCIALE 3222	0,00	13,28	13,28	1356	18008
3300	11401	12,00	BENSLIMANE	NATIONALE 1	PROVINCIALE 3331	0,00	23,36	23,36	400	9344

## TRAFIC PAR SECTION DES ROUTES PROVINCIALES EN 2016

N° de la route	N° du poste	Lieu d'implémentation		Section concernée					TMJA en véh/j	Circulation en véh.km/j
		P.K	D.P.E	ORIGINE	EXTREMITE	P.K O	P.K E	LONG. EN KM		
3305	15020	4,00	CASABLANCA	SIDI HAJJAJ	OULED ZIANE RP 3315	0,00	20,00	20,00	4375	87500
3305	21008	34,00	SETTAT	OULED ZIANE RP 3315	EL GARA	20,00	35,99	15,99	3943	63049
3313	14009	15,00	BENSLIMANE	BEN YAKHLEF	REGIONALE 305	0,00	17,40	17,40	469	8161
3318	15004	3,00	BENSLIMANE	BEN SLIMANE	REGIONALE 322	0,00	13,05	13,05	2343	30576
3321	14013	4,00	BENSLIMANE	BEN SLIMANE	EL GARA	0,00	38,70	38,70	2553	98801
3326	15021	12,00	CASABLANCA	FEDDALAT	SIDI HAJJAJ	0,00	16,56	16,56	4656	77103
3330	16005	24,00	CASABLANCA	PROVINCIALE 3305	MEDIOUNA RN 9	16,40	30,28	13,88	1020	14158
3331	14012	2,00	BENSLIMANE	BEN SLIMANE	CARRIERES O CHERRAT	0,00	19,00	19,00	2744	52136
3331	14014	28,00	BENSLIMANE	CARRIERES O CHERRAT	RR 322	19,00	28,44	9,44	1617	15264
3410	76000	7,00	EL JADIDA	RN 1	RR 301 (MY ABDELLAH)	0,00	8,94	8,94	434	3880
3426	19023	12,00	EL JADIDA	NATIONALE 7	PROVINCIALE 3459	0,00	28,94	28,94	565	16351
3427	19012	1,10	EL JADIDA	NATIONALE 1	AZEMMOUR	0,00	24,65	24,65	4825	118936
3430	19018	12,00	EL JADIDA	EL OUALIDIA	LAAKAKCHA RN 1	0,00	38,00	38,00	919	34922
3449	18007	16,00	EL JADIDA	RP 3427	RR 318	0,00	31,91	31,91	1642	52396
3459	19000	32,00	EL JADIDA	OULAD FREJ RR 316	RP 2100	0,00	44,09	44,09	1182	52114
3471	18000	7,00	EL JADIDA	RR 320	BIR JDID RN 1	0,00	11,08	11,08	688	7623
3503	22007	17,00	KHOURIBGA	D. EL KHARROUBA	NATIONALE 11	15,50	28,70	13,20	1098	14494
3513	21006	8,00	KHOURIBGA	REGIONALE 401	REGIONALE 312	0,00	9,00	9,00	1975	17775
3514	22008	40,00	KHOURIBGA	OUEZ ZEM	EL FOQRA	0,00	35,00	35,00	399	13965
3533	99000	3,00	KHOURIBGA	BEJAAD	PROVINCIALE 3508	0,00	14,33	14,33	910	13040
3601	18006	17,40	SETTAT	OULED ABBOU	REGIONALE 303	0,00	21,00	21,00	894	18774
3601	20009	34,40	SETTAT	OULED ABBOU	NATIONALE 9	21,00	56,00	35,00	903	31605
3602	20006	28,00	SETTAT	BERRECHID	EL GARA	0,00	29,20	29,20	2477	72328
3606	10074	17,70	A SUPPRIMER	A SUPPRIMER	A SUPPRIMER	0,00	18,00	18,00	556	10008
3606	10704	17,70	SETTAT	EL GARA	NATIONALE 11	0,00	18,00	18,00	534	9612
3606	10073	20,00	A SUPPRIMER	A SUPPRIMER	A SUPPRIMER	10,00	36,00	26,00	1107	28782
3606	10703	20,00	SETTAT	NATIONALE 11	RN 9 SETTAT	18,00	36,00	18,00	1196	21528
3615	10900	2,00	SETTAT	NATIONALE 9	OULAD AFIF (RN 9)	0,00	44,53	44,53	431	19194
3618	20008	8,00	SETTAT	OULED ABBOU	RR 316	0,00	22,00	22,00	733	16126
3625	10075	16,00	A SUPPRIMER	A SUPPRIMER	A SUPPRIMER	0,00	31,00	31,00	1951	60481
3625	10705	16,00	SETTAT	MEDOUNA RN9	RIAH RN11	0,00	31,09	31,09	1534	47687
3627	16002	12,50	SETTAT	DAR EL MILOUDI	EL GARA	12,00	24,50	12,50	1703	21288
4001	12019	6,00	RABAT	SKHIRAT	SIDI BETTACHE	0,00	36,00	36,00	2897	104292
4002	8009	1,50	RABAT	NATIONALE 1	PROVINCIALE 4033	0,00	5,76	5,76	5974	34410
4002	8010	6,20	RABAT	PROVINCIALE 4033	AUTOROUTE A5	5,76	7,00	1,24	2417	2997
4004	12016	1,00	RABAT	NATIONALE 1	NATIONALE 6	0,00	7,00	7,00	858	6006
4008	12013	5,00	RABAT	NATIONALE 6	LAC BOUREGREG	0,00	15,00	15,00	1589	23835

## TRAFIC PAR SECTION DES ROUTES PROVINCIALES EN 2016

N° de la route	N° du poste	Lieu d'implémentation		Section concernée					TMJA en véh/j	Circulation en véh.km/j
		P.K	D.P.E	ORIGINE	EXTREMITE	P.K O	P.K E	LONG. EN KM		
4022	86001	1,30	RABAT	NATIONALE 1	PROVINCIALE 4007	0,00	6,83	6,83	10470	71510
4023	86004	5,20	RABAT	RP 4036	RR 404	0,00	31,70	31,70	1165	36931
4025	12011	1,00	RABAT	RABAT	AKREUCH	0,00	16,00	16,00	393	6288
4025	12012	23,00	RABAT	AKREUCH	AIN AOUDA	16,00	24,50	8,50	4235	35998
4026	86002	3,30	RABAT	RR 403	RR 401	0,00	5,50	5,50	3255	17903
4032	86006	0,70	RABAT	SIDI YAHYA ZAIR	PROVINCIALE 4001	0,00	17,00	17,00	4605	78285
4033	87000	6,00	RABAT	PROVINCIALE 4004	PROVINCIALE 4002	0,00	10,65	10,65	4665	49682
4036	86005	2,70	RABAT	SIDI YAHIA	SIDI EL AMER (RP4023)	0,20	3,20	3,00	6474	19422
4036	12010	9,01	RABAT	SIDI YAHIA	AIN AOUDA	0,21	12,21	12,00	4726	56712
4039	52002	3,00	RABAT	NATIONALE 6	V.C RABAT SALE	0,00	9,44	9,44	2651	25025
4041	52003	1,80	RABAT	NATIONALE 6	PROVINCIALE 4010	0,00	7,47	7,47	1013	7567
4103	6002	1,00	OUAZZANE	RN 13	MOKRISSET	0,00	21,00	21,00	521	10941
4103	6003	23,00	OUAZZANE	MOKRISSET	ZOUMI	21,00	41,00	20,00	508	10160
4103	6001	43,00	OUAZZANE	ZOUMI	RR 408	41,00	56,50	15,50	1433	22212
4105	5008	20,00	TETOUAN	NATIONALE 2	NATIONALE 16	0,00	38,40	38,40	718	27571
4113	5010	12,00	CHEFCHAOUEN	NATIONALE 2	JABHA RN 16	9,00	51,80	42,80	898	38434
4201	7003	0,30	KENITRA	KENITRA	PROVINCIALE 4214	0,00	19,00	19,00	3227	61313
4201	7004	25,60	KENITRA	RP 4214	PROVINCIALE 4234	19,00	34,00	15,00	1777	26655
4201	7012	35,30	KENITRA	PROVINCIALE 4234	SI MOHAMED LAHMER	34,00	64,00	30,00	2972	89160
4214	7008	1,60	KENITRA	PROVINCIALE 4201	REGIONALE 406	0,00	54,00	54,00	653	35262
4232	9003	0,60	KENITRA	SOUK TLET	BEL KSIRI	0,00	13,52	13,52	1643	22213
4232	9009	13,62	SIDI KACEM	BEL KSIRI	PROVINCIALE 4516	13,52	15,72	2,20	1939	4266
4232	9012	60,72	SIDI KACEM	PROVINCIALE 4516	NATIONALE 13	15,70	61,70	46,00	2520	115920
4234	7011	12,00	KENITRA	SIDI EL HACHEMI	PROVINCIALE 4201	0,00	12,20	12,20	4380	53436
4234	7014	15,00	KENITRA	PROVINCIALE 4201	CENTRE SIDI ALLAL TAZI	12,20	17,50	5,30	4564	24189
4234	7010	51,06	SIDI KACEM	SIDI ALLAL TAZI	BEL KSIRI	17,50	52,79	35,29	2067	72944
4240	6007	28,80	SIDI KACEM	RR 413 M SAAD	KHENICHET	12,30	29,80	17,50	4914	85995
4240	9008	45,80	SIDI KACEM	KHENICHET	HAD KOURT	29,80	47,08	17,28	900	15552
4248	7006	17,00	KENITRA	SIDI YAHYA	MOGHRANE	0,00	17,25	17,25	821	14162
4266	8006	6,50	KENITRA	MEHDIA	NATIONALE 1	0,00	6,50	6,50	2471	16062
4301	86003	0,70	RABAT	RR 401	LIMITE PROVINCE	0,00	3,59	3,59	1607	5769
4301	14004	25,00	KHEMISSSET	REGIONALE 401	MAGHCHOUC	0,00	74,20	74,20	96	7123
4400	1011	70,00	LARACHE	KHRMISS BENI AROUSS	REGIONALE 417	40,00	73,50	33,50	889	29782
4402	4005	16,50	LARACHE	NATIONALE 1	REGIONALE 417	0,00	49,00	49,00	2903	142247
4516	9010	10,90	SIDI KACEM	PROVINCIALE 4232	PROVINCIALE 4230	0,00	19,70	19,70	791	15583
4516	9011	20,80	SIDI KACEM	PROVINCIALE 4230	AIN DEFALI	19,70	38,22	18,52	887	16427
4538	9014	17,00	SIDI KACEM	PROVINCIALE 4234	DAR GEDDARI	0,00	17,80	17,80	1488	26486

## TRAFIC PAR SECTION DES ROUTES PROVINCIALES EN 2016

N° de la route	N° du poste	Lieu d'implémentation		Section concernée					TMJA en véh/j	Circulation en véh.km/j
		P.K	D.P.E	ORIGINE	EXTREMITE	P.K O	P.K E	LONG. EN KM		
4602	3006	17,50	TANGER	NATIONALE 1	ARBAT AIT DALIA	0,00	23,00	23,00	1864	42872
4603	3003	1,00	TANGER	ASILAH	NATIONALE 1	0,00	32,75	32,75	2768	90652
4613	2002	0,20	TANGER	NATIONALE 2	PROVINCIALE 4701	0,00	24,00	24,00	2014	48336
4700	1005	4,00	TETOUAN	TETOUAN	MARTIL	0,00	11,80	11,80	16281	192116
4701	1003	13,00	TETOUAN	ANJRA	KSER SGHRIR	0,00	9,00	9,00	2639	23751
4701	60009	33,70	TANGER	ANJRA	NATIONALE 16	9,00	41,20	32,20	1571	50586
4704	2010	1,00	TANGER	REGIONALE 417	BGHAGHZA	0,00	30,00	30,00	287	8610
5002	63001	1,10	FES	RN 8	RP 5003	0,00	47,41	47,41	1210	57366
5003	64000	11,00	FES	FES	RR 506	0,00	41,71	41,71	3044	126965
5006	103	15,90	FES	RN 6	RN 6 SIDI HRAZEM	0,00	26,00	26,00	4409	114634
5007	26003	0,20	FES	FES (RN 6)	RP 5013	0,00	7,77	7,77	3052	23714
5007	10000	8,90	FES	RP 5013	RP 5003	7,77	25,34	17,57	3400	59738
5013	26005	9,10	FES	RP 5007	RR 716	0,00	10,00	10,00	3691	36910
5013	130	12,00	FES	RR 716	RR 503	10,00	40,27	30,27	2411	72981
5015	26006	0,10	FES	RP 5013	RR 716	0,00	16,70	16,70	1146	19138
5017	64001	0,10	FES	RP 5006	AIN CHKAF	0,00	3,12	3,12	3251	10143
5029	63004	0,10	FES	RN 8	RP 5334	0,00	14,15	14,15	537	7599
5033	15605	4,40	SEFROU	RR 504	TAZOTA	0,00	26,80	26,80	643	17232
5055	131	3,50	FES	AUTOROUTE A2	FES	0,00	4,50	4,50	11086	49887
5108	30003	4,20	BOULEMANE	REGIONALE 503	PRPVINCIALE 5113	0,00	33,70	33,70	646	21770
5108	30007	60,00	BOULEMANE	PRPVINCIALE 5113	RN 15 (MISSOUR)	33,70	63,15	29,45	656	19319
5131	30009	0,50	BOULEMANE	OUTAT EL HAJ	FRETESSA	0,00	68,00	68,00	469	31892
5202	75001	25,00	AL HOCEIMA	RN2	BENI ABDELLAH	0,00	28,00	28,00	2360	66080
5204	75002	93,00	AL HOCEIMA	PROVINCIALE 5207	NATIONALE 2	47,00	93,10	46,10	318	14660
5205	24003	21,50	AL HOCEIMA	NATIONALE 2	TORRES	0,00	23,20	23,20	640	14848
5207	72002	0,30	AL HOCEIMA	RN16	RN2	0,00	19,00	19,00	251	4769
5207	72001	20,50	AL HOCEIMA	RN2	RP 5204	19,00	46,50	27,50	426	11715
5209	32015	4,00	AL HOCEIMA	ACCES A EL HOUCEIMA PAR IZAMMO		0,00	13,00	13,00	1182	15366
5211	121	3,00	AL HOCEIMA	ACCES D'AL HOCEIMA		0,00	4,57	4,57	15047	68765
5211	32003	3,00	A SUPPRIMER	A SUPPRIMER	A SUPPRIMER	0,00	4,57	4,57	13254	60571
5407	27009	2,00	TAZA	RN6	TAHLA	0,00	12,00	12,00	1056	12672
5413	27005	2,00	TAZA	NATIONALE 6	REGIONALE 508	0,00	16,00	16,00	3242	51872
5420	27010	4,00	TAZA	NATIONALE 507	BAB BOUDIR	0,00	18,00	18,00	272	4896
6000	34001	13,80	BERKANE	AHFIR	SAADIA	0,00	33,31	33,31	7831	260851
6005	34009	32,00	TAOURIRT	TAFOUGHALT	TANCHERFI	0,00	56,24	56,24	499	28064
6008	34008	5,00	BERKANE	BERKANE	AKLIM	0,00	10,00	10,00	5901	59010
6010	34004	10,30	BERKANE	BERKANE	MADER	0,00	22,10	22,10	7501	165772

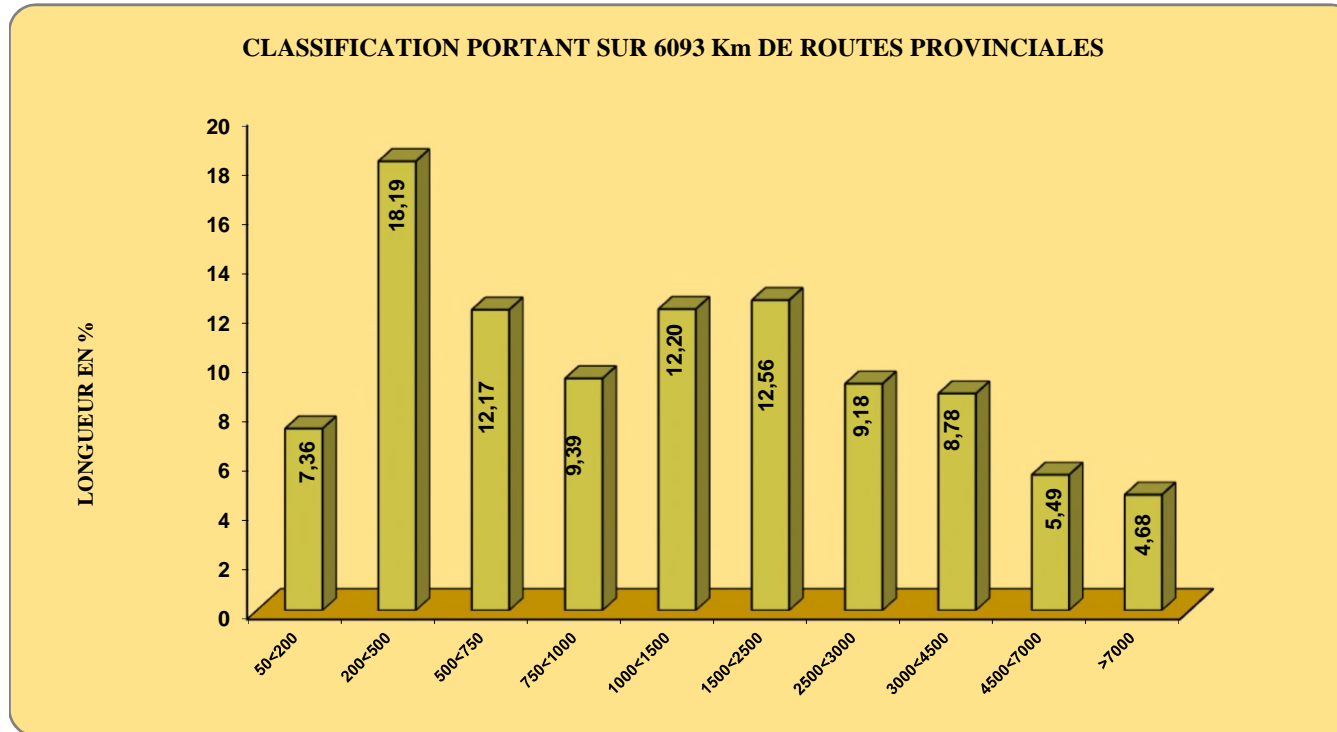


## TRAFIC PAR SECTION DES ROUTES PROVINCIALES EN 2016

N° de la route	N° du poste	Lieu d'implémentation		Section concernée					TMJA en véh/j	Circulation en véh.km/j
		P.K	D.P.E	ORIGINE	EXTREMITE	P.K O	P.K E	LONG. EN KM		
6010	34013	55,00	OUJDA	AIN ALMOU	AIN SFA	36,00	56,00	20,00	294	5880
6011	34005	2,00	BERKANE	BERKANE	SAAIDIA	0,00	28,00	28,00	4960	138880
6017	34007	1,00	OUJDA	BENI DRAR	AIN SFA	0,00	26,43	26,43	1399	36976
6020	35005	1,00	OUJDA	NATIONALE 6	SIDI BOUHRIA	0,00	28,00	28,00	1084	30352
6021	35012	1,00	OUJDA	JERADA RN 17	TIOULI	0,00	45,00	45,00	140	6300
6021	35008	65,00	OUJDA	TIOULI	RAS OUSFOUR	45,00	66,00	21,00	837	17577
6025	35010	13,00	OUJDA	OUJDA RN 6	TWISSIT	0,00	37,86	37,86	1248	47249
6030	35011	19,00	OUJDA	NAAIMA	SIDI MOUSSA	0,00	20,19	20,19	581	11730
6036	34014	43,50	OUJDA	REGIONALE 607	PROVINCIALE 6030	0,00	55,70	55,70	311	17323
6048	36008	18,80	BOUARFA	TALSINT	RN 19	0,00	151,00	151,00	123	18573
6103	36006	1,00	BOUARFA	BOUANANE	BENI TAJIT	0,00	63,00	63,00	132	8316
6108	36010	0,60	BOUARFA	RN 17	ICH	0,00	74,25	74,25	93	6905
6202	31004	3,00	NADOR	NATIONALE 16	PROVINCIALE 6209	0,00	26,00	26,00	3263	84838
6203	32013	6,00	NADOR	MIDAR	BEN TAYEB	0,00	16,34	16,34	2614	42713
6204	32016	10,00	NADOR	NATIONALE 19	NATIONALE 2	0,00	13,10	13,10	3694	48391
6204	32010	50,00	NADOR	NATIONALE 2	REGIONALE 612	13,10	50,50	37,40	2563	95856
6207	32012	0,10	NADOR	TIZTOUTINE	KANDOUSSI	0,00	11,27	11,27	1421	16015
6209	32014	41,50	NADOR	SELOUANE	TROIS FORCHES	0,00	67,00	67,00	9945	666315
7014	11500	14,50	MEKNES	N'ZALA	MY DRISS	0,00	21,82	21,82	413	9012
7017	56000	0,50	MEKNES	MEKNES RN 6	RR 402	0,00	18,70	18,70	3088	57746
7017	56001	24,00	MEKNES	LA REGIONALE 402	AGOURAY	18,70	24,50	5,80	1983	11501
7027	89013	2,50	MEKNES	AGOURAY RR 402	BOUSEDRA	0,00	9,10	9,10	1621	14751
7035	89009	1,50	MEKNES	MEJJAT RN 13	AGOURAY RR 402	0,00	16,00	16,00	275	4400
7040	89001	1,50	MEKNES	BOUFEKRANE (RN13)	HADJ KADDOUR	0,00	10,00	10,00	1858	18580
7040	89002	19,00	MEKNES	HADJ KADDOUR	SEBA AYOUN	10,00	23,00	13,00	2434	31642
7048	90000	2,00	MEKNES	MEKNES	BOUDERBALA	0,00	20,00	20,00	2874	57480
7050	89010	1,50	MEKNES	RP 7065 HAJ KADDOUR	RR 716 AIN TAOUJTAT	0,00	17,82	17,82	582	10371
7058	89011	2,00	MEKNES	MEKNES RN 6	REGIONALE 716	0,00	17,00	17,00	4240	72080
7073	90002	1,50	MEKNES	LAMHAYA RN 6	NATIONALE 4	0,00	7,50	7,50	1678	12585
7075	89012	18,50	MEKNES	REGIONALE 718	LAMHAYA RN 6	0,00	20,00	20,00	4812	96240
7101	11303	0,50	ERRACHIDIA	GOULMIMA	AMILLAGO	0,00	50,00	50,00	1102	55100
7105	11302	0,30	ERRACHIDIA	GOULMIMA	TOUROUG	0,00	26,00	26,00	487	12662
7106	11301	0,20	ERRACHIDIA	TINJDAD	AIT HANI	0,00	84,00	84,00	334	28056
7107	11001	0,50	ERRACHIDIA	CIRCUIT TOURISTIQUE	RISSANI	0,00	20,00	20,00	713	14260
7311	29005	2,00	IFRANE	NATIONALE 8	AIN LEUH	0,00	10,00	10,00	917	9170
<b>TOTAL GENERAL DES ROUTES PROVINCIALES</b>								<b>6093</b>	<b>2000</b>	<b>1218856</b>



## REPARTITION PAR CLASSES DE TRAFIC DES ROUTES PROVINCIALES EN 2016



Classe de trafic	50<200	200<500	500<750	750<1000	1000<1500	1500<2500	2500<3000	3000<4500	4500<7000	>7000	TOTAL
Longueur en Km	448,45	1108,11	741,70	572,28	743,34	765,42	559,11	534,89	334,36	285,23	6093
Longueur en %	7,36	18,19	12,17	9,39	12,20	12,56	9,18	8,78	5,49	4,68	100



# CHAPITRE 3

## TABLEAU RÉCAPITULATIF DES POINTES MAXIMALES





### **III - TABLEAUX RECAPITULATIFS DES POINTES MAXIMALES**

Ces tableaux donnent pour chaque poste permanent, par période de comptage et pour toute l'année, les informations suivantes :

- Le débit horaire maximum de la période (HOR), c'est le trafic de l'heure la plus chargée de la période.
- La tranche horaire maximum (TR-HR) et le débit moyen correspondant, qui représente le trafic moyen de la tranche horaire la plus chargée pendant la période considérée.
- Le trafic journalier maximum de la période (T.J.Max) et le jour correspondant.

### III - TRAFIC DE POINTE EN 2016 POSTES PERMANENTS

N° DU POSTE	N° DE LA ROUTE	PERIODE		COMPTAGE	NBH	CHARGES MAXIMALES					DATE T.J.MAX
		DU	AU			T.M.J	HOR.	TR-HR	T.J. MAX	HR	
1	13	01-janv	04-Janvier	92112	87	25410	2376	463	28298	15	SAMEDI 02 - 01
1	13	04-janv	05-Fevrier	837306	762	26371	2522	502	29452	17	SAMEDI 30 - 01
1	13	05-Fevrier	03-Mars	693476	648	25684	2645	472	29811	18	SAMEDI 06 - 02
1	13	03-Mars	06-avril	819154	814	24151	2966	460	30470	19	SAMEDI 02 - 04
1	13	06-avril	27-avril	586872	508	27726	2814	453	32486	18	SAMEDI 09 - 04
1	13	01-Mai	11-Juin	939872	988	22830	2748	411	33876	18	SAMEDI 04 - 06
1	13	11-Juin	26-Juin	421330	365	27703	2352	466	30920	18	SAMEDI 25 - 06
1	13	08-Juillet	26-Juillet	767996	432	42666	3590	699	51484	21	SAMEDI 23 - 07
1	13	05-Août	04-Septembre	1011844	724	33541	3638	538	52466	21	JEUDI 18 - 08
1	13	04-Septembre	04-October	876789	722	29145	2787	522	37823	19	MARDI 06 - 09
1	13	04-October	21-October	357378	415	20667	2618	364	24804	18	JEUDI 06 - 10
1	13	09-Novembre	06-December	577450	650	21321	2570	403	27212	17	SAMEDI 12 - 11
1	13	08-December	31-December	592027	569	24971	2625	484	28462	17	DIMANCHE 11 - 12
<b>1</b>	<b>13</b>			<b>8573606</b>	<b>7684</b>	<b>26778</b>	<b>3638</b>		<b>52466</b>		<b>JEUDI 18 - 08</b>
2	2	01-janv	07-Fevrier	561017	894	15060	1619	289	18734	14	SAMEDI 06 - 02
2	2	07-Fevrier	04-Mars	339535	623	13080	1550	217	14233	15	LUNDI 08 - 02
2	2	04-Mars	01-avril	402193	664	14537	1605	243	17004	15	DIMANCHE 13 - 03
2	2	01-avril	08-Mai	599418	896	16055	1675	276	20372	13	DIMANCHE 24 - 04
2	2	08-Mai	01-Juin	368036	577	15308	1398	256	17337	14	DIMANCHE 29 - 05
2	2	01-Juin	06-Juillet	454714	834	13085	1356	234	18377	12	SAMEDI 04 - 06
2	2	06-Juillet	10-Août	781633	834	22493	2298	397	32043	12	LUNDI 08 - 08
2	2	10-Août	06-Septembre	718152	657	26233	2405	421	34156	12	JEUDI 11 - 08
2	2	09-Septembre	30-Septembre	348098	510	16381	1771	255	21284	15	DIMANCHE 18 - 09
2	2	05-October	03-Novembre	412817	690	14358	1556	242	16487	14	DIMANCHE 30 - 10
2	2	03-Novembre	07-December	483483	835	13896	1731	273	19037	13	DIMANCHE 20 - 11
2	2	08-December	31-December	336072	567	14225	1594	283	17589	13	SAMEDI 10 - 12
<b>2</b>	<b>2</b>			<b>5805168</b>	<b>8581</b>	<b>16236</b>	<b>2405</b>		<b>34156</b>		<b>JEUDI 11 - 08</b>
3	1	01-janv	04-Janvier	15877	83	4590	450	206	5203	16	SAMEDI 02 - 01
3	1	04-janv	04-Fevrier	163237	743	5272	724	184	8252	17	JEUDI 28 - 01
3	1	04-Fevrier	15-Mars	201165	960	5029	740	188	7306	17	JEUDI 03 - 03
3	1	18-avril	07-Juin	292791	1202	5846	741	197	8882	17	JEUDI 21 - 04
3	1	07-Juin	15-Août	566169	1655	8210	1091	260	13581	18	JEUDI 28 - 07
3	1	15-Août	06-Septembre	243977	526	11132	1331	368	16158	18	JEUDI 18 - 08

### III - TRAFIC DE POINTE EN 2016 POSTES PERMANENTS

N° DU POSTE	N° DE LA ROUTE	PERIODE		COMPTAGE	NBH	CHARGES MAXIMALES					DATE T.J.MAX
		DU	AU			T.M.J	HOR.	TR-HR	T.J. MAX	HR	
3	1	06-Septembre	03-Novembre	355113	1395	6109	866	208	10634	17	JEUDI 08 - 09
3	1	03-Novembre	31-December	291673	1406	4978	684	151	7883	17	JEUDI 29 - 12
<b>3</b>	<b>1</b>			<b>2130002</b>	<b>7970</b>	<b>6414</b>	<b>1331</b>		<b>16158</b>		<b>JEUDI 18 - 08</b>
5	13	01-janv	06-Janvier	14362	130	2651	360	111	3606	13	DIMANCHE 03 - 01
5	13	06-janv	22-Janvier	40655	384	2540	327	94	3374	14	DIMANCHE 17 - 01
5	13	20-Juillet	05-Septembre	211164	1120	4524	505	147	6167	12	DIMANCHE 14 - 08
<b>5</b>	<b>13</b>			<b>266181</b>	<b>1634</b>	<b>3909</b>	<b>505</b>		<b>6167</b>		<b>DIMANCHE 14 - 08</b>
6	13	01-janv	02-Fevrier	68085	780	2094	224	66	2676	18	SAMEDI 30 - 01
6	13	02-Fevrier	29-Fevrier	54177	647	2009	271	64	2954	18	SAMEDI 06 - 02
6	13	29-Fevrier	01-avril	53039	767	1659	470	53	2624	18	DIMANCHE 06 - 03
6	13	01-avril	29-avril	38554	672	1376	207	46	2450	17	MERCREDI 20 - 04
6	13	29-avril	31-Mai	54414	768	1700	180	53	2554	18	MERCREDI 25 - 05
6	13	31-Mai	01-Juillet	57472	738	1869	189	53	2728	18	MERCREDI 01 - 06
6	13	01-Juillet	31-Juillet	79444	720	2648	255	74	3364	18	DIMANCHE 10 - 07
6	13	31-Juillet	15-Août	41629	358	2790	273	90	3619	8	SAMEDI 13 - 08
6	13	31-Août	30-Septembre	49851	715	1673	243	51	2964	18	DIMANCHE 18 - 09
6	13	30-Septembre	31-Octobre	65470	744	2111	234	61	2492	18	SAMEDI 22 - 10
6	13	03-Novembre	23-Novembre	42206	485	2088	278	74	3000	17	MARDI 08 - 11
6	13	05-December	30-December	55037	599	2205	287	71	3089	18	SAMEDI 10 - 12
<b>6</b>	<b>13</b>			<b>659378</b>	<b>7993</b>	<b>1979</b>	<b>470</b>		<b>3619</b>		<b>SAMEDI 13 - 08</b>
7	1	04-Mars	11-avril	296950	912	7814	991	290	11070	17	DIMANCHE 13 - 03
7	1	11-avril	26-Mai	380387	1077	8476	999	296	11012	16	DIMANCHE 24 - 04
7	1	18-October	25-Novembre	297078	908	7852	941	327	9447	18	JEUDI 17 - 11
7	1	25-Novembre	31-December	283015	875	7762	1117	323	9852	18	MARDI 13 - 12
<b>7</b>	<b>1</b>			<b>1257430</b>	<b>3772</b>	<b>8000</b>	<b>1117</b>		<b>11070</b>		<b>DIMANCHE 13 - 03</b>
8	1	27-avril	01-Juin	729416	838	20890	2021	505	24223	17	SAMEDI 14 - 05
8	1	01-Juin	11-Août	1613100	1703	22733	2276	555	28111	17	SAMEDI 06 - 08
8	1	31-Août	14-October	939585	1050	21476	2330	524	25663	17	SAMEDI 17 - 09
8	1	19-October	02-December	882651	1051	20155	2184	492	24086	17	SAMEDI 05 - 11
8	1	02-December	31-December	599737	711	20244	2178	490	23251	17	SAMEDI 10 - 12
<b>8</b>	<b>1</b>			<b>4764489</b>	<b>5353</b>	<b>21361</b>	<b>2330</b>		<b>28111</b>		<b>SAMEDI 06 - 08</b>
9	4	21-October	01-December	268138	984	6539	716	245	7179	18	JEUDI 17 - 11

### III - TRAFIC DE POINTE EN 2016 POSTES PERMANENTS

N° DU POSTE	N° DE LA ROUTE	PERIODE		COMPTAGE	NBH	CHARGES MAXIMALES					DATE T.J.MAX
		DU	AU			T.M.J	HOR.	TR-HR	T.J. MAX	HR	
9	4	01-Decembre	31-Decembre	200574	727	6621	858	255	7989	18	MARDI 13 - 12
<b>9</b>	<b>4</b>			<b>468712</b>	<b>1711</b>	<b>6574</b>	<b>858</b>		<b>7989</b>		<b>MARDI 13 - 12</b>
10	413	18-janv	03-Mars	174838	1080	3885	426	123	4716	18	DIMANCHE 07 - 02
10	413	03-Mars	05-avril	127027	788	3868	402	124	5350	18	DIMANCHE 06 - 03
10	413	05-avril	06-Mai	128273	744	4137	437	151	4987	17	DIMANCHE 10 - 04
10	413	06-Mai	12-Mai	22639	144	3773	327	124	4339	17	SAMEDI 07 - 05
10	413	06-Juin	07-Juillet	112149	742	3627	377	93	4884	18	MARDI 05 - 07
10	413	07-Juillet	12-Août	193875	863	5391	463	148	6109	19	SAMEDI 06 - 08
10	413	12-Août	01-October	258723	1200	5174	519	166	7166	18	SAMEDI 10 - 09
10	413	01-October	31-October	125757	734	4111	398	146	4344	17	LUNDI 10 - 10
10	413	07-Decembre	24-Decembre	35862	403	2135	284	81	3381	16	JEUDI 22 - 12
10	413	24-Decembre	31-Decembre	28376	180	3783	382	131	4100	18	SAMEDI 31 - 12
<b>10</b>	<b>413</b>			<b>1207519</b>	<b>6878</b>	<b>4213</b>	<b>519</b>		<b>7166</b>		<b>SAMEDI 10 - 09</b>
11	6	01-janv	05-Janvier	30855	109	6793	801	303	7267	17	LUNDI 04 - 01
11	6	03-Fevrier	02-Mars	203646	667	7327	918	264	8601	18	JEUDI 04 - 02
11	6	02-Mars	01-avril	224244	717	7506	801	271	8700	18	MARDI 29 - 03
11	6	01-avril	02-Mai	257986	748	8277	855	286	9045	18	DIMANCHE 17 - 04
11	6	02-Mai	02-Juin	243375	741	7882	749	249	9551	18	MARDI 31 - 05
11	6	02-Juin	01-Juillet	206818	704	7050	717	207	8523	16	SAMEDI 04 - 06
11	6	01-Juillet	28-Juillet	240577	650	8882	865	304	10342	18	MARDI 12 - 07
11	6	28-Juillet	01-Septembre	323254	835	9291	803	278	10885	19	MARDI 02 - 08
11	6	01-Septembre	07-October	305843	861	8525	850	301	11011	18	MARDI 06 - 09
11	6	07-October	05-Novembre	230301	710	7784	797	308	9092	17	MARDI 11 - 10
11	6	15-Novembre	05-Decembre	152836	482	7610	851	303	8680	17	MARDI 29 - 11
11	6	05-Decembre	31-Decembre	203478	635	7690	996	305	10274	17	MARDI 13 - 12
<b>11</b>	<b>6</b>			<b>2623213</b>	<b>7859</b>	<b>8010</b>	<b>996</b>		<b>11011</b>		<b>MARDI 06 - 09</b>
13	322	01-janv	26-Janvier	150235	611	5901	1079	241	9336	18	DIMANCHE 24 - 01
13	322	11-Fevrier	03-Mars	119616	501	5730	1025	262	8735	18	DIMANCHE 21 - 02
13	322	03-Mars	04-avril	206366	768	6448	1102	292	9754	18	DIMANCHE 03 - 04
13	322	04-avril	01-Juin	412584	1393	7108	1132	290	10837	19	DIMANCHE 24 - 04
13	322	01-Juin	04-Juillet	220238	790	6690	1057	320	10321	18	DIMANCHE 05 - 06
13	322	04-Juillet	02-Août	283219	694	9794	1334	391	14638	20	DIMANCHE 24 - 07

### III - TRAFIC DE POINTE EN 2016 POSTES PERMANENTS

N° DU POSTE	N° DE LA ROUTE	PERIODE		COMPTAGE	NBH	CHARGES MAXIMALES					DATE T.J.MAX
		DU	AU			T.M.J	HOR.	TR-HR	T.J. MAX	HR	
13	322	02-Août	01-Septembre	305814	716	10250	1208	398	13385	20	DIMANCHE 07 - 08
13	322	01-Septembre	04-Octobre	236693	798	7118	1063	312	10875	19	DIMANCHE 04 - 09
13	322	04-Octobre	02-Novembre	180638	688	6301	962	238	8666	19	DIMANCHE 30 - 10
13	322	02-December	31-December	173512	704	5915	1039	237	7920	18	DIMANCHE 25 - 12
<b>13</b>	<b>322</b>			<b>2288915</b>	<b>7663</b>	<b>7168</b>	<b>1334</b>		<b>14638</b>		<b>DIMANCHE 24 - 07</b>
14	1	26-janv	11-Fevrier	135876	383	8514	996	321	9641	18	SAMEDI 06 - 02
14	1	01-Mars	17-Mars	142964	382	8982	1462	335	10052	18	DIMANCHE 13 - 03
14	1	13-avril	02-Mai	178186	460	9296	964	293	10513	18	DIMANCHE 17 - 04
14	1	02-Mai	02-Juillet	519101	1463	8515	915	307	11156	16	SAMEDI 04 - 06
14	1	02-Juillet	31-Juillet	311527	707	10575	1335	393	14583	18	DIMANCHE 24 - 07
14	1	01-Août	30-Août	293190	693	10153	1307	381	14269	18	MARDI 23 - 08
14	1	02-Septembre	31-Octobre	518499	1407	8844	948	308	11343	17	SAMEDI 03 - 09
14	1	31-Octobre	20-December	426666	1206	8490	1078	362	9981	16	JEUDI 01 - 12
14	1	20-December	31-December	101915	273	8959	1027	326	9894	18	DIMANCHE 25 - 12
<b>14</b>	<b>1</b>			<b>2627924</b>	<b>6974</b>	<b>9043</b>	<b>1462</b>		<b>14583</b>		<b>DIMANCHE 24 - 07</b>
16	9	04-janv	01-Fevrier	835364	669	29968	2521	986	32682	18	LUNDI 25 - 01
16	9	01-Fevrier	29-Fevrier	841640	671	30103	2563	989	33103	18	SAMEDI 06 - 02
16	9	29-Fevrier	31-Mars	825603	744	26632	2408	871	32429	18	LUNDI 14 - 03
16	9	31-Mars	01-Juin	1905899	1488	30740	2429	1012	35856	16	LUNDI 30 - 05
16	9	01-Juin	11-Juillet	1201801	961	30013	2540	983	36103	16	SAMEDI 04 - 06
16	9	03-Août	31-Août	895497	672	31982	2539	1100	34419	17	LUNDI 08 - 08
16	9	07-Septembre	05-Octobre	884630	670	31688	2775	973	41881	18	VENDREDI 09 - 09
16	9	05-Octobre	02-Novembre	871834	672	31136	2469	1070	33506	17	LUNDI 10 - 10
16	9	02-Novembre	15-Novembre	384774	310	29788	2469	1109	32150	17	LUNDI 07 - 11
<b>16</b>	<b>9</b>			<b>8647042</b>	<b>6857</b>	<b>30265</b>	<b>2775</b>		<b>41881</b>		<b>VENDREDI 09 - 09</b>
18	1	13-Fevrier	01-Mars	109612	408	6447	607	226	7173	18	LUNDI 29 - 02
18	1	01-Mars	01-avril	212584	744	6857	678	231	7562	18	LUNDI 28 - 03
18	1	01-avril	02-Mai	229288	744	7396	821	264	9060	17	DIMANCHE 17 - 04
18	1	02-Mai	01-Juin	204955	719	6841	622	237	7573	16	LUNDI 30 - 05
18	1	01-Juin	01-Juillet	181378	717	6071	632	218	7657	16	LUNDI 06 - 06
18	1	01-Juillet	01-Août	244451	741	7917	920	262	9432	18	DIMANCHE 10 - 07
18	1	01-Août	02-Septembre	273501	768	8546	794	277	9687	18	DIMANCHE 07 - 08



### III - TRAFIC DE POINTE EN 2016 POSTES PERMANENTS

N° DU POSTE	N° DE LA ROUTE	PERIODE		COMPTAGE	NBH	CHARGES MAXIMALES					DATE T.J.MAX
		DU	AU			T.M.J	HOR.	TR-HR	T.J. MAX	HR	
18	1	02-Septembre	05-Octobre	244916	788	7459	768	227	10387	18	SAMEDI 10 - 09
18	1	05-Octobre	01-Novembre	184245	648	6823	764	215	7640	19	LUNDI 10 - 10
18	1	01-Novembre	31-Decembre	383800	1452	6343	716	201	8242	19	DIMANCHE 11 - 12
<b>18</b>	<b>1</b>			<b>2268730</b>	<b>7729</b>	<b>7044</b>	<b>920</b>		<b>10387</b>		<b>SAMEDI 10 - 09</b>
19	1	01-janv	01-Fevrier	305864	756	9709	1216	324	13184	19	SAMEDI 30 - 01
19	1	16-Fevrier	01-Mars	122800	334	8823	893	304	9308	18	LUNDI 29 - 02
19	1	01-Mars	01-avril	290847	746	9357	1157	327	10773	18	DIMANCHE 13 - 03
19	1	01-avril	02-Mai	341789	742	11055	1323	359	14960	18	DIMANCHE 17 - 04
19	1	02-Mai	01-Juin	303691	721	10108	977	318	11336	18	SAMEDI 28 - 05
19	1	01-Juin	01-Juillet	263060	714	8842	1037	271	12199	18	SAMEDI 04 - 06
19	1	01-Juillet	02-Juillet	12059	30	9647	722	331	6829	15	VENDREDI 01 - 07
19	1	01-Août	02-Septembre	357596	770	11145	914	345	13864	11	MARDI 02 - 08
19	1	05-Octobre	01-Novembre	221071	651	8150	863	291	8988	17	SAMEDI 15 - 10
19	1	01-Novembre	01-Decembre	229262	721	7631	905	280	8398	17	DIMANCHE 20 - 11
19	1	01-Decembre	31-Decembre	248507	731	8158	1257	276	12240	18	MARDI 13 - 12
<b>19</b>	<b>1</b>			<b>2696546</b>	<b>6916</b>	<b>9357</b>	<b>1323</b>		<b>14960</b>		<b>DIMANCHE 17 - 04</b>
20	9	01-janv	29-Janvier	456512	684	16017	1659	539	19240	17	MERCREDI 27 - 01
20	9	29-janv	29-Fevrier	498621	743	16106	1699	551	20382	17	SAMEDI 06 - 02
20	9	29-Fevrier	01-avril	503215	765	15787	1548	519	18515	17	SAMEDI 05 - 03
20	9	01-avril	18-avril	308672	414	17894	1745	543	21493	17	SAMEDI 16 - 04
20	9	09-Decembre	30-Decembre	340922	506	16170	1872	574	20666	18	SAMEDI 10 - 12
<b>20</b>	<b>9</b>			<b>2107942</b>	<b>3112</b>	<b>16256</b>	<b>1872</b>		<b>21493</b>		<b>SAMEDI 16 - 04</b>
21	11	01-janv	04-Janvier	21059	86	5876	574	205	6391	18	SAMEDI 02 - 01
21	11	05-janv	02-Fevrier	167719	673	5981	654	184	8163	18	DIMANCHE 24 - 01
21	11	02-Fevrier	25-Fevrier	129579	549	5664	541	179	6420	18	DIMANCHE 21 - 02
21	11	02-Mars	01-avril	224886	717	7527	837	281	9485	18	DIMANCHE 13 - 03
21	11	01-avril	23-avril	177346	520	8185	974	334	11538	17	DIMANCHE 10 - 04
21	11	02-Mai	31-Mai	225875	713	7603	968	275	8796	18	MARDI 31 - 05
21	11	06-Juin	04-Juillet	201817	672	7207	945	264	7974	18	SAMEDI 02 - 07
21	11	04-Juillet	22-Juillet	122310	431	6810	794	244	10402	19	VENDREDI 08 - 07
21	11	01-Août	01-Septembre	242046	744	7807	770	258	9430	18	MARDI 02 - 08
21	11	01-Septembre	04-Octobre	205220	789	6242	2108	189	16221	18	LUNDI 26 - 09

### III - TRAFIC DE POINTE EN 2016

#### POSTES PERMANENTS

N° DU POSTE	N° DE LA ROUTE	PERIODE		COMPTAGE	NBH	CHARGES MAXIMALES					DATE T.J.MAX
		DU	AU			T.M.J	HOR.	TR-HR	T.J. MAX	HR	
21	11	04-Octobre	01-Novembre	186372	671	6666	685	235	7886	17	SAMEDI 22 - 10
21	11	01-Novembre	01-Decembre	280022	725	9269	3180	217	23161	11	VENDREDI 25 - 11
21	11	01-Decembre	31-Decembre	206085	729	6784	775	269	8319	17	SAMEDI 10 - 12
<b>21</b>	<b>11</b>			<b>2390336</b>	<b>8019</b>	<b>7154</b>	<b>3180</b>		<b>23161</b>		<b>VENDREDI 25 - 11</b>
22	11	04-janv	02-Fevrier	165294	694	5716	592	223	6695	15	MERCREDI 27 - 01
22	11	02-Fevrier	04-Mars	175667	743	5674	629	221	6996	15	MERCREDI 03 - 02
22	11	04-Mars	04-avril	172999	740	5610	553	211	6216	15	MERCREDI 16 - 03
22	11	04-avril	02-Mai	170424	672	6086	653	211	7244	14	SAMEDI 09 - 04
22	11	02-Mai	01-Juin	171816	721	5719	554	189	6284	14	MERCREDI 18 - 05
22	11	01-Juin	04-Juillet	166042	791	5037	552	177	6650	15	VENDREDI 03 - 06
22	11	04-Juillet	01-Août	175564	673	6260	558	154	6913	7	MERCREDI 20 - 07
22	11	01-Août	01-Septembre	209308	745	6742	554	167	7268	7	MARDI 23 - 08
22	11	01-Septembre	04-Octobre	207953	794	6285	636	199	8198	14	SAMEDI 10 - 09
22	11	04-Octobre	01-Novembre	164721	672	5882	594	215	6677	14	SAMEDI 15 - 10
22	11	01-Novembre	01-Decembre	172830	721	5753	622	223	6534	15	JEUDI 17 - 11
22	11	01-Decembre	31-Decembre	179169	732	5874	713	237	7153	15	SAMEDI 10 - 12
<b>22</b>	<b>11</b>			<b>2131787</b>	<b>8698</b>	<b>5882</b>	<b>713</b>		<b>8198</b>		<b>SAMEDI 10 - 09</b>
23	8	05-janv	17-Fevrier	375375	1029	8755	882	305	10590	18	SAMEDI 06 - 02
23	8	31-Mars	02-Mai	314224	767	9832	959	313	11606	18	DIMANCHE 10 - 04
23	8	02-Mai	02-Juin	289541	744	9340	754	289	10703	18	SAMEDI 07 - 05
23	8	02-Juin	04-Juillet	254616	766	7977	786	230	10764	12	SAMEDI 04 - 06
23	8	04-Août	06-Septembre	303397	792	9193	1098	376	11599	20	MERCREDI 10 - 08
23	8	06-Septembre	06-Octobre	312540	720	10418	1051	351	13165	18	JEUDI 15 - 09
23	8	06-Octobre	07-Novembre	292391	765	9173	857	351	10514	17	JEUDI 27 - 10
23	8	07-Novembre	07-Decembre	260537	720	8684	871	332	10227	17	JEUDI 17 - 11
23	8	07-Decembre	31-Decembre	228419	589	9307	1098	374	11674	17	MARDI 13 - 12
<b>23</b>	<b>8</b>			<b>2631040</b>	<b>6892</b>	<b>9162</b>	<b>1098</b>		<b>13165</b>		<b>JEUDI 15 - 09</b>
24	8	15-Fevrier	03-Mars	93156	407	5493	615	190	7264	13	MERCREDI 02 - 03
24	8	03-Mars	01-avril	170568	696	5881	617	217	7442	12	MERCREDI 30 - 03
<b>24</b>	<b>8</b>			<b>263724</b>	<b>1103</b>	<b>5738</b>	<b>617</b>		<b>7442</b>		<b>MERCREDI 30 - 03</b>
25	503	01-janv	05-Fevrier	455907	851	12857	1156	255	14645	17	LUNDI 01 - 02
25	503	05-Fevrier	07-Mars	378822	744	12220	1172	234	14055	17	SAMEDI 06 - 02

### III - TRAFIC DE POINTE EN 2016 POSTES PERMANENTS

N° DU POSTE	N° DE LA ROUTE	PERIODE		COMPTAGE	NBH	CHARGES MAXIMALES					DATE T.J.MAX
		DU	AU			T.M.J	HOR.	TR-HR	T.J. MAX	HR	
25	503	07-Mars	04-avril	364060	672	13002	1179	222	13861	18	DIMANCHE 03 - 04
<b>25</b>	<b>503</b>			<b>1198789</b>	<b>2267</b>	<b>12691</b>	<b>1179</b>		<b>14645</b>		<b>LUNDI 01 - 02</b>
26	6	01-janv	05-Fevrier	324877	848	9194	1121	395	11272	17	DIMANCHE 31 - 01
26	6	05-Fevrier	07-Mars	273858	744	8834	1038	313	11255	18	DIMANCHE 07 - 02
26	6	07-Mars	04-avril	256963	680	9069	1136	316	11504	18	DIMANCHE 13 - 03
26	6	04-avril	03-Mai	302449	687	10565	1159	376	13729	19	DIMANCHE 17 - 04
<b>26</b>	<b>6</b>			<b>1158147</b>	<b>2959</b>	<b>9393</b>	<b>1159</b>		<b>13729</b>		<b>DIMANCHE 17 - 04</b>
27	6	18-avril	03-Mai	48072	360	3204	270	104	3662	11	MARDI 19 - 04
27	6	31-Mai	09-Août	208298	1680	2975	280	92	4051	18	MARDI 12 - 07
27	6	27-Septembre	12-October	44358	360	2957	292	100	3453	17	MARDI 04 - 10
27	6	12-October	15-Novembre	98242	816	2889	265	94	3392	17	MARDI 18 - 10
27	6	15-Novembre	14-December	80469	692	2790	340	91	3746	17	MARDI 13 - 12
27	6	14-December	31-December	47646	422	2709	258	90	3489	17	MARDI 27 - 12
<b>27</b>	<b>6</b>			<b>527085</b>	<b>4330</b>	<b>2921</b>	<b>340</b>		<b>4051</b>		<b>MARDI 12 - 07</b>
28	6	01-janv	13-Janvier	46993	291	3875	452	148	4635	10	DIMANCHE 03 - 01
28	6	13-janv	27-Janvier	56305	337	4009	482	149	4942	10	DIMANCHE 24 - 01
28	6	27-janv	02-Mars	145421	839	4159	560	160	5729	10	DIMANCHE 07 - 02
28	6	02-Mars	31-Mars	117532	697	4047	526	155	5577	10	DIMANCHE 13 - 03
28	6	31-Mars	27-Mai	260696	1365	4583	606	159	6935	10	DIMANCHE 17 - 04
28	6	27-Mai	12-Juillet	189258	1104	4114	558	115	6461	11	DIMANCHE 10 - 07
28	6	12-Juillet	27-Juillet	77861	360	5190	418	139	5526	12	DIMANCHE 24 - 07
28	6	27-Juillet	29-Août	181561	794	5487	480	177	6139	11	SAMEDI 13 - 08
28	6	29-Août	29-Septembre	158683	743	5125	527	182	6462	10	DIMANCHE 18 - 09
28	6	29-Septembre	02-Novembre	149568	816	4399	494	143	5320	10	LUNDI 03 - 10
28	6	02-Novembre	29-Novembre	111597	650	4120	527	162	5441	9	DIMANCHE 20 - 11
28	6	29-Novembre	28-December	123753	696	4267	678	163	6613	9	MARDI 13 - 12
<b>28</b>	<b>6</b>			<b>1619228</b>	<b>8692</b>	<b>4470</b>	<b>678</b>		<b>6935</b>		<b>DIMANCHE 17 - 04</b>
29	8	01-janv	04-Janvier	5821	81	1724	179	65	1946	17	DIMANCHE 03 - 01
29	8	04-janv	04-Fevrier	56752	750	1816	197	59	2325	17	DIMANCHE 31 - 01
29	8	04-Fevrier	09-Mars	58150	816	1710	222	60	2681	18	DIMANCHE 06 - 03
29	8	09-Mars	20-Mars	20882	265	1891	205	67	2471	16	DIMANCHE 13 - 03
29	8	13-avril	05-Mai	45959	532	2073	206	63	2578	12	DIMANCHE 17 - 04

### III - TRAFIC DE POINTE EN 2016 POSTES PERMANENTS

N° DU POSTE	N° DE LA ROUTE	PERIODE		COMPTAGE	NBH	CHARGES MAXIMALES					DATE T.J.MAX
		DU	AU			T.M.J	HOR.	TR-HR	T.J. MAX	HR	
29	8	05-Mai	10-Juin	67332	859	1881	176	59	2418	16	DIMANCHE 29 - 05
29	8	10-Juin	12-Juillet	54257	772	1686	211	53	2843	18	DIMANCHE 10 - 07
29	8	12-Juillet	08-Août	64818	645	2411	208	77	2730	18	SAMEDI 30 - 07
29	8	08-Août	02-Septembre	68354	603	2720	244	86	3579	18	SAMEDI 13 - 08
29	8	07-October	10-Novembre	62606	818	1836	181	65	2116	17	DIMANCHE 09 - 10
29	8	10-Novembre	28-December	83233	1151	1735	229	65	2607	17	MARDI 13 - 12
<b>29</b>	<b>8</b>			<b>588164</b>	<b>7292</b>	<b>1935</b>	<b>244</b>		<b>3579</b>		<b>SAMEDI 13 - 08</b>
30	13	01-janv	12-Janvier	37730	271	3341	348	116	4200	7	LUNDI 11 - 01
30	13	12-janv	18-Fevrier	124440	886	3370	420	114	4978	7	LUNDI 01 - 02
30	13	18-Fevrier	15-Mars	84190	629	3212	328	105	4074	7	LUNDI 22 - 02
30	13	15-Mars	18-Mars	9276	74	3008	222	108	3150	12	JEUDI 17 - 03
30	13	18-Mars	21-avril	127797	810	3786	432	128	5581	12	DIMANCHE 17 - 04
30	13	21-avril	18-Mai	99573	653	3659	300	118	4285	12	LUNDI 25 - 04
30	13	18-Mai	15-Juin	91947	666	3313	323	94	4377	13	LUNDI 30 - 05
30	13	15-Juin	02-Juillet	44202	410	2587	248	46	3351	13	VENDREDI 01 - 07
30	13	02-Juillet	03-Août	146162	765	4585	379	135	5851	13	DIMANCHE 10 - 07
30	13	03-Août	31-Août	138187	673	4927	435	160	5777	5	LUNDI 08 - 08
30	13	31-Août	06-October	172711	861	4814	571	152	8192	12	SAMEDI 10 - 09
30	13	06-October	11-Novembre	133315	866	3694	356	129	4530	11	DIMANCHE 30 - 10
30	13	11-Novembre	07-December	93561	627	3581	400	127	4476	11	DIMANCHE 04 - 12
<b>30</b>	<b>13</b>			<b>1303091</b>	<b>8191</b>	<b>3818</b>	<b>571</b>		<b>8192</b>		<b>SAMEDI 10 - 09</b>
31	19	12-janv	10-Fevrier	716012	695	24725	2084	467	26889	17	LUNDI 01 - 02
31	19	10-Fevrier	04-Mars	538667	555	23293	1913	423	25512	18	JEUDI 03 - 03
31	19	04-Mars	30-Mars	629994	621	24347	1990	436	27297	18	LUNDI 28 - 03
31	19	30-Mars	02-Mai	825541	791	25048	1956	413	26934	18	LUNDI 11 - 04
31	19	02-Mai	27-Juillet	2268396	2063	26389	2473	408	36809	18	LUNDI 25 - 07
31	19	27-Juillet	09-Septembre	1501250	1050	34314	2718	508	39207	20	LUNDI 08 - 08
31	19	28-October	17-Novembre	504844	482	25137	2454	385	27974	19	MERCREDI 02 - 11
<b>31</b>	<b>19</b>			<b>6984704</b>	<b>6257</b>	<b>26791</b>	<b>2718</b>		<b>39207</b>		<b>LUNDI 08 - 08</b>
32	2	14-janv	11-Fevrier	248528	674	8849	783	343	9261	12	JEUDI 21 - 01
32	2	11-Fevrier	04-Mars	181306	526	8272	846	265	9206	13	MARDI 23 - 02
32	2	04-Mars	04-avril	268231	744	8652	729	292	9363	11	JEUDI 31 - 03

### III - TRAFIC DE POINTE EN 2016 POSTES PERMANENTS

N° DU POSTE	N° DE LA ROUTE	PERIODE		COMPTAGE	NBH	CHARGES MAXIMALES					DATE T.J.MAX
		DU	AU			T.M.J	HOR.	TR-HR	T.J. MAX	HR	
32	2	04-avril	06-Mai	292581	766	9167	798	302	10197	11	SAMEDI 23 - 04
32	2	06-Mai	30-Mai	218902	578	9089	728	303	9881	6	JEUDI 26 - 05
32	2	30-Mai	23-Juin	195998	578	8138	728	243	10575	7	JEUDI 02 - 06
32	2	23-Juin	29-Juillet	400101	861	11152	1088	346	15569	13	JEUDI 28 - 07
32	2	29-Juillet	21-Septembre	709163	1296	13132	1153	428	16636	13	LUNDI 08 - 08
32	2	21-Septembre	28-Octobre	353808	888	9562	863	314	11015	12	JEUDI 22 - 09
32	2	28-Octobre	01-Decembre	299145	816	8798	783	276	9492	12	LUNDI 21 - 11
32	2	01-Decembre	29-Decembre	243650	673	8688	821	334	9754	11	LUNDI 26 - 12
<b>32</b>	<b>2</b>			<b>3411413</b>	<b>8400</b>	<b>9746</b>	<b>1153</b>		<b>16636</b>		<b>LUNDI 08 - 08</b>
33	6	01-janv	04-Janvier	6098	82	1784	234	68	1964	17	DIMANCHE 03 - 01
33	6	04-janv	01-Fevrier	59261	672	2116	231	68	2798	17	MARDI 26 - 01
33	6	01-Fevrier	01-Mars	57293	696	1975	246	70	2770	16	MARDI 02 - 02
33	6	01-Mars	22-Mars	36900	502	1764	268	60	2370	17	MARDI 15 - 03
33	6	01-avril	30-avril	60060	689	2092	282	76	2898	15	SAMEDI 16 - 04
33	6	02-Mai	31-Mai	59708	707	2026	240	64	2540	17	MARDI 31 - 05
<b>33</b>	<b>6</b>			<b>279320</b>	<b>3348</b>	<b>2002</b>	<b>282</b>		<b>2898</b>		<b>SAMEDI 16 - 04</b>
34	2	01-janv	13-Janvier	217036	302	17247	2052	384	20335	17	DIMANCHE 10 - 01
34	2	06-Fevrier	07-Mars	560201	720	18673	2228	324	24176	18	VENDREDI 04 - 03
34	2	07-Mars	28-Mars	334480	504	15927	1968	340	19145	19	DIMANCHE 13 - 03
34	2	28-Mars	27-avril	491878	720	16395	2166	325	23516	19	DIMANCHE 24 - 04
34	2	27-avril	15-Mai	314311	430	17542	2220	298	22648	18	DIMANCHE 01 - 05
34	2	06-Juin	11-Juillet	566507	838	16224	2295	281	28703	18	DIMANCHE 10 - 07
34	2	11-Juillet	30-Août	1620756	1209	32173	2913	535	39951	19	DIMANCHE 07 - 08
34	2	09-Septembre	11-Septembre	31906	33	23204	1806	424	22393	18	SAMEDI 10 - 09
34	2	05-Octobre	05-Novembre	528222	752	16858	2112	280	20707	18	DIMANCHE 16 - 10
34	2	14-Novembre	29-Decembre	705883	1078	15715	2019	337	19049	17	DIMANCHE 20 - 11
<b>34</b>	<b>2</b>			<b>5371180</b>	<b>6586</b>	<b>19573</b>	<b>2913</b>		<b>39951</b>		<b>DIMANCHE 07 - 08</b>
36	17	01-janv	02-Janvier	786	38	496	43	18	470	11	VENDREDI 01 - 01
36	17	03-Fevrier	01-Mars	15411	642	576	643	1	1143	2	LUNDI 29 - 02
36	17	01-Mars	03-avril	19440	792	589	594	14	1131	18	MARDI 15 - 03
36	17	03-avril	05-Mai	20610	762	649	114	19	868	10	SAMEDI 23 - 04
36	17	05-Mai	07-Juin	20106	792	609	56	18	776	17	MERCREDI 01 - 06

### III - TRAFIC DE POINTE EN 2016 POSTES PERMANENTS

N° DU POSTE	N° DE LA ROUTE	PERIODE		COMPTAGE	NBH	CHARGES MAXIMALES					DATE T.J.MAX
		DU	AU			T.M.J	HOR.	TR-HR	T.J. MAX	HR	
36	17	07-Juin	05-Juillet	11482	669	411	40	11	582	11	LUNDI 04 - 07
36	17	05-Juillet	04-Août	20517	716	687	63	18	842	10	JEUDI 28 - 07
36	17	04-Août	09-Septembre	25620	864	711	74	21	971	18	JEUDI 08 - 09
36	17	30-Septembre	08-Novembre	23306	936	597	178	16	951	17	MERCREDI 05 - 10
36	17	08-Novembre	07-Décembre	17287	696	596	643	21	1145	14	DIMANCHE 13 - 11
36	17	07-Décembre	31-Décembre	15716	584	645	129	24	1089	16	SAMEDI 17 - 12
<b>36</b>	<b>17</b>			<b>190281</b>	<b>7491</b>	<b>609</b>	<b>643</b>		<b>1145</b>		<b>DIMANCHE 13 - 11</b>
37	9	04-Mai	02-Juin	172481	696	5947	452	184	6737	17	LUNDI 30 - 05
37	9	02-Juin	04-Juillet	157845	767	4939	455	144	6723	15	SAMEDI 04 - 06
37	9	04-Juillet	04-Août	188037	748	6033	465	168	6852	11	LUNDI 11 - 07
37	9	09-Août	02-Novembre	520254	2040	6120	512	172	8414	18	SAMEDI 10 - 09
37	9	02-Novembre	30-Novembre	157317	672	5618	472	190	6154	17	JEUDI 17 - 11
<b>37</b>	<b>9</b>			<b>1195934</b>	<b>4923</b>	<b>5830</b>	<b>512</b>		<b>8414</b>		<b>SAMEDI 10 - 09</b>
38	8	01-janv	15-Janvier	54775	350	3756	380	117	4004	18	SAMEDI 02 - 01
38	8	15-janv	10-Février	107622	619	4172	456	131	4901	18	MERCREDI 03 - 02
38	8	10-Février	22-Mars	159050	984	3879	344	123	4554	18	MERCREDI 02 - 03
38	8	22-Mars	19-avril	121624	672	4343	486	147	5589	11	DIMANCHE 10 - 04
38	8	01-Décembre	31-Décembre	128440	733	4205	487	138	5141	18	MARDI 13 - 12
<b>38</b>	<b>8</b>			<b>571511</b>	<b>3358</b>	<b>4084</b>	<b>487</b>		<b>5589</b>		<b>DIMANCHE 10 - 04</b>
39	8	20-janv	07-Février	258288	432	14349	1568	249	18348	12	SAMEDI 30 - 01
39	8	08-Mars	18-avril	561720	984	13700	1586	215	19752	13	SAMEDI 09 - 04
39	8	27-avril	15-Mai	251459	432	13969	1569	243	17279	2	VENDREDI 06 - 05
39	8	02-Septembre	20-Septembre	265342	432	14741	1612	256	18818	14	LUNDI 12 - 09
39	8	08-October	26-October	267636	432	14868	1628	258	18944	15	MARDI 18 - 10
39	8	07-Novembre	25-Novembre	257136	432	14285	1562	248	18238	14	JEUDI 17 - 11
39	8	07-Décembre	15-Décembre	121930	190	15401	1534	278	19928	18	SAMEDI 10 - 12
39	8	15-Décembre	31-Décembre	223942	398	13504	1489	228	17239	18	SAMEDI 31 - 12
<b>39</b>	<b>8</b>			<b>2207453</b>	<b>3732</b>	<b>14195</b>	<b>1628</b>		<b>19928</b>		<b>SAMEDI 10 - 12</b>
40	9	01-janv	13-Janvier	25018	300	2001	267	77	2771	17	DIMANCHE 03 - 01
40	9	13-janv	23-Février	80899	984	1973	262	74	3023	17	DIMANCHE 07 - 02
40	9	23-Février	29-Mars	72425	839	2071	377	78	3264	16	VENDREDI 26 - 02
40	9	29-Mars	03-Mai	89992	840	2571	307	80	3828	18	DIMANCHE 10 - 04

### III - TRAFIC DE POINTE EN 2016

#### POSTES PERMANENTS

N° DU POSTE	N° DE LA ROUTE	PERIODE		COMPTAGE	NBH	CHARGES MAXIMALES					DATE T.J.MAX
		DU	AU			T.M.J	HOR.	TR-HR	T.J. MAX	HR	
40	9	07-Juin	12-Juillet	93179	840	2662	321	83	3985	18	DIMANCHE 19 - 06
40	9	19-Juillet	09-Septembre	152102	1247	2927	289	86	4354	17	JEUDI 08 - 09
40	9	09-Septembre	17-Octobre	125440	912	3301	533	103	8655	18	SAMEDI 10 - 09
40	9	17-Octobre	06-Decembre	115426	1200	2308	257	84	2895	18	DIMANCHE 23 - 10
<b>40</b>	<b>9</b>			<b>754481</b>	<b>7162</b>	<b>2528</b>	<b>533</b>		<b>8655</b>		<b>SAMEDI 10 - 09</b>
42	10	01-janv	06-Janvier	66025	128	12379	1098	468	13159	17	LUNDI 04 - 01
42	10	06-janv	03-Fevrier	341244	672	12187	1001	435	12864	17	SAMEDI 30 - 01
42	10	03-Fevrier	01-Mars	315082	648	11669	960	416	12392	17	SAMEDI 06 - 02
42	10	05-Mars	04-avril	357113	720	11903	959	365	12700	18	SAMEDI 02 - 04
42	10	04-avril	04-Mai	357811	720	11927	1049	401	13329	18	DIMANCHE 10 - 04
42	10	04-Mai	02-Juin	344486	696	11878	880	387	12427	18	MARDI 31 - 05
42	10	04-Juin	04-Juillet	330575	720	11019	926	329	13184	18	DIMANCHE 05 - 06
42	10	04-Juillet	01-Août	337713	667	12151	964	358	13518	19	MARDI 05 - 07
42	10	09-Août	05-Septembre	322984	651	11907	887	372	12647	19	JEUDI 18 - 08
42	10	05-Septembre	06-Octobre	380500	744	12274	1021	415	14536	18	JEUDI 08 - 09
42	10	06-Octobre	04-Novembre	352879	692	12238	1038	418	12967	18	SAMEDI 15 - 10
42	10	04-Novembre	01-Decembre	328326	648	12160	995	419	12780	18	SAMEDI 05 - 11
42	10	05-Decembre	31-Decembre	326712	636	12328	1007	417	13185	18	MARDI 13 - 12
<b>42</b>	<b>10</b>			<b>4161450</b>	<b>8342</b>	<b>11972</b>	<b>1098</b>		<b>14536</b>		<b>JEUDI 08 - 09</b>
43	10	01-janv	04-Janvier	10092	88	2752	300	128	2818	16	SAMEDI 02 - 01
43	10	04-janv	31-Janvier	73458	655	2691	356	84	3242	18	LUNDI 25 - 01
43	10	01-Fevrier	01-Mars	78340	693	2713	446	88	3512	18	DIMANCHE 07 - 02
43	10	01-Mars	01-avril	88188	744	2844	308	106	3190	16	DIMANCHE 20 - 03
43	10	01-avril	02-Mai	100116	741	3242	324	92	3994	12	DIMANCHE 17 - 04
43	10	02-Mai	28-Mai	80542	634	3048	1498	96	4680	16	LUNDI 16 - 05
43	10	01-Juin	01-Juillet	70066	720	2335	282	73	3280	18	SAMEDI 04 - 06
43	10	01-Juillet	31-Juillet	106554	727	3517	378	99	5112	19	MARDI 05 - 07
43	10	01-Août	08-Août	28630	180	3817	392	126	4118	13	MARDI 02 - 08
43	10	31-Août	01-Septembre	11	38	6	11	0	11	16	MERCREDI 31 - 08
43	10	01-Septembre	01-Octobre	123208	726	4072	594	130	8750	18	SAMEDI 10 - 09
43	10	04-Octobre	01-Novembre	87168	672	3113	314	113	3440	16	JEUDI 06 - 10
43	10	01-Novembre	02-Decembre	90862	742	2938	410	106	3548	17	DIMANCHE 20 - 11

### III - TRAFIC DE POINTE EN 2016 POSTES PERMANENTS

N° DU POSTE	N° DE LA ROUTE	PERIODE		COMPTAGE	NBH	CHARGES MAXIMALES					DATE T.J.MAX
		DU	AU			T.M.J	HOR.	TR-HR	T.J. MAX	HR	
43	10	02-December	31-December	93476	709	3164	434	121	4458	17	DIMANCHE 11 - 12
<b>43</b>	<b>10</b>			<b>1030711</b>	<b>8069</b>	<b>3065</b>	<b>1498</b>		<b>8750</b>		<b>SAMEDI 10 - 09</b>
44	9	01-janv	04-Janvier	4609	89	1242	109	101	1282	17	DIMANCHE 03 - 01
44	9	04-janv	01-Fevrier	29734	673	1060	105	69	1260	18	LUNDI 25 - 01
44	9	01-Fevrier	01-Mars	31671	691	1100	235	76	1860	18	VENDREDI 26 - 02
44	9	03-Mars	01-avril	33003	694	1141	147	38	1295	11	JEUDI 24 - 03
44	9	01-avril	02-Mai	43560	741	1410	141	43	1764	18	DIMANCHE 17 - 04
44	9	02-Mai	01-Juin	40886	720	1362	126	46	1534	16	JEUDI 26 - 05
44	9	01-Juin	01-Juillet	26893	718	898	105	23	1496	11	JEUDI 02 - 06
44	9	01-Juillet	01-Août	41334	752	1319	127	34	2053	11	MARDI 05 - 07
44	9	01-Août	01-Septembre	42169	741	1365	116	40	1526	11	JEUDI 18 - 08
44	9	01-Septembre	04-October	64472	792	1953	302	57	4753	11	SAMEDI 10 - 09
44	9	04-October	01-Novembre	38462	670	1377	163	45	1511	11	MERCREDI 12 - 10
44	9	01-Novembre	02-December	38602	745	1243	121	43	1479	17	JEUDI 17 - 11
44	9	02-December	19-December	21921	409	1286	139	39	1811	18	DIMANCHE 11 - 12
<b>44</b>	<b>9</b>			<b>457316</b>	<b>8435</b>	<b>1301</b>	<b>302</b>		<b>4753</b>		<b>SAMEDI 10 - 09</b>
45	1	01-janv	01-Fevrier	135580	754	4315	417	136	5185	18	MARDI 26 - 01
45	1	01-Fevrier	01-Mars	121840	696	4201	459	139	5269	18	DIMANCHE 07 - 02
45	1	01-Mars	05-avril	142318	839	4071	411	128	4932	18	SAMEDI 02 - 04
<b>45</b>	<b>1</b>			<b>399738</b>	<b>2289</b>	<b>4191</b>	<b>459</b>		<b>5269</b>		<b>DIMANCHE 07 - 02</b>
46	1	03-September	04-October	98957	744	3192	382	99	5126	20	MERCREDI 07 - 09
46	1	04-October	18-Novembre	97754	1079	2174	283	68	3442	13	LUNDI 24 - 10
<b>46</b>	<b>1</b>			<b>196711</b>	<b>1823</b>	<b>2589</b>	<b>382</b>		<b>5126</b>		<b>MERCREDI 07 - 09</b>
47	1	01-janv	04-Janvier	4896	82	1432	123	39	1557	10	SAMEDI 02 - 01
47	1	04-janv	09-Fevrier	56707	868	1567	168	38	2175	18	MERCREDI 03 - 02
47	1	09-Fevrier	03-Mars	34511	551	1503	253	37	2156	18	JEUDI 11 - 02
47	1	03-Mars	05-avril	53594	788	1632	174	42	2203	18	SAMEDI 02 - 04
47	1	05-avril	04-Mai	47629	699	1635	159	47	2068	17	DIMANCHE 10 - 04
47	1	04-Mai	04-Juin	52295	741	1693	129	51	1895	17	JEUDI 26 - 05
47	1	04-Juin	03-Août	101782	1441	1695	160	50	2339	17	SAMEDI 16 - 07
47	1	03-Août	22-September	104597	1209	2076	196	63	2907	17	JEUDI 08 - 09
47	1	06-October	05-December	85116	1438	1420	136	40	1946	19	DIMANCHE 04 - 12



### III - TRAFIC DE POINTE EN 2016 POSTES PERMANENTS

N° DU POSTE	N° DE LA ROUTE	PERIODE		COMPTAGE	NBH	CHARGES MAXIMALES					DATE T.J.MAX
		DU	AU			T.M.J	HOR.	TR-HR	T.J. MAX	HR	
47	1	05-December	31-December	44626	637	1681	150	50	2178	18	MERCREDI 07 - 12
<b>47</b>	<b>1</b>			<b>585753</b>	<b>8454</b>	<b>1662</b>	<b>253</b>		<b>2907</b>		<b>JEUDI 08 - 09</b>
48	1	02-Mars	21-Mars	584941	470	29869	20160	407	210293	12	VENDREDI 11 - 03
48	1	14-avril	20-Mai	801033	867	22173	2391	500	30823	17	DIMANCHE 08 - 05
48	1	19-October	25-Novembre	680040	886	18420	1529	436	20622	17	LUNDI 24 - 10
48	1	25-Novembre	31-December	668564	878	18275	1662	428	21486	17	SAMEDI 10 - 12
<b>48</b>	<b>1</b>			<b>2734578</b>	<b>3101</b>	<b>21164</b>	<b>20160</b>		<b>210293</b>		<b>VENDREDI 11 - 03</b>
52	6	01-janv	01-Fevrier	977301	756	31025	3831	568	42675	18	DIMANCHE 31 - 01
52	6	01-Fevrier	02-Mars	912823	719	30469	3919	568	41819	18	DIMANCHE 21 - 02
52	6	04-Mars	03-Mai	2035109	1445	33801	4466	540	52232	19	DIMANCHE 13 - 03
52	6	03-Mai	01-Juin	941635	691	32705	3344	563	40594	19	DIMANCHE 29 - 05
52	6	01-Juin	04-Juillet	944118	797	28430	3093	488	40372	19	DIMANCHE 05 - 06
52	6	04-Juillet	03-Août	1143253	710	38645	3642	616	46725	20	DIMANCHE 10 - 07
52	6	03-Août	01-Septembre	1159276	696	39975	3264	626	43042	20	DIMANCHE 07 - 08
52	6	01-Septembre	04-October	1221932	795	36888	3890	657	57980	19	SAMEDI 10 - 09
52	6	01-Novembre	02-December	969241	744	31265	4054	574	41012	18	DIMANCHE 20 - 11
52	6	02-December	31-December	978302	703	33398	4565	622	45126	18	MARDI 13 - 12
<b>52</b>	<b>6</b>			<b>11282990</b>	<b>8056</b>	<b>33613</b>	<b>4565</b>		<b>57980</b>		<b>SAMEDI 10 - 09</b>
59	9	01-janv	29-Janvier	509200	674	18131	1542	282	19803	8	MARDI 26 - 01
59	9	29-janv	29-Fevrier	571041	743	18445	1802	289	21924	8	DIMANCHE 07 - 02
59	9	29-Fevrier	31-Mars	584464	764	18360	1599	277	20253	8	DIMANCHE 27 - 03
59	9	31-Mars	29-avril	566916	679	20038	1961	334	25451	7	DIMANCHE 17 - 04
59	9	29-avril	29-Mai	573450	717	19194	1465	312	21036	7	DIMANCHE 22 - 05
59	9	29-Juin	27-Juillet	552705	691	19196	1544	277	22242	8	DIMANCHE 10 - 07
59	9	27-Juillet	31-Août	704296	841	20098	1551	326	21940	7	DIMANCHE 21 - 08
59	9	01-Septembre	27-October	1107247	1364	19482	2135	306	29954	7	SAMEDI 10 - 09
59	9	27-October	28-Novembre	563856	771	17551	1511	282	19415	7	DIMANCHE 20 - 11
59	9	28-Novembre	21-December	396235	533	17841	1861	340	21611	6	MARDI 13 - 12
59	9	21-December	30-December	151464	209	17392	1469	335	18918	16	LUNDI 26 - 12
<b>59</b>	<b>9</b>			<b>6280874</b>	<b>7986</b>	<b>18875</b>	<b>2135</b>		<b>29954</b>		<b>SAMEDI 10 - 09</b>
60	16	04-janv	04-Fevrier	195509	744	6306	842	195	8394	18	DIMANCHE 31 - 01
<b>60</b>	<b>16</b>			<b>195509</b>	<b>744</b>	<b>6306</b>	<b>842</b>		<b>8394</b>		<b>DIMANCHE 31 - 01</b>

### III - TRAFIC DE POINTE EN 2016 POSTES PERMANENTS

N° DU POSTE	N° DE LA ROUTE	PERIODE		COMPTAGE	NBH	CHARGES MAXIMALES					DATE T.J.MAX
		DU	AU			T.M.J	HOR.	TR-HR	T.J. MAX	HR	
61	3038	01-janv	01-Fevrier	766750	753	24438	2421	408	27940	9	VENDREDI 22 - 01
61	3038	01-Fevrier	01-Mars	735899	697	25339	2321	405	27940	9	JEUDI 25 - 02
61	3038	01-Mars	21-Mars	533378	490	26124	2292	444	28781	17	VENDREDI 18 - 03
61	3038	31-Mars	29-avril	798485	695	27573	2335	426	30638	9	VENDREDI 22 - 04
61	3038	29-avril	05-Mai	167709	144	27951	2036	427	29784	9	LUNDI 02 - 05
61	3038	05-Mai	01-Juin	765446	650	28262	2362	435	32494	9	LUNDI 30 - 05
61	3038	01-Juin	09-Juin	239524	203	28318	2475	494	32101	8	VENDREDI 03 - 06
<b>61</b>	<b>3038</b>			<b>4007191</b>	<b>3632</b>	<b>26479</b>	<b>2475</b>		<b>32494</b>		<b>LUNDI 30 - 05</b>
62	2010	15-Mars	31-Mars	35950	380	2270	240	86	2628	12	LUNDI 28 - 03
62	2010	31-Mars	03-Mai	85532	792	2591	258	89	2970	13	DIMANCHE 10 - 04
62	2010	03-Mai	19-Juillet	181292	1848	2354	284	78	2914	13	LUNDI 11 - 07
62	2010	19-Juillet	09-Septembre	133294	1242	2575	256	92	3030	12	LUNDI 05 - 09
62	2010	09-Septembre	17-October	98460	912	2591	286	89	3470	19	DIMANCHE 11 - 09
62	2010	17-October	05-December	119280	1176	2434	270	70	2840	19	LUNDI 14 - 11
62	2010	06-December	31-December	68274	613	2673	286	89	3171	18	DIMANCHE 18 - 12
<b>62</b>	<b>2010</b>			<b>722082</b>	<b>6963</b>	<b>2488</b>	<b>286</b>		<b>3470</b>		<b>DIMANCHE 11 - 09</b>
63	6	05-Fevrier	07-Mars	163515	744	5274	525	173	6832	18	SAMEDI 06 - 02
63	6	07-Mars	04-avril	152548	674	5431	520	179	6143	17	DIMANCHE 13 - 03
63	6	04-avril	03-Mai	198416	697	6832	645	192	8151	20	DIMANCHE 17 - 04
<b>63</b>	<b>6</b>			<b>514479</b>	<b>2115</b>	<b>5838</b>	<b>645</b>		<b>8151</b>		<b>DIMANCHE 17 - 04</b>
65	13	01-janv	04-Janvier	12451	82	3644	429	151	4338	17	DIMANCHE 03 - 01
65	13	03-Fevrier	10-Mars	152026	863	4227	1106	179	11667	17	DIMANCHE 21 - 02
65	13	23-Août	07-October	244864	1078	5451	918	182	13772	19	SAMEDI 10 - 09
65	13	07-October	03-Novembre	119398	641	4470	410	162	5268	18	MARDI 11 - 10
65	13	03-Novembre	18-December	180972	1083	4010	550	142	6708	18	SAMEDI 10 - 12
<b>65</b>	<b>13</b>			<b>709711</b>	<b>3747</b>	<b>4545</b>	<b>1106</b>		<b>13772</b>		<b>SAMEDI 10 - 09</b>
66	322	01-janv	01-Fevrier	170774	749	5472	923	262	8079	18	DIMANCHE 31 - 01
66	322	01-Fevrier	02-Mars	163495	720	5449	978	198	8061	19	DIMANCHE 07 - 02
66	322	02-Mars	30-Mars	155222	666	5593	988	213	8123	19	DIMANCHE 13 - 03
66	322	30-Mars	03-avril	28598	105	6536	927	282	7598	18	DIMANCHE 03 - 04
66	322	02-Mai	02-Juillet	376563	1463	6177	967	263	9336	18	DIMANCHE 05 - 06
66	322	02-Juillet	01-Août	248602	715	8344	1118	326	12876	19	DIMANCHE 24 - 07

### III - TRAFIC DE POINTE EN 2016 POSTES PERMANENTS

N° DU POSTE	N° DE LA ROUTE	PERIODE		COMPTAGE	NBH	CHARGES MAXIMALES					DATE T.J.MAX
		DU	AU			T.M.J	HOR.	TR-HR	T.J. MAX	HR	
66	322	01-Août	02-Septembre	307131	775	9511	1034	368	11870	19	DIMANCHE 07 - 08
66	322	02-Septembre	19-Septembre	105305	403	6271	915	274	9088	18	DIMANCHE 04 - 09
66	322	20-December	31-December	63118	272	5569	889	184	7134	18	DIMANCHE 25 - 12
<b>66</b>	<b>322</b>			<b>1618808</b>	<b>5868</b>	<b>6620</b>	<b>1118</b>		<b>12876</b>		<b>DIMANCHE 24 - 07</b>
67	1	01-janv	29-Fevrier	915320	1425	15415	1746	532	19703	17	DIMANCHE 07 - 02
67	1	29-Fevrier	01-avril	507357	765	15917	1537	558	18644	17	DIMANCHE 13 - 03
67	1	01-avril	29-avril	488532	680	17242	1742	557	21423	17	DIMANCHE 17 - 04
67	1	21-December	30-December	129302	211	14707	1450	505	16325	17	DIMANCHE 25 - 12
<b>67</b>	<b>1</b>			<b>2040511</b>	<b>3081</b>	<b>15894</b>	<b>1746</b>		<b>21423</b>		<b>DIMANCHE 17 - 04</b>
68	6	01-janv	05-Janvier	42863	107	9614	1090	412	11679	16	DIMANCHE 03 - 01
68	6	16-Fevrier	02-Mars	150413	365	9890	1024	369	11913	16	DIMANCHE 21 - 02
68	6	02-Mars	01-avril	309234	714	10394	1129	384	13049	16	DIMANCHE 13 - 03
68	6	07-avril	07-Mai	398993	720	13299	1325	414	19459	19	SAMEDI 16 - 04
68	6	02-Juin	01-Juillet	294428	702	10065	1026	341	13592	16	DIMANCHE 05 - 06
68	6	01-Juillet	28-Juillet	331286	650	12232	1102	327	15249	20	DIMANCHE 10 - 07
68	6	28-Juillet	01-Septembre	448586	837	12862	1196	370	14484	20	DIMANCHE 31 - 07
68	6	01-Septembre	06-October	422876	842	12053	1207	372	17765	19	SAMEDI 10 - 09
68	6	06-October	15-Novembre	409091	954	10291	1081	373	12199	18	DIMANCHE 23 - 10
<b>68</b>	<b>6</b>			<b>2807770</b>	<b>5891</b>	<b>11438</b>	<b>1325</b>		<b>19459</b>		<b>SAMEDI 16 - 04</b>
69	417	04-janv	04-Fevrier	95643	744	3085	368	107	3956	17	MERCREDI 03 - 02
69	417	04-Fevrier	15-Mars	122455	960	3061	498	102	4296	17	DIMANCHE 13 - 03
69	417	18-avril	07-Juin	182958	1200	3659	374	108	4926	17	SAMEDI 28 - 05
69	417	07-Juin	23-Juillet	166876	1087	3684	432	104	5398	18	JEUDI 07 - 07
69	417	15-Août	06-Septembre	127758	526	5829	609	173	6981	12	SAMEDI 20 - 08
<b>69</b>	<b>417</b>			<b>695690</b>	<b>4517</b>	<b>3696</b>	<b>609</b>		<b>6981</b>		<b>SAMEDI 20 - 08</b>
70	8	05-Fevrier	01-Mars	112076	607	4431	478	142	5741	18	SAMEDI 06 - 02
70	8	01-Mars	01-avril	132077	743	4266	390	135	4860	18	SAMEDI 19 - 03
70	8	01-avril	04-Mai	157089	784	4808	516	146	6312	18	DIMANCHE 10 - 04
70	8	04-Mai	04-Juillet	255757	1469	4178	386	120	5525	12	SAMEDI 04 - 06
70	8	04-Juillet	08-Août	185588	839	5308	447	161	6151	11	DIMANCHE 10 - 07
<b>70</b>	<b>8</b>			<b>842587</b>	<b>4442</b>	<b>4552</b>	<b>516</b>		<b>6312</b>		<b>DIMANCHE 10 - 04</b>
71	13	07-Fevrier	05-Mars	334196	652	12301	1437	225	14545	18	SAMEDI 13 - 02

### III - TRAFIC DE POINTE EN 2016 POSTES PERMANENTS

N° DU POSTE	N° DE LA ROUTE	PERIODE		COMPTAGE	NBH	CHARGES MAXIMALES					DATE T.J.MAX
		DU	AU			T.M.J	HOR.	TR-HR	T.J. MAX	HR	
71	13	05-Mars	03-avril	419739	691	14578	1507	264	16243	18	DIMANCHE 27 - 03
71	13	03-avril	14-avril	190433	271	16864	1804	318	17958	18	SAMEDI 09 - 04
71	13	03-Mai	22-Mai	289906	456	15258	1640	300	18086	18	DIMANCHE 15 - 05
71	13	01-Juin	27-Juin	503234	621	19448	2928	408	26092	19	VENDREDI 10 - 06
71	13	01-Juillet	27-Juillet	796868	621	30796	4638	647	41322	19	DIMANCHE 10 - 07
71	13	01-Août	27-Août	755472	621	29196	4394	613	39176	19	MERCREDI 10 - 08
71	13	08-Septembre	04-Octobre	421542	621	16291	2446	341	21834	19	SAMEDI 17 - 09
71	13	04-Octobre	06-Novembre	387152	788	11791	1616	252	15972	18	SAMEDI 29 - 10
71	13	06-Novembre	04-Decembre	383316	673	13669	1680	260	17999	19	SAMEDI 19 - 11
71	13	04-Decembre	31-Decembre	370239	659	13483	2072	254	19191	19	DIMANCHE 11 - 12
<b>71</b>	<b>13</b>			<b>4852097</b>	<b>6674</b>	<b>17448</b>	<b>4638</b>		<b>41322</b>		<b>DIMANCHE 10 - 07</b>
72	2	01-janv	05-Fevrier	32012	854	899	94	29	1093	18	LUNDI 25 - 01
72	2	05-Fevrier	02-Mars	22750	621	879	93	30	1104	18	LUNDI 08 - 02
72	2	02-Mars	31-Mars	27451	695	947	96	32	1106	18	MARDI 29 - 03
72	2	31-Mars	04-Mai	33881	816	996	96	31	1184	18	LUNDI 11 - 04
72	2	04-Mai	23-Mai	17760	456	934	91	26	1054	18	LUNDI 16 - 05
72	2	01-Juin	30-Juin	24512	696	845	106	12	1239	19	LUNDI 06 - 06
72	2	30-Juin	02-Août	37986	792	1151	143	37	1711	11	LUNDI 01 - 08
72	2	02-Août	01-Septembre	43549	719	1453	158	45	1741	12	LUNDI 08 - 08
72	2	01-Septembre	30-Septembre	34109	696	1176	124	35	1630	18	MERCREDI 07 - 09
72	2	30-Septembre	31-Octobre	30469	744	982	147	34	1291	17	JEUDI 06 - 10
72	2	31-Octobre	08-Novembre	7045	189	894	95	28	1030	17	MERCREDI 02 - 11
72	2	01-Decembre	31-Decembre	26282	734	859	95	28	1103	17	MERCREDI 28 - 12
<b>72</b>	<b>2</b>			<b>337806</b>	<b>8012</b>	<b>1011</b>	<b>158</b>		<b>1741</b>		<b>LUNDI 08 - 08</b>
73	1	02-janv	03-Fevrier	73354	765	2301	274	82	3218	17	DIMANCHE 31 - 01
73	1	03-Fevrier	29-Fevrier	58017	629	2213	318	80	3704	17	DIMANCHE 07 - 02
73	1	29-Fevrier	04-avril	77130	843	2195	266	71	3433	17	DIMANCHE 03 - 04
73	1	04-avril	01-Mai	65340	641	2446	331	85	4059	11	DIMANCHE 10 - 04
73	1	01-Mai	02-Juin	76591	769	2390	340	79	3899	15	DIMANCHE 08 - 05
73	1	02-Juin	06-Juillet	63603	819	1863	278	65	3511	15	MARDI 05 - 07
73	1	06-Juillet	04-Août	93278	685	3268	307	108	4147	11	DIMANCHE 10 - 07
73	1	04-Août	31-Août	102554	660	3729	389	132	4295	11	SAMEDI 13 - 08
73	1	31-Août	09-Octobre	120938	928	3127	376	101	4844	11	DIMANCHE 18 - 09

### III - TRAFIC DE POINTE EN 2016 POSTES PERMANENTS

N° DU POSTE	N° DE LA ROUTE	PERIODE		COMPTAGE	NBH	CHARGES MAXIMALES					DATE T.J.MAX
		DU	AU			T.M.J	HOR.	TR-HR	T.J. MAX	HR	
73	1	09-Octobre	01-Novembre	52181	557	2248	250	74	2854	11	DIMANCHE 30 - 10
73	1	01-Novembre	04-December	69735	783	2137	279	77	2879	16	DIMANCHE 13 - 11
73	1	04-December	31-December	70619	666	2544	419	95	4207	16	MARDI 13 - 12
<b>73</b>	<b>1</b>			<b>923340</b>	<b>8745</b>	<b>2534</b>	<b>419</b>		<b>4844</b>		<b>DIMANCHE 18 - 09</b>
74	9	03-Août	17-Août	265848	352	18126	1846	294	21521	14	LUNDI 08 - 08
74	9	01-Septembre	27-Septembre	469831	623	18099	2178	349	23373	16	VENDREDI 16 - 09
74	9	11-Octobre	17-Novembre	651875	887	17638	1775	325	20797	16	MERCREDI 16 - 11
74	9	17-Novembre	15-December	328618	673	11718	1974	260	20904	16	SAMEDI 10 - 12
74	9	15-December	31-December	297763	398	17955	2078	337	22403	16	VENDREDI 30 - 12
<b>74</b>	<b>9</b>			<b>2013935</b>	<b>2933</b>	<b>16479</b>	<b>2178</b>		<b>23373</b>		<b>VENDREDI 16 - 09</b>
76	1	01-janv	01-Fevrier	259192	754	8250	920	331	10235	17	SAMEDI 30 - 01
76	1	01-Fevrier	01-Mars	241991	696	8344	906	332	10358	17	SAMEDI 06 - 02
76	1	01-Mars	01-avril	252991	744	8161	925	309	9638	17	SAMEDI 12 - 03
76	1	01-avril	01-Juin	547978	1463	8989	1014	305	11252	17	SAMEDI 09 - 04
76	1	01-Juin	01-Juillet	241817	712	8151	907	279	11292	17	SAMEDI 04 - 06
76	1	01-Juillet	01-Août	337040	744	10872	1044	320	12677	18	SAMEDI 30 - 07
76	1	01-Août	02-Septembre	384450	768	12014	1022	415	14134	17	JEUDI 11 - 08
76	1	02-Septembre	05-October	308872	788	9407	1220	310	16958	17	SAMEDI 10 - 09
76	1	12-October	01-Novembre	138516	477	6969	1204	314	8956	16	SAMEDI 29 - 10
76	1	01-Novembre	01-December	224818	720	7493	977	267	9281	17	SAMEDI 19 - 11
76	1	01-December	31-December	228117	728	7520	976	261	9194	22	LUNDI 19 - 12
<b>76</b>	<b>1</b>			<b>3165782</b>	<b>8594</b>	<b>8840</b>	<b>1220</b>		<b>16958</b>		<b>SAMEDI 10 - 09</b>
78	1	01-janv	05-Janvier	18654	109	4107	389	145	4702	13	VENDREDI 01 - 01
78	1	05-janv	01-Fevrier	118657	646	4408	475	133	6006	19	VENDREDI 29 - 01
78	1	01-Fevrier	02-Mars	131525	722	4372	459	152	6219	13	VENDREDI 05 - 02
78	1	02-Mars	31-Mars	125507	694	4340	393	131	5389	19	VENDREDI 04 - 03
78	1	31-Mars	30-avril	151714	728	5001	499	166	6396	12	VENDREDI 15 - 04
78	1	04-Mai	01-Juin	140022	678	4956	585	148	6112	19	VENDREDI 06 - 05
78	1	01-Juin	12-Juillet	169988	975	4184	459	119	6318	19	VENDREDI 08 - 07
78	1	12-Juillet	02-Août	113549	504	5407	454	160	6531	12	VENDREDI 15 - 07
78	1	02-Août	30-Août	114890	672	4103	413	135	5263	12	MERCREDI 03 - 08
78	1	30-Août	18-October	207210	1178	4221	544	142	7804	12	VENDREDI 09 - 09

### III - TRAFIC DE POINTE EN 2016 POSTES PERMANENTS

N° DU POSTE	N° DE LA ROUTE	PERIODE		COMPTAGE	NBH	CHARGES MAXIMALES					DATE T.J.MAX
		DU	AU			T.M.J	HOR.	TR-HR	T.J. MAX	HR	
78	1	18-Octobre	24-Novembre	136515	890	3681	416	120	4777	13	VENDREDI 21 - 10
<b>78</b>	<b>1</b>			<b>1428231</b>	<b>7796</b>	<b>4396</b>	<b>585</b>		<b>7804</b>		<b>VENDREDI 09 - 09</b>
79	204	01-janv	05-Janvier	12012	109	2644	292	98	2963	13	LUNDI 04 - 01
79	204	05-janv	01-Fevrier	161090	645	5994	652	191	7036	19	JEUDI 28 - 01
79	204	01-Fevrier	02-Mars	182620	720	6087	676	192	7228	19	JEUDI 04 - 02
79	204	02-Mars	31-Mars	176484	693	6112	582	193	6670	19	MARDI 08 - 03
79	204	31-Mars	30-avril	197872	720	6595	828	189	7602	13	DIMANCHE 10 - 04
79	204	11-Mai	01-Juin	137848	514	6436	710	181	7000	14	SAMEDI 14 - 05
79	204	01-Juin	01-Juillet	162030	719	5408	580	169	7178	17	JEUDI 02 - 06
79	204	12-Juillet	02-Août	145734	499	7009	600	243	7556	10	LUNDI 01 - 08
79	204	02-Août	30-Août	244914	675	8708	748	282	9514	13	MARDI 09 - 08
79	204	30-Août	29-Septembre	235040	720	7834	914	281	11000	19	SAMEDI 10 - 09
79	204	18-Octobre	17-Novembre	195424	720	6514	678	210	7194	19	VENDREDI 28 - 10
<b>79</b>	<b>204</b>			<b>1851068</b>	<b>6734</b>	<b>6597</b>	<b>914</b>		<b>11000</b>		<b>SAMEDI 10 - 09</b>
80	201	05-janv	01-Fevrier	72838	648	2697	275	99	3487	18	JEUDI 28 - 01
80	201	01-Fevrier	02-Mars	81592	720	2719	278	100	3623	18	JEUDI 04 - 02
80	201	02-Mars	31-Mars	78930	696	2721	269	94	3666	18	JEUDI 10 - 03
80	201	31-Mars	11-Mai	115134	984	2808	281	89	3715	18	JEUDI 14 - 04
80	201	11-Mai	31-Mai	58751	493	2860	247	85	3543	19	JEUDI 19 - 05
80	201	07-Juin	27-Juillet	146987	1199	2942	316	95	4789	19	JEUDI 16 - 06
80	201	31-Juillet	02-Août	0	59	0	0	0	0	2	LUNDI 01 - 08
80	201	02-Août	30-Août	89416	672	3193	273	97	4118	20	JEUDI 25 - 08
80	201	30-Août	19-October	168919	1199	3381	356	108	5419	19	JEUDI 08 - 09
80	201	19-October	24-Novembre	101485	866	2812	288	103	3602	18	JEUDI 17 - 11
80	201	24-Novembre	31-Decembre	112412	899	3000	328	97	3797	18	JEUDI 01 - 12
<b>80</b>	<b>201</b>			<b>1026464</b>	<b>8435</b>	<b>2920</b>	<b>356</b>		<b>5419</b>		<b>JEUDI 08 - 09</b>
81	10	01-janv	07-Janvier	10831	153	1698	191	55	1991	18	LUNDI 04 - 01
81	10	07-janv	08-Fevrier	60978	768	1905	201	58	2337	18	SAMEDI 06 - 02
81	10	08-Fevrier	01-Mars	39236	537	1753	163	55	2001	18	LUNDI 29 - 02
81	10	01-Mars	31-Mars	54740	714	1840	187	59	2139	18	LUNDI 07 - 03
81	10	31-Mars	03-Mai	71020	788	2163	235	66	2770	18	LUNDI 11 - 04
81	10	03-Mai	01-Juin	61442	697	2115	177	69	2340	9	SAMEDI 07 - 05

### III - TRAFIC DE POINTE EN 2016 POSTES PERMANENTS

N° DU POSTE	N° DE LA ROUTE	PERIODE		COMPTAGE	NBH	CHARGES MAXIMALES					DATE T.J.MAX
		DU	AU			T.M.J	HOR.	TR-HR	T.J. MAX	HR	
81	10	01-Juin	01-Juillet	42459	720	1415	179	42	2443	10	JEUDI 02 - 06
81	10	01-Juillet	04-Août	74008	815	2179	202	68	2739	10	DIMANCHE 10 - 07
81	10	04-Août	02-Septembre	74757	698	2570	220	85	2976	10	JEUDI 01 - 09
81	10	02-Septembre	30-Septembre	76907	671	2750	330	84	4551	18	SAMEDI 10 - 09
81	10	30-Septembre	31-Octobre	63034	748	2022	191	65	2353	11	SAMEDI 01 - 10
81	10	31-Octobre	02-December	62011	764	1947	202	67	2257	17	JEUDI 17 - 11
81	10	02-December	31-December	58912	711	1988	247	69	2805	17	SAMEDI 10 - 12
<b>81</b>	<b>10</b>			<b>750335</b>	<b>8784</b>	<b>2050</b>	<b>330</b>		<b>4551</b>		<b>SAMEDI 10 - 09</b>
82	13	01-janv	07-Janvier	15661	161	2334	234	100	2457	17	LUNDI 04 - 01
82	13	07-janv	08-Fevrier	74359	768	2323	275	84	2884	18	DIMANCHE 07 - 02
82	13	08-Fevrier	01-Mars	47798	521	2201	466	80	3539	18	LUNDI 22 - 02
82	13	01-Mars	16-Mars	25166	364	1659	205	63	2400	18	SAMEDI 05 - 03
82	13	16-Mars	01-avril	36608	378	2324	244	78	2565	18	VENDREDI 25 - 03
82	13	01-avril	04-Mai	85385	793	2584	308	88	3419	18	DIMANCHE 17 - 04
82	13	04-Mai	02-Juin	67391	696	2323	214	77	2471	18	MERCREDI 01 - 06
82	13	02-Juin	05-Juillet	55251	794	1670	196	32	2490	19	SAMEDI 04 - 06
82	13	05-Juillet	03-Août	82034	694	2836	271	88	3258	19	LUNDI 11 - 07
82	13	03-Août	01-Septembre	87365	702	2986	280	96	3486	11	JEUDI 18 - 08
82	13	01-Septembre	04-Octobre	105084	790	3192	349	108	4528	18	SAMEDI 10 - 09
82	13	04-Octobre	02-Novembre	81783	694	2828	333	102	4437	17	SAMEDI 29 - 10
82	13	02-Novembre	02-December	72045	725	2384	247	95	2633	17	JEUDI 03 - 11
82	13	02-December	31-December	68853	704	2347	285	97	3079	17	SAMEDI 10 - 12
<b>82</b>	<b>13</b>			<b>904783</b>	<b>8784</b>	<b>2472</b>	<b>466</b>		<b>4528</b>		<b>SAMEDI 10 - 09</b>
85	207	02-Mars	01-avril	112176	720	3739	354	69	4544	12	DIMANCHE 13 - 03
85	207	26-Juillet	30-Août	199490	836	5726	598	114	6966	11	DIMANCHE 14 - 08
85	207	02-December	31-December	109861	708	3724	429	74	4808	17	DIMANCHE 11 - 12
<b>85</b>	<b>207</b>			<b>421527</b>	<b>2264</b>	<b>4468</b>	<b>598</b>		<b>6966</b>		<b>DIMANCHE 14 - 08</b>
86	1	13-avril	03-Mai	369727	480	18486	1471	633	19663	19	SAMEDI 16 - 04
86	1	03-Mai	01-Juin	543661	698	18693	1798	623	22770	19	SAMEDI 21 - 05
86	1	01-Juin	04-Juillet	580716	791	17619	1429	600	20476	18	SAMEDI 04 - 06
86	1	04-Juillet	15-Juillet	178641	259	16553	1451	608	18873	19	JEUDI 14 - 07
<b>86</b>	<b>1</b>			<b>1672745</b>	<b>2228</b>	<b>18018</b>	<b>1798</b>		<b>22770</b>		<b>SAMEDI 21 - 05</b>

### III - TRAFIC DE POINTE EN 2016 POSTES PERMANENTS

N° DU POSTE	N° DE LA ROUTE	PERIODE		COMPTAGE	NBH	CHARGES MAXIMALES					DATE T.J.MAX
		DU	AU			T.M.J	HOR.	TR-HR	T.J. MAX	HR	
87	6	01-janv	01-Fevrier	804427	757	25503	3407	506	37042	18	DIMANCHE 31 - 01
87	6	01-Fevrier	02-Mars	747909	719	24964	3290	501	34172	18	DIMANCHE 21 - 02
87	6	04-Mars	04-avril	865954	749	27747	3629	527	46796	18	DIMANCHE 13 - 03
87	6	04-avril	01-Juin	1602335	1385	27766	3548	489	40746	19	DIMANCHE 17 - 04
87	6	01-Juin	04-Juillet	806368	799	24221	3362	425	34248	19	DIMANCHE 05 - 06
87	6	04-Juillet	03-Août	930263	710	31445	2862	506	34879	20	DIMANCHE 31 - 07
87	6	03-Août	01-Septembre	934964	699	32101	2538	507	34305	20	SAMEDI 06 - 08
87	6	06-Septembre	04-October	819940	673	29240	3042	532	41989	19	SAMEDI 10 - 09
87	6	04-October	01-Novembre	733239	672	26187	3181	433	31074	19	DIMANCHE 30 - 10
87	6	15-Novembre	02-December	430516	403	25638	3164	508	33806	18	DIMANCHE 20 - 11
<b>87</b>	<b>6</b>			<b>8675915</b>	<b>7566</b>	<b>27520</b>	<b>3629</b>		<b>46796</b>		<b>DIMANCHE 13 - 03</b>
90	6	01-janv	12-Janvier	106041	275	9254	969	375	10528	18	DIMANCHE 03 - 01
90	6	12-janv	01-Fevrier	193012	480	9650	1093	370	11683	18	DIMANCHE 31 - 01
90	6	01-Fevrier	01-Mars	267310	696	9217	992	350	11588	18	DIMANCHE 07 - 02
90	6	01-Mars	10-Mars	81198	211	9235	863	301	10181	19	DIMANCHE 06 - 03
90	6	31-Mars	30-Mai	627275	1440	10454	1109	361	14522	18	SAMEDI 30 - 04
90	6	30-Mai	11-Juillet	382696	1006	9129	895	270	12523	19	DIMANCHE 05 - 06
90	6	11-Juillet	28-Juillet	184548	408	10855	746	306	11547	20	MERCREDI 27 - 07
90	6	28-Juillet	29-Août	362065	768	11314	816	366	12113	19	MERCREDI 10 - 08
90	6	29-Août	28-Septembre	319508	720	10650	943	336	12717	19	SAMEDI 10 - 09
90	6	28-Septembre	31-October	321986	792	9757	918	345	10710	18	DIMANCHE 02 - 10
90	6	14-Novembre	29-Novembre	136784	360	9118	968	328	11193	18	DIMANCHE 20 - 11
90	6	29-Novembre	27-December	263408	672	9407	1205	340	12601	18	LUNDI 12 - 12
<b>90</b>	<b>6</b>			<b>3245831</b>	<b>7828</b>	<b>9951</b>	<b>1205</b>		<b>14522</b>		<b>SAMEDI 30 - 04</b>
94	6	01-janv	05-Janvier	106151	108	23589	2870	513	30079	17	DIMANCHE 03 - 01
94	6	05-janv	14-Fevrier	1006795	958	25222	3119	438	34003	18	DIMANCHE 31 - 01
94	6	16-Fevrier	25-Fevrier	215672	216	23963	2888	407	34060	18	DIMANCHE 21 - 02
94	6	02-Mars	01-avril	747580	715	25093	3062	429	41312	18	DIMANCHE 13 - 03
94	6	01-avril	21-avril	567894	485	28101	2970	491	37931	16	DIMANCHE 17 - 04
94	6	02-Mai	02-Juin	813888	743	26289	2547	408	32895	18	DIMANCHE 29 - 05
94	6	02-Juin	01-Juillet	656229	701	22467	2518	391	33792	17	DIMANCHE 05 - 06
94	6	01-Juillet	28-Juillet	808253	650	29843	2815	475	39641	18	DIMANCHE 10 - 07
94	6	28-Juillet	01-Septembre	1110565	838	31806	2487	502	35329	18	DIMANCHE 31 - 07



### III - TRAFIC DE POINTE EN 2016 POSTES PERMANENTS

N° DU POSTE	N° DE LA ROUTE	PERIODE		COMPTAGE	NBH	CHARGES MAXIMALES					DATE T.J.MAX
		DU	AU			T.M.J	HOR.	TR-HR	T.J. MAX	HR	
94	6	01-Septembre	17-Septembre	489899	388	30303	2818	474	42570	18	SAMEDI 10 - 09
94	6	06-Octobre	15-Novembre	986850	953	24852	2830	444	30657	17	DIMANCHE 30 - 10
94	6	15-Novembre	05-Décembre	523835	484	25975	3296	449	35771	17	DIMANCHE 20 - 11
94	6	05-Décembre	25-Décembre	513623	476	25896	3361	463	36657	17	MARDI 13 - 12
<b>94</b>	<b>6</b>			<b>8547234</b>	<b>7715</b>	<b>26588</b>	<b>3361</b>		<b>42570</b>		<b>SAMEDI 10 - 09</b>
95	16	01-janv	03-Janvier	11560	62	4474	471	184	5296	13	SAMEDI 02 - 01
95	16	03-janv	07-Février	168494	840	4814	650	178	6885	18	DIMANCHE 31 - 01
95	16	07-Février	05-Mars	119023	652	4381	596	164	5230	18	DIMANCHE 28 - 02
95	16	05-Mars	03-avril	136758	691	4749	648	174	6573	18	DIMANCHE 06 - 03
95	16	03-avril	03-Mai	158244	718	5289	648	179	7171	18	DIMANCHE 24 - 04
95	16	03-Mai	05-Juin	171422	793	5188	619	171	7561	18	SAMEDI 04 - 06
95	16	05-Juin	06-Juillet	151282	750	4841	686	191	6152	18	MARDI 05 - 07
95	16	06-Juillet	05-Août	243420	719	8125	875	254	11450	19	DIMANCHE 31 - 07
95	16	05-Août	08-Septembre	321983	818	9446	1054	327	12420	18	DIMANCHE 07 - 08
95	16	08-Septembre	04-Octobre	142437	620	5513	638	216	7661	17	DIMANCHE 02 - 10
95	16	04-Octobre	06-Novembre	156500	788	4766	629	175	6654	17	DIMANCHE 30 - 10
95	16	06-Novembre	04-Décembre	132478	673	4724	717	174	6921	17	DIMANCHE 20 - 11
95	16	04-Décembre	31-Décembre	138072	660	5020	788	216	7580	16	DIMANCHE 11 - 12
<b>95</b>	<b>16</b>			<b>2051673</b>	<b>8784</b>	<b>5605</b>	<b>1054</b>		<b>12420</b>		<b>DIMANCHE 07 - 08</b>
99	312	03-Mars	01-avril	152962	695	5282	515	183	6629	16	MERCREDI 16 - 03
99	312	01-avril	02-Mai	178752	741	5789	556	179	7224	18	MERCREDI 13 - 04
99	312	02-Mai	01-Juin	161933	720	5397	500	155	6512	12	MERCREDI 25 - 05
99	312	01-Juin	04-Juillet	154728	793	4682	526	139	6069	15	LUNDI 06 - 06
99	312	04-Juillet	01-Août	163923	673	5845	569	181	7422	19	MERCREDI 13 - 07
99	312	01-Août	01-Septembre	188110	743	6076	548	186	7579	11	MERCREDI 31 - 08
99	312	01-Septembre	04-Octobre	213546	795	6446	689	224	9361	18	MERCREDI 07 - 09
99	312	04-Octobre	01-Novembre	164719	672	5882	722	207	7458	17	DIMANCHE 30 - 10
99	312	01-Novembre	01-Décembre	158485	721	5275	596	176	6403	18	MERCREDI 30 - 11
99	312	01-Décembre	31-Décembre	162773	731	5344	608	210	6825	17	MERCREDI 14 - 12
<b>99</b>	<b>312</b>			<b>1699931</b>	<b>7284</b>	<b>5601</b>	<b>722</b>		<b>9361</b>		<b>MERCREDI 07 - 09</b>
100	4	01-janv	05-Février	113881	849	3219	395	125	4265	17	DIMANCHE 31 - 01
100	4	05-Février	07-Mars	96246	743	3108	364	114	4368	17	DIMANCHE 07 - 02

### III - TRAFIC DE POINTE EN 2016 POSTES PERMANENTS

N° DU POSTE	N° DE LA ROUTE	PERIODE		COMPTAGE	NBH	CHARGES MAXIMALES					DATE T.J.MAX
		DU	AU			T.M.J	HOR.	TR-HR	T.J. MAX	HR	
100	4	07-Mars	04-avril	93819	680	3311	383	113	4252	18	DIMANCHE 27 - 03
<b>100</b>	<b>4</b>			<b>303946</b>	<b>2272</b>	<b>3210</b>	<b>395</b>		<b>4368</b>		<b>DIMANCHE 07 - 02</b>
101	6	01-janv	05-Fevrier	290805	849	8220	878	288	10073	18	DIMANCHE 31 - 01
101	6	05-Fevrier	07-Mars	240601	744	7761	838	274	10075	18	DIMANCHE 07 - 02
101	6	07-Mars	04-avril	223650	679	7905	827	272	9879	18	DIMANCHE 13 - 03
101	6	04-avril	03-Mai	261118	687	9122	875	299	12053	18	SAMEDI 30 - 04
<b>101</b>	<b>6</b>			<b>1016174</b>	<b>2959</b>	<b>8242</b>	<b>878</b>		<b>12053</b>		<b>SAMEDI 30 - 04</b>
102	716	01-janv	05-Fevrier	153590	850	4336	400	149	5054	18	JEUDI 28 - 01
102	716	05-Fevrier	07-Mars	128476	743	4149	374	143	4934	17	JEUDI 03 - 03
102	716	07-Mars	04-avril	121078	678	4285	374	132	4794	12	JEUDI 31 - 03
<b>102</b>	<b>716</b>			<b>403144</b>	<b>2271</b>	<b>4260</b>	<b>400</b>		<b>5054</b>		<b>JEUDI 28 - 01</b>
103	5006	05-Fevrier	07-Mars	120408	744	3884	640	160	5298	17	DIMANCHE 07 - 02
103	5006	07-Mars	04-avril	118356	674	4214	790	167	6368	17	DIMANCHE 13 - 03
103	5006	04-avril	03-Mai	149786	697	5157	764	214	7022	18	DIMANCHE 24 - 04
<b>103</b>	<b>5006</b>			<b>388550</b>	<b>2115</b>	<b>4409</b>	<b>790</b>		<b>7022</b>		<b>DIMANCHE 24 - 04</b>
104	1	04-janv	01-avril	199701	2106	2275	256	64	3092	19	DIMANCHE 07 - 02
104	1	01-avril	25-Août	357313	3505	2446	217	59	3114	20	SAMEDI 16 - 07
104	1	25-Août	23-Novembre	223435	2162	2480	255	70	3826	19	JEUDI 08 - 09
<b>104</b>	<b>1</b>			<b>780449</b>	<b>7773</b>	<b>2409</b>	<b>256</b>		<b>3826</b>		<b>JEUDI 08 - 09</b>
105	1	02-janv	08-Fevrier	42699	885	1157	124	32	1481	17	SAMEDI 06 - 02
105	1	08-Fevrier	29-Fevrier	22757	506	1079	151	31	1789	15	MERCREDI 10 - 02
105	1	29-Fevrier	31-Mars	36066	749	1155	160	32	1502	17	MARDI 15 - 03
105	1	02-Mai	02-Juin	35883	748	1151	138	32	1408	17	DIMANCHE 08 - 05
105	1	02-Juin	04-Juillet	33136	764	1040	96	24	1369	17	SAMEDI 04 - 06
105	1	04-Juillet	01-Août	33010	677	1170	156	34	1380	17	JEUDI 21 - 07
105	1	01-Août	01-Septembre	41012	744	1322	112	38	1527	10	MERCREDI 24 - 08
105	1	01-Septembre	04-October	37739	791	1145	122	35	1556	15	SAMEDI 03 - 09
105	1	04-October	02-Novembre	34732	692	1204	121	35	1509	19	VENDREDI 07 - 10
105	1	02-Novembre	01-Decembre	35182	694	1216	114	36	1359	18	SAMEDI 26 - 11
105	1	01-Decembre	31-Decembre	35991	733	1178	242	35	1530	18	SAMEDI 24 - 12
<b>105</b>	<b>1</b>			<b>388207</b>	<b>7983</b>	<b>1167</b>	<b>242</b>		<b>1789</b>		<b>MERCREDI 10 - 02</b>
106	1	02-Mars	07-avril	35822	864	995	111	36	1220	16	DIMANCHE 13 - 03

### III - TRAFIC DE POINTE EN 2016 POSTES PERMANENTS

N° DU POSTE	N° DE LA ROUTE	PERIODE		COMPTAGE	NBH	CHARGES MAXIMALES					DATE T.J.MAX
		DU	AU			T.M.J	HOR.	TR-HR	T.J. MAX	HR	
106	1	07-avril	02-Juillet	84514	2066	981	161	35	1462	16	JEUDI 02 - 06
<b>106</b>	<b>1</b>			<b>120336</b>	<b>2930</b>	<b>985</b>	<b>161</b>		<b>1462</b>		<b>JEUDI 02 - 06</b>
107	11	14-janv	29-Janvier	114472	360	7631	920	274	8702	18	LUNDI 25 - 01
107	11	14-Fevrier	29-Fevrier	105950	360	7063	834	261	7914	18	JEUDI 25 - 02
107	11	17-Mars	01-avril	109206	360	7280	918	249	8012	18	LUNDI 28 - 03
107	11	07-avril	05-Mai	212748	672	7598	1236	219	10736	13	LUNDI 18 - 04
107	11	13-Juillet	28-Juillet	126018	360	8401	688	260	8876	8	LUNDI 18 - 07
107	11	17-Août	01-Septembre	130712	360	8714	768	258	9176	9	LUNDI 22 - 08
107	11	01-Septembre	29-Septembre	226713	669	8133	1328	236	11518	13	LUNDI 12 - 09
107	11	13-October	28-October	106392	360	7092	798	261	7590	17	LUNDI 17 - 10
107	11	14-Novembre	29-Novembre	102042	360	6802	910	230	7884	18	LUNDI 21 - 11
107	11	15-December	30-December	104792	360	6986	956	234	7890	18	LUNDI 26 - 12
<b>107</b>	<b>11</b>			<b>1339045</b>	<b>4221</b>	<b>7613</b>	<b>1328</b>		<b>11518</b>		<b>LUNDI 12 - 09</b>
108	9	07-Juillet	22-Juillet	185529	360	12368	1154	368	13916	19	DIMANCHE 10 - 07
108	9	17-Août	01-Septembre	188802	360	12586	1063	425	13805	18	SAMEDI 20 - 08
108	9	01-Septembre	16-Septembre	166365	360	11091	1100	433	12532	17	SAMEDI 10 - 09
108	9	01-October	16-October	163267	360	10884	1078	425	12299	17	LUNDI 10 - 10
108	9	14-Novembre	29-Novembre	151645	360	10109	1065	387	11252	17	SAMEDI 19 - 11
108	9	15-December	30-December	156314	360	10420	1030	406	11769	17	SAMEDI 24 - 12
<b>108</b>	<b>9</b>			<b>1011922</b>	<b>2160</b>	<b>11243</b>	<b>1154</b>		<b>13916</b>		<b>DIMANCHE 10 - 07</b>
109	9	01-janv	21-Janvier	75242	484	3731	381	107	4297	8	DIMANCHE 03 - 01
109	9	29-Fevrier	05-avril	130886	845	3717	381	106	4297	8	DIMANCHE 20 - 03
109	9	05-avril	01-Mai	100585	646	3736	394	107	4297	8	DIMANCHE 10 - 04
<b>109</b>	<b>9</b>			<b>306713</b>	<b>1975</b>	<b>3727</b>	<b>394</b>		<b>4297</b>		<b>DIMANCHE 03 - 01</b>
110	13	01-janv	07-Janvier	7944	159	1199	121	45	1342	12	SAMEDI 02 - 01
110	13	07-janv	08-Fevrier	75324	767	2356	354	90	2896	11	JEUDI 28 - 01
110	13	08-Fevrier	01-Mars	51406	525	2349	292	89	2924	11	LUNDI 22 - 02
110	13	01-Mars	16-Mars	36768	364	2424	238	80	2602	12	SAMEDI 05 - 03
110	13	16-Mars	01-avril	41358	378	2625	324	92	3092	17	MERCREDI 23 - 03
110	13	01-avril	04-Mai	91020	792	2758	297	105	3358	10	JEUDI 14 - 04
110	13	04-Mai	02-Juin	70122	696	2418	215	72	2623	11	SAMEDI 07 - 05
110	13	02-Juin	05-Juillet	52187	793	1579	207	26	2549	18	SAMEDI 04 - 06

### III - TRAFIC DE POINTE EN 2016 POSTES PERMANENTS

N° DU POSTE	N° DE LA ROUTE	PERIODE		COMPTAGE	NBH	CHARGES MAXIMALES					DATE T.J.MAX
		DU	AU			T.M.J	HOR.	TR-HR	T.J. MAX	HR	
110	13	05-Juillet	03-Août	77819	695	2687	260	79	3005	18	SAMEDI 09 - 07
110	13	03-Août	31-Août	75744	687	2646	253	89	3095	10	JEUDI 04 - 08
110	13	02-Septembre	04-October	100421	768	3138	338	120	3809	10	JEUDI 15 - 09
110	13	04-October	06-Novembre	100541	792	3046	330	116	3712	10	LUNDI 17 - 10
110	13	06-December	31-December	55860	608	2205	253	78	2636	18	SAMEDI 31 - 12
<b>110</b>	<b>13</b>			<b>836514</b>	<b>8024</b>	<b>2502</b>	<b>354</b>		<b>3809</b>		<b>JEUDI 15 - 09</b>
111	12	01-janv	07-Janvier	4181	159	631	120	29	741	11	VENDREDI 01 - 01
111	12	07-janv	08-Fevrier	17952	767	561	72	22	647	10	JEUDI 04 - 02
111	12	08-Fevrier	01-Mars	15093	528	686	462	34	1880	10	JEUDI 25 - 02
111	12	01-Mars	01-avril	21431	740	695	173	32	1019	10	JEUDI 24 - 03
111	12	01-avril	04-Mai	21721	792	658	96	23	828	10	MARDI 03 - 05
111	12	04-Mai	02-Juin	18302	697	630	83	22	767	10	JEUDI 26 - 05
111	12	02-Juin	05-Juillet	12050	792	365	64	4	617	19	DIMANCHE 05 - 06
111	12	05-Juillet	03-Août	14888	695	514	66	18	729	9	MARDI 02 - 08
111	12	03-Août	01-Septembre	17343	701	593	68	21	809	9	JEUDI 04 - 08
111	12	01-Septembre	04-October	26013	791	789	101	30	1208	9	JEUDI 08 - 09
111	12	04-October	02-Novembre	20828	694	720	130	32	1050	9	JEUDI 06 - 10
111	12	02-Novembre	05-December	18770	792	568	81	22	703	10	JEUDI 03 - 11
111	12	05-December	31-December	15223	636	574	95	24	867	10	JEUDI 29 - 12
<b>111</b>	<b>12</b>			<b>223795</b>	<b>8784</b>	<b>611</b>	<b>462</b>		<b>1880</b>		<b>JEUDI 25 - 02</b>
112	12	01-janv	07-Janvier	4832	155	748	132	32	922	11	VENDREDI 01 - 01
112	12	07-janv	08-Fevrier	22235	766	696	86	23	880	17	LUNDI 01 - 02
112	12	08-Fevrier	01-Mars	15487	532	698	92	25	876	11	LUNDI 29 - 02
112	12	01-Mars	05-avril	25978	838	744	107	27	911	11	LUNDI 28 - 03
112	12	05-avril	07-Mai	28746	764	903	107	29	1227	13	LUNDI 02 - 05
112	12	07-Mai	17-Juin	35410	985	862	103	24	1210	13	LUNDI 16 - 05
112	12	17-Juin	23-Août	56725	1606	847	126	30	1642	12	LUNDI 08 - 08
112	12	23-Août	10-October	55128	1153	1147	344	43	2068	15	VENDREDI 09 - 09
112	12	10-October	14-Novembre	28524	837	817	120	26	999	13	LUNDI 17 - 10
112	12	14-Novembre	23-December	30259	937	775	99	28	926	13	VENDREDI 16 - 12
<b>112</b>	<b>12</b>			<b>303324</b>	<b>8573</b>	<b>849</b>	<b>344</b>		<b>2068</b>		<b>VENDREDI 09 - 09</b>
113	702	01-janv	07-Janvier	6158	155	953	135	51	1138	13	DIMANCHE 03 - 01

### III - TRAFIC DE POINTE EN 2016 POSTES PERMANENTS

N° DU POSTE	N° DE LA ROUTE	PERIODE		COMPTAGE	NBH	CHARGES MAXIMALES					DATE T.J.MAX
		DU	AU			T.M.J	HOR.	TR-HR	T.J. MAX	HR	
113	702	07-janv	08-Fevrier	26618	767	832	134	33	1133	13	DIMANCHE 07 - 02
113	702	08-Fevrier	01-Mars	17941	535	804	132	32	926	13	DIMANCHE 14 - 02
113	702	01-Mars	31-Mars	27061	714	909	143	37	1180	13	DIMANCHE 27 - 03
113	702	31-Mars	03-Mai	34417	791	1044	157	47	1345	12	DIMANCHE 17 - 04
113	702	01-Juin	01-Juillet	19736	721	656	106	28	1091	12	DIMANCHE 05 - 06
113	702	01-Juillet	04-Août	37832	814	1115	152	41	1481	12	DIMANCHE 10 - 07
113	702	04-Août	02-Septembre	47855	703	1633	206	62	2119	12	DIMANCHE 21 - 08
113	702	02-Septembre	30-Septembre	45554	666	1641	268	70	2515	12	JEUDI 15 - 09
113	702	30-Septembre	31-Octobre	35191	745	1133	169	40	1597	13	DIMANCHE 02 - 10
113	702	31-Octobre	02-December	27961	767	874	135	40	1057	13	DIMANCHE 20 - 11
113	702	02-December	31-December	29379	709	994	160	45	1276	13	DIMANCHE 11 - 12
<b>113</b>	<b>702</b>			<b>355703</b>	<b>8087</b>	<b>1055</b>	<b>268</b>		<b>2515</b>		<b>JEUDI 15 - 09</b>
115	13	19-janv	29-Janvier	10333	240	1033	185	56	1263	11	MERCREDI 27 - 01
115	13	29-janv	01-Mars	37529	768	1172	205	44	1649	13	SAMEDI 30 - 01
115	13	01-Mars	30-Mars	29515	693	1022	178	35	1822	18	LUNDI 28 - 03
115	13	30-Mars	30-Mai	96169	1464	1576	244	55	2564	12	SAMEDI 14 - 05
115	13	30-Mai	11-Juillet	51474	1008	1225	248	39	2362	12	JEUDI 07 - 07
115	13	11-Juillet	28-Juillet	37108	408	2182	193	63	2608	19	SAMEDI 23 - 07
115	13	28-Juillet	31-Août	80962	815	2384	232	68	2767	12	SAMEDI 13 - 08
115	13	31-Août	28-Septembre	66802	672	2385	287	77	3468	18	SAMEDI 10 - 09
115	13	28-Septembre	03-Novembre	70721	864	1964	212	66	2300	12	SAMEDI 22 - 10
115	13	03-Novembre	15-December	132293	1008	3149	510	114	5241	17	SAMEDI 10 - 12
115	13	15-December	29-December	29513	336	2108	253	78	2517	17	SAMEDI 17 - 12
<b>115</b>	<b>13</b>			<b>642419</b>	<b>8276</b>	<b>1862</b>	<b>510</b>		<b>5241</b>		<b>SAMEDI 10 - 12</b>
116	13	01-janv	13-Janvier	45424	299	3646	422	151	4251	17	DIMANCHE 03 - 01
116	13	13-janv	02-Fevrier	80430	479	4029	499	161	5009	17	DIMANCHE 31 - 01
116	13	02-Fevrier	02-Mars	122672	697	4224	1173	179	11375	17	DIMANCHE 21 - 02
116	13	02-Mars	31-Mars	128567	695	4439	1051	164	9279	18	DIMANCHE 06 - 03
116	13	31-Mars	27-Mai	245304	1368	4303	552	155	6210	16	DIMANCHE 17 - 04
116	13	27-Mai	12-Juillet	185247	1104	4027	492	135	6790	18	DIMANCHE 10 - 07
116	13	12-Juillet	27-Juillet	79502	360	5300	456	179	5791	18	MARDI 26 - 07
116	13	27-Juillet	05-Août	48842	212	5529	461	187	6386	18	MARDI 02 - 08
116	13	29-Août	29-Septembre	171025	745	5509	680	173	9895	18	SAMEDI 10 - 09

### III - TRAFIC DE POINTE EN 2016 POSTES PERMANENTS

N° DU POSTE	N° DE LA ROUTE	PERIODE		COMPTAGE	NBH	CHARGES MAXIMALES					DATE T.J.MAX
		DU	AU			T.M.J	HOR.	TR-HR	T.J. MAX	HR	
116	13	29-Septembre	02-Novembre	152575	817	4482	490	167	5044	17	LUNDI 03 - 10
116	13	02-Novembre	30-Novembre	107231	671	3835	512	146	4777	17	DIMANCHE 20 - 11
116	13	30-Novembre	28-December	112877	674	4019	805	160	6445	17	DIMANCHE 25 - 12
<b>116</b>	<b>13</b>			<b>1479696</b>	<b>8121</b>	<b>4372</b>	<b>1173</b>		<b>11375</b>		<b>DIMANCHE 21 - 02</b>
117	413	01-janv	12-Janvier	52422	278	4525	465	157	4832	19	LUNDI 04 - 01
117	413	14-janv	29-Janvier	71834	360	4788	426	164	5323	19	SAMEDI 23 - 01
117	413	29-janv	01-Mars	150831	768	4713	523	172	5590	19	SAMEDI 06 - 02
117	413	01-Mars	30-Mars	139731	693	4839	525	147	6376	20	DIMANCHE 06 - 03
117	413	30-Mars	30-Mai	317889	1464	5211	576	179	7471	19	SAMEDI 30 - 04
117	413	30-Mai	11-Juillet	204649	1008	4872	532	121	6653	20	DIMANCHE 10 - 07
117	413	11-Juillet	28-Juillet	106705	408	6276	496	195	6688	20	LUNDI 25 - 07
117	413	28-Juillet	31-Août	231556	815	6818	675	221	8501	20	SAMEDI 06 - 08
117	413	31-Août	28-Septembre	171979	672	6142	577	188	8356	20	SAMEDI 10 - 09
117	413	28-Septembre	31-October	168867	792	5117	461	175	5678	19	SAMEDI 01 - 10
117	413	31-October	29-Novembre	105179	695	3632	461	123	5343	19	SAMEDI 05 - 11
117	413	29-Novembre	27-December	86018	672	3072	444	103	4777	19	DIMANCHE 25 - 12
<b>117</b>	<b>413</b>			<b>1807660</b>	<b>8625</b>	<b>5030</b>	<b>675</b>		<b>8501</b>		<b>SAMEDI 06 - 08</b>
118	9	04-janv	01-Fevrier	52994	672	1892	204	59	2430	18	SAMEDI 23 - 01
118	9	01-Fevrier	01-Mars	55770	694	1928	362	70	2758	16	DIMANCHE 07 - 02
118	9	01-Mars	31-Mars	63126	735	2061	278	79	2302	12	SAMEDI 19 - 03
118	9	01-avril	30-avril	57804	693	2001	380	73	2872	16	JEUDI 07 - 04
118	9	02-Mai	01-Juin	68502	715	2299	264	65	2708	12	MERCREDI 18 - 05
118	9	01-Juin	01-Juillet	52640	722	1749	176	35	2538	19	SAMEDI 04 - 06
118	9	01-Juillet	01-Août	83386	748	2675	308	66	4856	19	MARDI 05 - 07
118	9	01-Août	01-Septembre	85214	739	2767	222	70	3148	19	MERCREDI 03 - 08
118	9	01-Septembre	04-October	110490	796	3331	678	91	11242	12	SAMEDI 10 - 09
118	9	04-October	01-Novembre	66030	672	2358	250	69	2748	12	MERCREDI 05 - 10
118	9	01-Novembre	08-Novembre	14966	180	1995	204	65	2152	13	MERCREDI 02 - 11
118	9	01-December	31-December	15476	203	1829	212	60	2204	11	VENDREDI 02 - 12
<b>118</b>	<b>9</b>			<b>726398</b>	<b>7569</b>	<b>2303</b>	<b>678</b>		<b>11242</b>		<b>SAMEDI 10 - 09</b>
119	10	01-janv	04-Janvier	2599	83	751	73	28	832	15	DIMANCHE 03 - 01
119	10	04-janv	01-Fevrier	22820	672	815	81	28	999	16	LUNDI 25 - 01

### III - TRAFIC DE POINTE EN 2016 POSTES PERMANENTS

N° DU POSTE	N° DE LA ROUTE	PERIODE		COMPTAGE	NBH	CHARGES MAXIMALES					DATE T.J.MAX
		DU	AU			T.M.J	HOR.	TR-HR	T.J. MAX	HR	
119	10	01-Fevrier	11-Fevrier	9497	241	945	130	27	1253	12	JEUDI 04 - 02
119	10	11-Fevrier	15-Mars	28059	792	850	110	25	1116	18	MERCREDI 02 - 03
119	10	01-avril	02-Mai	31732	744	1023	108	30	1348	16	SAMEDI 09 - 04
119	10	02-Mai	01-Juin	28526	714	958	208	30	1457	18	JEUDI 05 - 05
119	10	01-Juin	01-Juillet	20579	720	685	84	12	1129	19	JEUDI 02 - 06
119	10	01-Juillet	01-Août	31837	744	1027	100	25	1350	19	DIMANCHE 10 - 07
119	10	01-Août	01-Septembre	32923	737	1072	111	36	1252	11	MERCREDI 03 - 08
119	10	01-Septembre	04-October	43305	792	1312	164	42	2534	11	SAMEDI 10 - 09
119	10	04-October	01-Novembre	24731	667	889	91	26	1014	18	MERCREDI 05 - 10
119	10	01-Novembre	01-Decembre	26536	720	884	86	32	1022	17	JEUDI 17 - 11
119	10	01-Decembre	31-Decembre	29739	732	975	104	30	1286	18	SAMEDI 10 - 12
<b>119</b>	<b>10</b>			<b>332883</b>	<b>8358</b>	<b>955</b>	<b>208</b>		<b>2534</b>		<b>SAMEDI 10 - 09</b>
120	2	01-janv	07-Fevrier	297776	894	7993	942	273	9944	16	SAMEDI 06 - 02
120	2	07-Fevrier	01-Mars	155105	544	6842	721	261	8377	16	LUNDI 08 - 02
120	2	01-Mars	06-avril	287212	861	8005	957	282	9825	16	DIMANCHE 03 - 04
<b>120</b>	<b>2</b>			<b>740093</b>	<b>2299</b>	<b>7726</b>	<b>957</b>		<b>9944</b>		<b>SAMEDI 06 - 02</b>
121	5211	01-janv	10-Janvier	106975	228	11260	1133	179	12743	18	LUNDI 04 - 01
121	5211	10-janv	03-Fevrier	269777	573	11299	1063	228	13105	17	MARDI 12 - 01
121	5211	03-Fevrier	12-Fevrier	111167	227	11753	1083	232	12109	17	MARDI 09 - 02
121	5211	01-Juin	26-Juin	286491	601	11440	1093	179	14609	18	LUNDI 06 - 06
121	5211	30-Juin	01-Août	640900	764	20132	2069	351	26526	18	MERCREDI 27 - 07
121	5211	01-Août	01-Septembre	807356	744	26043	2235	447	32342	18	SAMEDI 06 - 08
121	5211	01-Septembre	30-Septembre	433476	696	14947	1379	281	18163	17	SAMEDI 10 - 09
121	5211	30-Septembre	31-October	378422	744	12207	1231	226	14075	17	MARDI 04 - 10
121	5211	31-October	18-Novembre	219588	444	11869	1167	218	12775	17	JEUDI 17 - 11
121	5211	01-Decembre	31-Decembre	353519	733	11574	1159	206	13266	17	SAMEDI 10 - 12
<b>121</b>	<b>5211</b>			<b>3607671</b>	<b>5754</b>	<b>15047</b>	<b>2235</b>		<b>32342</b>		<b>SAMEDI 06 - 08</b>
122	14	01-janv	19-Fevrier	34340	1188	693	174	31	1013	20	MARDI 16 - 02
122	14	19-Fevrier	21-Mars	21506	749	689	177	26	1075	20	DIMANCHE 21 - 02
122	14	21-Mars	20-avril	23092	718	771	160	33	1087	19	DIMANCHE 10 - 04
122	14	20-avril	25-Mai	23497	842	669	129	19	994	21	DIMANCHE 01 - 05
<b>122</b>	<b>14</b>			<b>102435</b>	<b>3497</b>	<b>703</b>	<b>177</b>		<b>1087</b>		<b>DIMANCHE 10 - 04</b>

### III - TRAFIC DE POINTE EN 2016 POSTES PERMANENTS

N° DU POSTE	N° DE LA ROUTE	PERIODE		COMPTAGE	NBH	CHARGES MAXIMALES					DATE T.J.MAX
		DU	AU			T.M.J	HOR.	TR-HR	T.J. MAX	HR	
123	12	01-janv	03-Fevrier	29473	801	883	114	61	1142	12	JEUDI 28 - 01
123	12	03-Fevrier	04-Mars	26784	721	891	107	61	1109	12	JEUDI 25 - 02
123	12	04-Mars	04-avril	27337	742	884	105	52	1033	12	JEUDI 31 - 03
123	12	04-avril	02-Mai	27538	672	983	115	76	1168	10	JEUDI 14 - 04
123	12	01-Juin	01-Août	40397	1460	664	103	53	1105	10	JEUDI 02 - 06
123	12	01-Août	02-Septembre	28336	766	887	114	69	1160	10	JEUDI 01 - 09
123	12	02-Septembre	04-October	44519	768	1391	187	91	1979	11	DIMANCHE 11 - 09
123	12	04-October	01-December	59917	1393	1032	145	80	1459	11	JEUDI 06 - 10
123	12	01-December	31-December	29934	735	977	117	57	1166	12	JEUDI 29 - 12
<b>123</b>	<b>12</b>			<b>314235</b>	<b>8058</b>	<b>935</b>	<b>187</b>		<b>1979</b>		<b>DIMANCHE 11 - 09</b>
124	109	01-janv	03-Fevrier	6994	802	209	28	7	282	15	LUNDI 25 - 01
124	109	03-Fevrier	04-Mars	6363	720	212	32	8	298	15	MERCREDI 17 - 02
<b>124</b>	<b>109</b>			<b>13357</b>	<b>1522</b>	<b>210</b>	<b>32</b>		<b>298</b>		<b>MERCREDI 17 - 02</b>
126	304	01-janv	31-Janvier	57064	737	1858	305	75	2992	17	JEUDI 28 - 01
126	304	15-Fevrier	01-Mars	26077	360	1738	250	65	2810	11	JEUDI 25 - 02
126	304	01-Mars	31-Mars	60898	720	2029	266	58	3128	19	JEUDI 17 - 03
126	304	31-Mars	29-avril	69147	696	2384	294	88	3637	12	JEUDI 14 - 04
126	304	01-Mai	01-Juin	67149	744	2166	269	59	3268	13	JEUDI 12 - 05
126	304	01-Juin	30-Juin	51793	696	1785	304	54	3466	13	JEUDI 02 - 06
126	304	01-Juillet	01-Août	85071	744	2744	328	90	3937	19	JEUDI 14 - 07
126	304	01-Août	27-Août	71908	638	2705	293	92	3975	12	JEUDI 11 - 08
126	304	28-Août	27-Septembre	83365	720	2778	354	104	4508	18	JEUDI 01 - 09
<b>126</b>	<b>304</b>			<b>572472</b>	<b>6055</b>	<b>2269</b>	<b>354</b>		<b>4508</b>		<b>JEUDI 01 - 09</b>
127	13	01-janv	12-Janvier	96599	276	8399	900	357	9688	16	SAMEDI 02 - 01
127	13	14-janv	29-Janvier	125080	360	8338	825	336	9574	16	SAMEDI 23 - 01
127	13	30-Mars	30-Mai	568162	1464	9314	1079	307	13223	18	SAMEDI 30 - 04
127	13	11-Juillet	28-Juillet	181602	408	10682	799	331	11289	19	SAMEDI 23 - 07
127	13	28-Juillet	31-Août	398472	816	11719	991	371	13411	19	SAMEDI 06 - 08
127	13	31-Août	28-Septembre	300950	672	10748	1109	367	14695	18	SAMEDI 10 - 09
127	13	28-Septembre	31-October	297849	792	9025	859	329	10336	17	SAMEDI 01 - 10
127	13	31-October	29-Novembre	230228	695	7950	825	302	9395	17	SAMEDI 05 - 11



### III - TRAFIC DE POINTE EN 2016 POSTES PERMANENTS

N° DU POSTE	N° DE LA ROUTE	PERIODE		COMPTAGE	NBH	CHARGES MAXIMALES					DATE T.J.MAX
		DU	AU			T.M.J	HOR.	TR-HR	T.J. MAX	HR	
127	13	12-December	27-December	142637	360	9509	1135	351	11704	17	MARDI 13 - 12
<b>127</b>	<b>13</b>			<b>2341579</b>	<b>5843</b>	<b>9617</b>	<b>1135</b>		<b>14695</b>		<b>SAMEDI 10 - 09</b>
128	1714	01-janv	06-Janvier	43920	129	8171	785	166	8989	17	LUNDI 04 - 01
128	1714	06-janv	03-Fevrier	258513	672	9232	835	157	10243	18	LUNDI 25 - 01
128	1714	03-Fevrier	01-Mars	246136	648	9116	985	154	10860	18	SAMEDI 06 - 02
128	1714	05-Mars	04-avril	230540	720	7684	735	127	9215	18	SAMEDI 12 - 03
128	1714	04-avril	04-Mai	268306	720	8943	862	132	10612	18	SAMEDI 09 - 04
128	1714	04-Mai	02-Juin	256106	696	8831	751	136	10064	11	SAMEDI 28 - 05
128	1714	04-Juin	04-Juillet	218096	720	7269	751	127	9164	11	DIMANCHE 05 - 06
128	1714	04-Juillet	01-Août	245490	669	8806	690	121	10205	20	LUNDI 11 - 07
128	1714	09-Août	05-Septembre	255051	649	9431	835	143	10502	20	LUNDI 22 - 08
128	1714	05-Septembre	06-October	278434	744	8981	898	158	13887	19	SAMEDI 10 - 09
128	1714	06-October	04-Novembre	246114	694	8511	787	147	9378	19	SAMEDI 29 - 10
128	1714	01-December	31-December	282535	727	9327	1106	168	11039	18	MARDI 13 - 12
<b>128</b>	<b>1714</b>			<b>2829241</b>	<b>7788</b>	<b>8718</b>	<b>1106</b>		<b>13887</b>		<b>SAMEDI 10 - 09</b>
129	8	01-janv	01-Fevrier	83753	741	2712	271	91	3166	18	DIMANCHE 31 - 01
129	8	01-Fevrier	01-Mars	75734	691	2630	273	90	3523	17	SAMEDI 06 - 02
129	8	01-Mars	03-avril	86632	792	2625	328	82	3899	17	JEUDI 31 - 03
129	8	03-avril	04-Mai	89655	744	2892	318	88	4041	16	DIMANCHE 10 - 04
129	8	04-Mai	02-Juin	81988	694	2835	227	81	3142	16	DIMANCHE 29 - 05
129	8	02-Juin	07-Juillet	88536	840	2529	249	61	3770	19	MARDI 05 - 07
129	8	07-Juillet	03-Août	95096	648	3522	268	81	4030	20	DIMANCHE 10 - 07
129	8	03-Août	01-Septembre	100595	689	3504	261	81	3865	20	SAMEDI 20 - 08
129	8	01-Septembre	07-October	127134	864	3531	362	92	5757	19	SAMEDI 10 - 09
129	8	07-October	01-December	150136	1314	2742	393	79	5678	18	DIMANCHE 23 - 10
129	8	01-December	31-December	86094	731	2826	335	100	3702	17	DIMANCHE 11 - 12
<b>129</b>	<b>8</b>			<b>1065353</b>	<b>8748</b>	<b>2922</b>	<b>393</b>		<b>5757</b>		<b>SAMEDI 10 - 09</b>
130	5013	05-Fevrier	07-Mars	74446	744	2401	231	82	2836	18	JEUDI 11 - 02
130	5013	07-Mars	04-avril	68595	678	2428	226	81	2799	18	MERCREDI 09 - 03
130	5013	04-avril	28-avril	56829	567	2405	214	86	2760	18	JEUDI 14 - 04
<b>130</b>	<b>5013</b>			<b>199870</b>	<b>1989</b>	<b>2411</b>	<b>231</b>		<b>2836</b>		<b>JEUDI 11 - 02</b>
131	5055	01-janv	05-Fevrier	391609	850	11057	1256	215	13636	17	DIMANCHE 31 - 01

### III - TRAFIC DE POINTE EN 2016 POSTES PERMANENTS

N° DU POSTE	N° DE LA ROUTE	PERIODE		COMPTAGE	NBH	CHARGES MAXIMALES					DATE T.J.MAX
		DU	AU			T.M.J	HOR.	TR-HR	T.J. MAX	HR	
131	5055	05-Fevrier	07-Mars	330219	744	10652	2218	173	19833	19	VENDREDI 04 - 03
131	5055	07-Mars	04-avril	332689	676	11811	3310	280	19415	19	DIMANCHE 03 - 04
131	5055	04-avril	24-avril	213040	474	10786	1484	212	13867	19	DIMANCHE 10 - 04
<b>131</b>	<b>5055</b>			<b>1267557</b>	<b>2744</b>	<b>11086</b>	<b>3310</b>		<b>19833</b>		<b>VENDREDI 04 - 03</b>
132	8	01-janv	05-Fevrier	205338	852	5784	602	191	6892	18	SAMEDI 23 - 01
132	8	05-Fevrier	07-Mars	170544	744	5501	740	176	7896	18	DIMANCHE 07 - 02
132	8	07-Mars	22-Mars	82520	359	5516	504	184	6190	18	DIMANCHE 13 - 03
132	8	04-avril	21-avril	120379	402	7186	936	252	10750	17	DIMANCHE 17 - 04
132	8	04-October	03-Novembre	145678	718	4869	567	138	7033	18	JEUDI 06 - 10
<b>132</b>	<b>8</b>			<b>724459</b>	<b>3075</b>	<b>5654</b>	<b>936</b>		<b>10750</b>		<b>DIMANCHE 17 - 04</b>
133	2	08-janv	03-Mars	223813	1322	4063	561	169	5383	17	DIMANCHE 07 - 02
133	2	03-Mars	08-avril	151357	862	4214	445	154	4761	13	SAMEDI 12 - 03
133	2	08-avril	24-Mai	200704	1104	4363	501	144	6273	18	DIMANCHE 24 - 04
<b>133</b>	<b>2</b>			<b>575874</b>	<b>3288</b>	<b>4203</b>	<b>561</b>		<b>6273</b>		<b>DIMANCHE 24 - 04</b>
134	301	04-janv	02-Fevrier	23703	691	823	113	30	1104	17	JEUDI 28 - 01
134	301	02-Fevrier	04-Mars	28384	744	915	110	30	1255	13	JEUDI 03 - 03
134	301	04-Mars	01-avril	27602	671	987	112	31	1286	13	LUNDI 07 - 03
134	301	01-avril	09-Mai	42363	912	1114	639	34	2198	12	MERCREDI 06 - 04
134	301	09-Mai	02-Juin	22409	575	935	99	32	1215	13	JEUDI 26 - 05
134	301	02-Juin	13-Juillet	31627	984	771	115	26	1145	13	DIMANCHE 10 - 07
134	301	13-Juillet	01-Août	23833	455	1257	146	45	1513	13	DIMANCHE 31 - 07
134	301	01-Août	31-Août	48166	720	1605	180	61	1956	13	JEUDI 18 - 08
134	301	20-October	14-Novembre	24615	601	982	107	36	1201	13	JEUDI 03 - 11
134	301	24-Novembre	20-December	21557	624	829	641	30	1261	18	DIMANCHE 18 - 12
134	301	20-December	31-December	10097	276	878	106	24	1069	18	JEUDI 29 - 12
<b>134</b>	<b>301</b>			<b>304356</b>	<b>7253</b>	<b>1007</b>	<b>641</b>		<b>2198</b>		<b>MERCREDI 06 - 04</b>
135	19	04-janv	01-Fevrier	60702	672	2167	196	76	2589	17	SAMEDI 23 - 01
135	19	01-Fevrier	01-Mars	59722	701	2044	201	69	2483	15	SAMEDI 06 - 02
135	19	01-Mars	01-avril	63862	737	2079	193	69	2526	17	SAMEDI 12 - 03
135	19	01-avril	13-avril	25446	289	2113	187	67	2444	17	SAMEDI 02 - 04
135	19	02-Mai	01-Juin	61860	716	2073	216	64	2504	17	SAMEDI 14 - 05
135	19	01-Juillet	02-Août	85611	766	2682	234	82	3323	17	JEUDI 28 - 07

### III - TRAFIC DE POINTE EN 2016

#### POSTES PERMANENTS

N° DU POSTE	N° DE LA ROUTE	PERIODE		COMPTAGE	NBH	CHARGES MAXIMALES					DATE T.J.MAX
		DU	AU			T.M.J	HOR.	TR-HR	T.J. MAX	HR	
135	19	02-Août	23-Août	69932	505	3323	284	108	3754	17	SAMEDI 06 - 08
135	19	07-Septembre	04-October	69005	651	2543	226	84	3324	17	SAMEDI 10 - 09
135	19	04-October	01-Novembre	68755	675	2444	230	77	2990	17	SAMEDI 22 - 10
135	19	01-Novembre	30-Novembre	64721	694	2238	237	65	2675	17	SAMEDI 26 - 11
135	19	30-Novembre	31-December	70389	756	2234	231	61	2725	17	SAMEDI 24 - 12
<b>135</b>	<b>19</b>			<b>700005</b>	<b>7162</b>	<b>2345</b>	<b>284</b>		<b>3754</b>		<b>SAMEDI 06 - 08</b>
136	16	01-janv	11-Fevrier	229417	995	5533	942	262	6862	17	DIMANCHE 03 - 01
136	16	11-Fevrier	04-Mars	106708	528	4850	764	162	5847	18	MERCREDI 02 - 03
136	16	04-Mars	04-avril	168990	743	5458	994	219	7356	18	DIMANCHE 03 - 04
136	16	01-December	29-December	134469	672	4802	792	207	5837	17	MERCREDI 28 - 12
<b>136</b>	<b>16</b>			<b>639584</b>	<b>2938</b>	<b>5224</b>	<b>994</b>		<b>7356</b>		<b>DIMANCHE 03 - 04</b>
137	7	20-janv	28-Fevrier	623748	941	15908	1510	307	17881	18	VENDREDI 05 - 02
137	7	09-Mars	25-avril	775690	1128	16504	1686	263	18744	8	SAMEDI 09 - 04
137	7	27-avril	09-Juin	700907	1032	16300	1640	265	18360	18	JEUDI 02 - 06
137	7	09-Juin	29-Juin	267274	493	13011	1206	201	15008	16	MERCREDI 29 - 06
137	7	09-Juillet	27-Juillet	314892	432	17494	1614	345	18698	17	DIMANCHE 10 - 07
137	7	27-Juillet	18-Août	401552	528	18252	1692	353	19586	17	JEUDI 11 - 08
137	7	20-Septembre	12-October	350809	528	15945	1476	315	17006	17	MERCREDI 21 - 09
137	7	12-October	03-Novembre	383998	528	17454	1614	347	18648	18	JEUDI 27 - 10
137	7	03-Novembre	16-Novembre	206123	310	15957	1504	312	16924	18	SAMEDI 05 - 11
137	7	16-Novembre	08-December	370625	528	16846	1546	330	17894	18	JEUDI 01 - 12
137	7	08-December	31-December	408950	564	17402	1694	331	19802	18	SAMEDI 10 - 12
<b>137</b>	<b>7</b>			<b>4804568</b>	<b>7012</b>	<b>16444</b>	<b>1694</b>		<b>19802</b>		<b>SAMEDI 10 - 12</b>
139	9	01-janv	04-Janvier	11131	84	3180	332	105	3458	18	SAMEDI 02 - 01
139	9	04-janv	31-Janvier	89663	660	3260	297	117	3778	17	DIMANCHE 24 - 01
139	9	01-Fevrier	02-Fevrier	3823	25	3670	270	121	2717	11	LUNDI 01 - 02
139	9	02-Fevrier	01-Mars	93188	672	3328	570	120	4417	16	JEUDI 04 - 02
139	9	01-Mars	29-Mars	104091	672	3717	318	126	4020	15	MERCREDI 02 - 03
139	9	01-avril	02-Mai	128302	744	4138	658	122	5162	12	DIMANCHE 17 - 04
139	9	02-Mai	01-Juin	111910	715	3756	296	115	4088	18	MERCREDI 18 - 05
139	9	01-Juin	01-Juillet	84588	720	2819	271	83	4065	12	JEUDI 02 - 06
139	9	01-Juillet	01-Août	129895	744	4190	358	125	5530	11	MARDI 05 - 07

### III - TRAFIC DE POINTE EN 2016 POSTES PERMANENTS

N° DU POSTE	N° DE LA ROUTE	PERIODE		COMPTAGE	NBH	CHARGES MAXIMALES					DATE T.J.MAX
		DU	AU			T.M.J	HOR.	TR-HR	T.J. MAX	HR	
139	9	01-Août	01-Septembre	137810	741	4463	352	142	4861	11	LUNDI 15 - 08
139	9	01-Septembre	04-October	170241	792	5158	589	146	10098	12	SAMEDI 10 - 09
139	9	04-October	31-October	109034	661	3958	330	131	4249	15	MERCREDI 05 - 10
139	9	01-Novembre	29-Novembre	111384	672	3978	334	133	4293	15	MERCREDI 02 - 11
139	9	06-December	31-December	98224	613	3845	422	133	5536	18	SAMEDI 10 - 12
<b>139</b>	<b>9</b>			<b>1383284</b>	<b>8515</b>	<b>3898</b>	<b>658</b>		<b>10098</b>		<b>SAMEDI 10 - 09</b>
141	6	01-janv	04-Janvier	8403	83	2429	233	88	2785	10	SAMEDI 02 - 01
141	6	01-Fevrier	01-Mars	72048	696	2484	261	82	3176	17	SAMEDI 06 - 02
141	6	01-Mars	27-Mars	63516	615	2478	260	82	2920	17	SAMEDI 12 - 03
141	6	01-avril	02-Mai	87447	744	2820	299	93	3542	11	SAMEDI 16 - 04
141	6	02-Mai	01-Juin	80583	716	2701	239	91	3104	10	SAMEDI 28 - 05
141	6	02-Juillet	02-Août	101838	744	3285	294	98	3898	18	LUNDI 01 - 08
141	6	07-Septembre	04-October	80392	648	2977	311	100	3513	17	LUNDI 19 - 09
141	6	05-October	01-Novembre	73846	647	2739	278	93	3125	17	SAMEDI 29 - 10
141	6	01-Novembre	30-Novembre	77892	696	2685	265	92	3146	17	SAMEDI 26 - 11
141	6	02-December	31-December	73321	704	2499	294	85	3229	17	SAMEDI 10 - 12
<b>141</b>	<b>6</b>			<b>719286</b>	<b>6293</b>	<b>2743</b>	<b>311</b>		<b>3898</b>		<b>LUNDI 01 - 08</b>
144	16	01-janv	10-Janvier	20806	225	2219	348	92	2623	17	DIMANCHE 03 - 01
144	16	10-janv	03-Fevrier	54031	576	2251	335	98	2669	17	DIMANCHE 24 - 01
144	16	03-Fevrier	02-Mars	57972	675	2061	301	91	2539	17	SAMEDI 06 - 02
144	16	02-Mars	31-Mars	63077	695	2178	330	80	2512	18	DIMANCHE 13 - 03
144	16	31-Mars	01-Juin	152581	1486	2464	357	90	3248	18	DIMANCHE 29 - 05
144	16	01-Juin	30-Juin	68348	698	2350	308	97	3102	18	DIMANCHE 05 - 06
144	16	30-Juin	01-Août	175037	764	5498	1027	249	9366	18	DIMANCHE 31 - 07
144	16	01-Août	01-Septembre	222968	746	7173	919	325	9489	18	JEUDI 04 - 08
144	16	01-Septembre	30-Septembre	98261	694	3398	483	120	4200	18	SAMEDI 03 - 09
144	16	30-Septembre	31-October	78841	745	2539	383	101	2989	17	SAMEDI 01 - 10
144	16	31-October	01-December	69751	744	2250	342	81	2493	17	SAMEDI 19 - 11
144	16	01-December	31-December	70310	736	2292	296	81	2621	17	SAMEDI 31 - 12
<b>144</b>	<b>16</b>			<b>1131983</b>	<b>8784</b>	<b>3092</b>	<b>1027</b>		<b>9489</b>		<b>JEUDI 04 - 08</b>
145	8	01-janv	16-Janvier	55008	375	3520	352	117	4086	17	DIMANCHE 03 - 01
145	8	16-janv	19-Fevrier	126886	808	3768	444	128	4820	17	DIMANCHE 07 - 02

### III - TRAFIC DE POINTE EN 2016

#### POSTES PERMANENTS

N° DU POSTE	N° DE LA ROUTE	PERIODE		COMPTAGE	NBH	CHARGES MAXIMALES					DATE T.J.MAX
		DU	AU			T.M.J	HOR.	TR-HR	T.J. MAX	HR	
145	8	21-Mars	05-avril	52098	360	3473	520	124	4338	17	DIMANCHE 03 - 04
145	8	06-Mai	03-Juin	105799	672	3778	369	118	4735	18	JEUDI 02 - 06
145	8	03-Juin	03-Juillet	87154	718	2913	336	82	4191	18	DIMANCHE 05 - 06
145	8	26-Juillet	06-Septembre	207855	1007	4953	419	148	5756	20	JEUDI 01 - 09
145	8	06-October	05-Novembre	139801	718	4673	624	192	6448	18	MARDI 11 - 10
145	8	08-Novembre	08-December	102716	720	3423	385	130	4527	18	JEUDI 17 - 11
145	8	08-December	31-December	85821	559	3684	484	148	5031	18	MARDI 13 - 12
<b>145</b>	<b>8</b>			<b>963138</b>	<b>5937</b>	<b>3893</b>	<b>624</b>		<b>6448</b>		<b>MARDI 11 - 10</b>
146	16	01-janv	05-Janvier	34955	104	8066	777	349	9481	16	SAMEDI 02 - 01
146	16	05-janv	05-Fevrier	262454	744	8466	799	284	9663	17	SAMEDI 30 - 01
146	16	05-Fevrier	03-Mars	220829	648	8178	847	275	10145	17	SAMEDI 06 - 02
146	16	03-Mars	01-avril	263932	705	8984	781	307	10310	17	SAMEDI 26 - 03
146	16	01-avril	01-Mai	237403	714	7979	864	263	11474	17	SAMEDI 23 - 04
146	16	01-Mai	04-Juin	333245	822	9729	808	326	11148	14	SAMEDI 21 - 05
146	16	04-Juin	07-Juillet	305371	792	9253	1063	338	11789	17	MARDI 05 - 07
146	16	07-Juillet	03-Août	488827	655	17911	1641	549	22005	18	DIMANCHE 31 - 07
146	16	04-Août	31-Août	410718	632	15596	1441	478	19303	18	DIMANCHE 28 - 08
146	16	31-Août	04-Septembre	33623	105	7685	1362	300	17794	14	MERCREDI 31 - 08
146	16	04-Septembre	04-October	273236	716	9158	971	317	12120	17	SAMEDI 10 - 09
146	16	04-October	08-Novembre	322949	848	9140	785	328	10225	16	SAMEDI 08 - 10
146	16	08-Novembre	08-December	249036	721	8289	802	312	9934	16	SAMEDI 19 - 11
146	16	08-December	31-December	192457	561	8233	798	315	9707	16	SAMEDI 10 - 12
<b>146</b>	<b>16</b>			<b>3629035</b>	<b>8767</b>	<b>9934</b>	<b>1641</b>		<b>22005</b>		<b>DIMANCHE 31 - 07</b>
148	1	01-janv	05-Janvier	6149	107	1379	151	49	1795	11	DIMANCHE 03 - 01
148	1	01-December	31-December	53492	732	1753	228	60	2583	17	DIMANCHE 11 - 12
<b>148</b>	<b>1</b>			<b>59641</b>	<b>839</b>	<b>1706</b>	<b>228</b>		<b>2583</b>		<b>DIMANCHE 11 - 12</b>
149	1	03-Fevrier	29-Fevrier	118005	619	4575	416	77	5194	18	JEUDI 11 - 02
149	1	29-Fevrier	26-Mars	114832	619	4452	404	75	5040	13	MARDI 22 - 03
149	1	22-Juillet	17-Août	116686	619	4524	410	76	5088	21	SAMEDI 30 - 07
149	1	01-Septembre	27-Septembre	118500	619	4594	420	78	5211	20	VENDREDI 23 - 09
149	1	04-October	30-October	115025	619	4459	406	75	5058	19	MERCREDI 26 - 10
149	1	02-Novembre	01-December	180277	695	6225	531	84	6885	19	JEUDI 17 - 11

### III - TRAFIC DE POINTE EN 2016 POSTES PERMANENTS

N° DU POSTE	N° DE LA ROUTE	PERIODE		COMPTAGE	NBH	CHARGES MAXIMALES					DATE T.J.MAX
		DU	AU			T.M.J	HOR.	TR-HR	T.J. MAX	HR	
149	1	01-Decembre	31-Decembre	85952	367	5620	581	94	6903	18	LUNDI 05 - 12
<b>149</b>	<b>1</b>			<b>849277</b>	<b>4157</b>	<b>4903</b>	<b>581</b>		<b>6903</b>		<b>LUNDI 05 - 12</b>
150	207	01-janv	15-Janvier	2645	352	180	49	3	272	19	DIMANCHE 03 - 01
150	207	15-janv	10-Fevrier	106	619	4	15	0	57	19	VENDREDI 15 - 01
150	207	10-Fevrier	24-Mars	0	1037	0	0	0	0	23	SAMEDI 13 - 02
150	207	24-Mars	19-avril	0	619	0	0	0	0	23	SAMEDI 26 - 03
<b>150</b>	<b>207</b>			<b>2751</b>	<b>2627</b>	<b>25</b>	<b>49</b>		<b>272</b>		<b>DIMANCHE 03 - 01</b>
152	16	26-Juin	11-Juillet	35410	360	2360	366	85	4449	18	DIMANCHE 10 - 07
<b>152</b>	<b>16</b>			<b>35410</b>	<b>360</b>	<b>2360</b>	<b>366</b>		<b>4449</b>		<b>DIMANCHE 10 - 07</b>
155	1	14-janv	02-Fevrier	59015	456	3106	329	120	3560	17	SAMEDI 30 - 01
155	1	22-Mars	31-Mars	32552	239	3268	312	110	3602	12	JEUDI 31 - 03
155	1	15-Août	30-Août	83050	360	5536	532	189	6154	12	DIMANCHE 21 - 08
155	1	30-Novembre	31-Decembre	101519	757	3218	392	104	3966	18	MARDI 13 - 12
<b>155</b>	<b>1</b>			<b>276136</b>	<b>1812</b>	<b>3657</b>	<b>532</b>		<b>6154</b>		<b>DIMANCHE 21 - 08</b>
157	17	01-janv	10-Fevrier	203351	972	5021	685	100	6486	17	DIMANCHE 24 - 01
157	17	10-Fevrier	18-Mars	176058	891	4742	613	92	6513	15	DIMANCHE 13 - 03
157	17	18-Mars	10-Mai	271251	1267	5138	686	95	7181	17	DIMANCHE 17 - 04
157	17	10-Mai	06-Juin	147264	655	5395	805	87	7638	10	DIMANCHE 05 - 06
157	17	06-Juin	11-Juillet	193330	838	5536	1142	37	9868	19	DIMANCHE 10 - 07
157	17	11-Juillet	04-Septembre	403953	1312	7389	934	132	10141	18	SAMEDI 13 - 08
157	17	15-Septembre	05-October	132008	484	6545	769	131	8630	17	DIMANCHE 18 - 09
157	17	05-October	14-Novembre	198484	959	4967	587	88	6360	17	DIMANCHE 23 - 10
157	17	14-Novembre	29-Decembre	210318	1079	4678	620	103	6261	16	DIMANCHE 25 - 12
<b>157</b>	<b>17</b>			<b>1936017</b>	<b>8457</b>	<b>5494</b>	<b>1142</b>		<b>10141</b>		<b>SAMEDI 13 - 08</b>
158	10	19-Mars	09-Mai	264853	1224	5193	561	200	6229	18	MERCREDI 06 - 04
158	10	09-Mai	27-Juin	246335	1170	5053	1127	186	11974	18	SAMEDI 14 - 05
158	10	22-Septembre	25-Septembre	16918	67	6060	632	198	6379	19	SAMEDI 24 - 09
158	10	23-Novembre	22-Decembre	139140	691	4832	582	152	5787	18	MERCREDI 14 - 12
<b>158</b>	<b>10</b>			<b>667246</b>	<b>3152</b>	<b>5080</b>	<b>1127</b>		<b>11974</b>		<b>SAMEDI 14 - 05</b>
159	8	04-Novembre	05-Decembre	259451	744	8369	847	134	9261	18	LUNDI 21 - 11
159	8	05-Decembre	31-Decembre	235887	638	8873	1046	177	10436	17	MARDI 13 - 12
<b>159</b>	<b>8</b>			<b>495338</b>	<b>1382</b>	<b>8602</b>	<b>1046</b>		<b>10436</b>		<b>MARDI 13 - 12</b>





# CHAPITRE 4

## VARIATION HEBDOMADAIRE DU TRAFIC







## IV - VARIATION HEBDOMADAIRE DU TRAFIC EN 2016 DES POSTES PERMANENTS

N° DU POSTE	N° DE LA ROUTE	N° DU MOIS	TRAFIC MOYEN PAR PERIODE ET PAR JOUR DE SEMAINE							
			TMJ	LUN	MAR	MER	JEU	VEN	SAM	DIM
1	13	1	26399	25368	26073	25867	26553	25696	27997	26894
1	13	2	25770	26054	26224	26609	25784	24912	26399	24337
1	13	3	23821	22679	22734	24248	23993	23225	25736	24255
1	13	4	27390	27120	26800	26043	29486	24148	30171	28308
1	13	5	23725	27792	29051	24765	20197	19061	20576	22449
1	13	6	24640	22594	21666	24870	22880	25867	30316	22978
1	13	7	42666	44715	39510	41735	42590	42433	43388	43472
1	13	8	36508	37616	37429	34703	38723	35769	34790	37019
1	13	9	27517	28805	30417	28883	25903	25071	25800	28755
1	13	10	21409	19879	21451	20766	22502	16891	24792	23395
1	13	11	21714	22073	21594	21745	20708	22226	22638	21014
1	13	12	23961	23291	22447	24999	25117	24013	24295	23491
<b>1</b>	<b>13</b>		<b>26778</b>	<b>27316</b>	<b>27051</b>	<b>26675</b>	<b>26143</b>	<b>25378</b>	<b>27852</b>	<b>27015</b>
2	2	1	14679	14246	13748	14040	14661	14485	15658	15501
2	2	2	13833	13718	14001	14223	14297	13776	13357	13485
2	2	3	14499	13666	13673	13970	14444	14422	15890	15779
2	2	4	16241	15027	14849	15301	16203	16000	17852	18116
2	2	5	15184	14543	14599	14462	14796	15254	16372	16293
2	2	6	13066	13202	12013	13064	13471	13413	14040	12160
2	2	7	20347	20480	18962	19012	22494	20885	21548	18894
2	2	8	26890	26864	25497	27473	29392	27572	25123	26517
2	2	9	17164	14393	16178	16296	17858	17686	19397	18019
2	2	10	14440	14077	14081	13324	14339	13802	15680	15559
2	2	11	14087	13242	13311	13375	14303	13987	15026	15737
2	2	12	13925	13123	14122	13603	13766	13601	14818	14329
<b>2</b>	<b>2</b>		<b>16236</b>	<b>15715</b>	<b>15548</b>	<b>15774</b>	<b>16526</b>	<b>16259</b>	<b>17094</b>	<b>16711</b>
3	1	1	5176	4834	4628	4606	7501	4486	5174	5175
3	1	2	4994	4860	4811	4746	6639	4394	4780	4763
3	1	3	5200	4852	4361	4696	7270	4569	5289	5537
3	1	4	6254	6324	5199	5242	8588	5470	6362	6963
3	1	5	5739	5453	5198	4911	7700	5034	5830	6152
3	1	6	5390	4703	4715	4902	7576	4875	5626	4908
3	1	7	9373	8467	8907	8590	11343	8243	9676	10349
3	1	8	11173	10527	10430	10364	14093	10249	11442	11659

## IV - VARIATION HEBDOMADAIRE DU TRAFIC EN 2016 DES POSTES PERMANENTS

N° DU POSTE	N° DE LA ROUTE	N° DU MOIS	TRAFIC MOYEN PAR PERIODE ET PAR JOUR DE SEMAINE							
			TMJ	LUN	MAR	MER	JEU	VEN	SAM	DIM
3	1	9	7230	5898	6141	6476	9115	6592	8074	8001
3	1	10	5586	5306	5260	5073	7267	4819	5742	5652
3	1	11	4929	4600	4581	4530	6637	4353	4947	5044
3	1	12	5028	4707	4701	4475	7022	4205	4995	4808
<b>3</b>	<b>1</b>		<b>6414</b>	<b>5954</b>	<b>5876</b>	<b>5837</b>	<b>8404</b>	<b>5679</b>	<b>6542</b>	<b>6626</b>
5	13	1	2568	2488	2376	2252	2382	2453	2641	3379
5	13	7	4027	3990	3348	3668	3859	3838	4141	4884
5	13	8	4785	4864	4381	4543	4716	4408	4897	5833
<b>5</b>	<b>13</b>		<b>3909</b>	<b>3900</b>	<b>3598</b>	<b>3741</b>	<b>3771</b>	<b>3561</b>	<b>3960</b>	<b>4813</b>
6	13	1	2092	2099	1816	2196	2215	1865	2323	2124
6	13	2	2018	1945	1866	2307	2169	1836	2146	1874
6	13	3	1660	1313	1400	1668	1707	1577	2007	2001
6	13	4	1333	1783	1848	2043	1331	954	601	1028
6	13	5	1758	1716	1750	2154	2069	1446	1800	1458
6	13	6	1873	1929	1531	2105	1924	1724	2062	1763
6	13	7	2621	2730	2206	2911	2533	2499	2860	2585
6	13	8	2750	2241	2329	2190	3073	2839	3505	3298
6	13	9	1704	1586	1388	2054	1328	1578	2158	1960
6	13	10	2102	2100	1930	2322	2100	1910	2331	1994
6	13	11	2088	2094	2294	2488	1923	1779	2067	1928
6	13	12	2205	2052	2107	2419	2202	1824	2512	2363
<b>6</b>	<b>13</b>		<b>1979</b>	<b>1948</b>	<b>1831</b>	<b>2219</b>	<b>1984</b>	<b>1773</b>	<b>2125</b>	<b>1975</b>
7	1	3	7733	7681	7300	7343	8250	7570	7757	8208
7	1	4	8568	8462	8082	8130	9062	8166	9007	9057
7	1	5	8180	8397	8162	8074	8517	7966	8325	7845
7	1	10	8134	8206	8028	7903	8797	7993	8223	7750
7	1	11	7676	7798	7454	7434	8408	7320	7842	7586
7	1	12	7795	7284	8060	7940	8491	7497	7846	7339
<b>7</b>	<b>1</b>		<b>8000</b>	<b>7950</b>	<b>7809</b>	<b>7779</b>	<b>8566</b>	<b>7733</b>	<b>8177</b>	<b>7984</b>
8	1	5	20936	20442	20581	20283	20238	20110	23666	21345
8	1	6	20709	21328	19728	20236	20526	19874	23106	20332
8	1	7	23718	23868	23464	22902	23314	21910	25362	24944
8	1	8	25238	25585	25269	24684	22571	24002	28111	27872
8	1	9	21783	21569	21113	21295	21482	20961	24545	21801

## IV - VARIATION HEBDOMADAIRE DU TRAFIC EN 2016 DES POSTES PERMANENTS

N° DU POSTE	N° DE LA ROUTE	N° DU MOIS	TRAFIC MOYEN PAR PERIODE ET PAR JOUR DE SEMAINE							
			TMJ	LUN	MAR	MER	JEU	VEN	SAM	DIM
8	1	10	20709	20882	20103	20227	20324	19276	22987	20700
8	1	11	20073	20144	19397	19814	19663	19260	22489	19980
8	1	12	20113	19140	20334	20219	20043	19074	21976	19799
<b>8</b>	<b>1</b>		<b>21361</b>	<b>21326</b>	<b>20945</b>	<b>20971</b>	<b>20839</b>	<b>20254</b>	<b>23615</b>	<b>21605</b>
9	4	10	6728	6692	6862	6748	6769	6706	6840	6570
9	4	11	6466	6526	6304	6594	6544	6412	6697	6197
9	4	12	6627	6278	6592	6996	6835	6420	6751	6488
<b>9</b>	<b>4</b>		<b>6574</b>	<b>6460</b>	<b>6475</b>	<b>6770</b>	<b>6712</b>	<b>6452</b>	<b>6748</b>	<b>6388</b>
10	413	1	4071	4100	3913	3785	4110	3880	4379	4341
10	413	2	3816	3583	3817	3789	4014	3721	3880	3967
10	413	3	3857	3622	3540	3568	3792	3692	4236	4717
10	413	4	4146	3869	3695	3898	4724	4023	4221	4573
10	413	5	3816	3544	3613	3646	3970	3760	4339	4102
10	413	6	3502	3921	3427	3516	3585	3379	3432	3178
10	413	7	5012	5038	4948	4872	5245	4792	5073	5125
10	413	8	5586	5580	5479	5414	5767	5406	5826	5699
10	413	9	4978	4140	4678	4895	5137	5069	5701	5165
10	413	10	4095	4088	4188	4126	3971	3828	4322	4087
10	413	12	2644	2482	2634	2439	2684	2565	2947	2704
<b>10</b>	<b>413</b>		<b>4213</b>	<b>4081</b>	<b>4077</b>	<b>4070</b>	<b>4307</b>	<b>4096</b>	<b>4438</b>	<b>4427</b>
11	6	2	7324	7055	8193	7512	7636	7106	7037	6978
11	6	3	7548	7394	8236	7363	7448	7135	7278	7885
11	6	4	8238	8218	8011	8179	8483	7971	8370	8466
11	6	5	7895	7911	8927	7663	7709	7483	7697	7672
11	6	6	7077	7542	7487	7075	7251	7116	6775	6253
11	6	7	8840	9265	10068	8848	8934	8328	8223	8563
11	6	8	9370	9611	10568	9411	9303	8864	8851	8608
11	6	9	8653	7688	9024	8742	8971	8604	9080	8394
11	6	10	7807	7977	9053	7794	7663	7337	7545	7406
11	6	11	7671	7753	8377	7561	7691	7213	7609	7305
11	6	12	7650	7197	8799	7719	7821	7249	7520	7337
<b>11</b>	<b>6</b>		<b>8010</b>	<b>7994</b>	<b>8818</b>	<b>7992</b>	<b>8073</b>	<b>7680</b>	<b>7806</b>	<b>7730</b>
13	322	1	5901	5560	4783	5104	5400	5324	6851	7807
13	322	2	5820	5113	5194	5275	5860	5317	6078	7519

## IV - VARIATION HEBDOMADAIRE DU TRAFIC EN 2016 DES POSTES PERMANENTS

N° DU POSTE	N° DE LA ROUTE	N° DU MOIS	TRAFIC MOYEN PAR PERIODE ET PAR JOUR DE SEMAINE							
			TMJ	LUN	MAR	MER	JEU	VEN	SAM	DIM
13	322	3	6249	5470	5489	5471	5755	5646	7234	9181
13	322	4	7250	6018	6066	6415	6717	6434	8656	10271
13	322	5	7040	6287	6257	5968	6466	6418	8195	9464
13	322	6	6676	6450	6114	6150	6627	6326	7467	7733
13	322	7	9495	8321	8634	8762	9471	8023	10977	11708
13	322	8	10240	9441	9500	9612	10002	8805	11935	12911
13	322	9	7024	5589	6349	6527	7032	6642	8553	8572
13	322	10	6486	6128	5840	5629	5877	5811	7259	8294
13	322	12	5915	5716	5895	5417	5484	5328	6392	7102
<b>13</b>	<b>322</b>		<b>7168</b>	<b>6458</b>	<b>6473</b>	<b>6496</b>	<b>6832</b>	<b>6428</b>	<b>8204</b>	<b>9221</b>
14	1	1	8654		7946	8245	8776	7822	9232	9490
14	1	2	8442	8043	8035	8135	8460	8254	9640	9631
14	1	3	8982	8366	9128	8499	8936	8361	9829	9978
14	1	4	9288	8605	8556	9099	9567	8529	10118	10421
14	1	5	8906	8515	8595	8395	9306	8347	9703	9509
14	1	6	8201	8133	7495	7894	8866	7937	8943	8047
14	1	7	10430	9684	9706	9469	10684	9339	11361	12332
14	1	8	10153	11664	11066	9467	9489	9258	10447	9414
14	1	9	8755	7304	8133	8428	9267	8628	9909	9628
14	1	10	8953	8520	8538	8586	9150	8345	9812	9482
14	1	11	8502	8050	8042	8368	9063	7989	9291	8860
14	1	12	8615	7765	8356	8268	9321	7941	9287	9185
<b>14</b>	<b>1</b>		<b>9043</b>	<b>8674</b>	<b>8716</b>	<b>8578</b>	<b>9315</b>	<b>8460</b>	<b>9866</b>	<b>9685</b>
16	9	1	30083	31396	30104	30908	31463	29775	30675	26437
16	9	2	30150	31352	30529	30665	31311	29948	30551	26405
16	9	3	26235	27450	27256	26653	24598	26358	27316	24067
16	9	4	29730	28605	30796	32283	32907	28272	29737	25876
16	9	5	32029	33802	32201	32175	32826	32059	33102	28450
16	9	6	30236	32601	29653	30913	31313	30098	30994	25642
16	9	7	29250	32040	33956	28500	26365	28502	29485	27197
16	9	8	31982	33663	32407	32343	32699	31841	32666	28251
16	9	9	31901	27654	29720	32673	33112	33692	33217	32114
16	9	10	31163	32303	31867	31732	31833	30999	32154	27611

## IV - VARIATION HEBDOMADAIRE DU TRAFIC EN 2016 DES POSTES PERMANENTS

N° DU POSTE	N° DE LA ROUTE	N° DU MOIS	TRAFIC MOYEN PAR PERIODE ET PAR JOUR DE SEMAINE							
			TMJ	LUN	MAR	MER	JEU	VEN	SAM	DIM
16	9	11	29683	32139	26520	29325	31507	30321	31481	27017
<b>16</b>	<b>9</b>		<b>30265</b>	<b>31261</b>	<b>30340</b>	<b>30858</b>	<b>31062</b>	<b>30197</b>	<b>31031</b>	<b>27117</b>
18	1	2	6446	7087	6783	6331	6604	5949	6265	6027
18	1	3	6874	7523	6977	6565	6889	6523	6910	6781
18	1	4	7370	7823	7328	7136	7254	6763	7610	7768
18	1	5	6869	7480	6942	6523	6784	6440	6991	6775
18	1	6	6103	6841	6007	5955	6272	5903	6132	5602
18	1	7	7889	8360	8046	7741	7897	7325	7770	8182
18	1	8	8580	8953	8437	8103	8706	8155	8791	8986
18	1	9	7546	6840	7065	7294	7537	7506	8309	8287
18	1	10	6850	7460	6905	6449	6854	6366	6954	6782
18	1	11	6394	6999	6578	6063	6478	5995	6379	6304
18	1	12	6264	6474	6481	6012	6440	5864	6373	6238
<b>18</b>	<b>1</b>		<b>7044</b>	<b>7478</b>	<b>7078</b>	<b>6756</b>	<b>7061</b>	<b>6668</b>	<b>7169</b>	<b>7101</b>
19	1	1	9752	9618	9555	9400	9811	9537	11201	9019
19	1	2	8793	8782	9056	8587	8771	8842	9032	8568
19	1	3	9345	9479	9174	8994	9113	9227	9930	9688
19	1	4	11051	11099	10415	9986	10422	10859	12012	12374
19	1	5	10106	10208	9767	9494	9711	10293	10930	10339
19	1	6	8915	9499	8382	8756	8969	9203	9327	8293
19	1	8	11254	11829	11349	10945	11295	11082	11270	10974
19	1	10	8176	8501	8273	8100	7881	7905	8521	8067
19	1	11	7628	7958	7505	7461	7429	7617	7937	7564
19	1	12	8138	7934	8777	7826	7765	7759	8470	8538
<b>19</b>	<b>1</b>		<b>9357</b>	<b>9572</b>	<b>9282</b>	<b>8988</b>	<b>9107</b>	<b>9233</b>	<b>9931</b>	<b>9398</b>
20	9	1	16173	16225	16055	16320	16331	14870	17903	15558
20	9	2	15967	15767	15601	15234	16192	15553	17917	15554
20	9	3	15828	15829	15206	14869	15832	15117	18190	16146
20	9	4	17738	17094	16162	16066	17355	16668	20494	19029
20	9	12	16170	15052	16773	16034	16012	15266	18169	15909
<b>20</b>	<b>9</b>		<b>16256</b>	<b>15948</b>	<b>15850</b>	<b>15600</b>	<b>16222</b>	<b>15411</b>	<b>18417</b>	<b>16284</b>
21	11	1	5970	5656	5627	5817	5934	5590	6155	6785
21	11	2	5681	5769	5511	5665	5327	5312	5906	6363
21	11	3	7591	7547	7432	6834	6961	7488	8035	9095

## IV - VARIATION HEBDOMADAIRE DU TRAFIC EN 2016 DES POSTES PERMANENTS

N° DU POSTE	N° DE LA ROUTE	N° DU MOIS	TRAFIC MOYEN PAR PERIODE ET PAR JOUR DE SEMAINE							
			TMJ	LUN	MAR	MER	JEU	VEN	SAM	DIM
21	11	4	8087	7489	8076	7822	7630	7762	8841	9046
21	11	5	7603	7364	7786	7042	7389	7894	8239	7501
21	11	6	7235	6922	7236	6769	7177	7594	7926	7273
21	11	7	6839	5689	6130	7350	7401	7835	7097	6288
21	11	8	7861	8161	8047	8133	7706	7415	7632	7770
21	11	9	6135	7969	4928	6085	5602	5794	6164	6590
21	11	10	6715	6565	6530	6418	6471	6552	7107	7186
21	11	11	9082	9092	8194	8157	9793	10052	9201	9534
21	11	12	6950	6257	6934	6717	7800	6381	7083	7377
<b>21</b>	<b>11</b>		<b>7154</b>	<b>7082</b>	<b>6943</b>	<b>6923</b>	<b>7092</b>	<b>7079</b>	<b>7412</b>	<b>7570</b>
22	11	1	5713	5630	5935	6097	5831	5742	5581	5161
22	11	2	5688	5675	5900	6192	5962	5780	5347	4962
22	11	3	5615	5599	5701	5931	5686	5742	5401	5129
22	11	4	6081	5944	6012	6325	6077	6167	6070	5950
22	11	5	5689	5685	5837	6064	5737	5921	5577	5110
22	11	6	5114	5425	4965	5455	5285	5428	4925	4186
22	11	7	6069	6163	6714	6238	6290	6067	5813	5423
22	11	8	6743	6796	7144	7036	6976	6706	6355	6003
22	11	9	6372	5448	6286	6839	6668	6647	6649	5928
22	11	10	5843	5766	6102	6216	5779	5992	5830	5362
22	11	11	5752	5719	5907	6177	5974	5725	5446	5167
22	11	12	5862	5329	5800	5839	6179	5991	6085	5647
<b>22</b>	<b>11</b>		<b>5882</b>	<b>5783</b>	<b>6035</b>	<b>6197</b>	<b>6031</b>	<b>6010</b>	<b>5771</b>	<b>5333</b>
23	8	1	8692	8506	8790	8285	9647	8306	9065	8215
23	8	2	8854	8551	8743	8261	9952	8538	9744	8558
23	8	4	9856	9661	9431	9344	10662	9451	10495	9892
23	8	5	9291	8788	9489	8756	10014	8972	10160	8991
23	8	6	8115	8444	7926	7663	9145	7843	8410	7228
23	8	8	9298	8676	8772	9830	9712	9999	8655	9501
23	8	9	10180	8800	10005	10449	10498	10391	10393	10596
23	8	10	9403	9421	9801	9214	10131	8712	9863	8730
23	8	11	8714	8419	8865	8396	9757	8480	9216	7909
23	8	12	9160	8611	9824	9065	9966	8647	9474	8383
<b>23</b>	<b>8</b>		<b>9162</b>	<b>8802</b>	<b>9182</b>	<b>8906</b>	<b>9968</b>	<b>8967</b>	<b>9531</b>	<b>8761</b>

## IV - VARIATION HEBDOMADAIRE DU TRAFIC EN 2016 DES POSTES PERMANENTS

N° DU POSTE	N° DE LA ROUTE	N° DU MOIS	TRAFIC MOYEN PAR PERIODE ET PAR JOUR DE SEMAINE							
			TMJ	LUN	MAR	MER	JEU	VEN	SAM	DIM
24	8	2	5372	5305	5222	6904	5535	5287	4831	4530
24	8	3	5913	6016	5336	7008	5599	5625	5951	5803
<b>24</b>	<b>8</b>		<b>5738</b>	<b>5754</b>	<b>5303</b>	<b>6978</b>	<b>5581</b>	<b>5507</b>	<b>5578</b>	<b>5379</b>
25	503	1	12742	12687	12611	12994	13227	12291	12980	12514
25	503	2	12655	12515	12631	12992	13325	12888	12132	12138
25	503	3	12595	11548	12286	13000	13102	13044	13305	11704
<b>25</b>	<b>503</b>		<b>12691</b>	<b>12277</b>	<b>12492</b>	<b>12996</b>	<b>13209</b>	<b>12736</b>	<b>12883</b>	<b>12271</b>
26	6	1	9141	9056	8434	8792	9260	8453	9501	10287
26	6	2	8965	8703	8663	8905	9520	8731	8996	9301
26	6	3	8928	8491	8181	8529	9061	8489	9404	10596
26	6	4	10484	9695	9352	9871	10845	9863	11316	12382
<b>26</b>	<b>6</b>		<b>9393</b>	<b>8992</b>	<b>8528</b>	<b>8995</b>	<b>9636</b>	<b>8914</b>	<b>9871</b>	<b>10774</b>
27	6	4	3253	3375	3548	3106	3423	3004	3101	3229
27	6	6	2572	2607	2756	2494	2869	2487	2472	2266
27	6	7	3246	3290	3755	3119	3541	3034	3098	3027
27	6	8	3344	3295	3700	3211	3678	3058	3300	3082
27	6	10	2918	2929	3346	2840	3074	2640	2913	2727
27	6	11	2842	2844	3182	2728	3050	2701	2783	2546
27	6	12	2730	2522	3226	2705	2923	2515	2686	2548
<b>27</b>	<b>6</b>		<b>2921</b>	<b>2915</b>	<b>3310</b>	<b>2814</b>	<b>3127</b>	<b>2730</b>	<b>2846</b>	<b>2696</b>
28	6	1	4083	4018	3695	3883	4414	3761	4139	4607
28	6	2	4061	3739	3868	4022	4407	3833	4054	4583
28	6	3	4034	3631	3544	3723	4127	3789	4326	5278
28	6	4	4857	4208	4193	4568	4941	4641	5377	5994
28	6	5	4379	4134	4118	4143	4347	4160	4450	5217
28	6	6	3800	3703	3352	3820	4002	3832	3774	4060
28	6	7	5020	4905	4959	4939	5431	4789	4803	5346
28	6	8	5488	5323	5356	5647	5770	5225	5451	5681
28	6	9	5081	4114	4807	5088	5482	5046	5463	5478
28	6	10	4398	4466	4256	4189	4405	4003	4428	4894
28	6	11	4117	3877	3847	4031	4293	3950	4167	4747
28	6	12	4275	4129	4228	3689	4516	3890	4480	4874
<b>28</b>	<b>6</b>		<b>4470</b>	<b>4205</b>	<b>4188</b>	<b>4321</b>	<b>4670</b>	<b>4267</b>	<b>4584</b>	<b>5059</b>
29	8	1	1781	1628	1813	1627	1819	1623	1858	2050



## IV - VARIATION HEBDOMADAIRE DU TRAFIC EN 2016 DES POSTES PERMANENTS

N° DU POSTE	N° DE LA ROUTE	N° DU MOIS	TRAFFIC MOYEN PAR PERIODE ET PAR JOUR DE SEMAINE							
			TMJ	LUN	MAR	MER	JEU	VEN	SAM	DIM
29	8	2	1718	1542	1722	1632	1848	1636	1790	1903
29	8	3	1858	1614	1757	1618	1919	1610	2019	2453
29	8	4	2088	1803	2137	1950	2147	1894	2274	2430
29	8	5	1930	1750	2089	1739	1921	1700	2026	2220
29	8	6	1559	1498	1488	1453	1718	1457	1645	1642
29	8	7	2276	2067	2397	2163	2397	2063	2395	2435
29	8	8	2682	2457	2812	2470	2731	2495	2961	2928
29	8	10	1869	1710	1924	1706	1822	1806	1989	2083
29	8	11	1690	1515	1766	1569	1789	1572	1827	1801
29	8	12	1790	1574	1920	1538	1863	1546	1878	2170
<b>29</b>	<b>8</b>		<b>1935</b>	<b>1757</b>	<b>2000</b>	<b>1777</b>	<b>2008</b>	<b>1768</b>	<b>2059</b>	<b>2176</b>
30	13	1	3336	4111	3058	2905	3148	3075	3284	3748
30	13	2	3258	3954	2978	3031	3201	3081	3037	3353
30	13	3	3308	3995	2944	3039	3147	3133	3426	3672
30	13	4	3959	4524	3545	3618	3742	3617	4131	4580
30	13	5	3647	4219	3359	3308	3517	3376	3625	3972
30	13	6	2744	3302	2352	2631	2770	2636	2647	2892
30	13	7	4486	5098	4565	3986	4516	4165	4408	4711
30	13	8	4934	5609	4684	4675	4898	4604	4897	5131
30	13	9	4960	4456	4356	4747	4914	4972	5938	5343
30	13	10	3836	4355	3541	3583	3576	3538	3868	4169
30	13	11	3488	4072	3260	3236	3405	3303	3480	3783
30	13	12	3803	4111	3307	4440	3568	3475	3697	4476
<b>30</b>	<b>13</b>		<b>3818</b>	<b>4347</b>	<b>3513</b>	<b>3518</b>	<b>3703</b>	<b>3618</b>	<b>3885</b>	<b>4132</b>
31	19	1	24780	25833	27942	25488	26195	22697	25263	20830
31	19	2	23656	25176	25347	25150	25207	22173	23358	18799
31	19	3	24541	25650	25515	25976	25352	22489	24881	21120
31	19	4	25061	26680	25873	25657	26276	23386	25856	21920
31	19	5	24903	26258	25993	25658	25912	23274	25543	21841
31	19	6	24562	27655	24585	25852	26315	21883	24535	20352
31	19	7	30645	34341	33360	30911	31716	28350	30324	27071
31	19	8	35062	36942	36787	36788	37805	32204	33873	29702
31	19	9	31089	32604	33016	33691	34170	25056	31175	26090
31	19	11	25091	27186	25750	26621	25482	22470	25207	21738
<b>31</b>	<b>19</b>		<b>26791</b>	<b>28791</b>	<b>28219</b>	<b>27950</b>	<b>28180</b>	<b>24648</b>	<b>26815</b>	<b>22857</b>

## IV - VARIATION HEBDOMADAIRE DU TRAFIC EN 2016 DES POSTES PERMANENTS

N° DU POSTE	N° DE LA ROUTE	N° DU MOIS	TRAFIC MOYEN PAR PERIODE ET PAR JOUR DE SEMAINE							
			TMJ	LUN	MAR	MER	JEU	VEN	SAM	DIM
32	2	1	8798	8933	9017	8661	9166	8416	8547	8944
32	2	2	8451	8676	8841	8590	8857	8072	7947	8121
32	2	3	8657	8603	8757	8563	8990	8239	8611	8747
32	2	4	9155	9112	9236	9033	9725	8493	9412	9176
32	2	5	9083	9053	9415	9112	9490	8455	9322	8742
32	2	6	7977	8326	7482	8077	8473	7578	8075	7680
32	2	7	12342	12704	12749	12343	13376	11231	12311	12041
32	2	8	14371	14698	14541	14300	15261	13381	14758	13549
32	2	9	10660	9317	10865	10880	11309	10161	11018	11035
32	2	10	9306	9226	9799	9553	9644	8567	9485	8937
32	2	11	8792	9018	8867	8887	8986	8338	8854	8552
32	2	12	8706	8566	8866	8976	9035	8407	8637	8437
<b>32</b>	<b>2</b>		<b>9746</b>	<b>9774</b>	<b>9946</b>	<b>9808</b>	<b>10177</b>	<b>9176</b>	<b>9811</b>	<b>9532</b>
33	6	1	2088	1900	2526	2053	2076	1902	2220	1983
33	6	2	1953	1757	2377	1922	1921	1850	2103	1783
33	6	3	1789	1542	2038	1808	1711	1660	2022	1697
33	6	4	2092	2000	2409	1897	2007	1946	2240	2151
33	6	5	2026	1970	2398	1900	1909	1765	2259	1899
<b>33</b>	<b>6</b>		<b>2002</b>	<b>1848</b>	<b>2359</b>	<b>1921</b>	<b>1936</b>	<b>1839</b>	<b>2179</b>	<b>1917</b>
34	2	1	17247	16927	16375	16157	17367	16302	17245	20193
34	2	2	18294	17542	17593	16705	19178	23262	17947	16669
34	2	3	16676	15787	16364	15572	17334	17314	16970	17580
34	2	4	16731	15432	16270	15963	16644	15986	17450	19372
34	2	5	17485	17159	16126	17373	17137	16217	18270	19552
34	2	6	14229	15501	13459	14619	14406	13743	14105	13719
34	2	7	27177	25998	25298	27055	29203	25225	27331	29902
34	2	8	33302	33378	31199	33495	33841	31326	34510	35874
34	2	10	17017	16368	15713	16661	16763	15870	17332	20029
34	2	11	16014	15559	15555	15071	16833	14983	17125	18066
34	2	12	15540	14555	15495	15069	15227	14664	16210	17596
<b>34</b>	<b>2</b>		<b>19573</b>	<b>19275</b>	<b>18676</b>	<b>18731</b>	<b>19706</b>	<b>19146</b>	<b>20104</b>	<b>21396</b>
36	17	2	579	662	528	496	628	546	569	598
36	17	3	589	546	738	556	627	531	607	486
36	17	4	649	607	620	657	673	651	722	592

## IV - VARIATION HEBDOMADAIRE DU TRAFIC EN 2016 DES POSTES PERMANENTS

N° DU POSTE	N° DE LA ROUTE	N° DU MOIS	TRAFIC MOYEN PAR PERIODE ET PAR JOUR DE SEMAINE							
			TMJ	LUN	MAR	MER	JEU	VEN	SAM	DIM
36	17	5	597	568	618	616	664	587	639	513
36	17	6	453	451	381	467	533	440	493	383
36	17	7	652	675	678	612	728	618	664	610
36	17	8	718	696	710	732	829	691	740	638
36	17	9	695	696	767	795	889	490	697	595
36	17	10	603	556	568	699	691	567	642	523
36	17	11	598	532	540	570	672	575	609	704
36	17	12	626	522	636	602	679	575	748	587
<b>36</b>	<b>17</b>		<b>609</b>	<b>586</b>	<b>611</b>	<b>605</b>	<b>677</b>	<b>574</b>	<b>648</b>	<b>563</b>
37	9	5	5949	6249	6135	6063	5848	5936	5953	5474
37	9	6	5048	5604	4932	5120	5221	5155	5061	4179
37	9	7	5814	6393	6298	5754	5956	5591	5585	5353
37	9	8	6356	6778	6673	6341	6349	5995	6325	5742
37	9	9	6297	5695	5992	6181	6523	6432	6856	6315
37	9	10	5802	6229	6106	5821	5788	5701	5909	5103
37	9	11	5618	5899	5818	5468	5867	5548	5682	5009
<b>37</b>	<b>9</b>		<b>5830</b>	<b>6125</b>	<b>6000</b>	<b>5807</b>	<b>5924</b>	<b>5774</b>	<b>5884</b>	<b>5290</b>
38	8	1	3901	3867	4032	4118	3949	3673	4005	3735
38	8	2	3961	3893	4134	4297	4026	3798	3924	3671
38	8	3	4016	3925	4150	4248	3997	3861	3969	3876
38	8	4	4502	4299	4172	4676	4645	4196	4750	4815
38	8	12	4205	3940	4554	4463	4477	4134	4063	3819
<b>38</b>	<b>8</b>		<b>4084</b>	<b>3965</b>	<b>4208</b>	<b>4321</b>	<b>4171</b>	<b>3917</b>	<b>4103</b>	<b>3929</b>
39	8	1	14615	14002	13928	14272	13624	13462	18139	14135
39	8	2	13883	13222	12958	13800	13070	12828	17930	12952
39	8	3	13019	12622	12476	12494	12386	11993	16850	12762
39	8	4	14646	13572	13248	14861	13664	13756	17442	14815
39	8	5	13764	13016	13478	12849	12827	17179	13581	13513
39	8	9	14741	18436	14087	14185	13677	14857	13818	13529
39	8	10	14868	13598	18541	14145	14396	13732	15213	13914
39	8	11	14285	14395	13393	13110	17868	13658	13745	13243
39	8	12	14117	13042	13812	13776	13395	13196	17412	13690
<b>39</b>	<b>8</b>		<b>14195</b>	<b>14102</b>	<b>14130</b>	<b>13594</b>	<b>13906</b>	<b>13761</b>	<b>16104</b>	<b>13685</b>
40	9	1	2001	1891	1870	1801	1829	1948	2191	2352

## IV - VARIATION HEBDOMADAIRE DU TRAFIC EN 2016 DES POSTES PERMANENTS

N° DU POSTE	N° DE LA ROUTE	N° DU MOIS	TRAFIC MOYEN PAR PERIODE ET PAR JOUR DE SEMAINE							
			TMJ	LUN	MAR	MER	JEU	VEN	SAM	DIM
40	9	2	1956	1603	1704	1956	1924	2360	2033	2199
40	9	3	2109	2051	1924	1958	2031	2184	2226	2491
40	9	4	2599	2390	2374	2409	2459	2442	2847	3248
40	9	6	2707	2494	2530	2448	2509	2535	3059	3555
40	9	7	2629	2505	2476	2517	2502	2548	2795	2931
40	9	8	2909	2826	2896	2825	2867	2776	3081	3134
40	9	9	3671	2821	2977	3255	3436	3599	5007	4681
40	9	10	2569	2465	2408	2390	2471	2441	2754	2942
40	9	11	2248	2071	2203	2140	2243	2257	2315	2546
<b>40</b>	<b>9</b>		<b>2528</b>	<b>2299</b>	<b>2313</b>	<b>2362</b>	<b>2433</b>	<b>2511</b>	<b>2799</b>	<b>2968</b>
42	10	1	12258	12631	12693	12258	12066	11713	12278	12291
42	10	2	11695	11882	11726	11326	12002	11233	12023	11619
42	10	3	11828	11874	11693	11585	12071	11420	12226	11891
42	10	4	12025	11998	12309	11529	11864	11720	12392	12348
42	10	5	11810	11882	11888	11320	12014	11533	12110	11860
42	10	6	11030	11757	10934	11022	11242	10109	11271	10649
42	10	7	12121	12603	12592	11995	12343	11702	11963	11863
42	10	8	11756	10654	12627	11761	12559	11783	10944	11945
42	10	9	12273	11229	12190	12251	12637	12278	12727	12505
42	10	10	12307	12399	12515	11801	12294	11869	12722	12397
42	10	11	12101	12267	12209	11799	12358	11346	12397	12325
42	10	12	12339	12390	12615	12148	12524	11903	12604	12106
<b>42</b>	<b>10</b>		<b>11972</b>	<b>11981</b>	<b>12153</b>	<b>11721</b>	<b>12159</b>	<b>11604</b>	<b>12187</b>	<b>11991</b>
43	10	1	2698	2844	2809	2704	2615	2483	2704	2767
43	10	2	2722	2839	2784	2700	2720	2608	2620	2771
43	10	3	2833	3039	2804	2786	2771	2628	2848	2990
43	10	4	3239	3418	3210	3156	3183	2981	3238	3552
43	10	5	3053	3535	3091	3034	3048	2628	2873	3164
43	10	6	2325	2613	2199	2228	2378	2272	2353	2228
43	10	7	3499	3873	4095	3286	3321	3188	3444	3406
43	10	8	3386	3902	4117	1996	3721	3955	3502	3580
43	10	9	4001	3462	3656	3813	3594	4183	5084	4273
43	10	10	3139	3256	3166	3034	3102	3000	3213	3187
43	10	11	2949	3130	2965	2860	2820	2778	2971	3136

## IV - VARIATION HEBDOMADAIRE DU TRAFIC EN 2016 DES POSTES PERMANENTS

N° DU POSTE	N° DE LA ROUTE	N° DU MOIS	TRAFIC MOYEN PAR PERIODE ET PAR JOUR DE SEMAINE							
			TMJ	LUN	MAR	MER	JEU	VEN	SAM	DIM
43	10	12	3136	2985	3063	3003	3085	2929	3260	3664
<b>43</b>	<b>10</b>		<b>3065</b>	<b>3203</b>	<b>3090</b>	<b>2914</b>	<b>2982</b>	<b>2929</b>	<b>3156</b>	<b>3198</b>
44	9	1	1078	1063	1066	1070	1150	1016	1088	1103
44	9	2	1105	1061	1014	1049	1214	1234	1090	1088
44	9	3	1148	1139	1159	1137	1214	1116	1109	1151
44	9	4	1408	1399	1323	1359	1458	1313	1484	1523
44	9	5	1366	1398	1410	1361	1425	1281	1341	1332
44	9	6	904	934	801	922	1005	889	912	835
44	9	7	1310	1462	1560	1263	1281	1161	1235	1274
44	9	8	1361	1396	1380	1418	1461	1334	1265	1245
44	9	9	2009	1543	1639	1840	1977	1944	2779	2364
44	9	10	1387	1388	1353	1397	1415	1363	1396	1396
44	9	11	1243	1216	1231	1227	1370	1193	1248	1221
44	9	12	1283	1111	1246	1273	1332	1189	1302	1491
<b>44</b>	<b>9</b>		<b>1302</b>	<b>1391</b>	<b>1382</b>	<b>1384</b>	<b>1484</b>	<b>1384</b>	<b>1482</b>	<b>1456</b>
45	1	1	4331	4215	4540	4477	4301	4251	4421	4155
45	1	2	4208	4041	4537	4465	4344	4069	4123	3922
45	1	3	4003	3984	4201	4038	3973	3998	4054	3720
<b>45</b>	<b>1</b>		<b>4191</b>	<b>4099</b>	<b>4365</b>	<b>4305</b>	<b>4188</b>	<b>4134</b>	<b>4268</b>	<b>3993</b>
46	1	9	3329	2581	3047	3748	3450	3463	3644	3406
46	1	10	2266	2368	2514	2520	1879	2293	2248	2070
46	1	11	1998	2533	1787	1876	1979	1998	2137	1855
<b>46</b>	<b>1</b>		<b>2589</b>	<b>2476</b>	<b>2509</b>	<b>2791</b>	<b>2478</b>	<b>2671</b>	<b>2692</b>	<b>2517</b>
47	1	1	1683	1502	1637	1698	1730	1648	1758	1778
47	1	2	1383	1141	1424	1786	1753	1404	1142	1095
47	1	3	1588	1493	1539	1567	1636	1605	1657	1625
47	1	4	1688	1554	1652	1677	1647	1657	1794	1816
47	1	5	1663	1451	1698	1710	1715	1712	1702	1691
47	1	6	1504	1306	1515	1561	1588	1508	1511	1506
47	1	7	1866	1764	1950	1757	1891	1786	1991	1901
47	1	8	2117	1941	2192	2177	2191	2060	2189	2078
47	1	9	2000	1549	1827	2011	2214	2168	2232	1944
47	1	10	1639	1275	1781	1758	1860	1661	1717	1518
47	1	11	1173	1230	1135	1172	1098	1043	1171	1369

## IV - VARIATION HEBDOMADAIRE DU TRAFIC EN 2016 DES POSTES PERMANENTS

N° DU POSTE	N° DE LA ROUTE	N° DU MOIS	TRAFIC MOYEN PAR PERIODE ET PAR JOUR DE SEMAINE							
			TMJ	LUN	MAR	MER	JEU	VEN	SAM	DIM
47	1	12	1703	1423	1718	1706	1756	1758	1758	1762
<b>47</b>	<b>1</b>		<b>1662</b>	<b>1470</b>	<b>1664</b>	<b>1700</b>	<b>1748</b>	<b>1661</b>	<b>1717</b>	<b>1675</b>
48	1	3	29869	20084	19936	20790	21283	83372	19622	19425
48	1	4	23715	24776	24487	22811	24459	22708	23505	23624
48	1	5	20853	23950	20081	20039	20028	18355	20473	22467
48	1	10	19278	20496	19741	19892	19845	19818	19775	15768
48	1	11	18104	19351	18200	18278	18731	18118	18494	15491
48	1	12	18208	17657	18355	19071	19091	18309	18603	16027
<b>48</b>	<b>1</b>		<b>21164</b>	<b>20593</b>	<b>19603</b>	<b>19740</b>	<b>20299</b>	<b>29140</b>	<b>19835</b>	<b>18363</b>
52	6	1	31147	29207	28357	28582	30792	29999	32799	36762
52	6	2	30591	27531	28727	28415	30794	30946	32505	35950
52	6	3	31558	27415	27533	26532	29689	32440	34043	44991
52	6	4	35452	31119	31036	31400	34946	35008	38919	44982
52	6	5	33036	30231	30946	29536	32339	32775	35614	39439
52	6	6	28249	29045	25354	26400	28969	29765	29064	29254
52	6	7	37608	36397	37699	36853	38084	36044	37700	40178
52	6	8	39983	39717	38602	38434	40856	39713	41034	42308
52	6	9	37106	29904	34360	35097	37570	38404	42563	41409
52	6	11	31247	28518	29347	29233	32046	32284	32571	35395
52	6	12	33300	30095	33510	30443	32747	32391	35534	38182
<b>52</b>	<b>6</b>		<b>33613</b>	<b>31009</b>	<b>31394</b>	<b>30968</b>	<b>33499</b>	<b>33705</b>	<b>35732</b>	<b>38880</b>
59	9	1	18197	18924	18754	18477	18340	17437	17008	18784
59	9	2	18395	18876	18785	18498	18479	18040	16919	19052
59	9	3	18388	18601	18403	18250	18176	18108	17279	19984
59	9	4	19907	19794	19565	19433	19417	19618	19337	22400
59	9	5	19263	19635	19215	18998	19043	19201	18203	20534
59	9	7	19414	20303	20190	18928	19504	19012	17908	20309
59	9	8	20148	20446	20506	20069	20132	19813	19165	20764
59	9	9	20418	17705	19807	20113	20620	21190	21747	21504
59	9	10	18418	18925	18536	18535	18189	18104	17345	19232
59	9	11	17512	17809	17742	17773	17116	17130	16298	18597
59	9	12	17658	17357	18799	18152	17974	16719	17527	17115
<b>59</b>	<b>9</b>		<b>18875</b>	<b>18973</b>	<b>19103</b>	<b>18771</b>	<b>18804</b>	<b>18629</b>	<b>18053</b>	<b>19818</b>
60	16	1	6280	6080	5872	5833	6249	5765	6733	7404

## IV - VARIATION HEBDOMADAIRE DU TRAFIC EN 2016 DES POSTES PERMANENTS

N° DU POSTE	N° DE LA ROUTE	N° DU MOIS	TRAFIC MOYEN PAR PERIODE ET PAR JOUR DE SEMAINE							
			TMJ	LUN	MAR	MER	JEU	VEN	SAM	DIM
<b>60</b>	<b>16</b>		<b>6306</b>	<b>6187</b>	<b>6041</b>	<b>5996</b>	<b>6191</b>	<b>5765</b>	<b>6733</b>	<b>7404</b>
61	3038	1	24502	24241	25930	25217	26952	26675	22714	20655
61	3038	2	25315	26542	25672	25125	27298	27454	23392	21413
61	3038	3	26144	27633	27161	26102	28011	28023	24181	21591
61	3038	4	27587	29287	27915	28358	29221	29921	24646	23913
61	3038	5	28168	30156	29478	28916	30171	30246	24546	23903
61	3038	6	28350	29055	25092	29518	29283	32101	27086	24337
<b>61</b>	<b>3038</b>		<b>26479</b>	<b>27708</b>	<b>27240</b>	<b>27038</b>	<b>28419</b>	<b>28634</b>	<b>24008</b>	<b>22418</b>
62	2010	3	2289	2491	2264	2148	2227	2268	2268	2460
62	2010	4	2586	2781	2557	2518	2518	2468	2575	2718
62	2010	5	2488	2673	2625	2358	2401	2391	2372	2511
62	2010	6	2114	2503	2138	2048	2163	2073	1990	1892
62	2010	7	2602	2849	2741	2518	2709	2491	2499	2490
62	2010	8	2554	2777	2579	2503	2515	2449	2479	2527
62	2010	9	2636	2503	2610	2690	2577	2573	2713	2818
62	2010	10	2443	2582	2552	2310	2354	2261	2443	2543
62	2010	11	2439	2559	2473	2378	2410	2364	2404	2496
62	2010	12	2637	2826	2856	2559	2600	2496	2476	2775
<b>62</b>	<b>2010</b>		<b>2488</b>	<b>2662</b>	<b>2547</b>	<b>2402</b>	<b>2453</b>	<b>2400</b>	<b>2436</b>	<b>2525</b>
63	6	2	5292	5521	5094	4974	5460	5438	5424	5064
63	6	3	5359	5686	5029	4949	5475	5128	5593	5812
63	6	4	6731	6897	6264	6397	7093	6517	6972	6972
<b>63</b>	<b>6</b>		<b>5838</b>	<b>6077</b>	<b>5453</b>	<b>5438</b>	<b>6010</b>	<b>5769</b>	<b>6072</b>	<b>6011</b>
65	13	2	4078	2800	3693	4024	3893	3910	4387	5739
65	13	3	4645	3742	3950	3957	3328	4129	5973	9421
65	13	8	5292	5298	5806	5365	5197	5101	5430	4650
65	13	9	5655	4635	5386	5278	5526	5950	7380	5394
65	13	10	4569	4678	5125	4362	4195	4458	4917	4218
65	13	11	3962	4017	4259	3829	3861	4075	4090	3559
65	13	12	4079	3660	4629	3964	3910	3433	4530	4504
<b>65</b>	<b>13</b>		<b>4545</b>	<b>4046</b>	<b>4651</b>	<b>4371</b>	<b>4328</b>	<b>4450</b>	<b>5075</b>	<b>4868</b>
66	322	1	5504	5024	4846	4941	5163	4973	6126	7047
66	322	2	5451	4626	5086	5112	5337	5149	6070	6882
66	322	3	5557	4939	4925	4921	5362	5122	6308	7691

## IV - VARIATION HEBDOMADAIRE DU TRAFIC EN 2016 DES POSTES PERMANENTS

N° DU POSTE	N° DE LA ROUTE	N° DU MOIS	TRAFIC MOYEN PAR PERIODE ET PAR JOUR DE SEMAINE							
			TMJ	LUN	MAR	MER	JEU	VEN	SAM	DIM
66	322	5	6201	5686	5706	5496	5799	5852	7276	7757
66	322	6	6180	5866	5654	5802	6000	5976	6978	7125
66	322	7	8259	7141	7719	7094	7858	7268	9667	10421
66	322	8	9580	9094	9090	9096	9504	8779	10644	11215
66	322	9	6337	4386	5943	6055	6680	5979	7486	7282
66	322	12	5569	5121	5348	5146	5419	5212	6088	7134
<b>66</b>	<b>322</b>		<b>6620</b>	<b>5967</b>	<b>6141</b>	<b>6059</b>	<b>6352</b>	<b>6069</b>	<b>7486</b>	<b>8228</b>
67	1	1	15421	15471	14696	14979	15182	14189	16047	17114
67	1	2	15479	15338	15152	15039	15103	14666	15870	17217
67	1	3	15945	15862	15367	15099	15484	15205	16634	18434
67	1	4	17140	16915	16178	16243	16622	16068	18100	20013
67	1	12	14707	14832	14698	14443	15087	12456	15599	16325
<b>67</b>	<b>1</b>		<b>15894</b>	<b>15806</b>	<b>15313</b>	<b>15256</b>	<b>15538</b>	<b>14838</b>	<b>16569</b>	<b>18031</b>
68	6	2	9874	9827	10305	9657	9769	9517	9351	10781
68	6	3	10433	10217	9871	9974	10089	9898	10619	12704
68	6	4	13461	10524	12543	13776	14280	13005	14675	15126
68	6	5	12283	12788	12253	11678	12171	11902	10776	13848
68	6	6	10073	10691	9480	9420	10365	10076	10231	10203
68	6	7	12231	12646	12856	12327	12129	11193	11569	13107
68	6	8	12923	13258	13139	13090	12435	12985	12758	12616
68	6	9	12175	10146	11405	12117	12355	12205	13418	13531
68	6	10	10856	10901	10932	10194	10307	10250	11089	11972
68	6	11	9454	9126	8916	9488	9622	9204	9523	10426
<b>68</b>	<b>6</b>		<b>11438</b>	<b>11069</b>	<b>11163</b>	<b>11260</b>	<b>11395</b>	<b>11125</b>	<b>11630</b>	<b>12427</b>
69	417	1	2998	3286	3080	3082	3047	2607	3091	2829
69	417	2	3043	3278	3024	3436	3138	2890	2843	2632
69	417	3	3267	3348	3084	3481	3198	3039	3157	3606
69	417	4	3775	4095	3534	3723	3724	3517	3988	4057
69	417	5	3582	3816	3472	3670	3457	3541	3969	3210
69	417	6	3179	3517	2948	3418	3256	3139	3244	2635
69	417	7	4397	4492	4357	4588	5231	4369	4028	3733
69	417	8	6156	6450	5842	6255	6548	6166	6450	5403
<b>69</b>	<b>417</b>		<b>3696</b>	<b>3957</b>	<b>3602</b>	<b>3881</b>	<b>3805</b>	<b>3578</b>	<b>3729</b>	<b>3301</b>
70	8	2	4440	4505	4146	4188	4200	4633	4784	4447



## IV - VARIATION HEBDOMADAIRE DU TRAFIC EN 2016 DES POSTES PERMANENTS

N° DU POSTE	N° DE LA ROUTE	N° DU MOIS	TRAFIC MOYEN PAR PERIODE ET PAR JOUR DE SEMAINE							
			TMJ	LUN	MAR	MER	JEU	VEN	SAM	DIM
70	8	3	4264	4435	4086	4113	4069	4190	4627	4459
70	8	4	4847	4950	4444	4607	4633	4637	5363	5221
70	8	5	4498	4597	4315	4358	4271	4433	4915	4593
70	8	6	3875	4273	3532	3799	3825	3866	4214	3646
70	8	7	5180	5473	5255	5015	5150	5014	5408	4980
70	8	8	5263	5370	5469	5626	5418	4840	5290	4774
<b>70</b>	<b>8</b>		<b>4552</b>	<b>4739</b>	<b>4340</b>	<b>4372</b>	<b>4373</b>	<b>4501</b>	<b>4937</b>	<b>4583</b>
71	13	2	12295	12725	12510	12475	12379	10773	11805	13128
71	13	3	14278	14138	13846	13925	14529	12906	15048	15690
71	13	4	16357	15417	16136	16394	17772	14676	16941	17313
71	13	5	15258	14928	15934	14753	15592	14247	16948	14146
71	13	6	19448	17997	19999	20042	15475	23430	21926	17403
71	13	7	30796	34718	27556	28497	31672	31745	24493	37109
71	13	8	29196	30091	23227	35183	32915	26118	27020	30026
71	13	9	16162	14307	15726	16753	16788	12970	19920	17693
71	13	10	12142	10961	14272	12463	12504	11696	13124	10451
71	13	11	13767	13574	13385	13976	14388	13205	15209	12676
71	13	12	13349	12470	13398	13421	13793	12502	14208	13540
<b>71</b>	<b>13</b>		<b>17448</b>	<b>17272</b>	<b>16877</b>	<b>17988</b>	<b>17684</b>	<b>16665</b>	<b>17762</b>	<b>17889</b>
72	2	1	890	986	974	1008	966	847	786	735
72	2	2	891	983	967	1029	953	837	741	701
72	2	3	951	1040	972	1040	981	897	879	816
72	2	4	999	1145	999	1076	1065	967	916	856
72	2	5	933	1067	980	964	1019	868	878	775
72	2	6	851	1027	817	951	894	785	785	674
72	2	7	1136	1349	1246	1191	1182	1025	1070	972
72	2	8	1461	1629	1479	1545	1538	1346	1354	1273
72	2	9	1174	1165	1170	1308	1256	1137	1140	1030
72	2	10	983	1096	1051	1128	1043	888	904	804
72	2	11	860	995	755	1030	1010	777	775	705
72	2	12	859	913	897	1016	952	807	751	703
<b>72</b>	<b>2</b>		<b>1011</b>	<b>1131</b>	<b>1051</b>	<b>1122</b>	<b>1073</b>	<b>945</b>	<b>921</b>	<b>845</b>
73	1	1	2292	2307	2110	2030	2042	2061	2568	2772
73	1	2	2225	2205	2141	2070	2172	1977	2341	2671

## IV - VARIATION HEBDOMADAIRE DU TRAFIC EN 2016 DES POSTES PERMANENTS

N° DU POSTE	N° DE LA ROUTE	N° DU MOIS	TRAFIC MOYEN PAR PERIODE ET PAR JOUR DE SEMAINE							
			TMJ	LUN	MAR	MER	JEU	VEN	SAM	DIM
73	1	3	2111	2156	2018	1991	1940	1899	2336	2531
73	1	4	2515	2518	2356	2190	2210	2238	2744	3362
73	1	5	2391	2247	2137	1991	2102	2183	2849	3140
73	1	6	1774	1815	1668	1643	1730	1643	1919	2044
73	1	7	3122	3089	3154	2810	3205	2824	3315	3409
73	1	8	3659	3715	3453	3412	3625	3348	3999	4158
73	1	9	3346	2909	3068	3214	3151	3127	3932	4125
73	1	10	2285	2328	2134	2025	2059	1998	2458	2807
73	1	11	2161	2154	2021	1973	2099	2076	2261	2623
73	1	12	2481	2491	2707	2374	2290	2202	2561	2840
<b>73</b>	<b>1</b>		<b>2534</b>	<b>2504</b>	<b>2413</b>	<b>2306</b>	<b>2378</b>	<b>2321</b>	<b>2771</b>	<b>3039</b>
74	9	8	18126	20291	18266	18339	18446	18614	16322	16532
74	9	9	18099	16350	18167	18195	18842	19877	19065	16309
74	9	10	17559	17270	18062	18334	18201	16601	16263	18253
74	9	11	14833	13761	14201	15502	16209	14866	13802	15484
74	9	12	15219	12682	16765	13965	14533	17054	17312	13414
<b>74</b>	<b>9</b>		<b>16479</b>	<b>15504</b>	<b>16662</b>	<b>16520</b>	<b>16863</b>	<b>17293</b>	<b>16637</b>	<b>15803</b>
76	1	1	8278	8310	7800	8091	8196	7912	9344	8149
76	1	2	8339	8356	8160	8131	8216	8106	9217	8179
76	1	3	8136	8393	7746	7601	7735	7982	9347	8470
76	1	4	9173	9098	8563	8616	8795	8836	10338	9760
76	1	5	8782	9004	8325	8306	8600	8748	9826	8738
76	1	6	8231	8743	7582	7927	8277	8237	9157	7761
76	1	7	10815	10888	10849	10660	10790	10331	11391	10774
76	1	8	12063	12059	11511	11685	12146	12039	12884	12351
76	1	9	10051	9228	8674	9250	9571	9667	12455	11729
76	1	10	6675	6579	5976	7256	6882	6782	6869	6468
76	1	11	7491	8158	7563	7827	6823	6343	8050	7574
76	1	12	7502	8056	7470	8264	7730	7851	6937	6218
<b>76</b>	<b>1</b>		<b>8840</b>	<b>8953</b>	<b>8434</b>	<b>8678</b>	<b>8660</b>	<b>8635</b>	<b>9640</b>	<b>8869</b>
78	1	1	4391	4168	4556	4183	4366	5220	4318	3867
78	1	2	4358	4200	4543	4087	4330	5359	4230	3797
78	1	3	4350	4210	4494	4152	4265	5294	4184	3884
78	1	4	4990	4781	5007	4602	4708	5830	4968	4828

## IV - VARIATION HEBDOMADAIRE DU TRAFIC EN 2016 DES POSTES PERMANENTS

N° DU POSTE	N° DE LA ROUTE	N° DU MOIS	TRAFIC MOYEN PAR PERIODE ET PAR JOUR DE SEMAINE							
			TMJ	LUN	MAR	MER	JEU	VEN	SAM	DIM
78	1	5	4953	4756	5041	5020	4759	5996	4719	4387
78	1	6	3824	3870	3775	3733	3862	4896	3650	2998
78	1	7	5333	5232	5838	5371	5342	6129	4895	4612
78	1	8	4163	4257	4636	3999	4067	4929	3797	3353
78	1	9	4644	3976	4456	4420	4508	5646	4845	4441
78	1	10	3601	3554	3902	3519	3592	4168	3565	3064
78	1	11	3649	3594	3805	3356	3617	4531	3518	3169
<b>78</b>	<b>1</b>		<b>4396</b>	<b>4235</b>	<b>4551</b>	<b>4196</b>	<b>4310</b>	<b>5325</b>	<b>4273</b>	<b>3869</b>
79	204	1	5542	5290	6064	6029	6256	5466	5379	4605
79	204	2	6068	6222	6484	6066	6253	6256	6007	5149
79	204	3	6130	6376	6480	6114	6286	6274	5974	5286
79	204	4	6560	6742	6739	6597	6739	6733	6200	6165
79	204	5	6413	6439	6666	6569	6319	6539	6681	5697
79	204	6	5439	5961	5395	5494	5785	5836	5283	4223
79	204	7	6994	7450	7558	7016	7231	7058	6970	5924
79	204	8	8606	8646	8725	8274	8818	8991	8770	8066
79	204	9	7794	6775	7445	7595	7993	8662	8527	7532
79	204	10	6671	6892	7531	6478	6616	7090	6516	5791
79	204	11	6385	6672	6761	6400	6318	6519	6124	5721
<b>79</b>	<b>204</b>		<b>6597</b>	<b>6673</b>	<b>6873</b>	<b>6609</b>	<b>6788</b>	<b>6831</b>	<b>6564</b>	<b>5810</b>
80	201	1	2717	2556	2761	2703	3367	2638	2523	2437
80	201	2	2717	2647	2739	2754	3396	2629	2510	2359
80	201	3	2723	2648	2689	2771	3351	2557	2488	2395
80	201	4	2839	2761	2707	2832	3508	2702	2713	2713
80	201	5	2797	2735	2824	2761	3437	2732	2670	2504
80	201	6	3304	2718	3017	3191	4017	3330	3344	3356
80	201	7	2529	2618	2585	2476	3145	2562	2596	1995
80	201	8	3054	2537	2959	3187	3905	3093	2955	2863
80	201	9	3656	3185	3307	3638	4406	3574	3664	3653
80	201	10	2915	2908	2885	2880	3505	2717	2858	2720
80	201	11	2760	2716	2717	2856	3377	2598	2542	2500
80	201	12	3052	2841	3077	3111	3691	2927	2845	2795
<b>80</b>	<b>201</b>		<b>2920</b>	<b>2741</b>	<b>2850</b>	<b>2935</b>	<b>3614</b>	<b>2842</b>	<b>2798</b>	<b>2661</b>
81	10	1	1821	1883	1891	1843	1888	1596	1887	1802

## IV - VARIATION HEBDOMADAIRE DU TRAFIC EN 2016 DES POSTES PERMANENTS

N° DU POSTE	N° DE LA ROUTE	N° DU MOIS	TRAFIC MOYEN PAR PERIODE ET PAR JOUR DE SEMAINE							
			TMJ	LUN	MAR	MER	JEU	VEN	SAM	DIM
81	10	2	1831	1929	1883	1844	1874	1658	1877	1728
81	10	3	1847	2048	1813	1883	1844	1610	1964	1769
81	10	4	2180	2305	2126	2124	2185	1928	2333	2283
81	10	5	2108	2151	2091	2151	2238	1941	2182	2019
81	10	6	1419	1590	1267	1444	1560	1336	1413	1278
81	10	7	2142	2404	2341	1972	2177	1979	2131	2055
81	10	8	2550	2668	2570	2583	2682	2327	2586	2394
81	10	9	2743	2335	2498	2767	2875	2746	3257	2694
81	10	10	2013	2109	2040	2075	2073	1700	2089	1970
81	10	11	1951	2060	1978	1962	2028	1745	1978	1895
81	10	12	1980	1754	2079	2082	2057	1860	2133	1868
<b>81</b>	<b>10</b>		<b>2050</b>	<b>2111</b>	<b>2053</b>	<b>2054</b>	<b>2120</b>	<b>1883</b>	<b>2149</b>	<b>1978</b>
82	13	1	2268	2349	2297	2211	2317	2173	2329	2224
82	13	2	2309	2593	2264	2230	2314	2120	2271	2302
82	13	3	1999	2011	1890	1857	2140	1940	2112	2068
82	13	4	2594	2633	2435	2548	2697	2394	2668	2818
82	13	5	2329	2423	2251	2299	2366	2236	2384	2338
82	13	6	1678	1944	1519	1656	1738	1607	1672	1599
82	13	7	2679	2831	2785	2592	2862	2480	2719	2555
82	13	8	2986	3009	2994	2941	3208	2838	2989	2929
82	13	9	3234	2839	3049	3272	3298	3130	3628	3431
82	13	10	2834	2674	2641	2660	2913	2731	3127	3013
82	13	11	2389	2496	2428	2316	2468	2244	2363	2419
82	13	12	2350	2219	2400	2366	2470	2227	2439	2304
<b>82</b>	<b>13</b>		<b>2472</b>	<b>2515</b>	<b>2411</b>	<b>2395</b>	<b>2554</b>	<b>2356</b>	<b>2568</b>	<b>2502</b>
85	207	3	3729	3501	3588	3478	3717	3484	3888	4472
85	207	7	5487		4867	4804	5358	4873	6013	6643
85	207	8	5771	5361	5496	5413	5791	5534	6252	6679
85	207	12	3724	3503	3979	3503	3767	3662	3628	4057
<b>85</b>	<b>207</b>		<b>4468</b>	<b>4217</b>	<b>4408</b>	<b>4168</b>	<b>4441</b>	<b>4247</b>	<b>4622</b>	<b>5190</b>
86	1	4	18726	19062	18357	19951	18654	18406	19399	16783
86	1	5	18587	19025	18573	18646	18757	18614	20335	16559
86	1	6	17693	18741	17470	18127	18148	17661	18480	15007
86	1	7	16608	18099	18037	16463	16283	14856	17337	15579
<b>86</b>	<b>1</b>		<b>18018</b>	<b>18803</b>	<b>18116</b>	<b>18378</b>	<b>18164</b>	<b>17606</b>	<b>19087</b>	<b>15965</b>

## IV - VARIATION HEBDOMADAIRE DU TRAFIC EN 2016 DES POSTES PERMANENTS

N° DU POSTE	N° DE LA ROUTE	N° DU MOIS	TRAFIC MOYEN PAR PERIODE ET PAR JOUR DE SEMAINE							
			TMJ	LUN	MAR	MER	JEU	VEN	SAM	DIM
87	6	1	25585	24369	23520	23409	25267	23845	26354	31178
87	6	2	25063	22984	23758	23611	25384	24588	26041	29576
87	6	3	27246	23853	23823	22489	27039	28778	27809	38621
87	6	4	28557	24950	25251	24966	27396	27115	30978	38960
87	6	5	27317	24896	25524	24620	26379	26378	29144	33729
87	6	6	24095	25059	21976	22493	25295	24675	24405	24844
87	6	7	30651	30086	30952	30280	31369	29452	30697	31731
87	6	8	32097	32300	31654	30834	32791	31480	32647	33338
87	6	9	29417	23115	28710	28435	29824	30375	33422	31943
87	6	10	26402	25447	25591	24255	25989	25570	27662	29451
87	6	11	25598	24919	23335	24251	26813	25411	26072	29907
<b>87</b>	<b>6</b>		<b>27520</b>	<b>25790</b>	<b>25939</b>	<b>25465</b>	<b>27595</b>	<b>27021</b>	<b>28690</b>	<b>32165</b>
90	6	1	9563	9401	9015	9387	9621	8868	9828	10660
90	6	2	9223	8973	9117	9309	9554	8935	9066	9673
90	6	3	9221	9007	8778	9349	9255	8872	9399	10181
90	6	4	10892	10165	9973	10533	11061	10402	11626	12422
90	6	5	10016	9724	9516	9593	9714	9436	10272	11644
90	6	6	8791	9142	8116	8835	8873	8557	8845	9138
90	6	7	10601	10849	10511	10840	11061	10085	10311	10722
90	6	8	11285	11465	11209	11650	11522	10681	11028	11326
90	6	9	10583	9274	10137	10685	10942	10453	11094	11437
90	6	10	9691	9220	9497	9806	9573	8908	9965	10619
90	6	11	9255	9696	8693	9109	9151	8731	9583	10037
90	6	12	9338	9835	9070	9618	9632	7129	9139	10978
<b>90</b>	<b>6</b>		<b>9951</b>	<b>9792</b>	<b>9560</b>	<b>9954</b>	<b>10065</b>	<b>9361</b>	<b>10106</b>	<b>10816</b>
94	6	1	24968	23809	22797	23070	24253	24176	25906	29574
94	6	2	24740	23737	23283	22903	23876	24881	26916	29475
94	6	3	25213	22159	21996	22360	23605	24598	26882	35532
94	6	4	27864	25007	24883	25149	27154	27464	29684	35633
94	6	5	26353	24704	24950	24230	25699	26786	27528	31166
94	6	6	22631	22658	20201	21519	22833	23594	22858	24981
94	6	7	29983	29291	30294	28612	29907	28817	29337	33257
94	6	8	31751	31507	30671	30755	31936	31463	32005	34498
94	6	9	30239	20438	28216	29747	30529	31727	35008	33330

## IV - VARIATION HEBDOMADAIRE DU TRAFIC EN 2016 DES POSTES PERMANENTS

N° DU POSTE	N° DE LA ROUTE	N° DU MOIS	TRAFIC MOYEN PAR PERIODE ET PAR JOUR DE SEMAINE							
			TMJ	LUN	MAR	MER	JEU	VEN	SAM	DIM
94	6	10	25316	23665	23914	23252	24012	25451	26072	29766
94	6	11	24957	23304	23063	23265	25121	25615	25768	29462
94	6	12	26018	23431	27577	24104	25340	25519	27618	28136
<b>94</b>	<b>6</b>		<b>26588</b>	<b>24846</b>	<b>25097</b>	<b>24752</b>	<b>25988</b>	<b>26581</b>	<b>27748</b>	<b>31156</b>
95	16	1	4765	4469	4166	4190	4584	4237	5412	5967
95	16	2	4471	4192	4233	4243	4356	3969	4983	5388
95	16	3	4683	4047	4252	4270	4411	4139	5581	6361
95	16	4	5272	4455	4476	4774	5158	4851	6257	6793
95	16	5	5108	4515	4591	4454	4681	4633	5982	6763
95	16	6	4862	4557	4191	4503	4765	4440	5595	6098
95	16	7	7522	6765	6757	6544	7382	6885	8659	9136
95	16	8	9902	9331	8920	9121	10208	8865	11580	11869
95	16	9	5873	4613	5131	5380	5948	5506	7455	7150
95	16	10	5001	4597	4350	4333	4321	4353	5990	6537
95	16	11	4718	4066	4200	4210	4485	4579	5565	6181
95	16	12	4957	4705	4863	4516	4744	4374	5514	6043
<b>95</b>	<b>16</b>		<b>5605</b>	<b>5075</b>	<b>5048</b>	<b>5082</b>	<b>5385</b>	<b>5079</b>	<b>6531</b>	<b>7030</b>
99	312	3	5313	5274	5033	6169	5361	4897	4798	5650
99	312	4	5793	5792	5565	6807	5632	5288	5476	6195
99	312	5	5385	5305	5248	6292	5269	5096	5074	5453
99	312	6	4733	5065	4302	5498	4742	4498	4329	4506
99	312	7	5684	6042	5869	6649	5707	5396	4918	5512
99	312	8	6085	6196	6111	7196	6021	5625	5317	5821
99	312	9	6492	5779	6229	7547	6619	6310	6297	6674
99	312	10	5895	5703	5730	6778	5754	5545	5749	6052
99	312	11	5277	5356	5083	6092	5294	4790	4990	5179
99	312	12	5323	5034	5393	6567	5263	4934	4986	5282
<b>99</b>	<b>312</b>		<b>5601</b>	<b>5566</b>	<b>5458</b>	<b>6539</b>	<b>5562</b>	<b>5260</b>	<b>5202</b>	<b>5635</b>
100	4	1	3188	3052	2989	3035	2893	2989	3547	3652
100	4	2	3134	2937	3055	3102	2977	3127	3458	3333
100	4	3	3255	3042	3001	2966	2931	3154	3810	4098
<b>100</b>	<b>4</b>		<b>3210</b>	<b>3016</b>	<b>3014</b>	<b>3029</b>	<b>2934</b>	<b>3099</b>	<b>3613</b>	<b>3716</b>
101	6	1	8164	8053	7518	7842	8299	7660	8509	9081
101	6	2	7911	7600	7621	7840	8297	7718	8000	8380

## IV - VARIATION HEBDOMADAIRE DU TRAFIC EN 2016 DES POSTES PERMANENTS

N° DU POSTE	N° DE LA ROUTE	N° DU MOIS	TRAFIC MOYEN PAR PERIODE ET PAR JOUR DE SEMAINE							
			TMJ	LUN	MAR	MER	JEU	VEN	SAM	DIM
101	6	3	7811	7451	7143	7506	7868	7377	8307	9257
101	6	4	9031	8266	8105	8555	9408	8585	9899	10294
<b>101</b>	<b>6</b>		<b>8242</b>	<b>7834</b>	<b>7497</b>	<b>7910</b>	<b>8433</b>	<b>7867</b>	<b>8737</b>	<b>9376</b>
102	716	1	4327	4428	4223	4260	4885	4175	4388	4030
102	716	2	4182	4243	4300	4168	4681	4019	4102	3745
102	716	3	4248	4311	4147	4152	4692	4129	4271	3973
<b>102</b>	<b>716</b>		<b>4260</b>	<b>4328</b>	<b>4218</b>	<b>4190</b>	<b>4748</b>	<b>4129</b>	<b>4289</b>	<b>3946</b>
103	5006	2	3879	3680	3597	3658	3766	4126	3987	4212
103	5006	3	4087	3748	3628	3745	3897	3955	4518	5366
103	5006	4	5118	4684	4396	4575	5035	4935	5646	6470
<b>103</b>	<b>5006</b>		<b>4409</b>	<b>4073</b>	<b>3872</b>	<b>4000</b>	<b>4244</b>	<b>4394</b>	<b>4788</b>	<b>5428</b>
104	1	1	2340	2136	2270	2378	2371	2309	2507	2381
104	1	2	2284	2059	2330	2434	2378	2221	2353	2270
104	1	3	2218	2075	2169	2212	2299	2219	2350	2195
104	1	4	2407	2203	2377	2391	2386	2368	2593	2495
104	1	5	2424	2150	2491	2530	2519	2445	2513	2383
104	1	6	2067	1850	2049	2151	2156	2141	2100	1983
104	1	7	2567	2417	2677	2409	2569	2528	2804	2528
104	1	8	2843	2623	2931	2974	2880	2773	2969	2751
104	1	9	2774	2251	2569	2796	2898	2840	3217	2802
104	1	10	2256	2002	2341	2370	2305	2238	2348	2237
104	1	11	2265	2102	2165	2173	2446	2300	2392	2323
<b>104</b>	<b>1</b>		<b>2409</b>	<b>2175</b>	<b>2406</b>	<b>2441</b>	<b>2472</b>	<b>2412</b>	<b>2564</b>	<b>2396</b>
105	1	1	1148	1057	1079	1169	1172	1091	1228	1214
105	1	2	1108	950	1062	1286	1087	1045	1168	1198
105	1	3	1157	1139	1139	1079	1174	1111	1164	1313
105	1	5	1151	1052	1153	1206	1154	1126	1163	1217
105	1	6	1048	991	1006	1041	1080	1034	1110	1072
105	1	7	1155	1134	1137	1121	1177	1108	1210	1189
105	1	8	1314	1202	1311	1331	1313	1336	1365	1366
105	1	9	1141	938	1068	1134	1241	1180	1202	1186
105	1	10	1208	1100	1155	1200	1215	1291	1216	1285
105	1	11	1220	1199	1164	1228	1193	1240	1263	1267
105	1	12	1174	1095	1163	1139	1165	1170	1248	1225
<b>105</b>	<b>1</b>		<b>1167</b>	<b>1078</b>	<b>1135</b>	<b>1175</b>	<b>1178</b>	<b>1157</b>	<b>1213</b>	<b>1230</b>

## IV - VARIATION HEBDOMADAIRE DU TRAFIC EN 2016 DES POSTES PERMANENTS

N° DU POSTE	N° DE LA ROUTE	N° DU MOIS	TRAFIC MOYEN PAR PERIODE ET PAR JOUR DE SEMAINE							
			TMJ	LUN	MAR	MER	JEU	VEN	SAM	DIM
106	1	3	1001	1001	983	1001	1033	973	948	1063
106	1	4	965	964	1011	992	990	935	913	971
106	1	5	962	944	982	983	1003	925	978	929
106	1	6	1023	979	1004	1056	1116	944	1015	1014
<b>106</b>	<b>1</b>		<b>985</b>	<b>970</b>	<b>994</b>	<b>1010</b>	<b>1040</b>	<b>941</b>	<b>951</b>	<b>990</b>
107	11	1	7631	8193	7765	7597	8242	6957	7465	7161
107	11	2	7063	6999	7078	7024	7432	7033	6577	7254
107	11	3	7369	7846	7003	6723	7640	7207	7453	7606
107	11	4	7974	8697	8022	7767	8748	6846	7623	8511
107	11	7	8401	8794	8398	8528	8274	8508	8269	8020
107	11	8	8760	9078	8947	9071	8641	8596	8497	8392
107	11	9	8116	8366	7857	7638	8859	7677	8188	8185
107	11	10	7092	7578	7072	6777	7464	6533	7120	7054
107	11	11	6802	7793	6217	6436	7066	6463	6631	6777
107	11	12	6986	7218	7123	6976	7928	6149	6807	6525
<b>107</b>	<b>11</b>		<b>7613</b>	<b>7963</b>	<b>7479</b>	<b>7455</b>	<b>8103</b>	<b>7178</b>	<b>7537</b>	<b>7528</b>
108	9	7	12368	12898	12345	12219	12467	10872	12728	13100
108	9	8	12659	12778	12458	12528	12346	12166	13609	12767
108	9	9	11066	11413	11047	10988	11533	9832	11578	11159
108	9	10	10884	11363	10951	11202	10845	10779	11545	9648
108	9	11	10109	11005	9160	9576	10330	9748	10909	10013
108	9	12	10420	10724	10380	10324	11051	9242	10876	10485
<b>108</b>	<b>9</b>		<b>11243</b>	<b>11667</b>	<b>10987</b>	<b>11199</b>	<b>11486</b>	<b>10375</b>	<b>11861</b>	<b>11133</b>
109	9	1	3731	3696	3463	4008	4190	3570	3544	3769
109	9	3	3739	3791	3448	4003	4006	3595	3586	3681
109	9	4	3719	3673	3513	4075	4066	3594	3479	3726
<b>109</b>	<b>9</b>		<b>3727</b>	<b>3714</b>	<b>3474</b>	<b>4028</b>	<b>4063</b>	<b>3588</b>	<b>3531</b>	<b>3711</b>
110	13	1	2074	1921	2003	2069	2248	2014	2186	2068
110	13	2	2397	2448	2470	2499	2436	2209	2464	2240
110	13	3	2530	2449	2488	2612	2580	2390	2661	2506
110	13	4	2772	2694	2702	2782	2925	2594	2876	2853
110	13	5	2433	2388	2341	2493	2521	2357	2471	2484
110	13	6	1605	1727	1413	1640	1717	1559	1638	1508
110	13	7	2527	2466	2557	2521	2811	2398	2541	2442



## IV - VARIATION HEBDOMADAIRE DU TRAFIC EN 2016 DES POSTES PERMANENTS

N° DU POSTE	N° DE LA ROUTE	N° DU MOIS	TRAFIC MOYEN PAR PERIODE ET PAR JOUR DE SEMAINE							
			TMJ	LUN	MAR	MER	JEU	VEN	SAM	DIM
110	13	8	2653	2540	2649	2652	2891	2514	2719	2638
110	13	9	3161	3054	3061	3153	3316	3049	3274	3235
110	13	10	3078	3151	2942	3214	3150	2974	3030	3080
110	13	11	2797		2686	3133	3030	2757	2695	1952
110	13	12	2205	2027	2209	2326	2289	2114	2321	2069
<b>110</b>	<b>13</b>		<b>2502</b>	<b>2467</b>	<b>2451</b>	<b>2539</b>	<b>2614</b>	<b>2393</b>	<b>2572</b>	<b>2474</b>
111	12	1	573	543	562	574	610	577	579	567
111	12	2	656	615	740	614	973	492	577	590
111	12	3	698	669	696	718	783	702	651	642
111	12	4	650	618	690	642	727	632	618	635
111	12	5	640	649	674	653	732	573	589	604
111	12	6	369	386	320	337	452	319	331	428
111	12	7	490	471	552	450	554	455	432	531
111	12	8	592	556	635	573	696	506	546	637
111	12	9	795	647	774	732	884	788	844	880
111	12	10	720	676	746	783	858	628	666	712
111	12	11	577	573	613	588	666	526	527	537
111	12	12	572	507	580	583	673	544	550	555
<b>111</b>	<b>12</b>		<b>611</b>	<b>579</b>	<b>633</b>	<b>600</b>	<b>716</b>	<b>565</b>	<b>575</b>	<b>609</b>
112	12	1	696	820	629	725	597	801	669	627
112	12	2	709	848	640	725	678	739	645	653
112	12	3	746	869	684	782	695	829	721	659
112	12	4	850	949	801	854	809	940	821	762
112	12	5	1010	1150	966	1035	961	1074	934	940
112	12	6	580	772	436	636	547	673	521	473
112	12	7	796	1073	732	768	762	873	714	683
112	12	8	1083	1242	1001	1099	999	1125	1041	1053
112	12	9	1216	1153	1048	1370	1088	1462	1285	1076
112	12	10	926	988	959	1113	858	918	847	831
112	12	11	757	870	709	759	727	862	702	683
112	12	12	790	775	807	847	734	839	736	806
<b>112</b>	<b>12</b>		<b>849</b>	<b>970</b>	<b>787</b>	<b>888</b>	<b>787</b>	<b>936</b>	<b>801</b>	<b>770</b>
113	702	1	855	797	873	822	779	805	853	1027
113	702	2	812	794	808	825	770	747	778	967

## IV - VARIATION HEBDOMADAIRE DU TRAFIC EN 2016 DES POSTES PERMANENTS

N° DU POSTE	N° DE LA ROUTE	N° DU MOIS	TRAFIC MOYEN PAR PERIODE ET PAR JOUR DE SEMAINE							
			TMJ	LUN	MAR	MER	JEU	VEN	SAM	DIM
113	702	3	913	865	913	920	863	841	911	1086
113	702	4	1049	1056	1049	1072	993	953	1034	1216
113	702	6	658	658	582	683	639	599	647	798
113	702	7	1090	1026	1097	1076	1111	1015	1099	1195
113	702	8	1617	1529	1562	1577	1581	1531	1679	1907
113	702	9	1617	1276	1465	1732	1526	1547	1832	1980
113	702	10	1126	1024	1051	1101	1114	1015	1198	1332
113	702	11	879	846	883	905	848	782	859	1025
113	702	12	977	930	1013	1014	936	889	975	1115
<b>113</b>	<b>702</b>		<b>1055</b>	<b>989</b>	<b>1028</b>	<b>1066</b>	<b>1013</b>	<b>982</b>	<b>1074</b>	<b>1236</b>
115	13	1	1154	1005	1060	1120	1094	1092	1428	1181
115	13	2	1141	1206	1017	1282	1108	1129	1188	1040
115	13	3	1032	1219	873	1030	974	1010	1068	1107
115	13	4	1356	1209	1098	1204	1370	1303	1649	1596
115	13	5	1786	1668	1478	1816	1681	1729	2315	1893
115	13	6	1065	1103	954	1112	1068	983	1239	985
115	13	7	2026	2000	1863	1987	2179	1964	2339	1839
115	13	8	2398	2469	2188	2374	2379	2379	2665	2376
115	13	9	2347	2082	2146	2371	2221	2344	2786	2508
115	13	10	1976	2096	1943	1999	1798	1827	2197	1905
115	13	11	2682	2723	2585	2696	2530	2580	2980	2699
115	13	12	3014	3061	2885	2953	2690	2796	3431	3314
<b>115</b>	<b>13</b>		<b>1862</b>	<b>1873</b>	<b>1713</b>	<b>1855</b>	<b>1772</b>	<b>1796</b>	<b>2132</b>	<b>1899</b>
116	13	1	3873	4051	4065	3681	3758	3535	3840	4196
116	13	2	4252	3445	4033	4001	3814	3829	4549	6294
116	13	3	4398	3826	3710	3623	3646	3852	5039	7647
116	13	4	4574	4462	4429	4168	4360	4367	4857	5359
116	13	5	4114	4121	4494	3807	3829	3790	4123	4453
116	13	6	3590	3846	3586	3506	3668	3572	3562	3391
116	13	7	5150	5419	5804	4786	5110	4666	5085	5285
116	13	9	5491	4524	5367	5286	5441	5453	6639	5746
116	13	10	4479	4659	4792	4250	4073	4204	4560	4693
116	13	11	3871	3865	4085	3626	3746	3856	3903	4025
116	13	12	3986	3628	4321	3592	3729	3401	4207	4974
<b>116</b>	<b>13</b>		<b>4372</b>	<b>4223</b>	<b>4470</b>	<b>4055</b>	<b>4149</b>	<b>4075</b>	<b>4579</b>	<b>5060</b>

## IV - VARIATION HEBDOMADAIRE DU TRAFIC EN 2016 DES POSTES PERMANENTS

N° DU POSTE	N° DE LA ROUTE	N° DU MOIS	TRAFIC MOYEN PAR PERIODE ET PAR JOUR DE SEMAINE							
			TMJ	LUN	MAR	MER	JEU	VEN	SAM	DIM
117	413	1	4747	4799	4594	4877	5042	4472	4957	4587
117	413	2	4672	4596	4687	4786	4739	4597	4724	4594
117	413	3	4830	4791	4410	4697	4642	4602	5270	5587
117	413	4	5459	5298	4960	5357	5491	5362	6104	5504
117	413	5	4988	4992	4855	4981	4852	4785	5287	5152
117	413	6	4591	5044	4242	4689	4609	4510	4762	4251
117	413	7	6116	6408	6034	6182	6217	5854	6139	6052
117	413	8	6828	6957	6658	6700	6837	6642	7261	6779
117	413	9	6054	5332	5707	6069	6111	6126	6810	6195
117	413	10	5104	5254	5286	5287	4873	4799	5319	4876
117	413	11	3537	3609	3450	3517	3660	3521	3781	3246
117	413	12	3097	3200	2838	3135	3067	2988	3259	3169
<b>117</b>	<b>413</b>		<b>5030</b>	<b>5056</b>	<b>4834</b>	<b>5051</b>	<b>5018</b>	<b>4902</b>	<b>5331</b>	<b>5012</b>
118	9	1	1906	1886	1857	1962	1799	1796	2093	1946
118	9	2	1929	1730	1844	2192	1877	1840	2060	2012
118	9	3	2046	2052	1967	2059	2013	1956	2208	2091
118	9	4	2001	1948	1908	2139	2090	1864	1817	2280
118	9	5	2306	2289	2455	2437	2124	2146	2401	2259
118	9	6	1747	1735	1623	1900	1786	1734	1806	1597
118	9	7	2672	2904	3321	2673	2476	2315	2632	2519
118	9	8	2768	2661	2836	2898	2722	2643	2972	2623
118	9	9	3416	2439	2758	3160	3234	3474	4983	3897
118	9	10	2381	2325	2437	2493	2352	2209	2536	2307
118	9	11	1971	1876	1928	2152	2044	1950	2062	1830
118	9	12	1829	2140	1880	1912	2145	2204	1077	2012
<b>118</b>	<b>9</b>		<b>2303</b>	<b>2195</b>	<b>2283</b>	<b>2368</b>	<b>2246</b>	<b>2219</b>	<b>2472</b>	<b>2336</b>
119	10	1	812	812	834	855	859	769	777	799
119	10	2	846	872	894	833	923	830	739	822
119	10	3	914	844	937	995	924	875	970	851
119	10	4	1031	1004	949	1010	1018	1013	1086	1123
119	10	5	957	958	918	951	1089	986	947	883
119	10	6	685	712	618	710	753	660	678	641
119	10	7	1021	1125	1155	975	985	937	991	1011
119	10	8	1076	1125	1086	1156	1079	961	1012	1080

## IV - VARIATION HEBDOMADAIRE DU TRAFIC EN 2016 DES POSTES PERMANENTS

N° DU POSTE	N° DE LA ROUTE	N° DU MOIS	TRAFIC MOYEN PAR PERIODE ET PAR JOUR DE SEMAINE							
			TMJ	LUN	MAR	MER	JEU	VEN	SAM	DIM
119	10	9	1344	1080	1131	1299	1308	1346	1702	1551
119	10	10	904	912	890	887	935	818	931	942
119	10	11	884	871	886	919	913	882	868	840
119	10	12	968	900	970	989	985	941	993	996
<b>119</b>	<b>10</b>		<b>955</b>	<b>941</b>	<b>941</b>	<b>962</b>	<b>984</b>	<b>927</b>	<b>973</b>	<b>962</b>
120	2	1	7755	7643	7393	8004	7864	7593	7868	7884
120	2	2	7391	7483	7645	8283	7741	7203	6855	6497
120	2	3	7943	7679	7456	7963	7876	7690	8128	8946
<b>120</b>	<b>2</b>		<b>7726</b>	<b>7603</b>	<b>7494</b>	<b>8024</b>	<b>7831</b>	<b>7533</b>	<b>7678</b>	<b>7934</b>
121	5211	1	11340	11883	12162	11518	12079	11097	10898	10198
121	5211	2	11524	11721	11902	11586	11618	11807	10961	10104
121	5211	6	11516	12836	11572	12184	12662	11443	10456	9369
121	5211	7	20335	20946	21333	21038	21795	18721	19346	19922
121	5211	8	26073	26265	26392	25525	28010	25646	26330	24350
121	5211	9	14906	14027	15096	14817	15800	14873	15564	13953
121	5211	10	12172	12384	13082	12271	12644	12083	12226	10793
121	5211	11	11712	11693	11796	11881	12372	12043	11509	10099
121	5211	12	11574	11528	12009	11926	12176	11473	11772	10031
<b>121</b>	<b>5211</b>		<b>15047</b>	<b>15519</b>	<b>15776</b>	<b>15368</b>	<b>15685</b>	<b>14547</b>	<b>14703</b>	<b>13777</b>
122	14	1	653	643	686	657	624	633	635	694
122	14	2	734	722	856	670	724	683	712	776
122	14	3	706	646	634	648	676	605	812	966
122	14	4	750	648	712	677	741	675	817	985
122	14	5	664	617	638	633	656	590	666	827
<b>122</b>	<b>14</b>		<b>703</b>	<b>658</b>	<b>702</b>	<b>657</b>	<b>685</b>	<b>641</b>	<b>731</b>	<b>842</b>
123	12	1	885	851	907	947	1078	831	841	789
123	12	2	891	902	909	939	1053	797	852	783
123	12	3	888	907	892	934	989	793	889	774
123	12	4	972	960	978	1000	1114	916	944	915
123	12	6	603	665	509	573	744	605	563	529
123	12	7	720	744	782	743	858	639	676	645
123	12	8	881	874	862	879	1040	816	867	835
123	12	9	1412	1270	1345	1454	1568	1300	1453	1482
123	12	10	1091	1064	1158	1039	1262	1031	1122	984

## IV - VARIATION HEBDOMADAIRE DU TRAFIC EN 2016 DES POSTES PERMANENTS

N° DU POSTE	N° DE LA ROUTE	N° DU MOIS	TRAFIC MOYEN PAR PERIODE ET PAR JOUR DE SEMAINE							
			TMJ	LUN	MAR	MER	JEU	VEN	SAM	DIM
123	12	11	976	987	948	1003	1186	910	980	820
123	12	12	975	900	969	1016	1136	938	945	898
<b>123</b>	<b>12</b>		<b>935</b>	<b>920</b>	<b>930</b>	<b>952</b>	<b>1095</b>	<b>876</b>	<b>919</b>	<b>857</b>
124	109	1	209	199	212	218	241	214	195	192
124	109	2	213	218	213	225	235	203	193	203
<b>124</b>	<b>109</b>		<b>210</b>	<b>210</b>	<b>212</b>	<b>220</b>	<b>236</b>	<b>203</b>	<b>194</b>	<b>196</b>
126	304	1	1858	1846	1874	1946	2937	1562	1530	1526
126	304	2	1732	1797	1600	1861	2750	1545	1242	1320
126	304	3	2031	2042	1783	2043	2890	1709	1721	1877
126	304	4	2383	2333	2043	2383	3432	1982	2182	2396
126	304	5	2171	2164	2017	2170	3041	1849	1831	2163
126	304	6	1786	1810	1548	1808	2859	1528	1403	1362
126	304	7	2761	2779	2758	2684	3610	2606	2510	2522
126	304	8	2691	2509	2469	2820	3765	2272	2394	2677
126	304	9	2785	2277	2445	2857	3996	2667	2598	2625
<b>126</b>	<b>304</b>		<b>2269</b>	<b>2199</b>	<b>2081</b>	<b>2291</b>	<b>3264</b>	<b>1991</b>	<b>1978</b>	<b>2090</b>
127	13	1	8365	8541	7926	8466	8664	7607	8999	8421
127	13	4	9701	9217	8500	9488	9584	9501	11093	10225
127	13	5	8927	8506	8312	8874	8564	8617	9978	9526
127	13	7	10860	11412	10253	10959	10704	10565	11187	11013
127	13	8	11749	11619	11070	11638	12201	11598	12630	11720
127	13	9	10605	9224	9942	10620	10755	10654	11902	11088
127	13	10	9001	9064	8922	9181	8658	8408	9683	8925
127	13	11	7901	7867	7360	8030	7903	7838	8686	7676
127	13	12	9509	10552	8840	9565	9132	8440	9964	9904
<b>127</b>	<b>13</b>		<b>9617</b>	<b>9478</b>	<b>9042</b>	<b>9723</b>	<b>9572</b>	<b>9285</b>	<b>10461</b>	<b>9760</b>
128	1714	1	9034	9409	9164	8958	9225	8705	9612	8291
128	1714	2	9168	9470	9276	8870	9361	8939	9691	8486
128	1714	3	8677	8956	8527	8532	8709	8443	9505	8129
128	1714	4	7951	8138	8982	8821	8556	7017	7780	6642
128	1714	5	8741	9154	8939	8565	8874	8878	8611	8152
128	1714	6	7359	7621	7444	7714	8088	6511	7376	6337
128	1714	7	8711	9719	9457	8706	9201	8281	8028	8032
128	1714	8	9452	9716	9665	9252	9788	9190	9658	8890

## IV - VARIATION HEBDOMADAIRE DU TRAFIC EN 2016 DES POSTES PERMANENTS

N° DU POSTE	N° DE LA ROUTE	N° DU MOIS	TRAFIC MOYEN PAR PERIODE ET PAR JOUR DE SEMAINE							
			TMJ	LUN	MAR	MER	JEU	VEN	SAM	DIM
128	1714	9	9229	7932	8394	9061	9598	9427	10719	9331
128	1714	10	8395	8853	8226	7781	8554	8144	9125	7909
128	1714	12	9327	9120	9829	9263	9634	9060	9833	8466
<b>128</b>	<b>1714</b>		<b>8718</b>	<b>8923</b>	<b>8878</b>	<b>8667</b>	<b>9039</b>	<b>8418</b>	<b>9066</b>	<b>8046</b>
129	8	1	2722	2691	2713	2618	2755	2602	2819	2819
129	8	2	2637	2566	2667	2585	2695	2524	2755	2680
129	8	3	2572	2578	2434	2458	2748	2432	2704	2656
129	8	4	2922	2893	2866	2729	2820	2696	3131	3332
129	8	5	2811	2783	2788	2635	2792	2716	3010	2935
129	8	6	2485	2518	2401	2472	2497	2477	2610	2419
129	8	7	3382	3534	3604	3038	3388	3165	3518	3434
129	8	8	3509	3500	3551	3425	3540	3332	3678	3550
129	8	9	3674	3046	3400	3492	3629	3625	4352	4194
129	8	10	2902	2850	2806	2662	2874	2556	2957	3467
129	8	11	2614	2532	2648	2493	2668	2581	2707	2694
129	8	12	2815	2696	2980	2711	2770	2692	2891	2986
<b>129</b>	<b>8</b>		<b>2922</b>	<b>2855</b>	<b>2905</b>	<b>2772</b>	<b>2927</b>	<b>2802</b>	<b>3091</b>	<b>3102</b>
130	5013	2	2399	2493	2548	2570	2739	2641	2276	1711
130	5013	3	2444	2521	2437	2629	2611	2532	2403	1889
130	5013	4	2385	2437	2412	2557	2434	2525	2388	1953
<b>130</b>	<b>5013</b>		<b>2411</b>	<b>2484</b>	<b>2456</b>	<b>2590</b>	<b>2594</b>	<b>2564</b>	<b>2356</b>	<b>1851</b>
131	5055	1	10982	10443	10278	10467	10761	11073	11700	11759
131	5055	2	10691	10147	10326	10264	10629	11288	10938	11383
131	5055	3	11309	8730	12876	10059	10895	13854	12623	10149
131	5055	4	11419	8623	9774	11655	11190	12263	12027	13665
<b>131</b>	<b>5055</b>		<b>11086</b>	<b>9581</b>	<b>11007</b>	<b>10511</b>	<b>10850</b>	<b>12058</b>	<b>11815</b>	<b>11662</b>
132	8	1	5727	5773	5636	6171	5706	5355	5858	5663
132	8	2	5586	5553	5501	6046	5700	5487	5536	5284
132	8	3	5539	5637	4697	6027	5475	5387	5852	5825
132	8	4	7186	7161	6165	6534	6038	7095	8816	9529
132	8	10	4891	5533	4637	4795	5040	5149	4517	4522
<b>132</b>	<b>8</b>		<b>5654</b>	<b>5821</b>	<b>5332</b>	<b>5809</b>	<b>5480</b>	<b>5537</b>	<b>5816</b>	<b>5782</b>
133	2	1	4167	4257	4303	4664	4680	3997	3896	3667
133	2	2	3976	4181	4179	4470	4336	3553	3424	3636

## IV - VARIATION HEBDOMADAIRE DU TRAFIC EN 2016 DES POSTES PERMANENTS

N° DU POSTE	N° DE LA ROUTE	N° DU MOIS	TRAFIC MOYEN PAR PERIODE ET PAR JOUR DE SEMAINE							
			TMJ	LUN	MAR	MER	JEU	VEN	SAM	DIM
133	2	3	4237	4427	4120	4427	4548	3784	4227	4035
133	2	4	4546	4743	4478	4715	4822	4036	4458	4722
133	2	5	4034	4379	3816	4315	4251	3573	4017	3855
<b>133</b>	<b>2</b>		<b>4203</b>	<b>4394</b>	<b>4182</b>	<b>4516</b>	<b>4535</b>	<b>3809</b>	<b>4027</b>	<b>3983</b>
134	301	1	826	782	812	819	1037	830	798	699
134	301	2	898	877	906	889	1105	954	842	717
134	301	3	991	1078	978	973	1184	1050	932	699
134	301	4	1140	1098	1202	1321	1462	1092	992	865
134	301	5	953	1082	896	908	1107	953	937	808
134	301	6	756	749	737	807	944	767	679	554
134	301	7	1091	1002	1029	1039	1309	1059	1060	1142
134	301	8	1592	1542	1473	1487	1788	1539	1616	1756
134	301	10	982	1009	865	839	1223	1066	972	825
134	301	11	891	789	812	842	1259	964	924	696
134	301	12	873	809	854	855	1087	887	777	813
<b>134</b>	<b>301</b>		<b>1007</b>	<b>1004</b>	<b>981</b>	<b>995</b>	<b>1216</b>	<b>1013</b>	<b>956</b>	<b>881</b>
135	19	1	2178	2236	2071	2077	2331	2094	2492	1952
135	19	2	2038	2004	2032	2012	2177	2046	2281	1726
135	19	3	2086	1988	1962	2048	2177	2047	2455	1941
135	19	4	2088	2055	2081	1824	2201	2068	2442	1921
135	19	5	2075	2031	2069	2039	2241	1894	2393	1865
135	19	7	2666	2696	2673	2608	2862	2628	2838	2388
135	19	8	3305	3312	3184	3299	3494	3174	3690	2998
135	19	9	2564	2081	2397	2533	2726	2621	3001	2521
135	19	10	2442	2388	2409	2405	2577	2277	2823	2198
135	19	11	2242	2171	2184	2193	2411	2207	2599	1954
135	19	12	2231	2030	2106	2240	2390	2253	2580	1888
<b>135</b>	<b>19</b>		<b>2345</b>	<b>2281</b>	<b>2268</b>	<b>2290</b>	<b>2496</b>	<b>2294</b>	<b>2675</b>	<b>2110</b>
136	16	1	5568	5258	5176	5881	5227	5221	5653	6417
136	16	2	5046	4798	4941	5776	4911	4875	4971	5110
136	16	3	5363	4752	4830	5791	5037	5001	5647	6590
136	16	12	4802	4531	4624	5464	4450	4430	4816	5298
<b>136</b>	<b>16</b>		<b>5224</b>	<b>4801</b>	<b>4889</b>	<b>5732</b>	<b>4914</b>	<b>4916</b>	<b>5328</b>	<b>5968</b>
137	7	1	16840	15886	15150	18895	17013	17321	17582	15184

## IV - VARIATION HEBDOMADAIRE DU TRAFIC EN 2016 DES POSTES PERMANENTS

N° DU POSTE	N° DE LA ROUTE	N° DU MOIS	TRAFIC MOYEN PAR PERIODE ET PAR JOUR DE SEMAINE							
			TMJ	LUN	MAR	MER	JEU	VEN	SAM	DIM
137	7	2	15519	15328	15444	15606	15976	16189	16274	13664
137	7	3	15744	15653	15686	15729	16105	15904	16800	14213
137	7	4	17172	16328	16590	17418	17233	17705	17976	16487
137	7	5	16240	15656	16513	16205	16639	17182	17109	14816
137	7	6	13926	14221	14519	15279	14328	13888	14167	10746
137	7	7	17694	17711	17418	16002	17671	17414	18816	18391
137	7	8	18190	18502	18224	19185	18063	18445	17747	16527
137	7	9	16114	15932	17606	16499	16008	15390	14842	16158
137	7	10	16971	16905	17069	17854	17788	17500	16141	16010
137	7	11	16397	16581	16657	16818	17087	16672	15943	14861
137	7	12	17247	16517	17181	17661	17664	17578	17920	15856
<b>137</b>	<b>7</b>		<b>16444</b>	<b>16247</b>	<b>16495</b>	<b>16782</b>	<b>16781</b>	<b>16771</b>	<b>16847</b>	<b>15163</b>
139	9	1	3251	3240	3248	3397	3221	3110	3277	3284
139	9	2	3353	3310	3187	3476	3485	3540	3169	3313
139	9	3	3697	3801	3567	3807	3755	3541	3682	3742
139	9	4	4166	4121	3939	4209	4074	4015	4221	4593
139	9	5	3762	3842	3808	3912	3629	3643	3697	3770
139	9	6	2815	2893	2554	2972	2982	2813	2772	2646
139	9	7	4171	4567	4685	3996	4059	3829	3976	4197
139	9	8	4468	4523	4499	4582	4461	4251	4415	4498
139	9	9	5261	4215	4561	5171	5199	5347	6477	5852
139	9	10	3969	4001	3981	4032	3975	3760	3998	4009
139	9	11	3978	4067	3945	4071	4012	3794	3942	4011
139	9	12	3845	3513	3793	4009	3548	3702	4162	4186
<b>139</b>	<b>9</b>		<b>3898</b>	<b>3858</b>	<b>3825</b>	<b>3965</b>	<b>3876</b>	<b>3800</b>	<b>3973</b>	<b>3990</b>
141	6	2	2479	2412	2524	2534	2563	2494	2743	2092
141	6	3	2483	2435	2412	2537	2487	2425	2884	2126
141	6	4	2837	2853	2840	2795	2766	2644	3181	2713
141	6	5	2692	2698	2755	2699	2664	2554	3014	2492
141	6	7	3272	3384	3324	3263	3412	3139	3478	2950
141	6	9	3001	2541	2931	3112	3169	3060	3346	2755
141	6	10	2756	2800	2962	2776	2694	2500	3021	2541
141	6	11	2678	2704	2676	2628	2773	2491	3013	2472
141	6	12	2499	2341	2579	2576	2563	2408	2840	2109
<b>141</b>	<b>6</b>		<b>2743</b>	<b>2724</b>	<b>2767</b>	<b>2760</b>	<b>2788</b>	<b>2621</b>	<b>3047</b>	<b>2484</b>



## IV - VARIATION HEBDOMADAIRE DU TRAFIC EN 2016 DES POSTES PERMANENTS

N° DU POSTE	N° DE LA ROUTE	N° DU MOIS	TRAFIC MOYEN PAR PERIODE ET PAR JOUR DE SEMAINE							
			TMJ	LUN	MAR	MER	JEU	VEN	SAM	DIM
144	16	1	2256	2141	2166	2034	2356	2188	2350	2496
144	16	2	2074	1980	2114	2045	2235	2082	2062	2023
144	16	3	2167	2026	2051	2149	2160	2115	2302	2405
144	16	4	2406	2248	2273	2259	2473	2309	2530	2741
144	16	5	2530	2331	2431	2368	2609	2392	2654	2904
144	16	6	2354	2392	2186	2218	2485	2315	2537	2350
144	16	7	5566	5099	5487	5286	6030	4908	5848	6235
144	16	8	7186	6854	6905	6739	7984	6746	7547	7790
144	16	9	3381	2897	3228	3280	3583	3270	3794	3589
144	16	10	2531	2443	2478	2370	2515	2361	2774	2693
144	16	11	2247	2179	2139	2193	2370	2188	2399	2303
144	16	12	2281	2201	2291	2214	2343	2206	2411	2272
<b>144</b>	<b>16</b>		<b>3092</b>	<b>2938</b>	<b>3010</b>	<b>2960</b>	<b>3214</b>	<b>2928</b>	<b>3259</b>	<b>3337</b>
145	8	1	3704	3606	3492	3636	4185	3419	3505	4101
145	8	2	3666	3456	3390	3694	4156	3256	3663	4113
145	8	3	3272	3304	3102	2971	3550	3153	3192	3814
145	8	5	3729	3519	3609	3486	4312	3582	3721	3931
145	8	6	3044	3076	2706	2975	3592	2961	2868	3015
145	8	7	4089		4348	4584	5242	3902	3712	3737
145	8	8	4985	4945	4939	4859	5572	4748	4912	4970
145	8	10	4707	4227	5050	4485	5372	4426	4623	4915
145	8	11	3560	3260	3591	3430	4272	3637	3207	3405
145	8	12	3659	3237	3830	3535	4185	3472	3566	3728
<b>145</b>	<b>8</b>		<b>3893</b>	<b>3751</b>	<b>3810</b>	<b>3729</b>	<b>4425</b>	<b>3724</b>	<b>3766</b>	<b>4052</b>
146	16	1	8409	8440	8293	8249	8420	8070	9316	8026
146	16	2	8232	8420	8593	8389	8398	7743	8527	7505
146	16	3	8901	8749	8776	8727	8890	8620	9955	8669
146	16	4	8048	7842	7684	7600	7956	7892	8814	8394
146	16	5	9573	9601	9629	9293	9266	9078	10641	9499
146	16	6	9154	9255	8626	9009	9213	8815	10275	8905
146	16	7	16067	15167	15377	14892	16683	14987	17468	17464
146	16	8	16150	16442	16079	16664	15193	14367	16865	17087
146	16	9	8625	8068	8536	8774	10459	7307	7844	9260
146	16	10	9246	9232	9288	9011	9024	8812	10224	8960

## IV - VARIATION HEBDOMADAIRE DU TRAFIC EN 2016 DES POSTES PERMANENTS

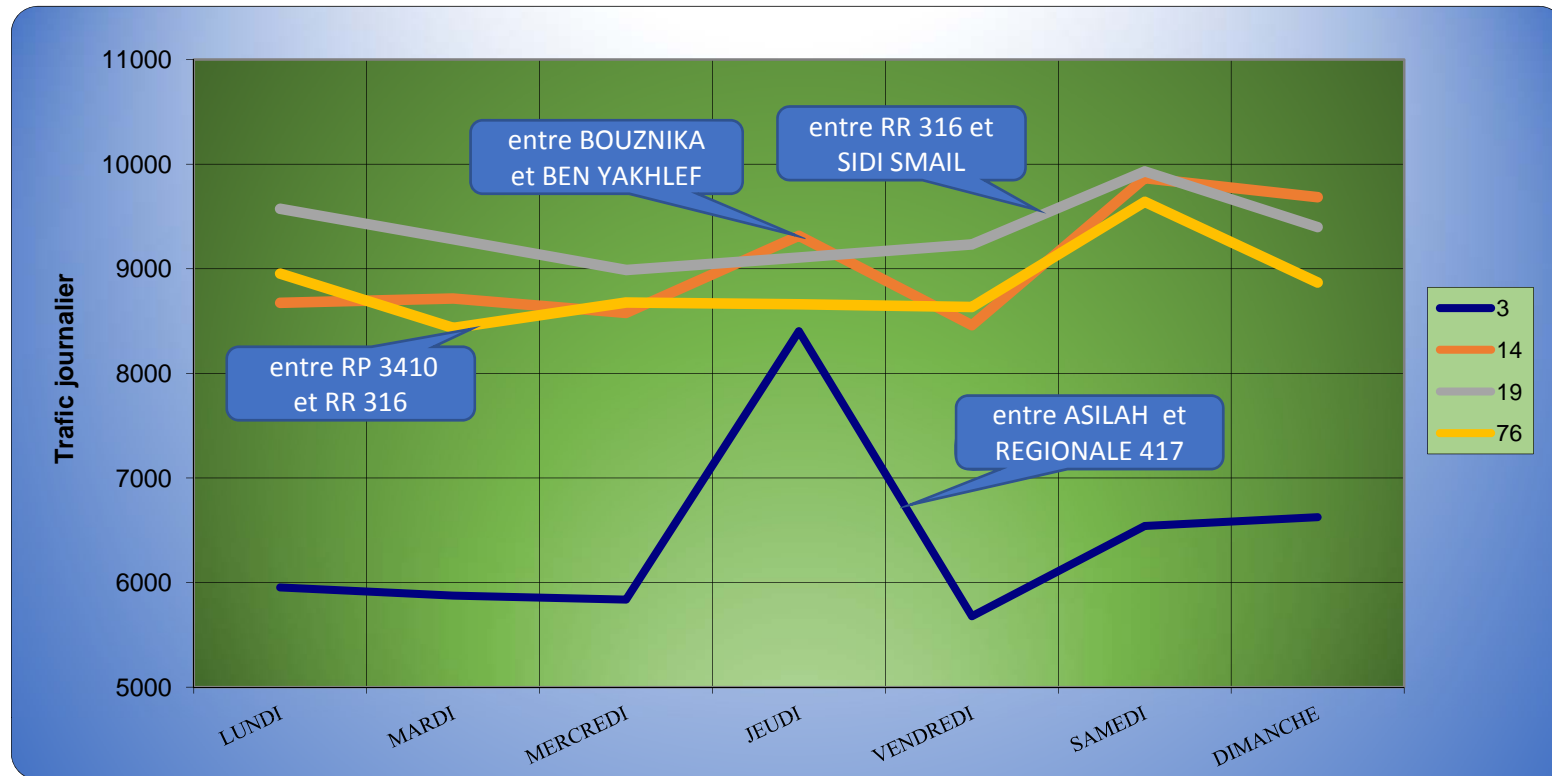
N° DU POSTE	N° DE LA ROUTE	N° DU MOIS	TRAFIC MOYEN PAR PERIODE ET PAR JOUR DE SEMAINE							
			TMJ	LUN	MAR	MER	JEU	VEN	SAM	DIM
146	16	11	8494	8542	8393	8411	8512	8200	9502	7944
146	16	12	8170	7601	8479	8367	8457	7932	8915	7239
<b>146</b>	<b>16</b>		<b>9934</b>	<b>9868</b>	<b>9882</b>	<b>9853</b>	<b>9907</b>	<b>9311</b>	<b>10719</b>	<b>9995</b>
148	1	12	1753	1524	1743	1599	1677	1871	1721	2127
<b>148</b>	<b>1</b>		<b>1706</b>	<b>1480</b>	<b>1652</b>	<b>1599</b>	<b>1677</b>	<b>1789</b>	<b>1648</b>	<b>2060</b>
149	1	2	4548	4429	4575	4678	4992	4450	4410	4331
149	1	3	4477	4522	4834	4327	4339	4200	4729	4437
149	1	7	4615	4408	4009	4909	4570	4881	4942	4407
149	1	8	4472	4336	4407	4377	4522	4573	4905	4312
149	1	9	4594	4375	4584	4609	4741	5026	4443	4408
149	1	10	4459	4467	4591	4866	4328	4294	4235	4458
149	1	11	6253	6470	6456	6586	6505	6192	6025	5495
149	1	12	5587	5559	5637	6292	6253	6583	4060	5194
<b>149</b>	<b>1</b>		<b>4903</b>	<b>4858</b>	<b>4982</b>	<b>5105</b>	<b>5077</b>	<b>4953</b>	<b>4713</b>	<b>4640</b>
150	207	1	88	103	83	86	79	100	84	83
<b>150</b>	<b>207</b>		<b>25</b>	<b>25</b>	<b>21</b>	<b>23</b>	<b>21</b>	<b>31</b>	<b>26</b>	<b>26</b>
152	16	7	2730	2799	2959	1442	3348	2334	2980	3036
<b>152</b>	<b>16</b>		<b>2360</b>	<b>2258</b>	<b>2282</b>	<b>1372</b>	<b>2415</b>	<b>2334</b>	<b>2980</b>	<b>2880</b>
155	1	1	3136	3044	3266	2971	3390	2911	3377	2985
155	1	3	3268	3072	3539	3009	3447	3016	3583	3037
155	1	8	5536	5897	5090	5632	5508	5295	5660	5643
155	1	12	3208	3017	3540	3215	3316	3006	3423	2913
<b>155</b>	<b>1</b>		<b>3657</b>	<b>3765</b>	<b>3749</b>	<b>3617</b>	<b>3732</b>	<b>3397</b>	<b>3832</b>	<b>3493</b>
157	17	1	5038	4837	4857	5153	4845	4447	4817	6220
157	17	2	4726	4560	4536	5048	4564	4237	4563	5616
157	17	3	4873	4653	4424	5255	4358	4203	4975	6391
157	17	4	5291	5070	4944	5442	4943	4702	5253	6838
157	17	5	5190	5084	4909	5520	4729	4479	4935	6457
157	17	6	5194	5368	4455	5583	5269	4544	4794	6226
157	17	7	6871	6684	6251	6947	7223	6370	6502	8044
157	17	8	7753	7420	7363	7540	7393	7411	8191	9184
157	17	9	7116	7798	7491	7642	6982	6136	6830	8033
157	17	10	4993	4627	4647	5102	4837	4546	5097	5929
157	17	11	4748	4569	4477	4829	4590	4255	4724	5841

**IV - VARIATION HEBDOMADAIRE  
DU TRAFIC EN 2016 DES POSTES PERMANENTS**

N° DU POSTE	N° DE LA ROUTE	N° DU MOIS	TRAFIC MOYEN PAR PERIODE ET PAR JOUR DE SEMAINE							
			TMJ	LUN	MAR	MER	JEU	VEN	SAM	DIM
157	17	12	4600	4302	4315	4737	4360	4106	4587	5818
<b>157</b>	<b>17</b>		<b>5494</b>	<b>5320</b>	<b>5137</b>	<b>5662</b>	<b>5299</b>	<b>4966</b>	<b>5410</b>	<b>6667</b>
158	10	3	4953	4650	4990	5556	4897	4525	5155	4744
158	10	4	5279	5025	5561	6008	5256	4835	5207	5193
158	10	5	5896	5124	5438	5968	5641	5826	6800	6606
158	10	6	4119	4028	4214	4830	4158	3736	4037	3843
158	10	11	4702	4480	4936	5200	4522	4501	4591	4516
158	10	12	4877	4574	5230	5625	4521	4516	4756	4969
<b>158</b>	<b>10</b>		<b>5080</b>	<b>4726</b>	<b>5149</b>	<b>5572</b>	<b>4914</b>	<b>4805</b>	<b>5249</b>	<b>5147</b>
159	8	11	8408	8607	8361	8267	8754	9384	8101	7567
159	8	12	8768	8613	9076	8768	8824	9356	8624	7990
<b>159</b>	<b>8</b>		<b>8602</b>	<b>8610</b>	<b>8718</b>	<b>8518</b>	<b>8798</b>	<b>9368</b>	<b>8391</b>	<b>7779</b>

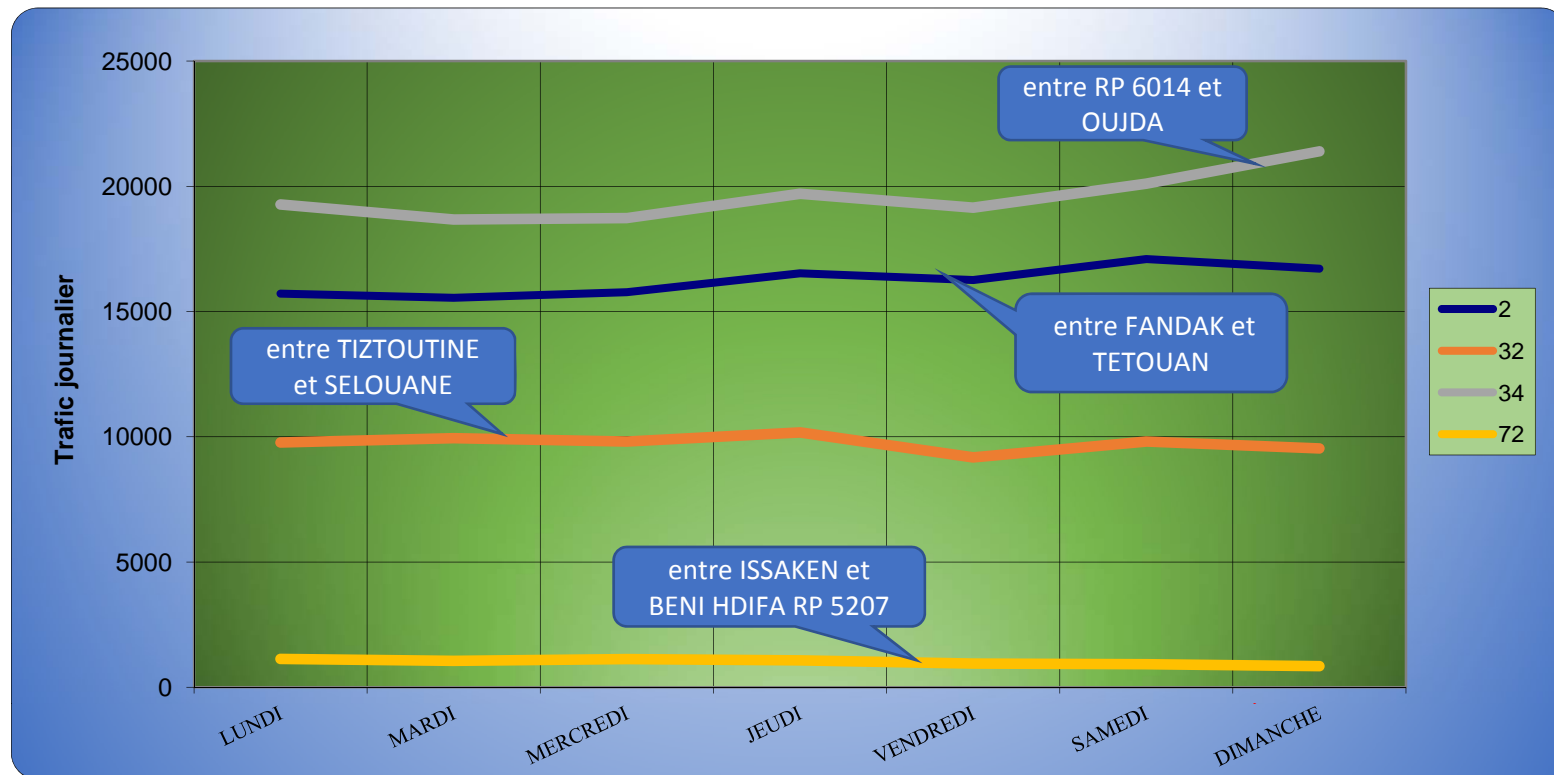
## VARIATION HEBDOMADAIRE DU TRAFIC EN 2016

- Postes N° :
- Poste N° 3 sur la RN 1 entre ASILAH et REGIONALE 417
  - Poste N° 14 sur la RN 1 entre BOUZNIKA et BEN YAKHLEF
  - Poste N° 19 sur la RN 1 entre RR 316 et SIDI SMAIL
  - Poste N° 76 sur la RN 1 entre RP 3410 et RR 316



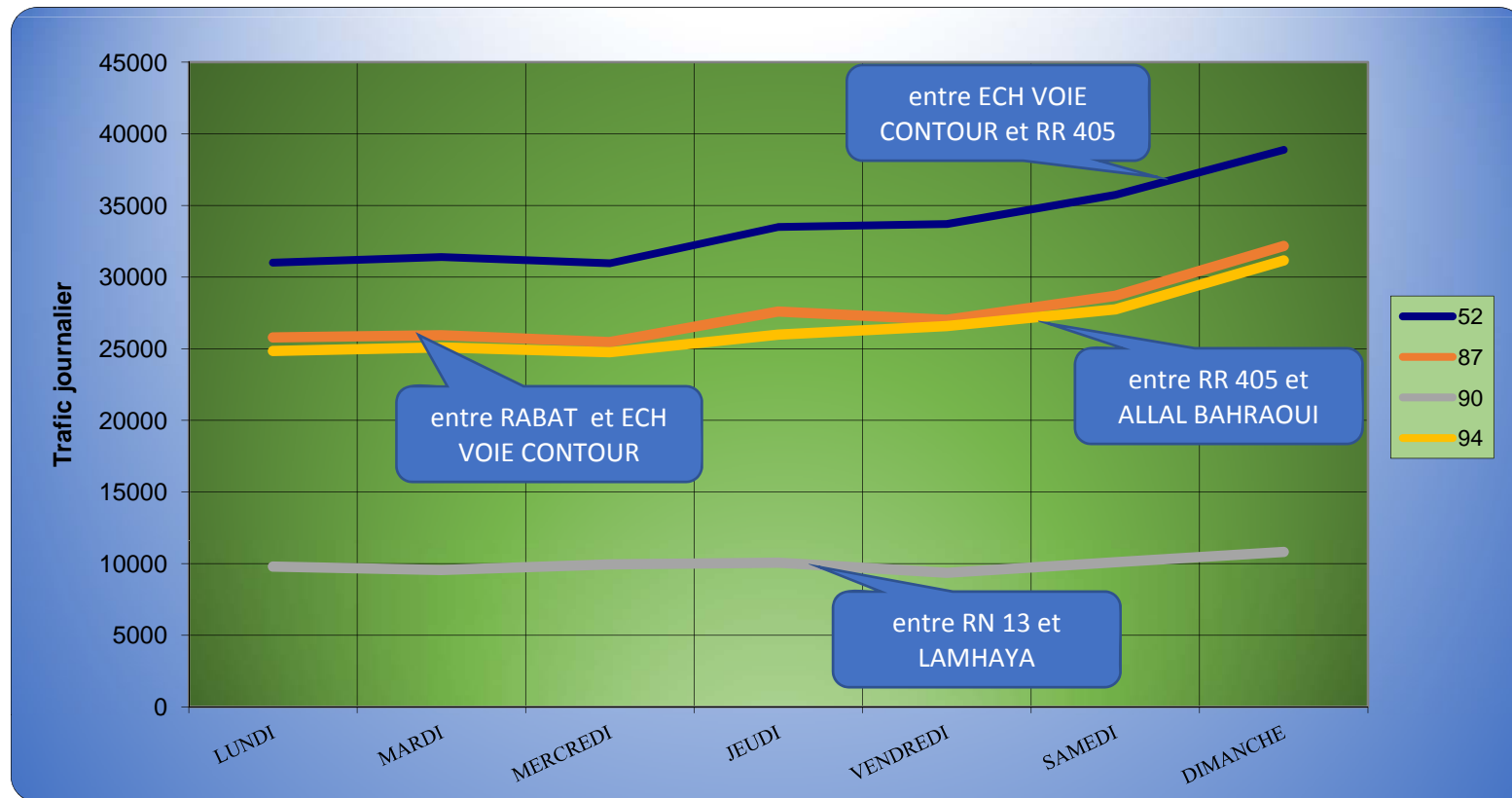
## VARIATION HEBDOMADAIRE DU TRAFIC EN 2016

- Postes N° :
- Poste N° 2 sur la RN 2 entre FANDAK et TETOUAN
  - Poste N° 32 sur la RN 2 entre TIZTOUTINE et SELOUANE
  - Poste N° 34 sur la RN 2 entre RP 6014 et OUJDA
  - Poste N° 72 sur la RN 2 entre ISSAKEN et BENI HDIFA RP 5207



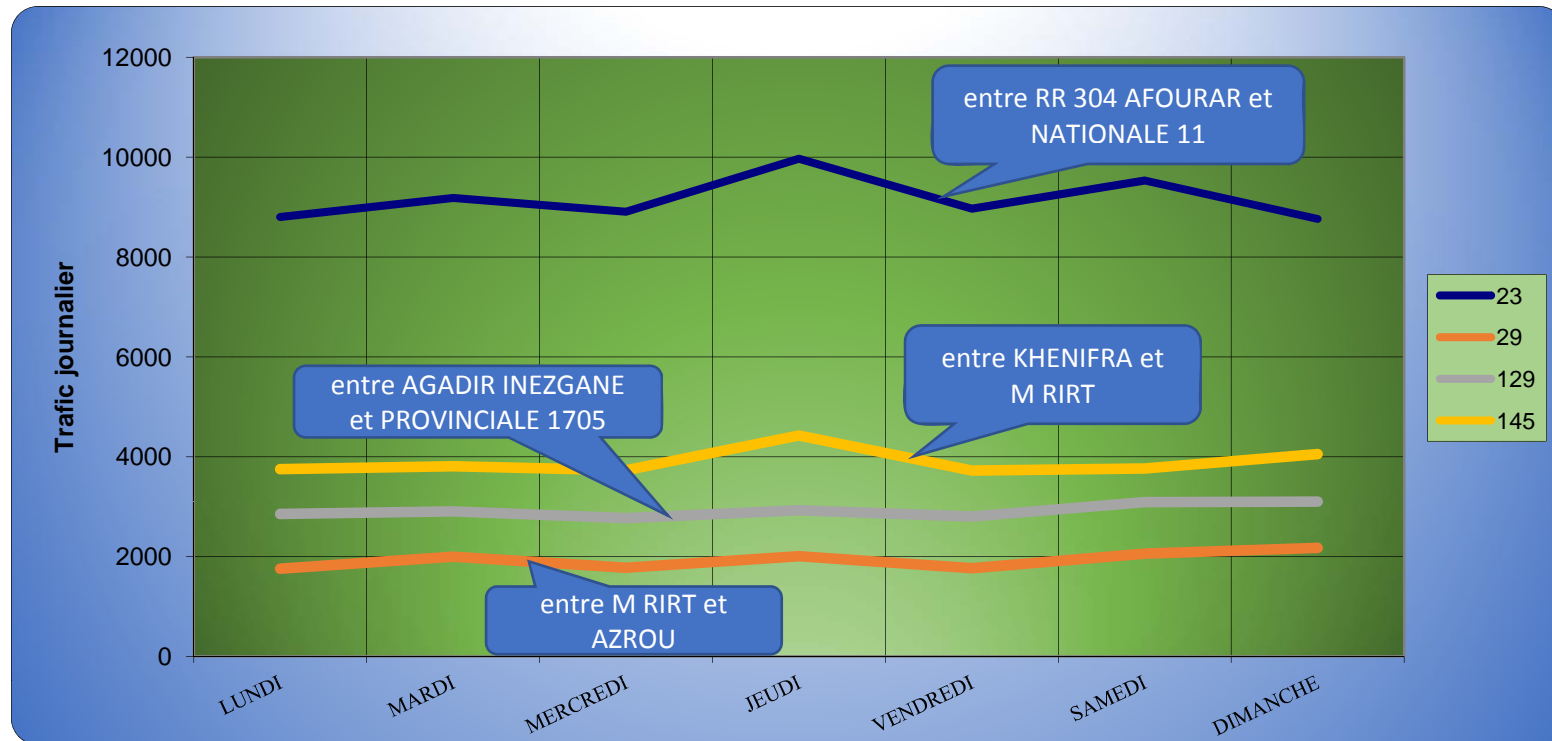
## VARIATION HEBDOMADAIRE DU TRAFIC EN 2016

- Postes N° :
- Poste N° 52 sur la RN 6 entre ECH VOIE CONTOUR et RR 405
  - Poste N° 87 sur la RN 6 entre RABAT et ECH VOIE CONTOUR
  - Poste N° 90 sur la RN 6 entre RN 13 et LAMHAYA
  - Poste N° 94 sur la RN 6 entre RR 405 et ALLAL BAHRAOUI



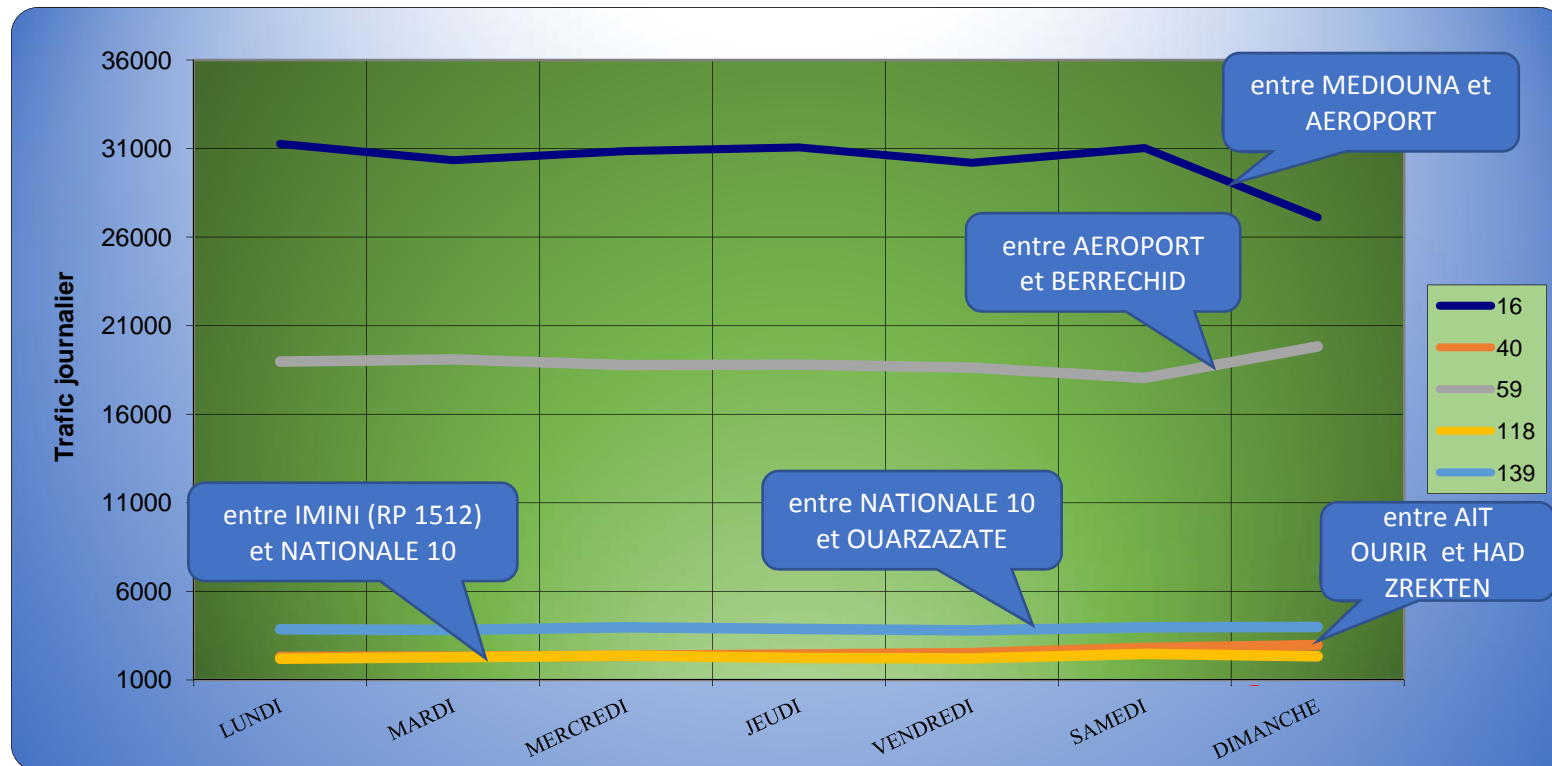
## VARIATION HEBDOMADAIRE DU TRAFIC EN 2016

- Postes N° :
- Poste N° 23 sur la RN 8 entre RR 304 AFOURAR et NATIONALE 11
  - Poste N° 29 sur la RN 8 entre M RIRT et AZROU
  - Poste N° 129 sur la RN 8 entre AGADIR INEZGANE et PROVINCIALE 1705
  - Poste N° 145 sur la RN 8 entre KHENIFRA et M RIRT



## VARIATION HEBDOMADAIRE DU TRAFIC EN 2016

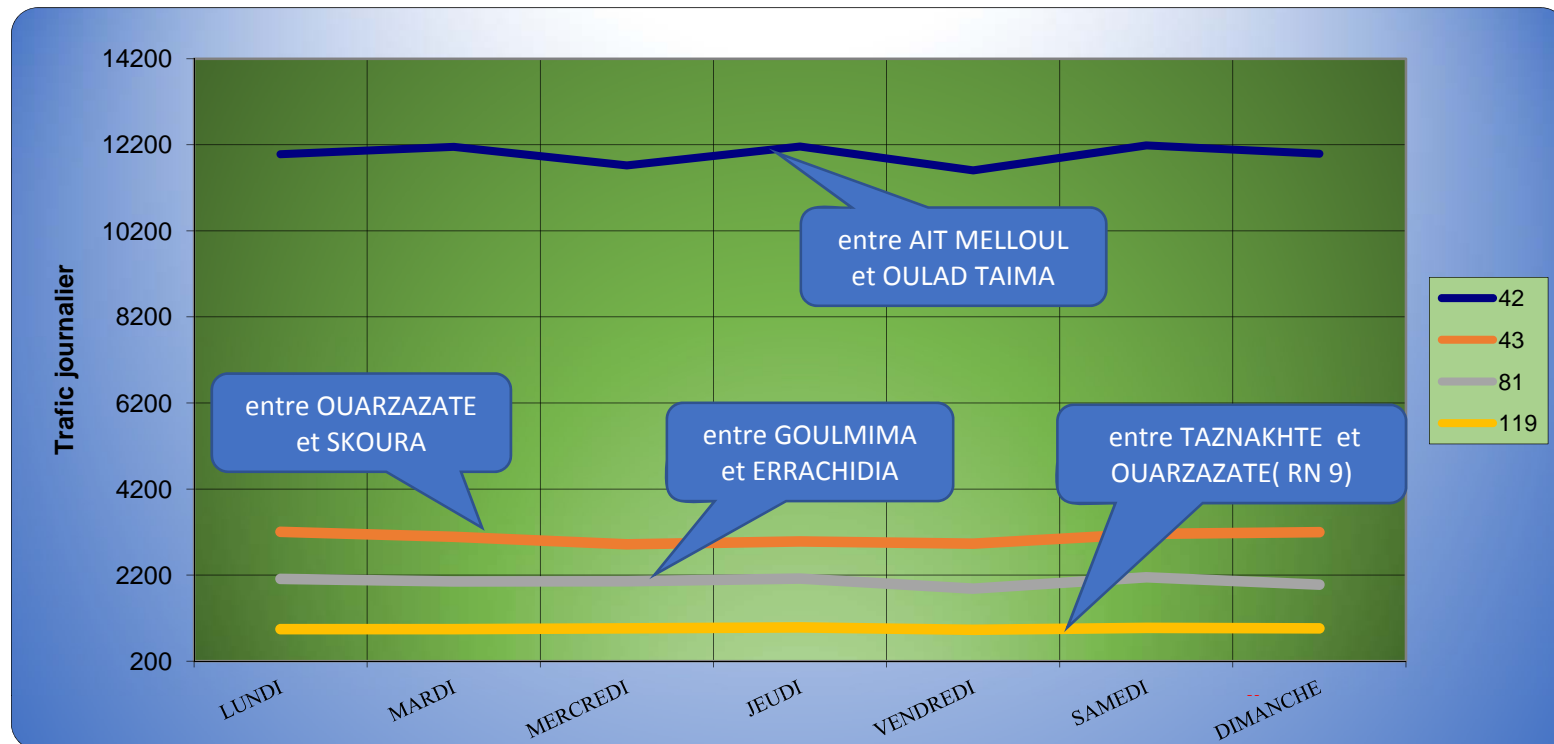
- Postes N° :
- Poste N° 16 sur la RN 9 entre MADIOUNA et AEROPORT
  - Poste N° 40 sur la RN 9 entre AIT OURIR et HAD ZREKTEN
  - Poste N° 59 sur la RN 9 entre AEROPORT et BERRECHID
  - Poste N° 118 sur la RN 9 entre IMINI (RP 1512) et NATIONALE 10
  - Poste N° 139 sur la RN 9 entre NATIONALE 10 et OUARZAZATE





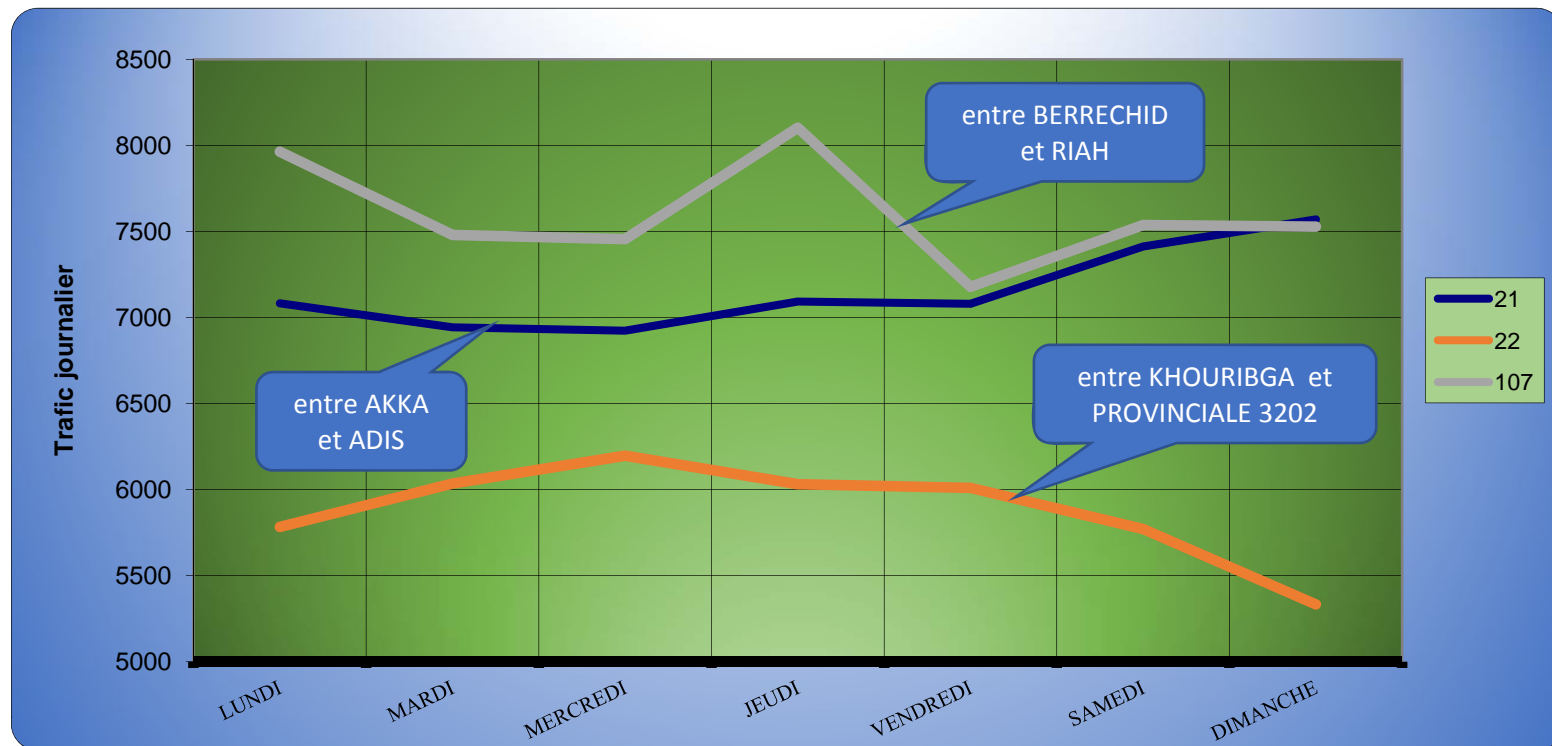
## VARIATION HEBDOMADAIRE DU TRAFIC EN 2016

- Postes N° :
- Poste N° 42 sur la RN 10 entre AIT MELLOUL et OULAD TAIMA
  - Poste N° 43 sur la RN 10 entre OUARZAZATE et SKOURA
  - Poste N° 81 sur la RN 10 entre GOULMIMA et ERRACHIDIA
  - Poste N° 119 sur la RN 10 entre TAZNAKHTE et OUARZAZATE( RN 9)



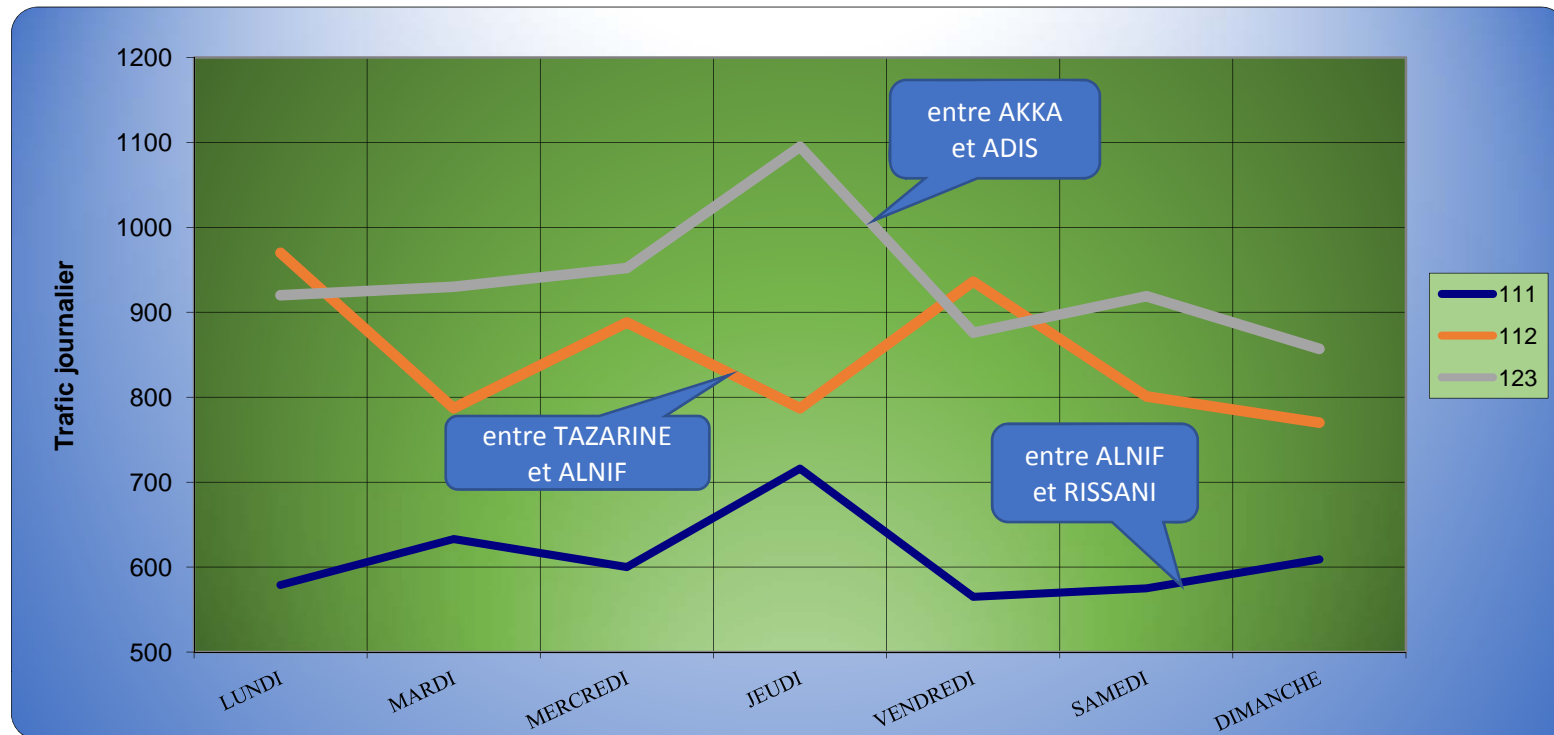
## VARIATION HEBDOMADAIRE DU TRAFIC EN 2016

- Postes N° :
- Poste N° 21 sur la RN 11 entre AKKA et ADIS
  - Poste N° 22 sur la RN 11 entre KHOURIBGA et PROVINCIALE 3202
  - Poste N° 107 sur la RN 11 entre BERRECHID et RIAH



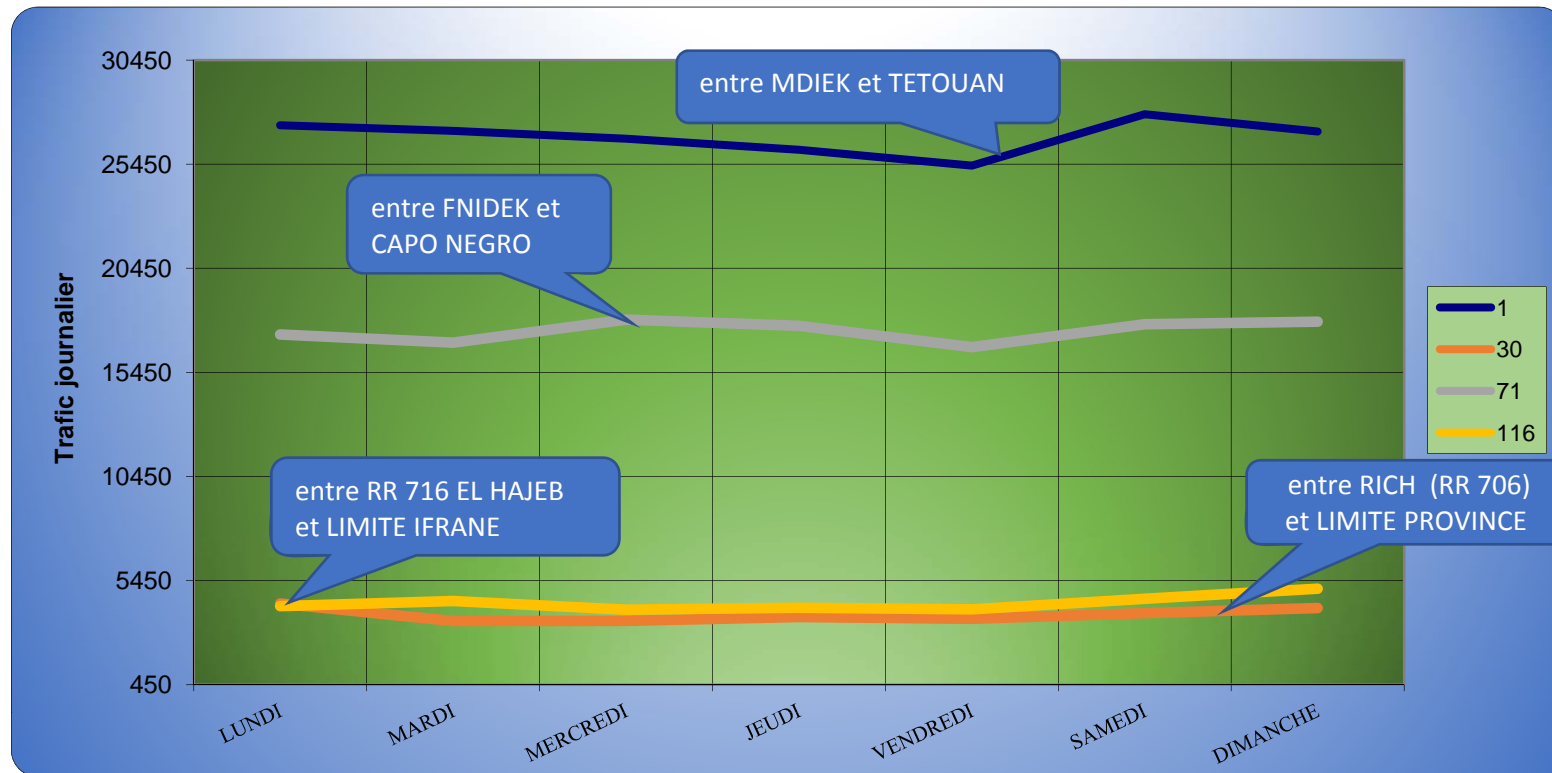
## VARIATION HEBDOMADAIRE DU TRAFIC EN 2016

- Postes N° :
- Poste N° 111 sur la RN 12 entre ALNIF et RISSANI
  - Poste N° 112 sur la RN 12 entre TAZARINE et ALNIF
  - Poste N° 123 sur la RN 12 entre AKKA et ADIS



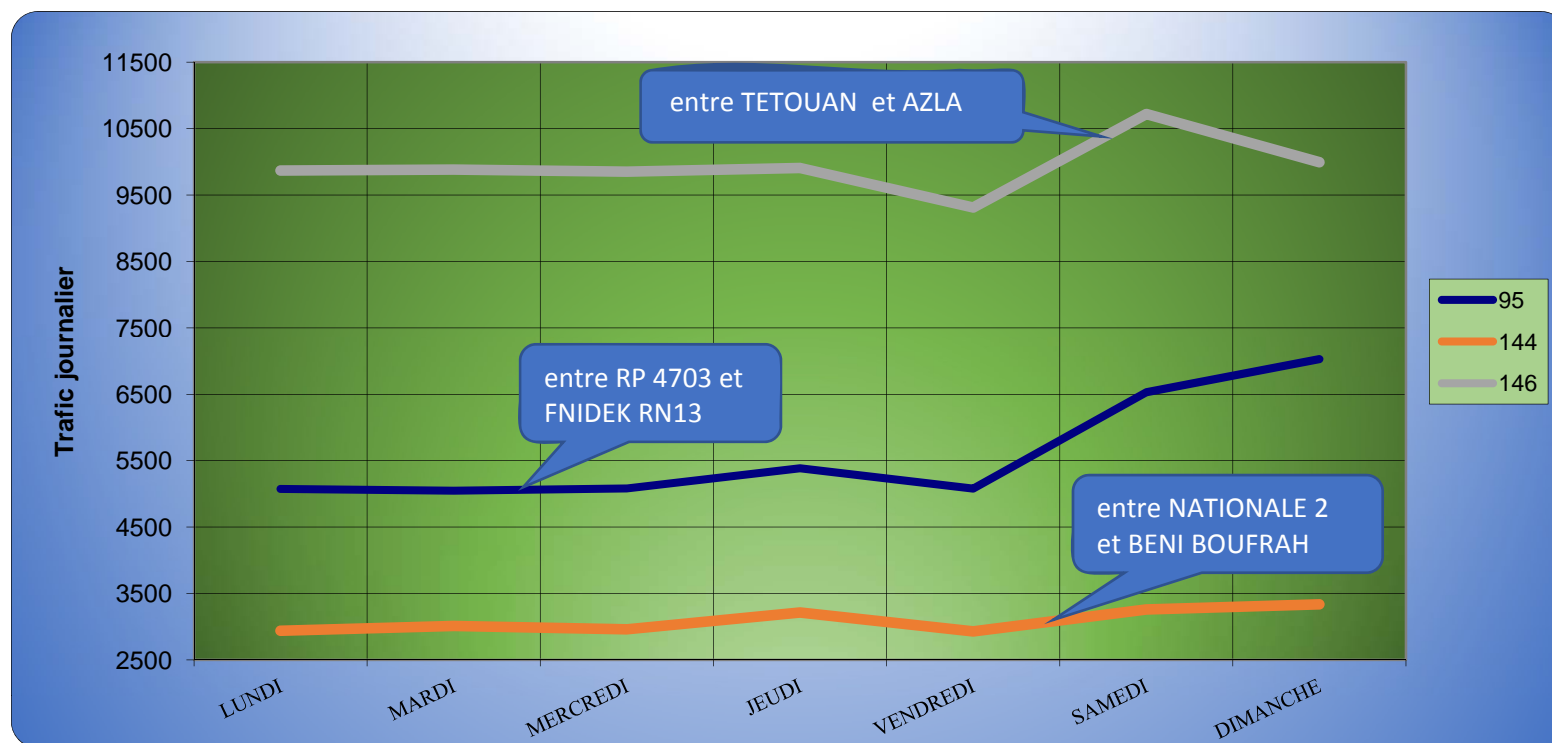
## VARIATION HEBDOMADAIRE DU TRAFIC EN 2016

- Postes N° :
- Poste N° 1 sur la RN 13 entre MDIEK et TETOUAN
  - Poste N° 30 sur la RN 13 entre RICH (RR 706) et LIMITE PROVINCE
  - Poste N° 71 sur la RN 13 entre FNIDEK et CAPO NEGRO
  - Poste N° 116 sur la RN 13 entre RR 716 EL HAJEB et LIMITE IFRANE



## VARIATION HEBDOMADAIRE DU TRAFIC EN 2016

- Postes N° :
- Poste N° 95 sur la RN 16 entre RP 4703 et FNIDEK RN13
  - Poste N° 144 sur la RN 16 entre NATIONALE 2 et BENI BOUFRAH
  - Poste N° 146 sur la RN 16 entre TETOUAN et AZLA





# CHAPITRE 5

## VARIATION HORAIRE DU TRAFIC





## V - VARIATION HORAIRE DU TRAFIC EN 2016 AUX POSTES PERMANENTS

H E U R E	N° Poste	3	7	8	14	18	19	45	46	47	48	67	73	76	78
	N° Route	1	1	1	1	1	1	1	1	1	1	1	1	1	1
	P.K IMPL	46,2	205,4	243	329,5	431	491	1012,7	1042,6	1300	222,4	386	831,21	467	582,5
1	61	73	179	64	84	117	74	56	47	317	73	20	69	69	
2	40	51	109	43	61	92	56	41	38	143	58	16	53	56	
3	37	42	86	43	47	78	44	33	31	178	68	17	53	59	
4	52	47	124	72	61	82	45	29	28	152	113	25	72	65	
5	90	81	272	131	94	119	46	26	29	429	228	45	133	60	
6	162	146	611	251	163	196	59	32	40	664	490	81	256	67	
7	230	247	953	362	232	311	99	40	54	936	823	111	387	97	
8	282	331	1102	422	279	408	181	86	73	1190	917	133	464	151	
9	328	431	1139	468	332	479	216	118	83	1237	925	152	495	210	
10	392	459	1211	508	380	534	235	146	88	1249	1005	171	529	252	
11	436	492	1300	549	423	570	250	164	87	1282	1051	180	555	280	
12	447	531	1344	565	454	586	268	168	85	1367	1046	173	558	294	
13	429	522	1290	559	442	566	266	167	81	1226	994	163	523	293	
14	430	516	1373	605	436	552	237	153	84	1234	1070	167	557	270	
15	428	518	1493	649	458	590	246	124	89	1257	1122	176	612	252	
16	439	564	1616	688	493	640	272	135	94	1340	1142	179	635	265	
17	467	586	1715	712	504	669	279	149	100	1396	1214	175	674	278	
18	445	624	1561	675	520	686	297	163	102	1384	1085	155	623	281	
19	364	571	1241	550	478	614	268	198	89	1198	826	119	493	289	
20	259	424	843	378	360	460	217	186	75	922	605	87	358	253	
21	206	292	668	287	262	356	178	136	68	692	431	65	280	194	
22	166	197	511	207	202	273	145	95	67	581	304	48	211	146	
23	123	143	361	147	154	210	116	76	63	446	191	36	150	114	
24	88	104	252	98	116	156	93	61	56	293	116	28	101	87	



## V - VARIATION HORAIRE DU TRAFIC EN 2016 AUX POSTES PERMANENTS

H E U R E	N° Poste	86	104	105	106	148	149	155	2	32	34	72	120	133	9
	N° Route	1	1	1	1	1	1	1	2	2	2	2	2	2	4
	P.K IMPL	295,5	1204,6	1548	2003,3	657	1530	712,4	30,3	434,8	567,99	276,75	56,3	113	58,1
1	293	89	26	23	21	97	26	157	220	296	11	33	38	46	
2	221	78	22	19	22	81	20	200	361	187	8	38	26	30	
3	156	68	17	14	24	79	17	306	477	118	8	62	19	25	
4	85	55	18	12	20	70	18	467	557	123	10	119	16	30	
5	99	46	24	13	20	63	21	618	623	185	12	193	22	51	
6	254	45	35	23	23	68	37	737	667	304	16	297	45	74	
7	428	55	45	31	32	101	73	844	660	518	27	368	88	140	
8	739	77	54	31	62	188	140	936	593	753	40	412	139	243	
9	900	96	60	31	91	233	192	1004	601	937	55	464	176	324	
10	924	104	65	36	104	265	235	1038	645	1044	63	515	220	376	
11	1002	115	65	35	116	289	263	1090	669	1157	67	528	272	432	
12	1044	127	62	41	124	299	274	1129	678	1196	69	536	315	465	
13	1108	132	61	47	119	304	267	1151	659	1108	65	544	323	464	
14	1094	121	64	49	111	294	248	1154	552	1178	64	556	310	420	
15	1088	109	66	60	116	284	269	1137	400	1304	64	586	309	435	
16	1140	118	68	78	122	286	281	979	295	1327	65	599	321	485	
17	1191	129	72	71	125	294	287	758	219	1395	70	548	328	545	
18	1243	136	67	63	119	309	284	666	174	1488	72	431	330	568	
19	1293	144	56	64	98	304	234	545	138	1389	62	312	283	499	
20	1185	137	50	57	71	268	163	420	102	1103	46	221	215	345	
21	890	117	45	50	54	233	109	323	82	851	37	148	154	235	
22	617	108	42	51	39	199	79	243	88	675	30	97	110	156	
23	600	98	38	44	35	162	57	174	119	522	23	68	79	103	
24	426	92	32	32	28	126	41	141	155	403	15	44	53	70	

## V - VARIATION HORAIRE DU TRAFIC EN 2016 AUX POSTES PERMANENTS

H E U R E	N° Poste	100	11	26	27	28	33	52	63	68	87	90	94	101	141
	N° Route	4	6	6	6	6	6	6	6	6	6	6	6	6	6
	P.K IMPL	153,4	71,38	187	276	111,7	403,9	14,31	212	43	8,6	150	23,5	179	436
1	34	104	83	41	191	16	606	61	183	436	154	325	82	18	
2	22	75	54	38	216	14	445	40	139	304	114	231	53	15	
3	19	64	39	39	245	20	329	36	101	221	78	199	38	19	
4	27	88	45	42	271	39	247	43	93	158	68	245	46	32	
5	43	141	69	52	276	52	278	63	133	182	91	408	72	54	
6	61	185	123	79	261	56	424	110	226	284	139	716	124	85	
7	99	252	237	117	273	79	789	195	348	577	242	1048	217	124	
8	137	329	381	146	300	85	1256	288	444	974	379	1282	340	153	
9	156	400	472	165	314	99	1587	324	542	1337	456	1379	415	176	
10	176	453	508	183	330	116	1703	370	607	1442	508	1468	464	191	
11	201	492	579	188	311	130	1794	386	663	1502	580	1559	522	193	
12	205	507	620	192	255	138	1923	373	703	1589	637	1598	563	184	
13	203	471	623	177	186	131	1999	338	702	1656	665	1520	552	164	
14	204	468	596	168	146	132	1956	319	663	1633	606	1559	515	175	
15	211	499	635	175	114	147	1951	351	684	1606	605	1689	547	186	
16	231	543	688	180	90	145	2107	382	748	1758	643	1805	597	190	
17	239	572	743	190	73	149	2286	392	778	1924	663	1874	599	199	
18	241	600	752	188	56	130	2410	395	790	2027	704	1874	625	181	
19	216	538	675	158	45	104	2405	380	786	2054	701	1664	568	141	
20	157	394	536	112	46	68	2160	328	683	1856	612	1293	459	93	
21	112	291	384	93	60	48	1775	251	507	1492	461	1017	332	62	
22	88	222	260	75	93	39	1340	181	382	1084	367	786	233	43	
23	69	174	179	61	135	32	1050	125	297	836	272	600	166	33	
24	48	135	123	51	171	23	799	90	234	606	200	447	119	24	

## V - VARIATION HORAIRE DU TRAFIC EN 2016 AUX POSTES PERMANENTS

H E U R E	N° Poste	137	23	24	29	38	39	70	129	132	145	159	16	20	37
	N° Route	7	8	8	8	8	8	8	8	8	8	8	9	9	9
	P.K IMPL	133,95	432	773,74	627,5	198,6	260	352	31	749	580,62	451,7	30	73,844	208
1	142	109	37	28	47	278	81	75	67	62	79	271	115	101	
2	91	79	25	21	35	243	64	65	47	47	54	206	95	81	
3	75	67	28	20	33	184	60	56	39	38	59	174	120	70	
4	105	79	42	26	36	147	70	47	53	41	46	210	163	79	
5	152	114	71	36	36	133	92	48	63	54	67	391	253	105	
6	292	175	94	46	63	140	126	59	88	72	96	737	410	182	
7	623	290	165	63	119	248	172	92	138	107	206	1379	671	268	
8	884	393	292	79	188	418	204	126	240	133	347	1776	874	290	
9	929	455	357	92	234	576	230	138	296	163	457	1820	984	311	
10	934	526	402	107	263	726	257	137	347	191	533	1777	1025	331	
11	988	590	418	121	272	837	278	150	380	221	577	1779	1040	348	
12	1047	600	444	127	280	910	292	162	412	240	591	1813	1036	355	
13	1013	555	437	115	263	929	271	171	399	239	577	1735	1018	335	
14	977	546	374	113	248	886	242	163	370	237	557	1766	1076	327	
15	982	587	371	124	259	871	247	164	361	243	599	1934	1116	348	
16	1039	605	396	131	270	894	254	178	399	255	614	2039	1169	351	
17	1147	649	401	132	288	930	262	181	419	273	687	2082	1243	351	
18	1234	678	391	134	301	972	291	181	429	279	684	2098	1111	359	
19	1131	590	332	118	255	924	278	179	356	263	553	1882	867	327	
20	873	455	241	90	194	844	227	153	236	217	394	1436	625	250	
21	663	369	170	70	142	720	173	119	189	179	287	1116	465	202	
22	506	284	113	55	104	568	146	101	138	140	221	860	349	173	
23	357	207	76	43	81	443	120	89	108	110	164	594	250	149	
24	229	149	53	34	62	345	101	82	83	85	113	391	170	125	

## V - VARIATION HORAIRE DU TRAFIC EN 2016 AUX POSTES PERMANENTS

H E U R E	N° Poste	40	44	59	74	108	109	118	139	42	43	81	119	158	21
	N° Route	9	9	9	9	9	9	9	9	10	10	10	10	10	11
	P.K IMPL	314,11	452,43	42,1	233,8	63,7	113	395,28	423	17	363	634,5	331	435	105,25
1	62	21	1113	147	149	200	58	65	112	44	24	17	50	102	
2	54	17	1106	122	102	219	49	51	75	32	17	13	31	90	
3	43	15	1041	115	85	232	44	41	85	27	14	11	22	76	
4	33	17	1097	140	95	234	40	40	125	30	17	11	23	108	
5	26	22	1188	283	136	242	41	50	211	41	30	12	37	143	
6	26	35	1261	459	233	257	48	77	351	64	59	21	78	174	
7	38	53	1334	643	337	275	69	122	570	107	90	33	148	245	
8	67	68	1271	781	494	278	86	173	627	132	114	45	225	314	
9	95	77	1061	883	582	214	97	208	644	150	131	53	289	338	
10	129	84	817	991	642	166	105	237	672	174	138	58	343	361	
11	152	90	624	1059	690	136	129	248	719	195	139	62	358	391	
12	161	85	469	1059	710	126	158	253	735	206	131	60	369	414	
13	164	74	337	1049	697	111	139	231	653	187	113	53	318	401	
14	159	74	244	1136	685	91	122	218	652	168	105	49	271	405	
15	158	85	199	1176	716	67	128	246	708	191	113	54	282	450	
16	169	89	182	1278	756	48	140	252	727	219	119	59	313	473	
17	172	89	185	1237	800	32	138	248	777	214	132	58	358	502	
18	175	90	258	1031	823	36	148	259	837	218	138	63	422	520	
19	158	83	412	818	736	50	141	236	788	191	122	58	372	462	
20	130	69	671	643	564	71	110	187	616	149	92	46	293	368	
21	105	55	900	519	424	87	85	144	480	110	72	36	189	282	
22	90	44	997	391	325	144	78	119	362	83	53	29	128	218	
23	79	37	1019	278	255	194	70	99	262	67	42	23	90	171	
24	72	29	1073	192	194	202	63	80	178	52	34	21	72	130	

## V - VARIATION HORAIRE DU TRAFIC EN 2016 AUX POSTES PERMANENTS

H E U R E	N° Poste	22	107	111	112	123	1	5	6	30	65	71	82	110	115
	N° Route	11	11	12	12	12	13	13	13	13	13	13	13	13	13
	P.K IMPL	124,06	39	848	756	375,8	29,2	58	120	492,05	285	16	553,6	609,7	196
1	46	83	4	12	7	383	54	26	116	68	294	30	20	15	
2	33	84	3	8	5	231	40	24	151	51	201	20	13	12	
3	34	96	3	7	4	160	36	20	186	35	134	15	11	14	
4	55	101	4	6	4	189	34	28	218	31	98	16	20	21	
5	109	137	6	7	9	263	41	34	242	36	111	24	41	22	
6	253	213	13	13	20	372	70	46	251	54	145	42	66	35	
7	367	327	26	26	45	596	116	73	237	83	230	86	97	60	
8	323	425	39	37	66	909	168	90	215	143	398	120	133	87	
9	301	461	49	44	71	1093	216	97	218	180	546	143	169	102	
10	307	462	51	50	73	1225	235	108	233	223	651	162	181	117	
11	341	465	47	56	75	1387	261	115	243	266	741	170	184	133	
12	355	483	43	61	71	1566	270	122	263	298	857	167	162	143	
13	335	479	38	61	49	1606	266	122	249	311	982	148	145	131	
14	405	429	35	53	40	1699	248	121	206	290	1070	126	134	116	
15	433	433	34	50	45	1727	245	122	162	289	1178	133	142	120	
16	397	438	35	49	50	1709	246	129	130	314	1254	151	153	125	
17	386	479	40	50	64	1821	243	133	101	349	1308	167	180	133	
18	371	537	38	49	64	1962	252	140	83	354	1470	185	177	134	
19	293	465	32	48	54	1882	242	120	66	328	1489	170	142	111	
20	203	357	21	44	39	1662	200	94	50	280	1346	134	113	79	
21	159	243	15	36	27	1475	155	72	37	210	1109	96	82	57	
22	164	178	10	30	19	1260	117	58	34	155	815	66	54	40	
23	128	131	8	23	13	934	89	43	43	113	593	49	41	28	
24	71	98	6	17	9	619	69	32	74	83	424	40	31	20	

## V - VARIATION HORAIRE DU TRAFIC EN 2016 AUX POSTES PERMANENTS

H E U R E	N° Poste	116	127	122	60	95	136	144	146	152	36	157	31	135	124
	N° Route	13	13	14	16	16	16	16	16	16	17	17	19	19	109
	P.K IMPL	259	219	138,3	11	58,1	418	301	82,5	145	257,7	7,9	6	108	189
1	52	99	16	49	57	33	35	79	35	8	44	398	24	2	
2	42	72	11	33	39	24	25	56	24	12	19	259	21	1	
3	36	70	7	26	31	21	18	51	19	4	14	166	24	1	
4	41	97	5	33	37	28	24	73	18	8	25	192	38	1	
5	58	135	5	48	55	40	33	122	29	14	52	328	53	2	
6	91	231	6	73	93	68	57	222	50	22	109	504	87	2	
7	136	364	13	176	141	153	95	383	74	26	215	781	112	7	
8	172	444	22	330	194	222	129	492	77	31	300	1013	126	13	
9	209	503	27	377	243	291	143	550	96	36	382	1200	136	12	
10	242	565	31	363	290	321	161	617	117	38	406	1368	141	13	
11	267	617	34	372	338	347	178	679	133	37	388	1553	150	14	
12	281	637	37	396	374	353	190	681	162	34	356	1669	146	13	
13	263	577	38	392	377	334	177	676	154	33	299	1665	134	12	
14	269	549	34	426	395	342	191	706	150	37	331	1572	143	13	
15	303	597	30	440	413	380	208	705	155	37	383	1667	147	16	
16	326	643	32	479	426	416	228	710	170	38	374	1740	156	15	
17	336	674	37	543	433	500	266	728	180	40	413	1738	170	15	
18	332	685	42	562	432	482	271	646	193	37	401	1852	149	14	
19	282	608	55	391	377	344	226	519	171	30	317	1814	116	12	
20	205	490	67	271	286	201	147	390	115	22	200	1608	82	9	
21	152	367	57	196	207	128	101	320	68	18	150	1292	60	5	
22	113	265	37	143	156	89	75	239	60	15	123	1042	49	5	
23	88	186	28	102	116	62	57	168	54	12	106	788	40	3	
24	69	136	21	73	84	44	45	112	44	9	79	568	30	1	

## V - VARIATION HORAIRE DU TRAFIC EN 2016 AUX POSTES PERMANENTS

H E U R E	N° Poste	80	79	85	134	126	99	13	66	10	117	69	25	113	102
	N° Route	201	204	207	301	304	312	322	322	413	413	417	503	702	716
	P.K IMPL	64,1	4,75	28	189,4	64	21,3	57,54	42	66,8	97	4,5	5,854	0,5	49
1	37	97	37	10	21	61	79	75	58	98	64	76	11	18	
2	27	69	31	12	14	43	55	48	47	76	56	56	8	9	
3	26	47	36	6	10	34	36	29	48	56	53	33	4	6	
4	31	35	48	5	10	55	20	19	59	44	59	37	3	11	
5	34	31	55	7	19	108	17	19	80	52	96	75	4	32	
6	45	46	82	15	40	152	29	32	118	68	122	170	7	84	
7	72	98	130	29	64	202	70	85	159	104	160	338	19	149	
8	110	212	207	46	101	249	176	171	189	159	189	603	33	240	
9	135	326	259	57	126	298	254	254	217	215	201	777	46	262	
10	164	405	308	62	146	340	291	294	238	255	211	829	61	281	
11	189	430	352	68	157	364	330	341	256	278	218	868	82	290	
12	198	434	353	72	160	363	396	401	262	300	228	888	95	297	
13	189	450	319	76	158	335	464	444	237	315	217	860	98	278	
14	167	436	281	69	135	314	504	449	233	308	215	806	75	271	
15	169	392	271	64	135	339	511	477	250	275	215	884	59	280	
16	179	407	275	67	148	347	559	516	263	281	221	920	52	285	
17	186	422	287	71	146	352	614	554	285	309	232	985	56	302	
18	201	452	285	70	157	383	644	577	297	326	229	976	73	307	
19	203	472	253	62	159	359	637	571	261	356	195	877	80	287	
20	174	425	201	47	132	293	550	474	199	347	136	648	68	216	
21	136	340	154	30	87	219	406	316	158	288	118	429	45	157	
22	104	241	107	20	60	169	251	206	122	217	100	277	30	103	
23	76	185	77	16	41	120	161	151	93	168	84	172	19	54	
24	53	135	52	13	29	87	114	109	74	125	67	116	14	31	

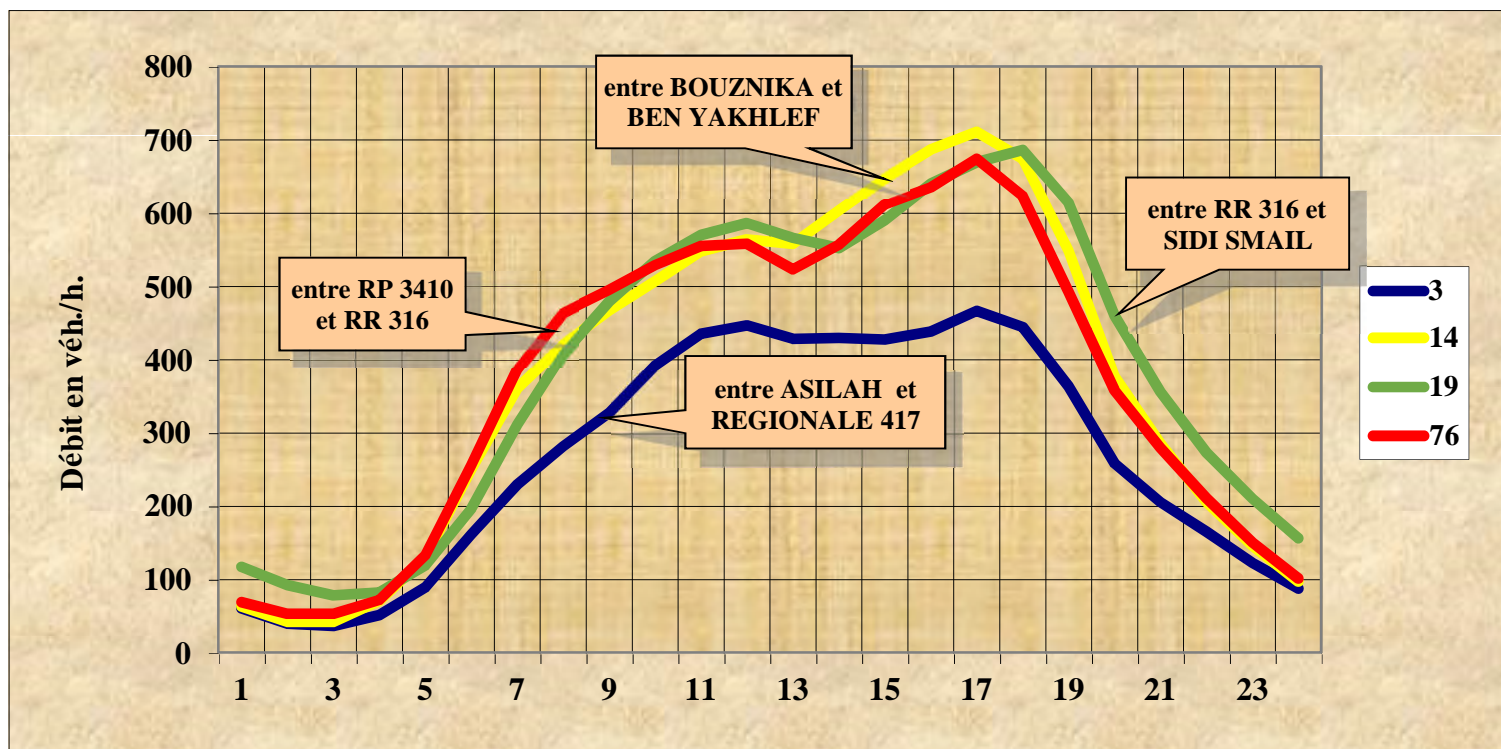
## V - VARIATION HORAIRE DU TRAFIC EN 2016 AUX POSTES PERMANENTS

H E U R E	N° Poste	128	62	61	103	130	131	121
	N° Route	1714	2010	3038	5006	5013	5055	5211
	P.K IMPL	49	36,7	5	15,9	12	3,5	3
1	87	25	148	25	9	91	248	
2	66	16	158	19	5	50	157	
3	78	9	210	13	4	36	88	
4	85	7	357	14	5	30	76	
5	129	11	539	24	12	40	96	
6	189	27	942	58	32	71	193	
7	292	53	1456	112	67	218	406	
8	422	95	1813	203	120	431	623	
9	488	132	1874	236	157	591	779	
10	528	165	1673	257	152	615	890	
11	561	184	1630	290	160	663	958	
12	568	189	1516	314	172	694	981	
13	533	188	1482	296	177	707	897	
14	498	172	1556	265	159	675	921	
15	517	142	1601	303	158	719	943	
16	542	142	1610	347	168	767	1004	
17	583	150	1663	370	175	833	1092	
18	607	159	1609	374	189	872	1102	
19	571	172	1390	302	167	954	957	
20	465	153	1220	219	126	821	758	
21	348	114	864	144	83	521	631	
22	252	82	555	103	56	328	490	
23	179	57	348	65	31	222	393	
24	126	36	206	40	18	149	325	



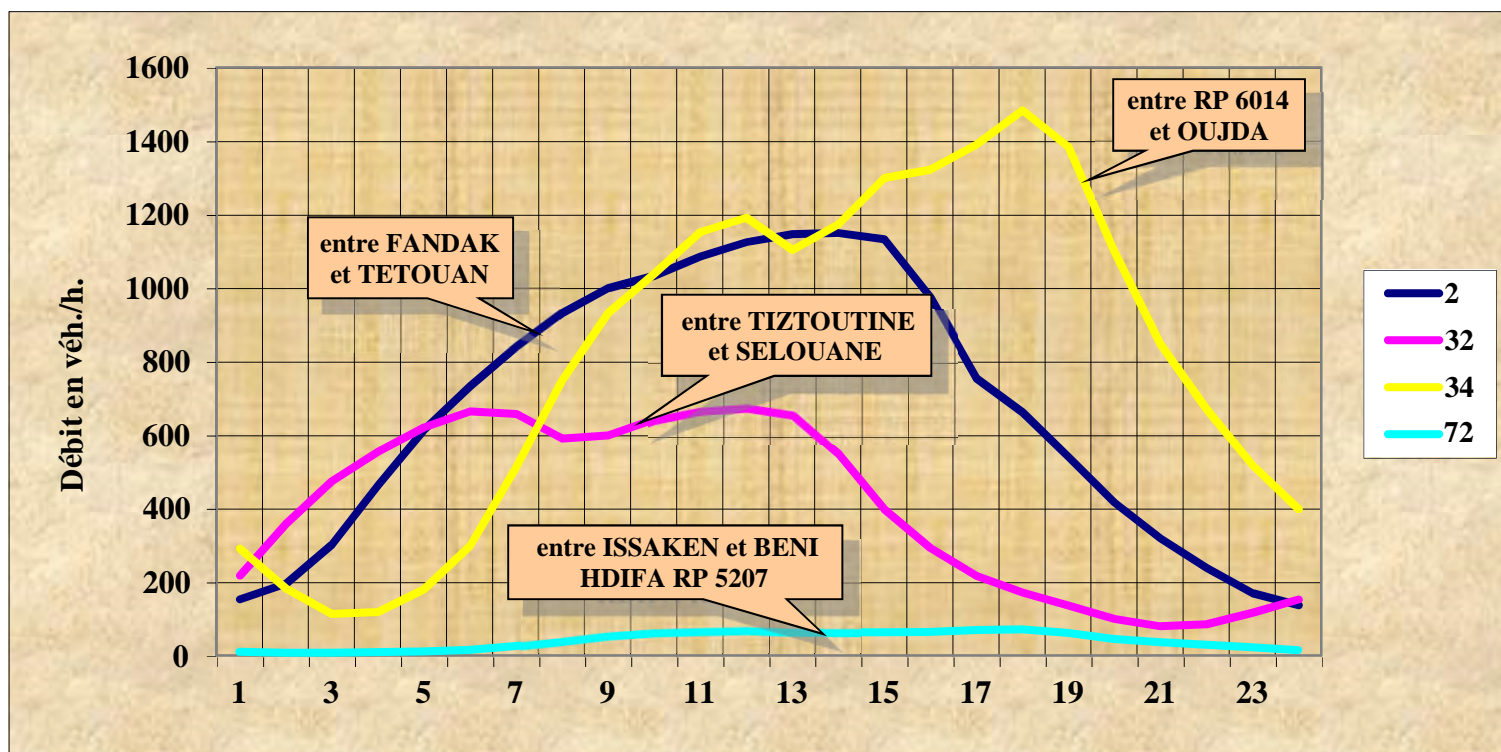
## VARIATION HORAIRE DU TRAFIC EN 2016

- Postes N° :
- Poste N° 3 sur la RN 1 entre ASILAH et REGIONALE 417
  - Poste N° 14 sur la RN 1 entre BOUZNIKA et BEN YAKHLEF
  - Poste N° 19 sur la RN 1 entre RR 316 et SIDI SMAIL
  - Poste N° 76 sur la RN 1 entre RP 3410 et RR 316



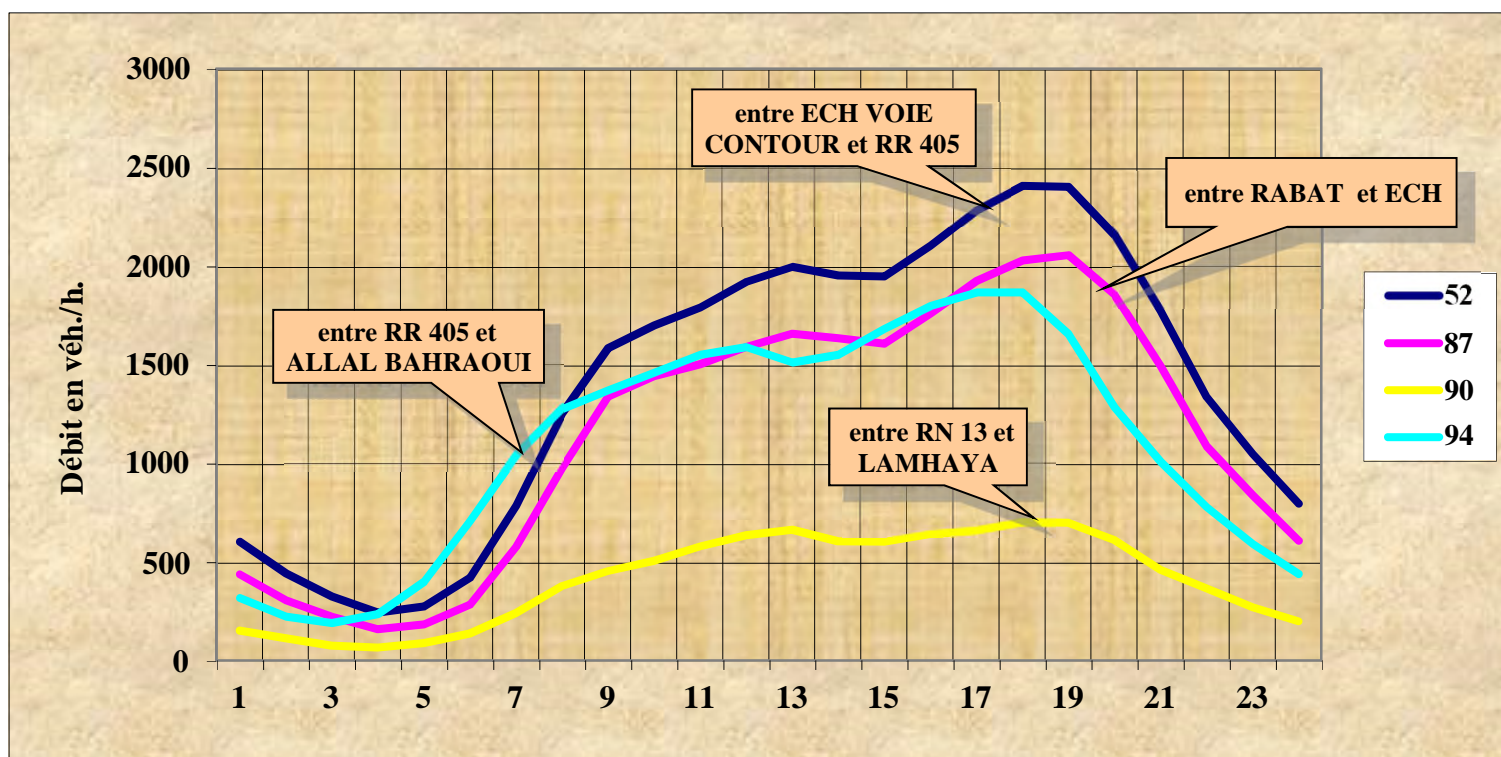
## VARIATION HORAIRE DU TRAFIC EN 2016

- Postes N° :
- Poste N° 2 sur la RN 2 entre FANDAK et TETOUAN
  - Poste N° 32 sur la RN 2 entre TIZTOUTINE et SELOUANE
  - Poste N° 34 sur la RN 2 entre RP 6014 et OUJDA
  - Poste N° 72 sur la RN 2 entre ISSAKEN et BENI HDIFA RP 5207



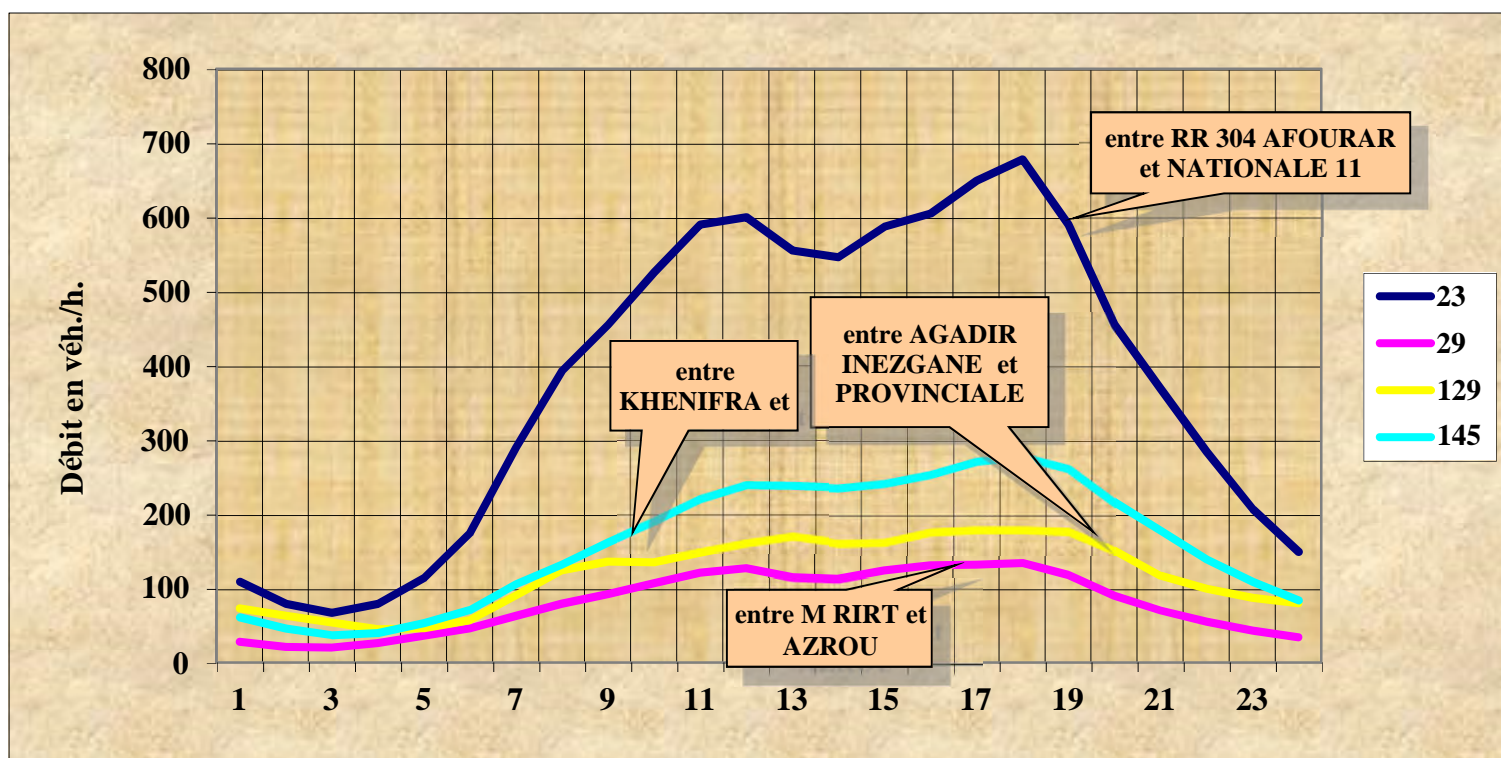
## VARIATION HORAIRE DU TRAFIC EN 2016

- Postes N° :
- Poste N° 52 sur la RN 6 entre ECH VOIE CONTOUR et RR 405
  - Poste N° 87 sur la RN 6 entre RABAT et ECH VOIE CONTOUR
  - Poste N° 90 sur la RN 6 entre RN 13 et LAMHAYA
  - Poste N° 94 sur la RN 6 entre RR 405 et ALLAL BAHRAOUI



## VARIATION HORAIRE DU TRAFIC EN 2016

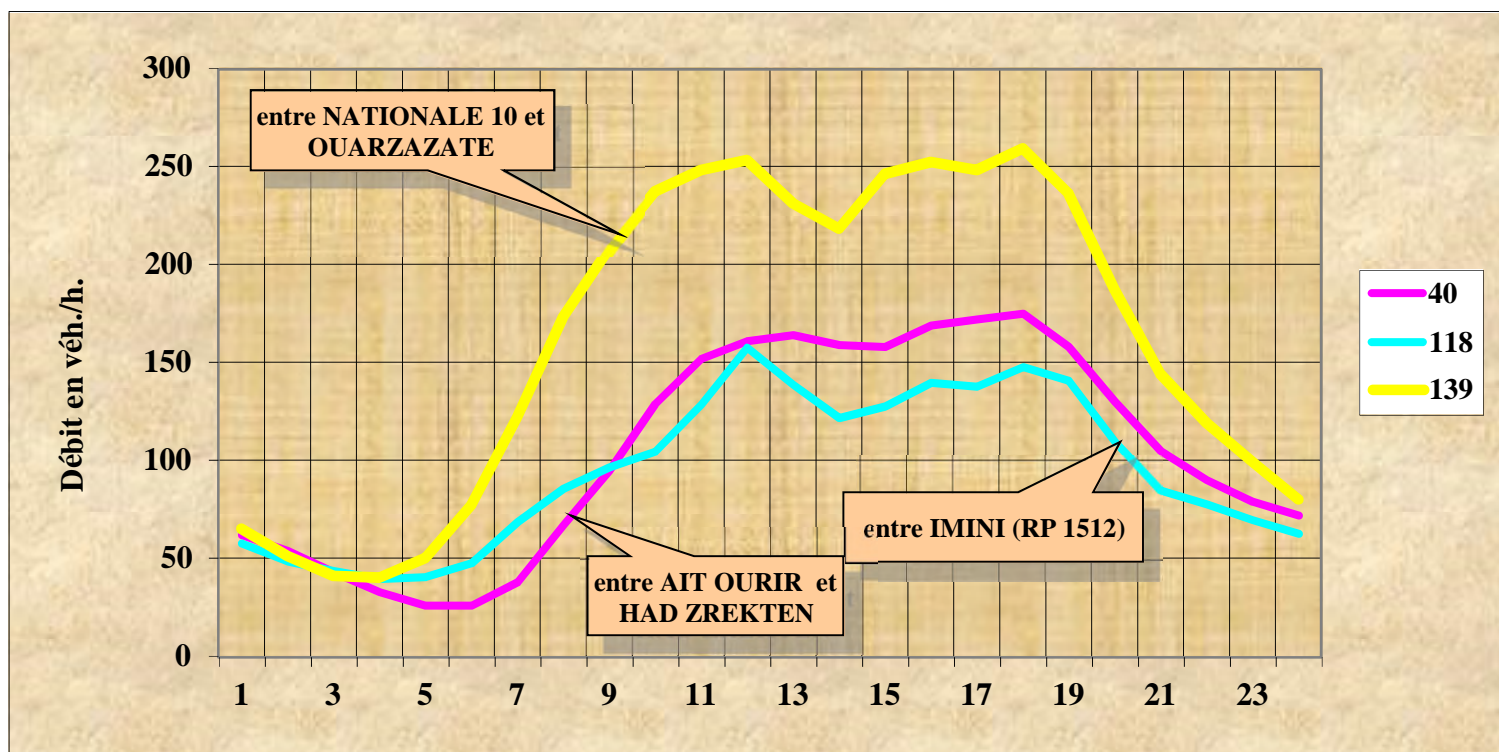
- Postes N° :
- Poste N° 23 sur la RN 8 entre RR 304 AFOURAR et NATIONALE 11
  - Poste N° 29 sur la RN 8 entre M RIRT et AZROU
  - Poste N° 129 sur la RN 8 entre AGADIR INEZGANE et PROVINCIALE 1705
  - Poste N° 145 sur la RN 8 entre KHENIFRA et M RIRT





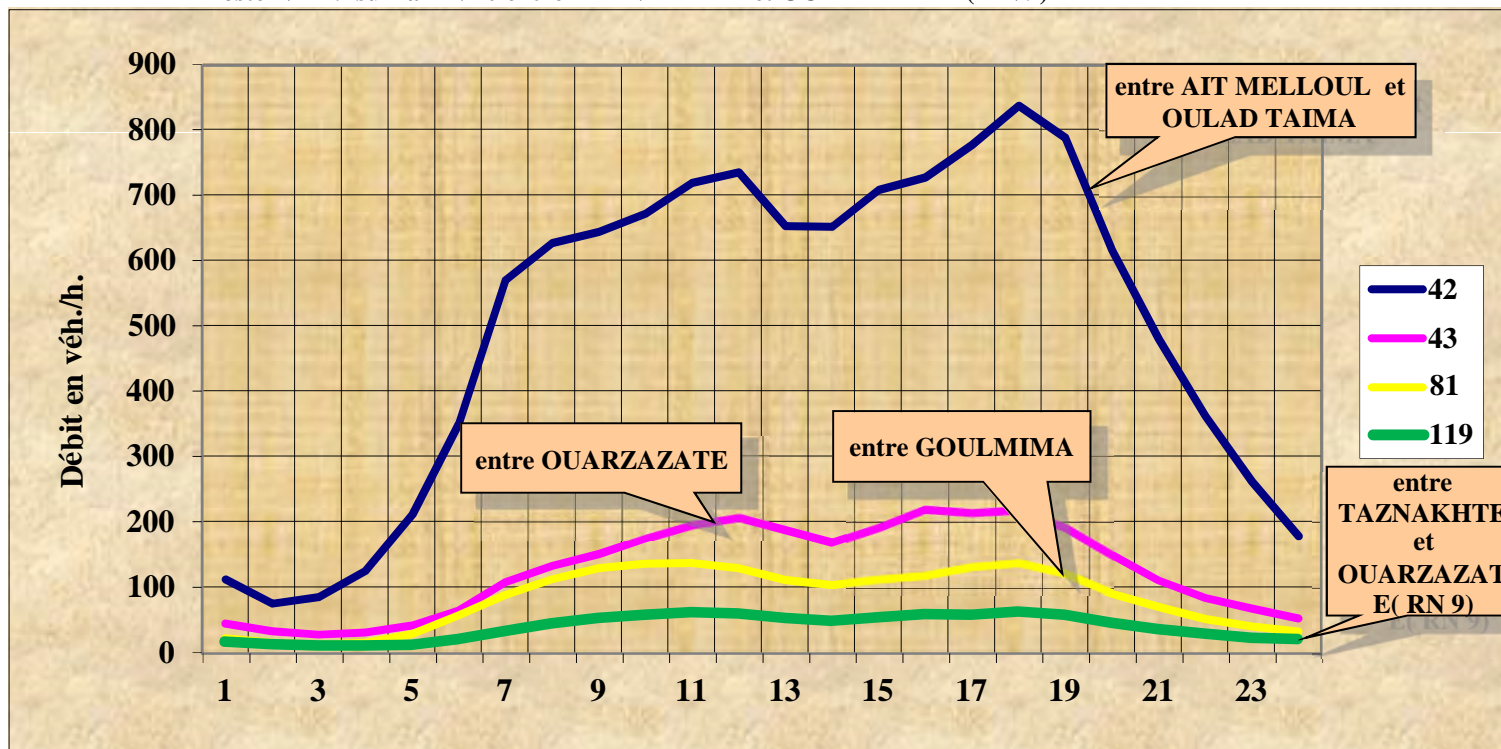
## VARIATION HORAIRE DU TRAFIC EN 2016

- Postes N° :
- Poste N° 16 sur la RN 9 entre MEDIOUNA et AEROPORT
  - Poste N° 40 sur la RN 9 entre AIT OURIR et HAD ZREKTEN
  - Poste N° 118 sur la RN 9 entre IMINI (RP 1512) et NATIONALE 10
  - Poste N° 139 sur la RN 9 entre NATIONALE 10 et OUARZAZATE



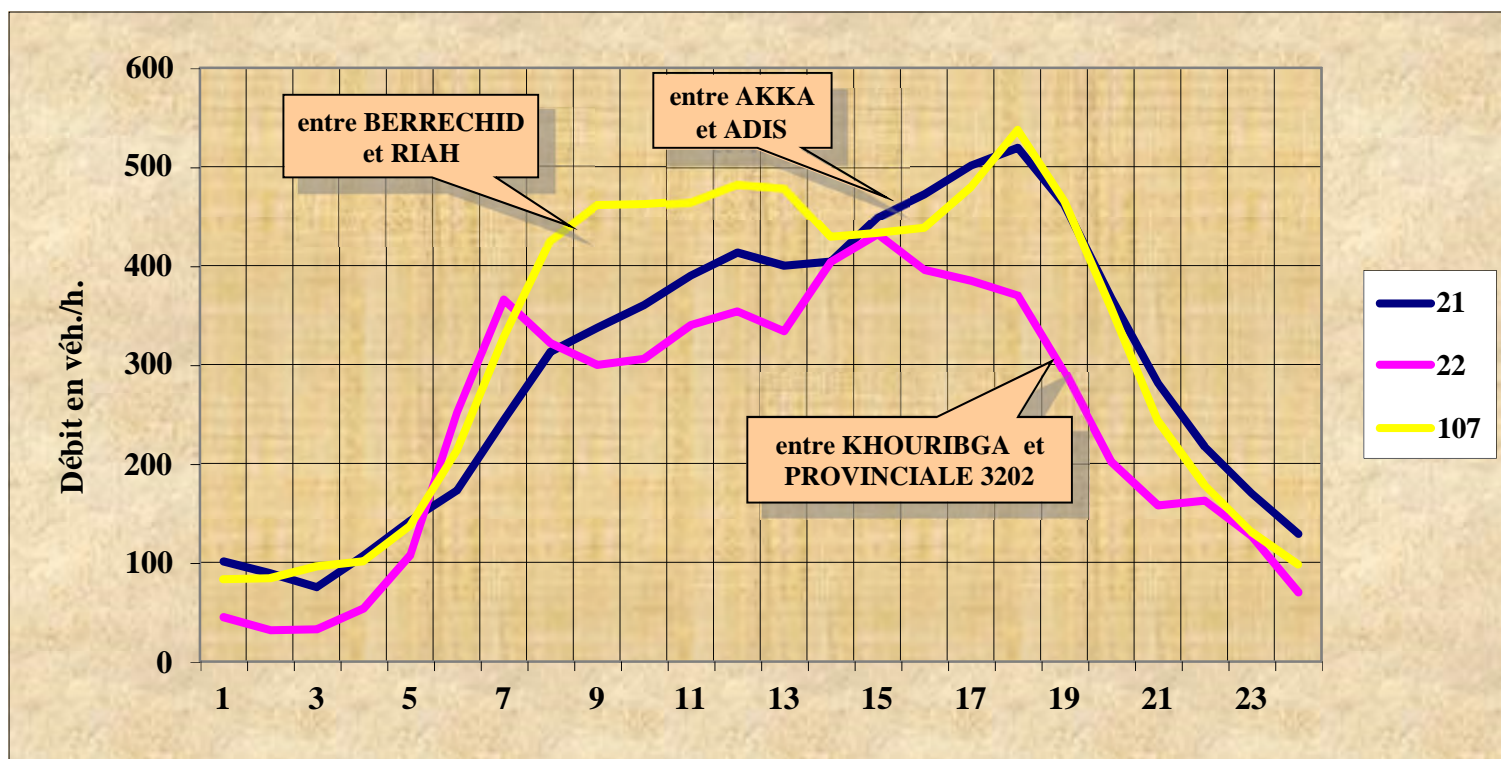
## VARIATION HORAIRE DU TRAFIC EN 2016

- Postes N° :
- Poste N° 42 sur la RN 10 entre AIT MELLOUL et OULAD TAIMA
  - Poste N° 43 sur la RN 10 entre OUARZAZATE et SKOURA
  - Poste N° 81 sur la RN 10 entre GOULMIMA et ERRACHIDIA
  - Poste N° 119 sur la RN 10 entre TAZNAKHTE et OUARZAZATE( RN 9)



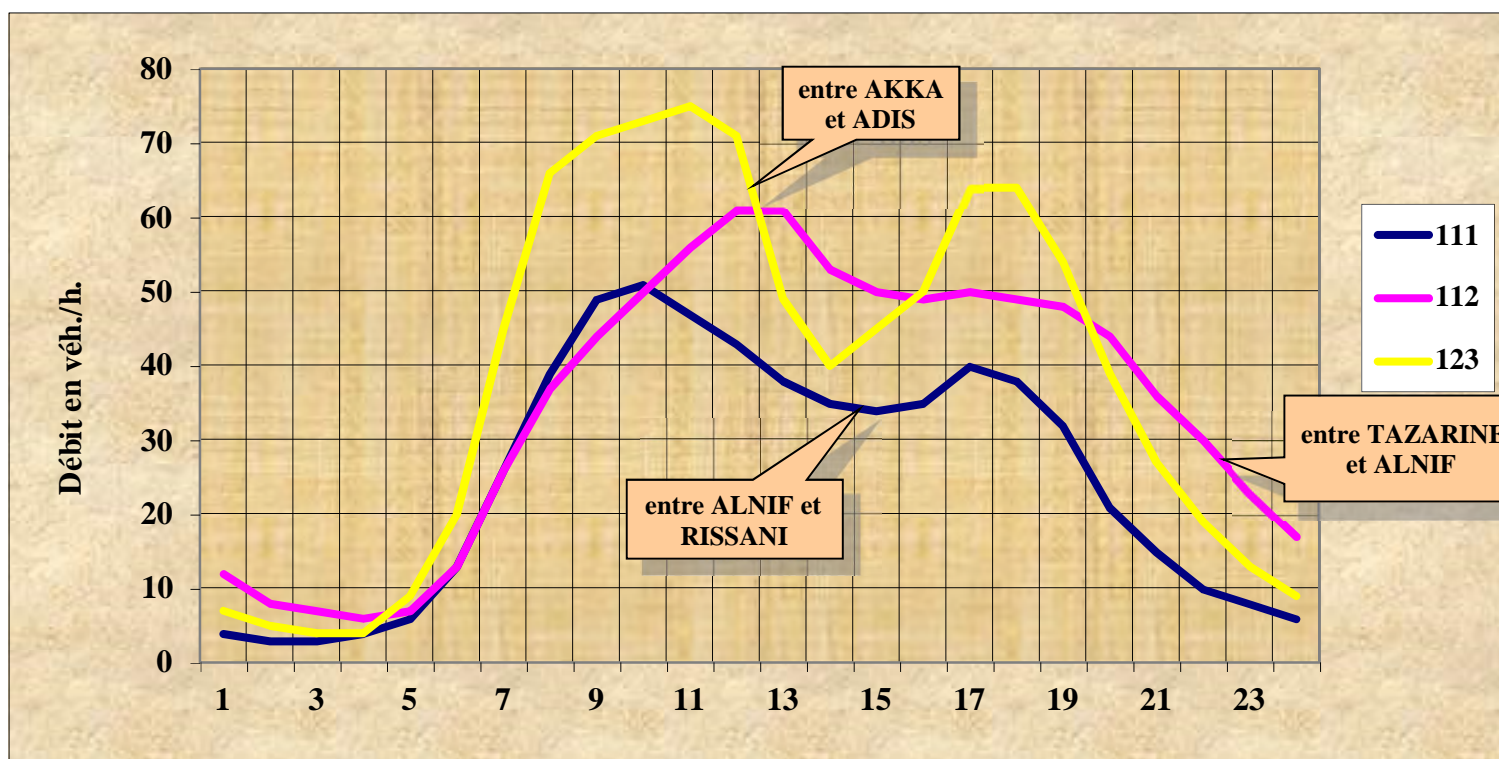
## VARIATION HORAIRE DU TRAFIC EN 2016

- Postes N° : - Poste N° 21 sur la RN 11 entre AKKA et ADIS  
- Poste N° 22 sur la RN 11 entre KHOURIBGA et PROVINCIALE 3202  
- Poste N° 107 sur la RN 11 entre BERRECHID et RIAH



## VARIATION HORAIRE DU TRAFIC EN 2016

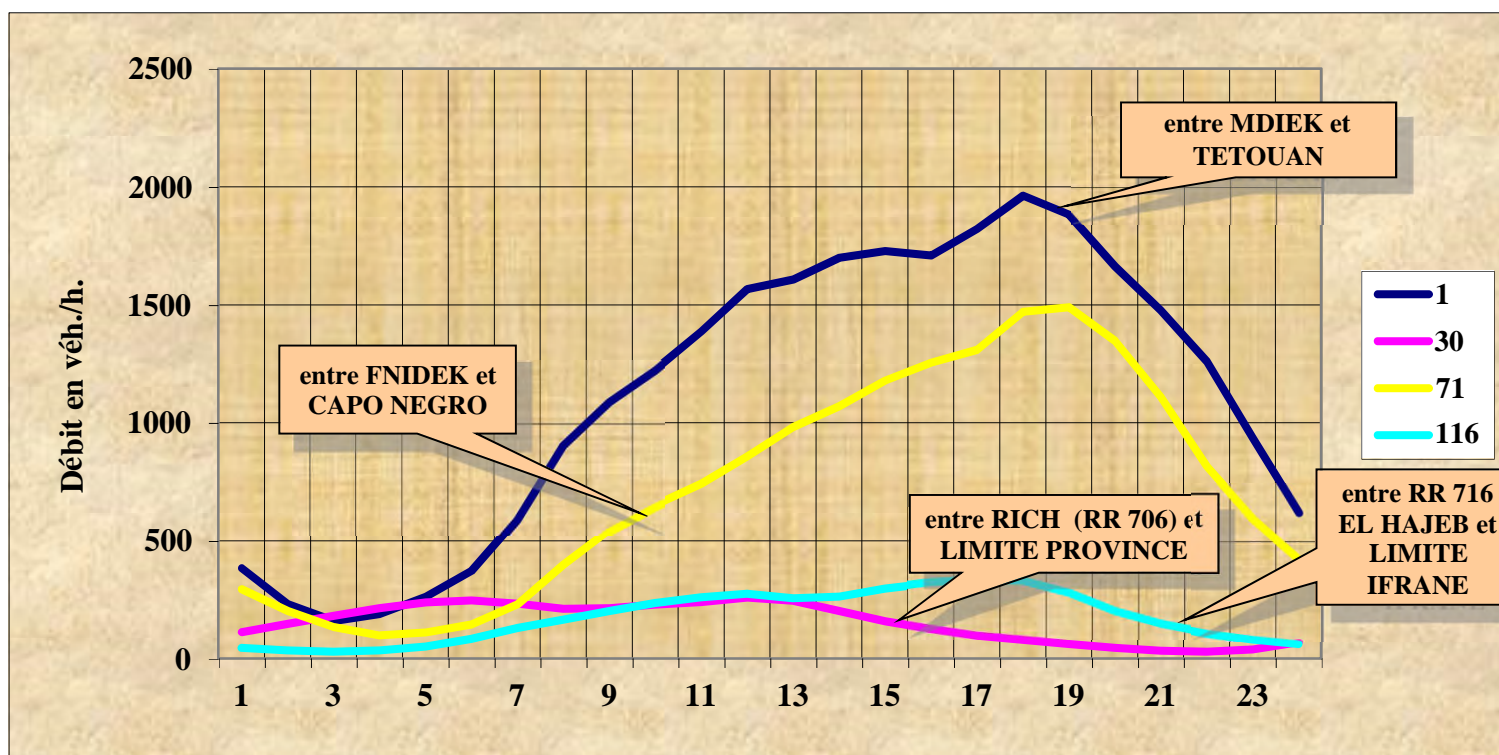
- Postes N° :
- Poste N° 111 sur la RN 12 entre ALNIF et RISSANI
  - Poste N° 112 sur la RN 12 entre TAZARINE et ALNIF
  - Poste N° 123 sur la RN 12 entre AKKA et ADIS





## VARIATION HORAIRE DU TRAFIC EN 2016

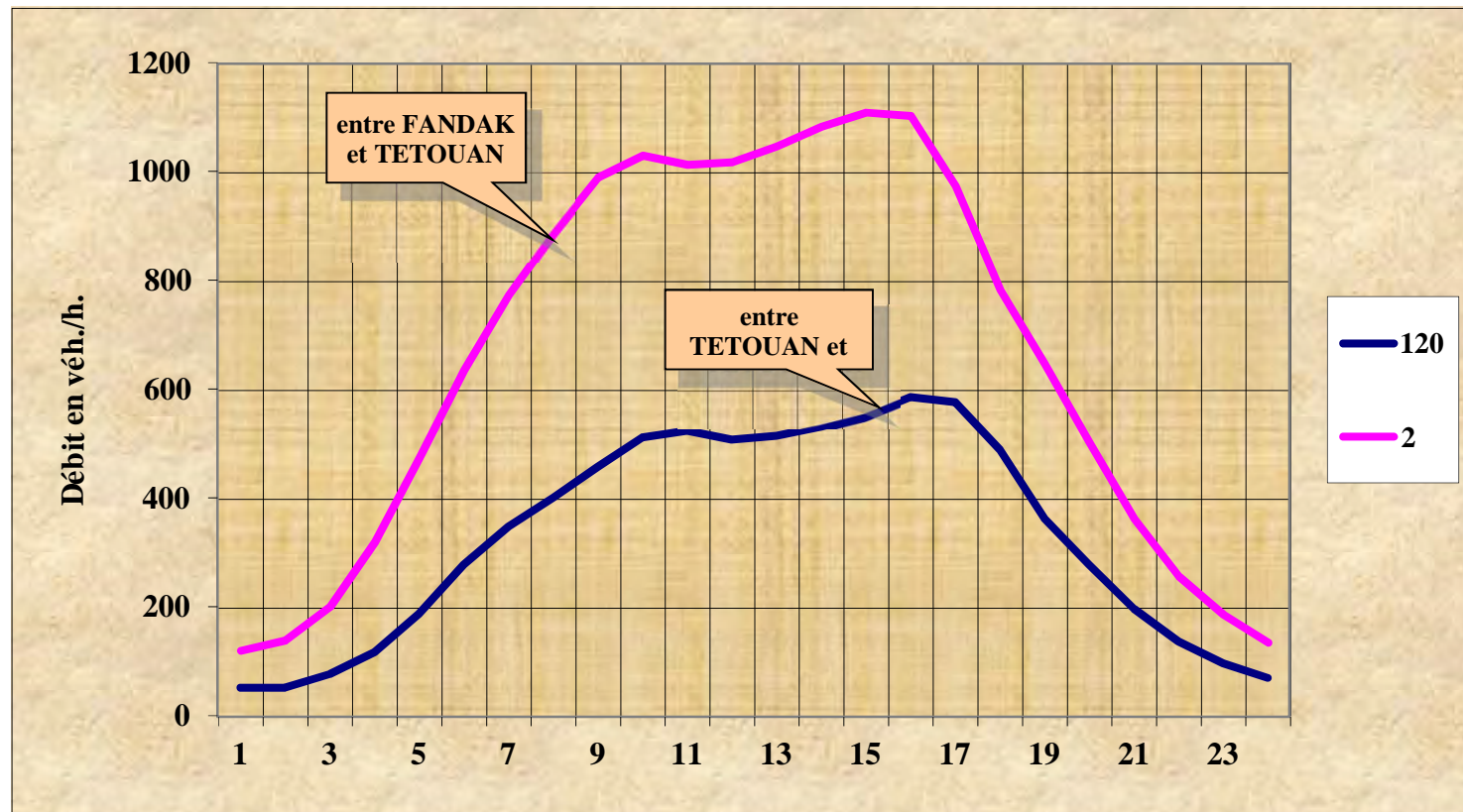
- Postes N° :
- Poste N° 1 sur la RN 13 entre MDIEK et TETOUAN
  - Poste N° 30 sur la RN 13 entre RICH (RR 706) et LIMITE PROVINCE
  - Poste N° 71 sur la RN 13 entre FNIDEK et CAPO NEGRO
  - Poste N° 116 sur la RN 13 entre RR 716 EL HAJEB et LIMITE IFRANE



## 5° - VARIATION HORAIRE DU TRAFIC EN 2016

Le profil de la variation horaire du trafic fait ressortir d'une manière générale deux pointes dans la journée: l'une entre 11h. et 13h. et l'autre entre 17h. et 19h.

Ci-dessous à titre d'exemple la variation horaire des postes permanents situés sur la Nationale 2 entre FANDAK et TETOUAN ainsi qu'entre TETOUAN et DERDARA.







# CHAPITRE 6

## VARIATION MENSUELLE DU TRAFIC





## VI - VARIATION MENSUELLE DU TRAFIC EN 2016 AUX POSTES PERMANENTS

N° Poste	3	7	8	14	18	19	45	46	47	48	67	73	76	78	86
N° Route	1	1	1	1	1	1	1	1	1	1	1	1	1	1	1
P.K IMPL	46,2	205,4	243	329,5	431	491	1012,7	1042,6	1300	222,4	386	831,21	467	582,5	295,5

MOIS															
1	5176			8654		9752	4331		1683		15421	2292	8278	4391	
2	4994			8442	6446	8793	4208		1383		15479	2225	8339	4358	
3	5200	7733		8982	6874	9345	4003		1588	29869	15945	2111	8136	4350	
4	6254	8568	21069	9288	7370	11051	4412		1688	23715	17140	2515	9173	4990	18726
5	5739	8180	20936	8906	6869	10106			1663	20853		2391	8782	4953	18587
6	5390		20709	8201	6103	8915			1504			1774	8231	3824	17693
7	9373		23718	10430	7889	8676			1866			3122	10815	5333	16608
8	11173		25238	10153	8580	11254			2117			3659	12063	4163	
9	7230		21783	8755	7546	8856		3329	2000			3346	10051	4644	
10	5586	8134	20709	8953	6850	8176		2266	1639	19278		2285	6675	3601	
11	4929	7676	20073	8502	6394	7628		1998	1173	18104		2161	7491	3649	
12	5028	7795	20113	8615	6264	8138			1703	18208	14707	2481	7502		

## NOMBRE DE JOURS DE COMTAGE PAR POSTE ET PAR MOIS

MOIS	N° Poste	3	7	8	14	18	19	45	46	47	48	67	73	76	78	86
1		31			5		31	31		31		31	29	31	31	
2		29			11	16	14	29		29		29	29	29	29	
3		14	27		16	31	31	31		31	20	31	31	31	31	
4		13	30	4	18	30	30	4		30	17	29	30	30	30	18
5		31	25	31	31	31	31			31	19		31	31	27	31
6		30		30	30	30	30			30			30	30	30	30
7		31		31	31	31	2			31			31	31	31	14
8		31		11	29	31	31			31			31	31	31	
9		30		30	28	30	1		28	22			30	30	30	
10		31	13	26	31	31	27		31	25	13		31	24	31	
11		30	30	30	30	30	30		17	30	30		30	30	24	
12		31	31	31	31	31	31			31	31	9	31	31		
% d'Exploitation		90,96	42,74	61,37	79,73	88,22	79,18	26,03	20,82	96,44	35,62	35,34	99,73	98,36	89,04	25,48

## VI - VARIATION MENSUELLE DU TRAFIC EN 2016 AUX POSTES PERMANENTS

N° Poste	104	105	106	148	149	155	2	32	34	72	120	133	9	100
N° Route	1	1	1	1	1	1	2	2	2	2	2	2	4	4
P.K IMPL	1204,6	1548	2003,3	657	1530	712,4	30,3	434,8	567,99	276,75	56,3	113	58,1	153,4

MOIS														
1	2340	1148		1379		3136	14679	8798	17247	890	7755	4167		3188
2	2284	1108			4548	2709	13833	8451	18294	891	7391	3976		3134
3	2218	1157	1001		4477	3268	14499	8657	16676	951	7943	4237		3255
4	2407		965				16241	9155	16731	999	8110	4546		3621
5	2424	1151	962				15184	9083	17485	933		4034		
6	2067	1048	1023				13066	7977	14229	851				
7	2567	1155	809		4615		20347	12342	27177	1136				
8	2843	1314			4472	5536	26890	14371	33302	1461				
9	2774	1141			4594		17164	10660	23204	1174				
10	2256	1208			4459		14440	9306	17017	983			6728	
11	2265	1220			6253	3769	14087	8792	16014	860			6466	
12		1174		1753	5587	3208	13925	8706	15540	859			6627	

### NOMBRE DE JOURS DE COMTAGE PAR POSTE ET PAR MOIS

MOIS	N° Poste	104	105	106	148	149	155	2	32	34	72	120	133	9	100
1		27	30		4		18	31	18	13	31	31	24		31
2		29	29			26	1	29	29	23	29	29	29		29
3		31	31	30		25	10	31	31	31	31	31	31		31
4		30		30				30	30	30	30	5	30		4
5		31	30	31				31	31	15	22		23		
6		30	30	30				30	30	24	30				
7		31	31	2		9		31	31	31	31				
8		31	31			17	15	31	31	30	31				
9		30	30			26		27	30	1	30				
10		31	31			26		27	31	26	31			10	
11		22	30			29	1	30	30	21	7			30	
12			31		31	16	31	31	28	28	31			31	
% d'Exploitation		88,49	91,51	33,70	9,59	47,67	20,82	98,36	95,89	74,79	91,51	26,30	37,53	19,45	26,03

## VI - VARIATION MENSUELLE DU TRAFIC EN 2016 AUX POSTES PERMANENTS

N° Poste	11	26	27	28	33	52	63	68	87	90	94	101	141	137
N° Route	6	6	6	6	6	6	6	6	6	6	6	6	6	7
P.K IMPL	71,38	187	276	111,7	403,9	14,31	212	43	8,6	150	23,5	179	436	133,95

MOIS														
1	6793	9141		4083	2088	31147		9614	25585	9563	24968	8164	2429	16840
2	7324	8965		4061	1953	30591	5292	9874	25063	9223	24740	7911	2479	15519
3	7548	8928		4034	1789	31558	5359	10433	27246	9221	25213	7811	2483	15744
4	8238	10484	3253	4857	2092	35452	6731	13461	28557	10892	27864	9031	2837	17172
5	7895	10238	3155	4379	2026	33036	6380	12283	27317	10016	26353	8953	2692	16240
6	7077		2572	3800		28249		10073	24095	8791	22631		2644	13926
7	8840		3246	5020		37608		12231	30651	10601	29983		3272	17694
8	9370		3344	5488		39983		12923	32097	11285	31751		3567	18190
9	8653		3027	5081		37106		12175	29417	10583	30239		3001	16114
10	7807		2918	4398		33774		10856	26402	9691	25316		2756	16971
11	7671		2842	4117		31247		9454	25598	9255	24957		2678	16397
12	7650		2730	4275		33300			24982	9338	26018		2499	17247

### NOMBRE DE JOURS DE COMTAGE PAR POSTE ET PAR MOIS

MOIS	N° Poste	11	26	27	28	33	52	63	68	87	90	94	101	141	137
1		5	31		31	31	31		4	31	31	31	31	3	12
2		26	29		29	29	29	25	14	29	29	22	29	28	28
3		31	31		31	22	29	31	31	29	10	29	31	26	22
4		30	30	13	30	29	30	30	24	30	30	21	30	29	29
5		31	2	3	31	29	31	3	7	31	31	30	2	31	31
6		30		30	30		30		29	30	30	30		0	29
7		31		31	31		31		31	31	31	31		30	23
8		31		8	31		31		31	31	31	31		1	17
9		30		3	30		30		30	25	30	17		23	11
10		31		31	31		4		31	31	30	25		30	31
11		21		30	30		29		14	16	17	30		29	30
12		31		31	27		31			2	26	24		29	31
% d'Exploitation		89,86	33,70	49,32	99,18	38,36	92,05	24,38	67,40	86,58	89,32	87,95	33,70	70,96	80,55



## VI - VARIATION MENSUELLE DU TRAFIC EN 2016 AUX POSTES PERMANENTS

N° Poste	23	24	29	38	39	70	129	132	145	159	16	20	37	40
N° Route	8	8	8	8	8	8	8	8	8	8	9	9	9	9
P.K IMPL	432	773,74	627,5	198,6	260	352	31	749	580,62	451,7	30	73,844	208	314,11
MOIS														
1	8692		1781	3901	14615		2722	5727	3704		30083	16173		2001
2	8854	5372	1718	3961	13883	4440	2637	5586	3666		30150	15967		1956
3	11452	5913	1858	4016	13019	4264	2572	5539	3272		26235	15828		2109
4	9856	5454	2088	4502	14646	4847	2922	7186	3917		29730	17738		2599
5	9291		1930		13764	4498	2811		3729		32029		5949	2512
6	8115		1559			3875	2485		3044		30236		5048	2707
7	7484		2276			5180	3382		4089		29250		5814	2629
8	9298		2682			5263	3509		4985		31982		6356	2909
9	10180		2327		14741		3674		4969		31901		6297	3671
10	9403		1869		14868		2902	4891	4707		31163		5802	2569
11	8714		1690		14285		2614	4638	3560	8408	29683		5618	2248
12	9160		1790	4205	14117		2815		3659	8768		16170		2195

### NOMBRE DE JOURS DE COMTAGE PAR POSTE ET PAR MOIS

MOIS	N° Poste	23	24	29	38	39	70	129	132	145	159	16	20	37	40
1		26		31	31	11		30	31	31		27	31		31
2		17	14	29	29	7	25	29	29	18		29	29		29
3		1	31	20	31	23	31	31	21	10		31	31		31
4		30	1	18	18	21	30	30	17	5		30	18		30
5		31		31		15	31	31		25		31		28	3
6		30		30			30	30		30		30		30	24
7		3		31			31	31		8		10		31	24
8		27		31			8	31		31		28		26	31
9		30		2		18		30		6		24		30	30
10		31		25		18		31	27	25		31		31	31
11		30		30		18		30	3	27	27	14		29	30
12		31		27	31	25		31		31	31		21		6
% d'Exploitation		78,63	12,60	83,56	38,36	42,74	50,96	100,00	35,07	67,67	15,89	78,08	35,62	56,16	82,19

## VI - VARIATION MENSUELLE DU TRAFIC EN 2016 AUX POSTES PERMANENTS

<b>N° Poste</b>	<b>44</b>	<b>59</b>	<b>74</b>	<b>108</b>	<b>109</b>	<b>118</b>	<b>139</b>	<b>42</b>	<b>43</b>	<b>81</b>	<b>119</b>	<b>158</b>	<b>21</b>	<b>22</b>
<b>N° Route</b>	<b>9</b>	<b>9</b>	<b>9</b>	<b>9</b>	<b>9</b>	<b>9</b>	<b>9</b>	<b>10</b>	<b>10</b>	<b>10</b>	<b>10</b>	<b>10</b>	<b>11</b>	<b>11</b>
<b>P.K IMPL</b>	<b>452,43</b>	<b>42,1</b>	<b>233,8</b>	<b>63,7</b>	<b>113</b>	<b>395,28</b>	<b>423</b>	<b>17</b>	<b>363</b>	<b>634,5</b>	<b>331</b>	<b>435</b>	<b>105,25</b>	<b>124,06</b>

<b>MOIS</b>														
<b>1</b>	1078	18197			3731	1906	3251	12258	2698	1821	812		5970	5713
<b>2</b>	1105	18395			2952	1929	3353	11695	2722	1831	846		5681	5688
<b>3</b>	1148	18388			3739	2046	3697	11828	2833	1847	914	4953	7591	5615
<b>4</b>	1408	19907			3719	2001	4166	12025	3239	2180	1031	5279	8087	6081
<b>5</b>	1366	19263			3595	2306	3762	11810	3053	2108	957	5896	7603	5689
<b>6</b>	904	16656				1747	2815	11030	2325	1419	685	4119	7235	5114
<b>7</b>	1310	19414		12368		2672	4171	12121	3499	2142	1021		6839	6069
<b>8</b>	1361	20148	18126	12659		2768	4468	11756	3386	2550	1076		7861	6743
<b>9</b>	2009	20418	18099	11066		3416	5261	12273	4001	2743	1344	6060	6135	6372
<b>10</b>	1387	18418	17559	10884		2381	3969	12307	3139	2013	904		6715	5843
<b>11</b>	1243	17512	14833	10109		1971	3978	12101	2949	1951	884	4702	9082	5752
<b>12</b>	1283	17658	15219	10420		1829	3845	12339	3136	1980	968	4877	6950	5862

### NOMBRE DE JOURS DE COMTAGE PAR POSTE ET PAR MOIS

<b>MOIS</b>	<b>N° Poste</b>	<b>44</b>	<b>59</b>	<b>74</b>	<b>108</b>	<b>109</b>	<b>118</b>	<b>139</b>	<b>42</b>	<b>43</b>	<b>81</b>	<b>119</b>	<b>158</b>	<b>21</b>	<b>22</b>
<b>1</b>		31	31			20	28	31	31	31	31	31		30	27
<b>2</b>		29	29			0	29	29	29	28	29	29		24	29
<b>3</b>		29	31			31	31	28	27	31	31	15	12	30	31
<b>4</b>		30	30			30	29	30	30	30	30	30	30	22	30
<b>5</b>		31	28			1	30	31	31	28	31	31	31	30	31
<b>6</b>		30	2				30	30	28	29	30	30	26	25	30
<b>7</b>		31	31		15		31	31	31	31	31	31		21	31
<b>8</b>		31	31	15	15		31	31	23	8	31	31		31	31
<b>9</b>		30	30	26	15		30	30	30	30	30	30	3	30	30
<b>10</b>		31	31	21	15		31	31	31	28	31	31		31	31
<b>11</b>		30	30	30	15		8	28	30	30	30	30	7	30	30
<b>12</b>		19	29	31	15		8	26	27	31	31	31	21	31	31
<b>% d'Exploitation</b>		<b>96,44</b>	<b>91,23</b>	<b>33,70</b>	<b>24,66</b>	<b>22,47</b>	<b>86,58</b>	<b>97,53</b>	<b>95,34</b>	<b>91,78</b>	<b>100,27</b>	<b>95,89</b>	<b>35,62</b>	<b>91,78</b>	<b>99,18</b>

## VI - VARIATION MENSUELLE DU TRAFIC EN 2016 AUX POSTES PERMANENTS

N° Poste	107	111	112	123	1	5	6	30	65	71	82	110	115	116
N° Route	11	12	12	12	13	13	13	13	13	13	13	13	13	13
P.K IMPL	39	848	756	375,8	29,2	58	120	492,05	285	16	553,6	609,7	196	259
MOIS														
1	7631	573	696	885	26399	2568	2092	3336	3644		2268	2074	1154	3873
2	7063	656	709	891	25770		2018	3258	4078	12295	2309	2397	1141	4252
3	7369	698	746	888	23821		1660	3308	4645	14278	1999	2530	1032	4398
4	7974	650	850	972	27390		1333	3959		16357	2594	2772	1356	4574
5	5143	640	1010	831	23725		1758	3647		15258	2329	2433	1786	4114
6		369	580	603	24640		1873	2744		19448	1678	1605	1065	3590
7	8401	490	796	720	42666	4027	2621	4486		30796	2679	2527	2026	5150
8	8760	592	1083	881	36508	4785	2750	4934	5292	29196	2986	2653	2398	5580
9	8116	795	1216	1412	27517	3957	1704	4960	5655	16162	3234	3161	2347	5491
10	7092	720	926	1091	21409		2102	3836	4569	12142	2834	3078	1976	4479
11	6802	577	757	976	21714		2088	3488	3962	13767	2389	2797	2682	3871
12	6986	572	790	975	23961		2205	3803	4079	13349	2350	2205	3014	3986

### NOMBRE DE JOURS DE COMTAGE PAR POSTE ET PAR MOIS

MOIS	N° Poste	107	111	112	123	1	5	6	30	65	71	82	110	115	116
1		15	31	31	31	31	21	31	31	3		31	31	13	31
2		15	29	29	29	29		29	29	27	22	29	29	29	29
3		15	31	31	31	31		31	31	9	31	31	31	31	31
4		24	30	30	30	26		30	30		14	30	30	30	30
5		4	31	31	1	31		31	31		19	31	31	31	31
6			30	30	29	26		30	30		26	30	30	30	30
7		15	31	31	31	18	11	31	31		26	31	31	31	31
8		15	31	31	31	27	31	15	31	8	26	31	31	31	7
9		28	30	30	30	30	4	30	30	30	22	30	29	30	30
10		15	31	31	31	21		30	31	31	31	31	31	31	31
11		15	30	30	30	21		20	30	30	30	30	5	30	30
12		15	31	23	31	30		25	6	18	31	31	25	28	28
% d'Exploitation		48,22	100,27	98,08	91,78	87,95	18,36	91,23	93,42	42,74	76,16	100,27	91,51	94,52	92,88

## VI - VARIATION MENSUELLE DU TRAFIC EN 2016 AUX POSTES PERMANENTS

N° Poste	127	122	60	95	136	144	146	152	36	157	31	135	124	80
N° Route	13	14	16	16	16	16	16	16	17	17	19	19	109	201
P.K IMPL	219	138,3	11	58,1	418	301	82,5	145	257,7	7,9	6	108	189	64,1
MOIS														
1	8365	653	6280	4765	5568	2256	8409		496	5038	24780	2178	209	2717
2		734	6507	4471	5046	2074	8232		579	4726	23656	2038	213	2717
3	9160	706		4683	5363	2167	8901		589	4873	24541	2086	197	2723
4	9701	750		5272	5818	2406	8048		649	5291	25061	2088		2839
5	8927	664		5108		2530	9573		597	5190	24903	2075		2797
6				4862		2354	9154	1398	453	5194	24562	1929		3304
7	10860			7522		5566	16067	2730	652	6871	30645	2666		2529
8	11749			9902		7186	16150		718	7753	35062	3305		3054
9	10605			5873		3381	8625		695	7116	31089	2564		3656
10	9001			5001		2531	9246		603	4993	25347	2442		2915
11	7901			4718		2247	8494		598	4748	25091	2242		2760
12	9509			4957	4802	2281	8170		626	4600		2231		3052

### NOMBRE DE JOURS DE COMTAGE PAR POSTE ET PAR MOIS

MOIS	N° Poste	127	122	60	95	136	144	146	152	36	157	31	135	124	80
1		27	31	27	31	31	31	31		2	31	20	28	31	27
2			29	4	29	29	29	29		26	29	29	29	29	29
3		2	31		31	31	31	31		31	31	31	31	3	31
4		30	30		30	3	30	30		30	30	30	12		30
5		29	25		31		31	31		31	31	31	29		31
6					30		30	30	4	30	30	30	0		24
7		21			31		31	31	11	31	31	31	31		27
8		31			31		31	30		31	31	31	22		31
9		30			30		30	30		9	19	8	24		30
10		31			31		31	31		31	31	4	31		31
11		28			30		30	30		30	30	16	30		30
12		15			31	28	31	31		31	28		31		31
% d'Exploitation		66,85	40,00	8,49	100,27	33,42	100,27	100,00	4,11	85,75	96,44	71,51	81,64	17,26	96,44

## VI - VARIATION MENSUELLE DU TRAFIC EN 2016 AUX POSTES PERMANENTS

<b>N° Poste</b>	<b>79</b>	<b>85</b>	<b>134</b>	<b>126</b>	<b>99</b>	<b>13</b>	<b>66</b>	<b>10</b>	<b>117</b>	<b>69</b>	<b>25</b>	<b>113</b>	<b>102</b>
<b>N° Route</b>	<b>204</b>	<b>207</b>	<b>301</b>	<b>304</b>	<b>312</b>	<b>322</b>	<b>322</b>	<b>413</b>	<b>413</b>	<b>417</b>	<b>503</b>	<b>702</b>	<b>716</b>
<b>P.K IMPL</b>	<b>4,75</b>	<b>28</b>	<b>189,4</b>	<b>64</b>	<b>21,3</b>	<b>57,54</b>	<b>42</b>	<b>66,8</b>	<b>97</b>	<b>4,5</b>	<b>5,854</b>	<b>0,5</b>	<b>49</b>

<b>MOIS</b>													
<b>1</b>	5542		826	1858		5901	5504	4071	4747	2998	12742	855	4327
<b>2</b>	6068		898	1732		5820	5451	3816	4672	3043	12655	812	4182
<b>3</b>	6130	3729	991	2031	5313	6249	5557	3857	4830	3267	12595	913	4248
<b>4</b>	6560	4128	1140	2383	5793	7250	6981	4146	5459	3775	13373	1049	4408
<b>5</b>	6413		953	2171	5385	7040	6201	3816	4988	3582		956	
<b>6</b>	5439		756	1786	4733	6676	6180	3502	4591	3179		658	
<b>7</b>	6994	5487	1091	2761	5684	9495	8259	5012	6116	4397		1090	
<b>8</b>	8606	5771	1592	2691	6085	10240	9580	5586	6828	6156		1617	
<b>9</b>	7794			2785	6492	7024	6337	4978	6054	4811		1617	
<b>10</b>	6671		982		5895	6486		4095	5104			1126	
<b>11</b>	6385		891		5277	5167			3537			879	
<b>12</b>		3724	873		5323	5915	5569	2644	3097			977	

### NOMBRE DE JOURS DE COMTAGE PAR POSTE ET PAR MOIS

<b>MOIS</b>	<b>N° Poste</b>	<b>79</b>	<b>85</b>	<b>134</b>	<b>126</b>	<b>99</b>	<b>13</b>	<b>66</b>	<b>10</b>	<b>117</b>	<b>69</b>	<b>25</b>	<b>113</b>	<b>102</b>
<b>1</b>		31		27	31		25	31	13	29	28	31	31	31
<b>2</b>		29		29	14		19	29	29	29	29	29	29	29
<b>3</b>		31	29	31	31	29	31	31	31	31	14	31	31	31
<b>4</b>		29	1	30	29	30	30	3	30	30	13	4	30	4
<b>5</b>		21		31	31	31	31	29	12	31	31		2	
<b>6</b>		30		30	29	30	30	30	25	30	30		30	
<b>7</b>		20	5	31	31	31	31	31	31	31	22		31	
<b>8</b>		31	29	30	31	31	31	31	31	31	17		31	
<b>9</b>		29			26	30	30	19	30	30	5		30	
<b>10</b>		14		12		31	31		31	31			31	
<b>11</b>		17		20		30	1			30			30	
<b>12</b>			30	31		31	29	11	24	27			31	
<b>% d'Exploitation</b>		<b>77,26</b>	<b>25,75</b>	<b>82,74</b>	<b>69,32</b>	<b>83,29</b>	<b>87,40</b>	<b>67,12</b>	<b>78,63</b>	<b>98,63</b>	<b>51,78</b>	<b>26,03</b>	<b>92,33</b>	<b>26,03</b>

## VI - VARIATION MENSUELLE DU TRAFIC EN 2016 AUX POSTES PERMANENTS

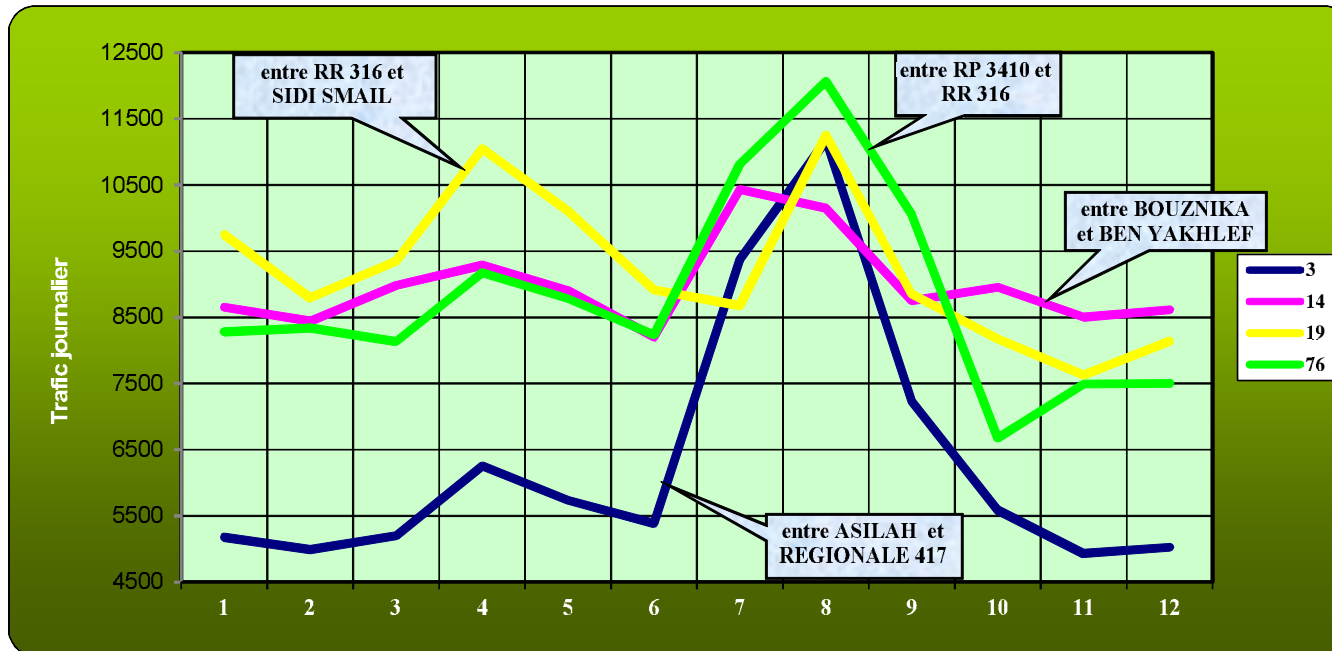
<b>N° Poste</b>	<b>128</b>	<b>62</b>	<b>61</b>	<b>103</b>	<b>130</b>	<b>131</b>	<b>121</b>
<b>N° Route</b>	<b>1714</b>	<b>2010</b>	<b>3038</b>	<b>5006</b>	<b>5013</b>	<b>5055</b>	<b>5211</b>
<b>P.K IMPL</b>	<b>49</b>	<b>36,7</b>	<b>5</b>	<b>15,9</b>	<b>12</b>	<b>3,5</b>	<b>3</b>

<b>MOIS</b>							
<b>1</b>	9034		24502			10982	11340
<b>2</b>	9168		25315	3879	2399	10691	11524
<b>3</b>	8677	2289	26144	4087	2444	11309	
<b>4</b>	7951	2586	27587	5118	2385	11419	
<b>5</b>	8741	2488	28168	5064			
<b>6</b>	7359	2114	28350				11516
<b>7</b>	8711	2602					20335
<b>8</b>	9452	2554					26073
<b>9</b>	9229	2636					14906
<b>10</b>	8395	2443					12172
<b>11</b>	8303	2439					11712
<b>12</b>	9327	2637					11574

<b>MOIS</b>	<b>N° Poste</b>	128	62	61	103	130	131	121
<b>1</b>		31		31			31	31
<b>2</b>		29		29	25	25	29	12
<b>3</b>		27	16	21	31	31	31	
<b>4</b>		30	30	30	30	27	23	
<b>5</b>		31	31	31	3			
<b>6</b>		28	30	9				26
<b>7</b>		31	31					31
<b>8</b>		23	31					31
<b>9</b>		30	30					30
<b>10</b>		31	31					31
<b>11</b>		3	30					18
<b>12</b>		30	30					31
<b>% d'Exploitation</b>		<b>88,77</b>	<b>79,45</b>	<b>41,37</b>	<b>24,38</b>	<b>22,74</b>	<b>31,23</b>	<b>66,03</b>

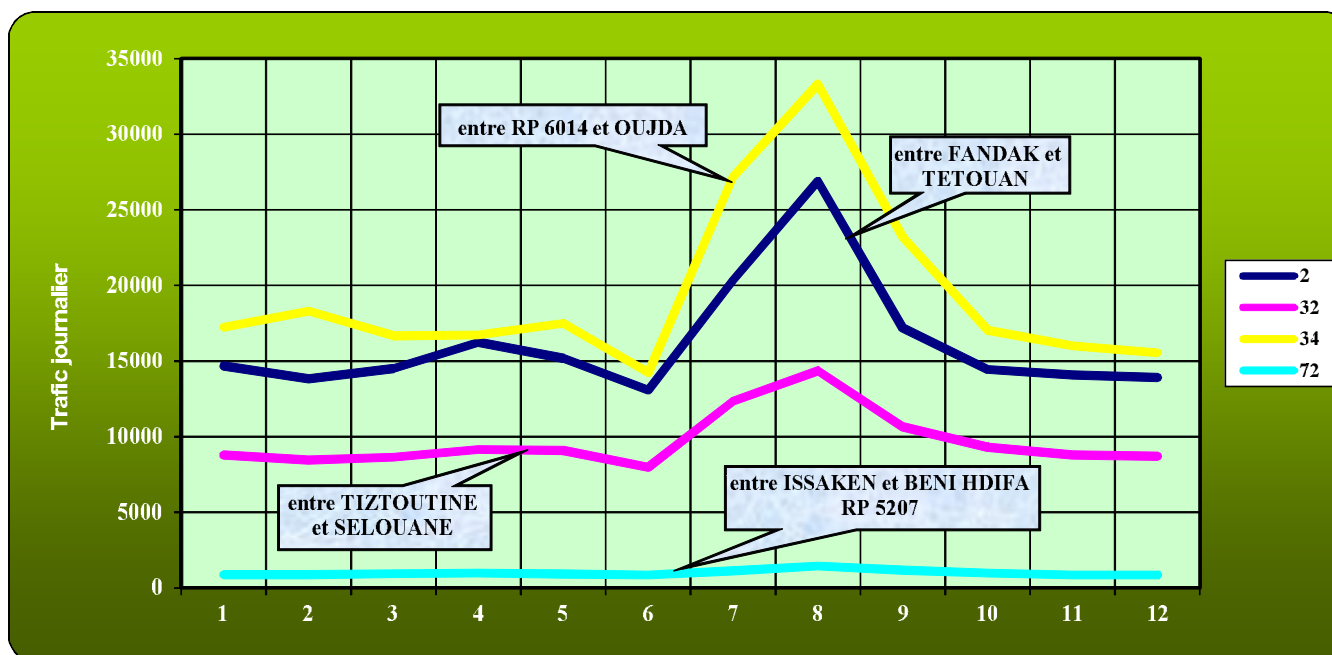
## VARIATION MENSUELLE DU TRAFIC EN 2016

- Poste N°
- Poste N° 3 sur la RN 1 entre ASILAH et REGIONALE 417
  - Poste N° 14 sur la RN 1 entre BOUZIKA et BEN YAKHLEF
  - Poste N° 19 sur la RN 1 entre RR 316 et SIDI SMAIL
  - Poste N° 76 sur la RN 1 entre RP 3410 et RR 316



## VARIATION MENSUELLE DU TRAFIC EN 2016

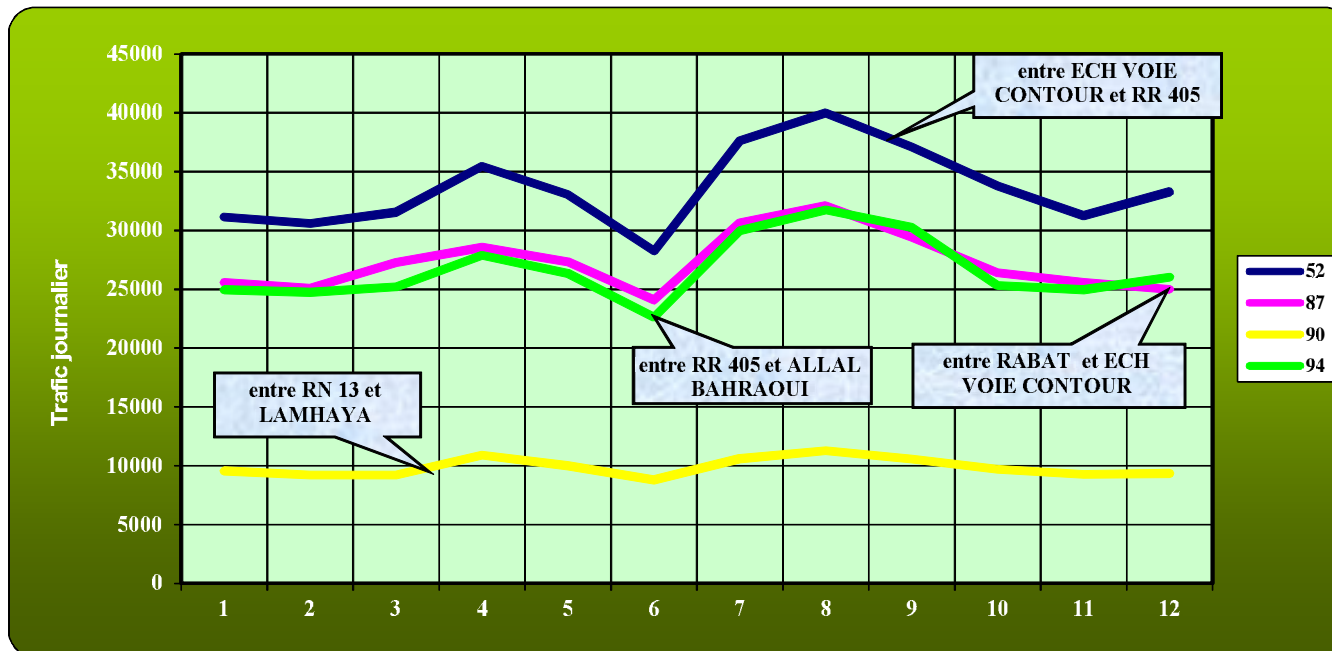
- Poste N°
- Poste N° 2 sur la RN 2 entre FANDAK et TETOUAN
  - Poste N° 32 sur la RN 2 entre TIZTOUTINE et SELOUANE
  - Poste N° 34 sur la RN 2 entre RP 6014 et OUJDA
  - Poste N° 72 sur la RN 2 entre ISSAKEN et BENI HDIFA RP 5207





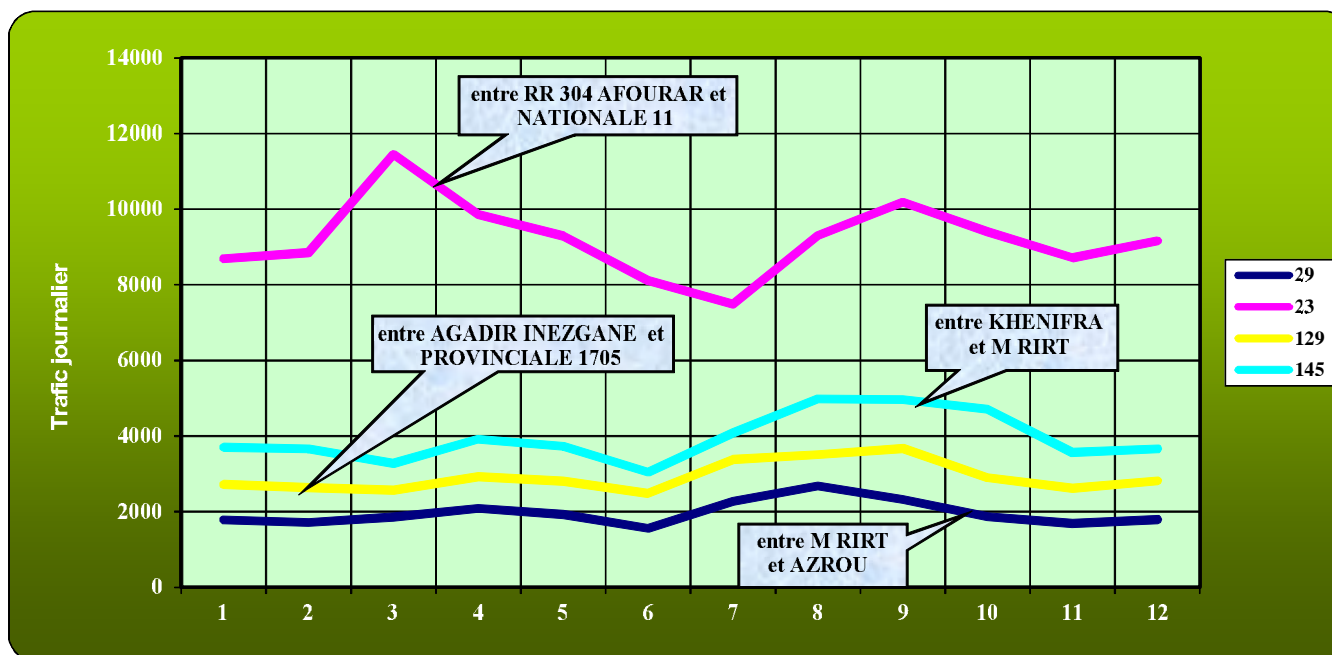
## VARIATION MENSUELLE DU TRAFIC EN 2016

- Poste N°
- Poste N° 52 sur la RN 6 entre ECH VOIE CONTOUR et RR 405
  - Poste N° 87 sur la RN 6 entre RABAT et ECH VOIE CONTOUR
  - Poste N° 90 sur la RN 6 entre RN 13 et LAMHAYA
  - Poste N° 94 sur la RN 6 entre RR 405 et ALLAL BAHRAOUI



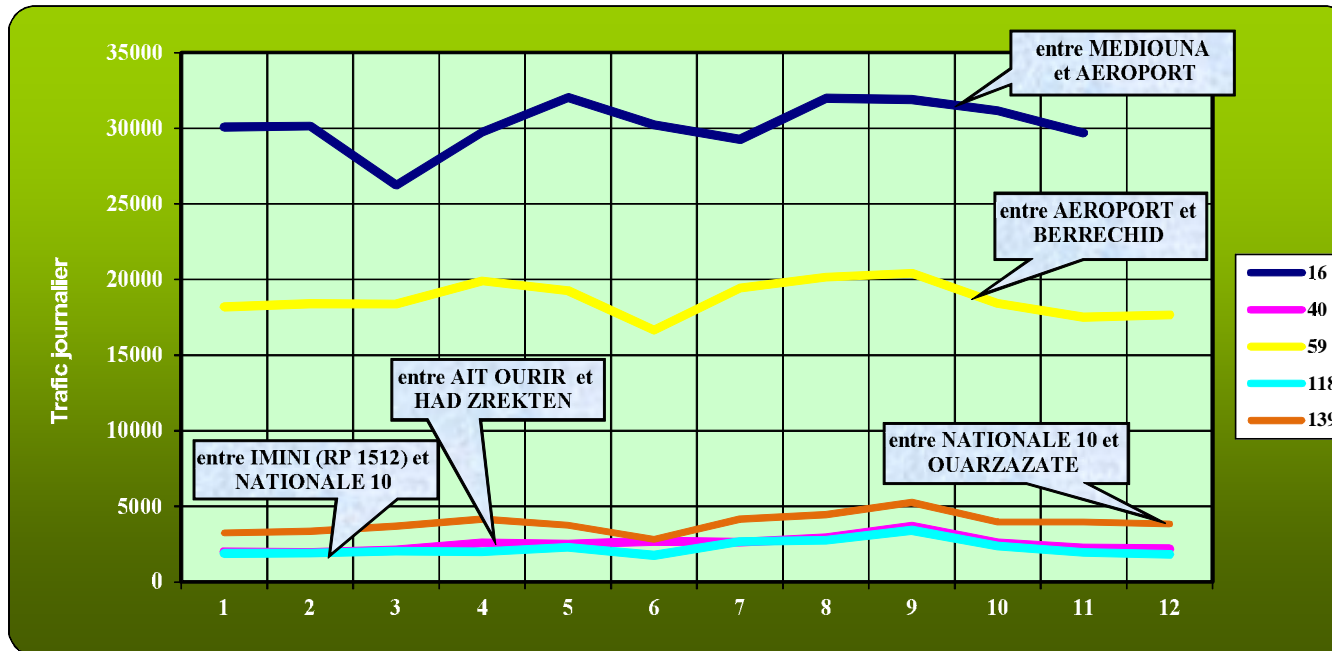
## VARIATION MENSUELLE DU TRAFIC EN 2016

- Poste N°
- Poste N° 23 sur la RN 8 entre RR 304 AFOURAR et NATIONALE 11
  - Poste N° 29 sur la RN 8 entre M RIRT et AZROU
  - Poste N° 129 sur la RN 8 entre AGADIR INEZGANE et PROVINCIALE 1705
  - Poste N° 145 sur la RN 8 entre KHENIFRA et M RIRT



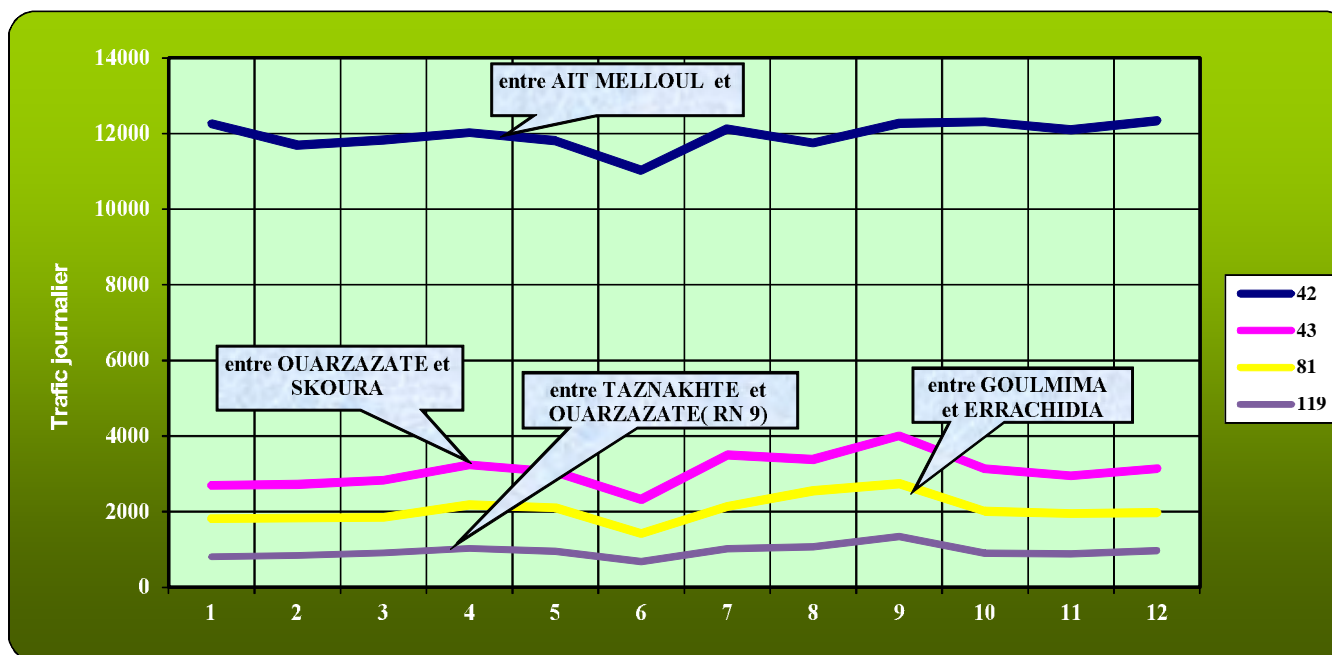
## VARIATION MENSUELLE DU TRAFIC EN 2016

- Poste N°
- Poste N° 16 sur la RN 9 entre MADIOUNA et AEROPORT
  - Poste N° 40 sur la RN 9 entre AIT OURIR et HAD ZREKTEN
  - Poste N° 59 sur la RN 9 entre AEROPORT et BERRECHID
  - Poste N° 118 sur la RN 9 entre IMINI (RP 1512) et NATIONALE 10
  - Poste N° 139 sur la RN 9 entre NATIONALE 10 et OUARZAZATE



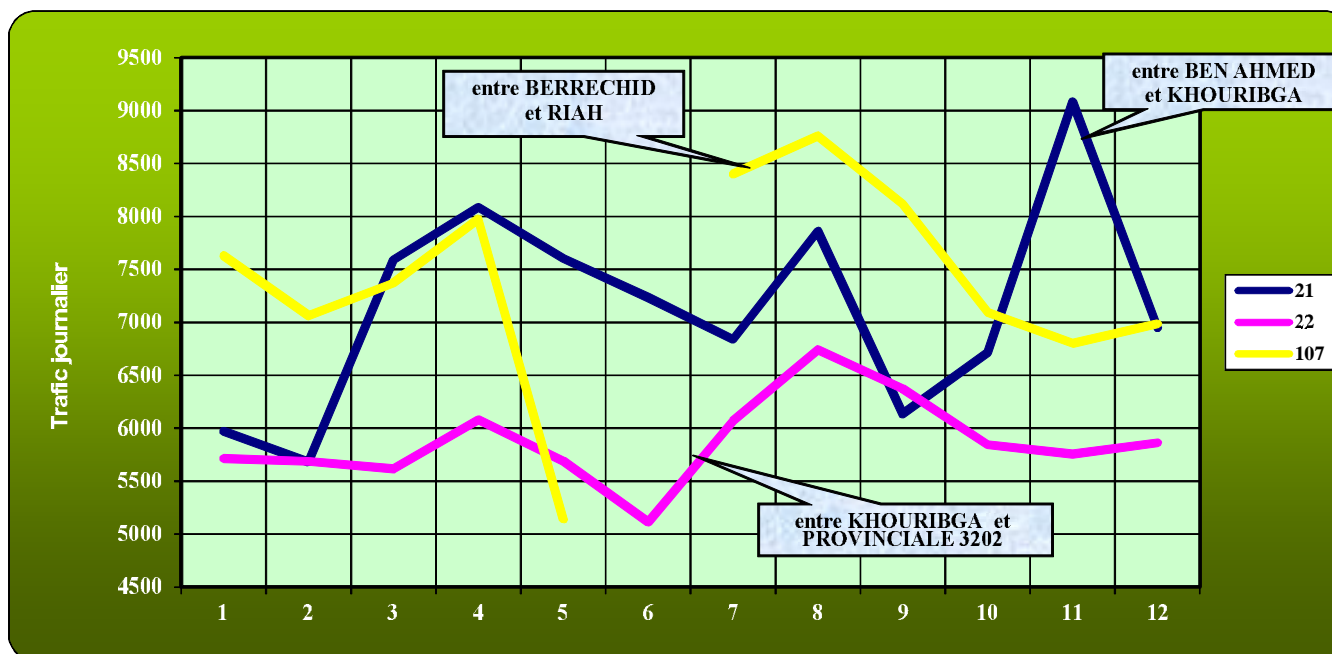
## VARIATION MENSUELLE DU TRAFIC EN 2016

- Poste N°
- Poste N° 42 sur la RN 10 entre AIT MELLOUL et OULAD TAIMA
  - Poste N° 43 sur la RN 10 entre OUARZAZATE et SKOURA
  - Poste N° 81 sur la RN 10 entre GOULMIMA et ERRACHIDIA
  - Poste N° 119 sur la RN 10 entre TAZNAKHTE et OUARZAZATE( RN 9)



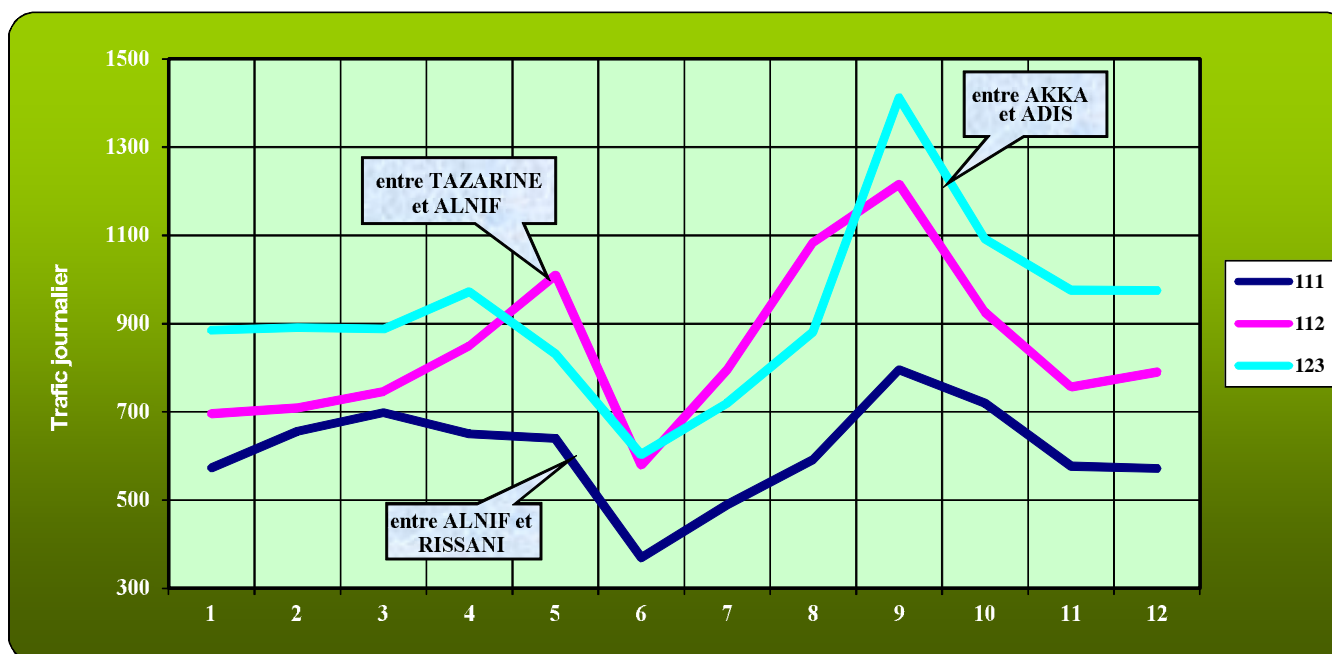
## VARIATION MENSUELLE DU TRAFIC EN 2016

- Poste N°
- Poste N° 21 sur la RN 11 entre AKKA et ADIS
  - Poste N° 22 sur la RN 11 entre KHOURIBGA et PROVINCIALE 3202
  - Poste N° 107 sur la RN 11 entre BERRECHID et RIAH



## VARIATION MENSUELLE DU TRAFIC EN 2016

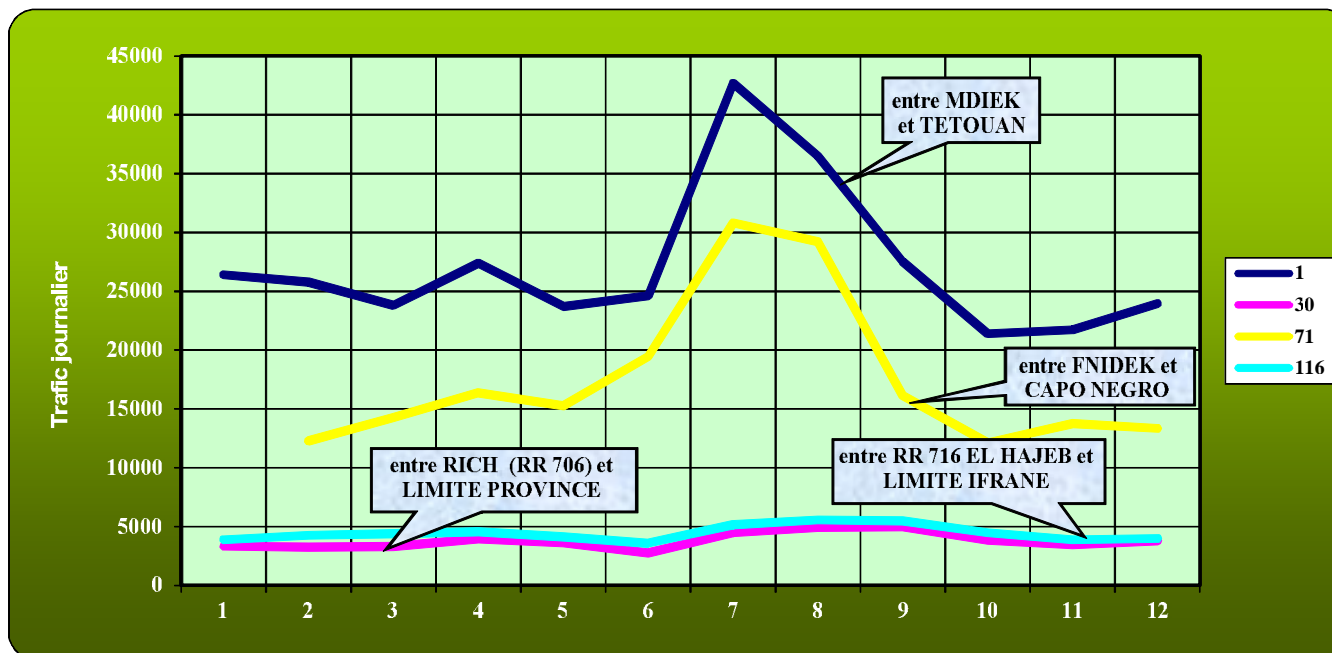
- Poste N°
- Poste N° 111 sur la RN 12 entre ALNIF et RISSANI
  - Poste N° 112 sur la RN 12 entre TAZARINE et ALNIF
  - Poste N° 123 sur la RN 12 entre AKKA et ADIS



## VARIATION MENSUELLE DU TRAFIC EN 2016

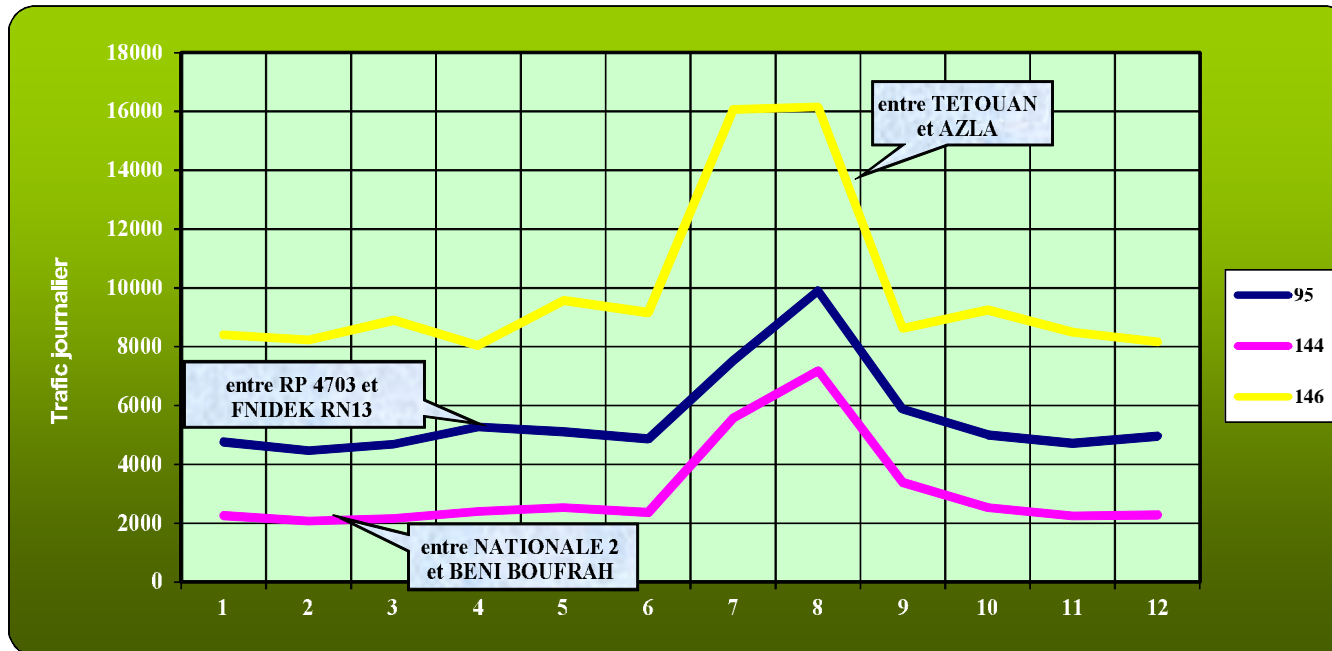
Poste N°

- Poste N° 1 sur la RN 13 entre MDIEK et TETOUAN
- Poste N° 30 sur la RN 13 entre RICH (RR 706) et LIMITE PROVINCE
- Poste N° 71 sur la RN 13 entre FNIDEK et CAPO NEGRO
- Poste N° 116 sur la RN 13 entre RR 716 EL HAJEB et LIMITE IFRANE



## VARIATION MENSUELLE DU TRAFIC EN 2016

- Poste N°
- Poste N° 95 sur la RN 16 entre RP 4703 et FNIDEK RN13
  - Poste N° 144 sur la RN 16 entre NATIONALE 2 et BENI BOUFRAH
  - Poste N° 146 sur la RN 16 entre TETOUAN et AZLA









# CHAPITRE 7

## CIRCULATION PAR TRANCHE DE DÉBIT HORAIRE





**CIRCULATION ANNUELLE PAR  
TRANCHES DECROISSANTES DE DEBIT HORAIRE**

N° DE LA ROUTE	N° DU POSTE	P.L IMPL. POSTE	TRANCHES DE DEBIT EN VEH./HEURE	N.B.H	N.B.H CUMULE	% CUMULE	CIRCULATION TOTALE	CIRCULATION CUMULEE	% CIRCULATION CUMULEE
<b>13</b>	<b>1</b>	<b>29,2</b>	[ 3600 - 3700 [	1	1	0,01	3638	3638	0,04
			[ 3500 - 3600 [	7	8	0,10	24840	28478	0,33
			[ 3400 - 3500 [	8	16	0,21	27544	56022	0,65
			[ 3300 - 3400 [	19	35	0,46	63578	119600	1,39
			[ 3200 - 3300 [	12	47	0,61	38957	158557	1,85
			[ 3100 - 3200 [	22	69	0,90	69096	227653	2,66
			[ 3000 - 3100 [	42	111	1,44	127861	355514	4,15
			[ 2900 - 3000 [	44	155	2,02	129982	485496	5,66
			[ 2800 - 2900 [	45	200	2,60	128000	613496	7,16
			[ 2700 - 2800 [	46	246	3,20	126195	739691	8,63
			[ 2600 - 2700 [	63	309	4,02	166880	906571	10,57
			[ 2500 - 2600 [	62	371	4,83	158010	1064581	12,42
			[ 2400 - 2500 [	61	432	5,62	149224	1213805	14,16
			[ 2300 - 2400 [	77	509	6,62	180421	1394226	16,26
			[ 2200 - 2300 [	94	603	7,85	211410	1605636	18,73
			[ 2100 - 2200 [	128	731	9,51	274829	1880465	21,93
			[ 2000 - 2100 [	148	879	11,44	302769	2183234	25,46
			[ 1900 - 2000 [	249	1128	14,68	484776	2668010	31,12
			[ 1800 - 1900 [	310	1438	18,71	574074	3242084	37,81
			[ 1700 - 1800 [	406	1844	24,00	710081	3952165	46,10
			[ 1600 - 1700 [	461	2305	30,00	759516	4711681	54,96
			[ 1500 - 1600 [	385	2690	35,01	596182	5307863	61,91
			[ 1400 - 1500 [	340	3030	39,43	492856	5800719	67,66
			[ 1300 - 1400 [	300	3330	43,34	405213	6205932	72,38
			[ 1200 - 1300 [	274	3604	46,90	341710	6547642	76,37
			[ 1100 - 1200 [	245	3849	50,09	281826	6829468	79,66
			[ 1000 - 1100 [	238	4087	53,19	249098	7078566	82,56
			[ 900 - 1000 [	231	4318	56,19	219006	7297572	85,12
			[ 800 - 900 [	221	4539	59,07	187827	7485399	87,31
			[ 700 - 800 [	261	4800	62,47	194646	7680045	89,58
			[ 600 - 700 [	263	5063	65,89	170154	7850199	91,56
			[ 500 - 600 [	311	5374	69,94	170863	8021062	93,56
			[ 400 - 500 [	374	5748	74,80	167865	8188927	95,51
			[ 300 - 400 [	361	6109	79,50	126167	8315094	96,98
			[ 200 - 300 [	549	6658	86,65	135186	8450280	98,56
			[ 100 - 200 [	699	7357	95,74	103606	8553886	99,77
			[ - 100 [	327	7684	100,00	19720	8573606	100,00
<b>2</b>	<b>2</b>	<b>30,3</b>	[ 2400 - 2500 [	1	1	0,01	2405	2405	0,04
			[ 2300 - 2400 [	9	10	0,12	21171	23576	0,41

## CIRCULATION ANNUELLE PAR TRANCHES DECROISSANTES DE DEBIT HORAIRE

N° DE LA ROUTE	N° DU POSTE	P.L IMPL. POSTE	TRANCHES DE DEBIT EN VEH./HEURE	N.B.H	N.B.H CUMULE	% CUMULE	CIRCULATION TOTALE	CIRCULATION CUMULEE	% CIRCULATION CUMULEE
			[ 2200 - 2300 [	9	19	0,22	20258	43834	0,76
			[ 2100 - 2200 [	14	33	0,38	30016	73850	1,27
			[ 2000 - 2100 [	17	50	0,58	34666	108516	1,87
			[ 1900 - 2000 [	43	93	1,08	83780	192296	3,31
			[ 1800 - 1900 [	41	134	1,56	75647	267943	4,62
			[ 1700 - 1800 [	43	177	2,06	75148	343091	5,91
			[ 1600 - 1700 [	97	274	3,19	159928	503019	8,67
			[ 1500 - 1600 [	94	368	4,29	146031	649050	11,18
			[ 1400 - 1500 [	122	490	5,71	176041	825091	14,21
			[ 1300 - 1400 [	181	671	7,82	244501	1069592	18,42
			[ 1200 - 1300 [	217	888	10,35	270685	1340277	23,09
			[ 1100 - 1200 [	378	1266	14,75	433126	1773403	30,55
			[ 1000 - 1100 [	607	1873	21,83	634836	2408239	41,48
			[ 900 - 1000 [	960	2833	33,01	909186	3317425	57,15
			[ 800 - 900 [	840	3673	42,80	716273	4033698	69,48
			[ 700 - 800 [	566	4239	49,40	425855	4459553	76,82
			[ 600 - 700 [	437	4676	54,49	284489	4744042	81,72
			[ 500 - 600 [	454	5130	59,78	249835	4993877	86,02
			[ 400 - 500 [	501	5631	65,62	224363	5218240	89,89
			[ 300 - 400 [	579	6210	72,37	202008	5420248	93,37
			[ 200 - 300 [	708	6918	80,62	176679	5596927	96,41
			[ 100 - 200 [	1141	8059	93,92	166014	5762941	99,27
			[ - 100 [	522	8581	100,00	42227	5805168	100,00
<b>1</b>	<b>3</b>	<b>46,2</b>	[ 1300 - 1400 [	1	1	0,01	1331	1331	0,06
			[ 1200 - 1300 [	3	4	0,05	3780	5111	0,24
			[ 1100 - 1200 [	4	8	0,10	4537	9648	0,45
			[ 1000 - 1100 [	12	20	0,25	12496	22144	1,04
			[ 900 - 1000 [	30	50	0,63	28240	50384	2,37
			[ 800 - 900 [	79	129	1,62	66485	116869	5,49
			[ 700 - 800 [	158	287	3,60	117627	234496	11,01
			[ 600 - 700 [	298	585	7,34	191705	426201	20,01
			[ 500 - 600 [	389	974	12,22	213503	639704	30,03
			[ 400 - 500 [	669	1643	20,61	295686	935390	43,91
			[ 300 - 400 [	1587	3230	40,53	549954	1485344	69,73
			[ 200 - 300 [	1368	4598	57,69	345592	1830936	85,96
			[ 100 - 200 [	1312	5910	74,15	191851	2022787	94,97
			[ - 100 [	2060	7970	100,00	107215	2130002	100,00
<b>13</b>	<b>5</b>	<b>58</b>	[ 500 - 600 [	2	2	0,12	1008	1008	0,38
			[ 400 - 500 [	17	19	1,16	7335	8343	3,13

## CIRCULATION ANNUELLE PAR TRANCHES DECROISSANTES DE DEBIT HORAIRE

N° DE LA ROUTE	N° DU POSTE	P.L IMPL. POSTE	TRANCHES DE DEBIT EN VEH./HEURE	N.B.H	N.B.H CUMULE	% CUMULE	CIRCULATION TOTALE	CIRCULATION CUMULEE	% CIRCULATION CUMULEE
			[ 300 - 400 [	170	189	11,57	56292	64635	24,28
			[ 200 - 300 [	422	611	37,39	105243	169878	63,82
			[ 100 - 200 [	429	1040	63,65	65198	235076	88,31
			[ - 100 [	594	1634	100,00	31105	266181	100,00
<b>13</b>	<b>6</b>	<b>120</b>	[ 400 - 500 [	1	1	0,01	470	470	0,07
			[ 200 - 300 [	183	184	2,30	40118	40588	6,16
			[ 100 - 200 [	2914	3098	38,76	404007	444595	67,43
			[ - 100 [	4895	7993	100,00	214783	659378	100,00
<b>1</b>	<b>7</b>	<b>205,4</b>	[ 1100 - 1200 [	1	1	0,03	1117	1117	0,09
			[ 1000 - 1100 [	1	2	0,05	1085	2202	0,18
			[ 900 - 1000 [	7	9	0,24	6692	8894	0,71
			[ 800 - 900 [	14	23	0,61	11693	20587	1,64
			[ 700 - 800 [	52	75	1,99	37838	58425	4,65
			[ 600 - 700 [	301	376	9,97	191632	250057	19,89
			[ 500 - 600 [	761	1137	30,14	416418	666475	53,00
			[ 400 - 500 [	652	1789	47,43	296335	962810	76,57
			[ 300 - 400 [	274	2063	54,69	97074	1059884	84,29
			[ 200 - 300 [	284	2347	62,22	70027	1129911	89,86
			[ 100 - 200 [	543	2890	76,62	78093	1208004	96,07
			[ - 100 [	882	3772	100,00	49426	1257430	100,00
<b>1</b>	<b>8</b>	<b>243</b>	[ 2300 - 2400 [	1	1	0,02	2330	2330	0,05
			[ 2200 - 2300 [	10	11	0,21	22546	24876	0,52
			[ 2100 - 2200 [	13	24	0,45	27875	52751	1,11
			[ 2000 - 2100 [	21	45	0,84	42795	95546	2,01
			[ 1900 - 2000 [	41	86	1,61	79478	175024	3,67
			[ 1800 - 1900 [	80	166	3,10	147374	322398	6,77
			[ 1700 - 1800 [	138	304	5,68	240510	562908	11,81
			[ 1600 - 1700 [	212	516	9,64	348674	911582	19,13
			[ 1500 - 1600 [	290	806	15,06	449779	1361361	28,57
			[ 1400 - 1500 [	347	1153	21,54	501534	1862895	39,10
			[ 1300 - 1400 [	451	1604	29,96	607595	2470490	51,85
			[ 1200 - 1300 [	507	2111	39,44	633241	3103731	65,14
			[ 1100 - 1200 [	360	2471	46,16	415483	3519214	73,86
			[ 1000 - 1100 [	224	2695	50,35	235312	3754526	78,80
			[ 900 - 1000 [	162	2857	53,37	154254	3908780	82,04
			[ 800 - 900 [	169	3026	56,53	144396	4053176	85,07
			[ 700 - 800 [	142	3168	59,18	105726	4158902	87,29
			[ 600 - 700 [	193	3361	62,79	124705	4283607	89,91
			[ 500 - 600 [	189	3550	66,32	103931	4387538	92,09

## CIRCULATION ANNUELLE PAR TRANCHES DECROISSANTES DE DEBIT HORAIRE

N° DE LA ROUTE	N° DU POSTE	P.L IMPL. POSTE	TRANCHES DE DEBIT EN VEH./HEURE	N.B.H	N.B.H CUMULE	% CUMULE	CIRCULATION TOTALE	CIRCULATION CUMULEE	% CIRCULATION CUMULEE
			[ 400 - 500 [	278	3828	71,51	124631	4512169	94,70
			[ 300 - 400 [	201	4029	75,27	70276	4582445	96,18
			[ 200 - 300 [	277	4306	80,44	66514	4648959	97,58
			[ 100 - 200 [	546	4852	90,64	80092	4729051	99,26
			[ - 100 [	501	5353	100,00	35438	4764489	100,00
<b>4</b>	<b>9</b>	<b>58,1</b>	[ 800 - 900 [	2	2	0,12	1667	1667	0,36
			[ 700 - 800 [	6	8	0,47	4332	5999	1,28
			[ 600 - 700 [	32	40	2,34	20330	26329	5,62
			[ 500 - 600 [	179	219	12,80	96534	122863	26,21
			[ 400 - 500 [	403	622	36,35	181087	303950	64,85
			[ 300 - 400 [	204	826	48,28	72243	376193	80,26
			[ 200 - 300 [	150	976	57,04	37278	413471	88,21
			[ 100 - 200 [	198	1174	68,61	28737	442208	94,35
			[ - 100 [	537	1711	100,00	26504	468712	100,00
<b>413</b>	<b>10</b>	<b>66,8</b>	[ 500 - 600 [	1	1	0,01	519	519	0,04
			[ 400 - 500 [	60	61	0,89	25506	26025	2,16
			[ 300 - 400 [	646	707	10,28	215668	241693	20,02
			[ 200 - 300 [	2430	3137	45,61	600536	842229	69,75
			[ 100 - 200 [	1632	4769	69,34	243583	1085812	89,92
			[ - 100 [	2109	6878	100,00	121707	1207519	100,00
<b>6</b>	<b>11</b>	<b>71,38</b>	[ 900 - 1000 [	4	4	0,05	3791	3791	0,14
			[ 800 - 900 [	19	23	0,29	15741	19532	0,74
			[ 700 - 800 [	94	117	1,49	69653	89185	3,40
			[ 600 - 700 [	459	576	7,33	291879	381064	14,53
			[ 500 - 600 [	1461	2037	25,92	792682	1173746	44,74
			[ 400 - 500 [	1368	3405	43,33	621400	1795146	68,43
			[ 300 - 400 [	907	4312	54,87	318584	2113730	80,58
			[ 200 - 300 [	908	5220	66,42	225637	2339367	89,18
			[ 100 - 200 [	1386	6606	84,06	201549	2540916	96,86
			[ - 100 [	1253	7859	100,00	82297	2623213	100,00
<b>322</b>	<b>13</b>	<b>57,54</b>	[ 1300 - 1400 [	1	1	0,01	1334	1334	0,06
			[ 1200 - 1300 [	8	9	0,12	9785	11119	0,49
			[ 1100 - 1200 [	22	31	0,40	25058	36177	1,58
			[ 1000 - 1100 [	72	103	1,34	75366	111543	4,87
			[ 900 - 1000 [	96	199	2,60	91382	202925	8,87
			[ 800 - 900 [	152	351	4,58	128201	331126	14,47
			[ 700 - 800 [	244	595	7,76	182251	513377	22,43
			[ 600 - 700 [	384	979	12,78	247832	761209	33,26
			[ 500 - 600 [	535	1514	19,76	291223	1052432	45,98

## CIRCULATION ANNUELLE PAR TRANCHES DECROISSANTES DE DEBIT HORAIRE

N° DE LA ROUTE	N° DU POSTE	P.L IMPL. POSTE	TRANCHES DE DEBIT EN VEH./HEURE	N.B.H	N.B.H CUMULE	% CUMULE	CIRCULATION TOTALE	CIRCULATION CUMULEE	% CIRCULATION CUMULEE
			[ 400 - 500 [	895	2409	31,44	398876	1451308	63,41
			[ 300 - 400 [	1232	3641	47,51	428894	1880202	82,14
			[ 200 - 300 [	755	4396	57,37	189657	2069859	90,43
			[ 100 - 200 [	846	5242	68,41	123864	2193723	95,84
			[ - 100 [	2421	7663	100,00	95192	2288915	100,00
<b>1</b>	<b>14</b>	<b>329,5</b>	[ 1400 - 1500 [	1	1	0,01	1462	1462	0,06
			[ 1300 - 1400 [	2	3	0,04	2642	4104	0,16
			[ 1200 - 1300 [	8	11	0,16	9918	14022	0,53
			[ 1100 - 1200 [	4	15	0,22	4653	18675	0,71
			[ 1000 - 1100 [	29	44	0,63	30256	48931	1,86
			[ 900 - 1000 [	68	112	1,61	63735	112666	4,29
			[ 800 - 900 [	164	276	3,96	137854	250520	9,53
			[ 700 - 800 [	349	625	8,96	259298	509818	19,40
			[ 600 - 700 [	768	1393	19,97	495079	1004897	38,24
			[ 500 - 600 [	1237	2630	37,71	678210	1683107	64,05
			[ 400 - 500 [	932	3562	51,08	426939	2110046	80,29
			[ 300 - 400 [	473	4035	57,86	164574	2274620	86,56
			[ 200 - 300 [	615	4650	66,68	150852	2425472	92,30
			[ 100 - 200 [	830	5480	78,58	121644	2547116	96,93
			[ - 100 [	1494	6974	100,00	80808	2627924	100,00
<b>9</b>	<b>16</b>	<b>30</b>	[ 2700 - 2800 [	2	2	0,03	5547	5547	0,06
			[ 2600 - 2700 [	4	6	0,09	10514	16061	0,19
			[ 2500 - 2600 [	9	15	0,22	22866	38927	0,45
			[ 2400 - 2500 [	41	56	0,82	99868	138795	1,61
			[ 2300 - 2400 [	120	176	2,57	280966	419761	4,85
			[ 2200 - 2300 [	288	464	6,77	646880	1066641	12,34
			[ 2100 - 2200 [	433	897	13,08	930102	1996743	23,09
			[ 2000 - 2100 [	530	1427	20,81	1085888	3082631	35,65
			[ 1900 - 2000 [	597	2024	29,52	1163680	4246311	49,11
			[ 1800 - 1900 [	567	2591	37,79	1050392	5296703	61,25
			[ 1700 - 1800 [	361	2952	43,05	633269	5929972	68,58
			[ 1600 - 1700 [	234	3186	46,46	386267	6316239	73,05
			[ 1500 - 1600 [	174	3360	49,00	270089	6586328	76,17
			[ 1400 - 1500 [	126	3486	50,84	182607	6768935	78,28
			[ 1300 - 1400 [	100	3586	52,30	134950	6903885	79,84
			[ 1200 - 1300 [	116	3702	53,99	144130	7048015	81,51
			[ 1100 - 1200 [	167	3869	56,42	191829	7239844	83,73
			[ 1000 - 1100 [	189	4058	59,18	198589	7438433	86,02
			[ 900 - 1000 [	158	4216	61,48	149838	7588271	87,76



## CIRCULATION ANNUELLE PAR TRANCHES DECROISSANTES DE DEBIT HORAIRE

N° DE LA ROUTE	N° DU POSTE	P.L IMPL. POSTE	TRANCHES DE DEBIT EN VEH./HEURE	N.B.H	N.B.H CUMULE	% CUMULE	CIRCULATION TOTALE	CIRCULATION CUMULEE	% CIRCULATION CUMULEE
			[ 800 - 900 [	268	4484	65,39	227544	7815815	90,39
			[ 700 - 800 [	186	4670	68,11	140274	7956089	92,01
			[ 600 - 700 [	154	4824	70,35	99108	8055197	93,16
			[ 500 - 600 [	265	5089	74,22	145507	8200704	94,84
			[ 400 - 500 [	260	5349	78,01	117275	8317979	96,19
			[ 300 - 400 [	284	5633	82,15	97905	8415884	97,33
			[ 200 - 300 [	536	6169	89,97	130489	8546373	98,84
			[ 100 - 200 [	614	6783	98,92	96147	8642520	99,95
			[ - 100 [	74	6857	100,00	4522	8647042	100,00
<b>1</b>	<b>18</b>	<b>431</b>	[ 900 - 1000 [	1	1	0,01	920	920	0,04
			[ 800 - 900 [	1	2	0,03	821	1741	0,08
			[ 700 - 800 [	25	27	0,35	18537	20278	0,89
			[ 600 - 700 [	127	154	1,99	80423	100701	4,44
			[ 500 - 600 [	836	990	12,81	448741	549442	24,22
			[ 400 - 500 [	1760	2750	35,58	792333	1341775	59,14
			[ 300 - 400 [	1220	3970	51,36	429070	1770845	78,05
			[ 200 - 300 [	844	4814	62,28	209636	1980481	87,29
			[ 100 - 200 [	1325	6139	79,43	191865	2172346	95,75
			[ - 100 [	1590	7729	100,00	96384	2268730	100,00
<b>1</b>	<b>19</b>	<b>491</b>	[ 1300 - 1400 [	1	1	0,01	1323	1323	0,05
			[ 1200 - 1300 [	6	7	0,10	7424	8747	0,32
			[ 1100 - 1200 [	10	17	0,25	11547	20294	0,75
			[ 1000 - 1100 [	11	28	0,40	11463	31757	1,18
			[ 900 - 1000 [	41	69	1,00	38330	70087	2,60
			[ 800 - 900 [	130	199	2,88	109471	179558	6,66
			[ 700 - 800 [	325	524	7,58	242453	422011	15,65
			[ 600 - 700 [	894	1418	20,50	573186	995197	36,91
			[ 500 - 600 [	1332	2750	39,76	731640	1726837	64,04
			[ 400 - 500 [	834	3584	51,82	379739	2106576	78,12
			[ 300 - 400 [	526	4110	59,43	185904	2292480	85,02
			[ 200 - 300 [	666	4776	69,06	164427	2456907	91,11
			[ 100 - 200 [	1189	5965	86,25	171730	2628637	97,48
			[ - 100 [	951	6916	100,00	67909	2696546	100,00
<b>9</b>	<b>20</b>	<b>73,844</b>	[ 1800 - 1900 [	2	2	0,06	3725	3725	0,18
			[ 1700 - 1800 [	1	3	0,10	1745	5470	0,26
			[ 1600 - 1700 [	11	14	0,45	18161	23631	1,12
			[ 1500 - 1600 [	14	28	0,90	21627	45258	2,15
			[ 1400 - 1500 [	29	57	1,83	42104	87362	4,14
			[ 1300 - 1400 [	53	110	3,53	71576	158938	7,54

**CIRCULATION ANNUELLE PAR  
TRANCHES DECROISSANTES DE DEBIT HORAIRE**

N° DE LA ROUTE	N° DU POSTE	P.L IMPL. POSTE	TRANCHES DE DEBIT EN VEH./HEURE	N.B.H	N.B.H CUMULE	% CUMULE	CIRCULATION TOTALE	CIRCULATION CUMULEE	% CIRCULATION CUMULEE
			[ 1200 - 1300 [	144	254	8,16	178695	337633	16,02
			[ 1100 - 1200 [	286	540	17,35	326643	664276	31,51
			[ 1000 - 1100 [	465	1005	32,29	487529	1151805	54,64
			[ 900 - 1000 [	307	1312	42,16	294280	1446085	68,60
			[ 800 - 900 [	154	1466	47,11	131296	1577381	74,83
			[ 700 - 800 [	165	1631	52,41	124020	1701401	80,71
			[ 600 - 700 [	93	1724	55,40	60913	1762314	83,60
			[ 500 - 600 [	111	1835	58,97	60956	1823270	86,50
			[ 400 - 500 [	139	1974	63,43	61437	1884707	89,41
			[ 300 - 400 [	244	2218	71,27	85029	1969736	93,44
			[ 200 - 300 [	261	2479	79,66	63256	2032992	96,44
			[ 100 - 200 [	387	2866	92,10	54953	2087945	99,05
			[ - 100 [	246	3112	100,00	19997	2107942	100,00
<b>11</b>	<b>21</b>	<b>105,25</b>	[ 3100 - 3200 [	1	1	0,01	3180	3180	0,13
			[ 2100 - 2200 [	2	3	0,04	4242	7422	0,31
			[ 2000 - 2100 [	4	7	0,09	8190	15612	0,65
			[ 1900 - 2000 [	4	11	0,14	7738	23350	0,98
			[ 1800 - 1900 [	3	14	0,17	5533	28883	1,21
			[ 1700 - 1800 [	1	15	0,19	1762	30645	1,28
			[ 1600 - 1700 [	5	20	0,25	8207	38852	1,63
			[ 1100 - 1200 [	1	21	0,26	1172	40024	1,67
			[ 1000 - 1100 [	1	22	0,27	1084	41108	1,72
			[ 900 - 1000 [	8	30	0,37	7614	48722	2,04
			[ 800 - 900 [	14	44	0,55	11705	60427	2,53
			[ 700 - 800 [	72	116	1,45	53348	113775	4,76
			[ 600 - 700 [	364	480	5,99	232295	346070	14,48
			[ 500 - 600 [	639	1119	13,95	347895	693965	29,03
			[ 400 - 500 [	1267	2386	29,75	562170	1256135	52,55
			[ 300 - 400 [	1622	4008	49,98	572012	1828147	76,48
			[ 200 - 300 [	1101	5109	63,71	272518	2100665	87,88
			[ 100 - 200 [	1322	6431	80,20	195082	2295747	96,04
			[ - 100 [	1588	8019	100,00	94589	2390336	100,00
<b>11</b>	<b>22</b>	<b>124,059</b>	[ 700 - 800 [	1	1	0,01	713	713	0,03
			[ 600 - 700 [	7	8	0,09	4446	5159	0,24
			[ 500 - 600 [	184	192	2,21	97061	102220	4,80
			[ 400 - 500 [	1188	1380	15,87	523056	625276	29,33
			[ 300 - 400 [	2396	3776	43,41	837049	1462325	68,60
			[ 200 - 300 [	1404	5180	59,55	357913	1820238	85,39
			[ 100 - 200 [	1380	6560	75,42	202333	2022571	94,88

## CIRCULATION ANNUELLE PAR TRANCHES DECROISSANTES DE DEBIT HORAIRE

N° DE LA ROUTE	N° DU POSTE	P.L IMPL. POSTE	TRANCHES DE DEBIT EN VEH./HEURE	N.B.H	N.B.H CUMULE	% CUMULE	CIRCULATION TOTALE	CIRCULATION CUMULEE	% CIRCULATION CUMULEE
			[ - 100 [	2138	8698	100,00	109216	2131787	100,00
<b>8</b>	<b>23</b>	<b>432</b>	[ 1000 - 1100 [	8	8	0,12	8427	8427	0,32
			[ 900 - 1000 [	22	30	0,44	20641	29068	1,10
			[ 800 - 900 [	85	115	1,67	71705	100773	3,83
			[ 700 - 800 [	419	534	7,75	310595	411368	15,64
			[ 600 - 700 [	1053	1587	23,03	680660	1092028	41,51
			[ 500 - 600 [	1158	2745	39,83	639347	1731375	65,81
			[ 400 - 500 [	696	3441	49,93	315955	2047330	77,81
			[ 300 - 400 [	516	3957	57,41	180762	2228092	84,68
			[ 200 - 300 [	753	4710	68,34	187628	2415720	91,82
			[ 100 - 200 [	945	5655	82,05	136077	2551797	96,99
			[ - 100 [	1237	6892	100,00	79243	2631040	100,00
<b>8</b>	<b>24</b>	<b>773,743</b>	[ 600 - 700 [	3	3	0,27	1832	1832	0,69
			[ 500 - 600 [	28	31	2,81	15066	16898	6,41
			[ 400 - 500 [	202	233	21,12	88253	105151	39,87
			[ 300 - 400 [	257	490	44,42	92234	197385	74,85
			[ 200 - 300 [	119	609	55,21	29931	227316	86,19
			[ 100 - 200 [	138	747	67,72	20137	247453	93,83
			[ - 100 [	356	1103	100,00	16271	263724	100,00
<b>503</b>	<b>25</b>	<b>5,854</b>	[ 1100 - 1200 [	19	19	0,84	21545	21545	1,80
			[ 1000 - 1100 [	129	148	6,53	134385	155930	13,01
			[ 900 - 1000 [	348	496	21,88	328715	484645	40,43
			[ 800 - 900 [	348	844	37,23	297334	781979	65,23
			[ 700 - 800 [	172	1016	44,82	130071	912050	76,08
			[ 600 - 700 [	123	1139	50,24	79923	991973	82,75
			[ 500 - 600 [	74	1213	53,51	40856	1032829	86,16
			[ 400 - 500 [	68	1281	56,51	30277	1063106	88,68
			[ 300 - 400 [	124	1405	61,98	42707	1105813	92,24
			[ 200 - 300 [	128	1533	67,62	31829	1137642	94,90
			[ 100 - 200 [	248	1781	78,56	35839	1173481	97,89
			[ - 100 [	486	2267	100,00	25308	1198789	100,00
<b>6</b>	<b>26</b>	<b>187</b>	[ 1100 - 1200 [	7	7	0,24	7889	7889	0,68
			[ 1000 - 1100 [	14	21	0,71	14545	22434	1,94
			[ 900 - 1000 [	44	65	2,20	41675	64109	5,54
			[ 800 - 900 [	86	151	5,10	72409	136518	11,79
			[ 700 - 800 [	189	340	11,49	140014	276532	23,88
			[ 600 - 700 [	432	772	26,09	278521	555053	47,93
			[ 500 - 600 [	503	1275	43,09	278204	833257	71,95
			[ 400 - 500 [	258	1533	51,81	116913	950170	82,04

## CIRCULATION ANNUELLE PAR TRANCHES DECROISSANTES DE DEBIT HORAIRE

N° DE LA ROUTE	N° DU POSTE	P.L IMPL. POSTE	TRANCHES DE DEBIT EN VEH./HEURE	N.B.H	N.B.H CUMULE	% CUMULE	CIRCULATION TOTALE	CIRCULATION CUMULEE	% CIRCULATION CUMULEE
			[ 300 - 400 [	186	1719	58,09	64882	1015052	87,64
			[ 200 - 300 [	220	1939	65,53	53872	1068924	92,30
			[ 100 - 200 [	359	2298	77,66	51142	1120066	96,71
			[ - 100 [	661	2959	100,00	38081	1158147	100,00
<b>6</b>	<b>27</b>	<b>276</b>	[ 300 - 400 [	2	2	0,05	660	660	0,13
			[ 200 - 300 [	637	639	14,76	140291	140951	26,74
			[ 100 - 200 [	1831	2470	57,04	284318	425269	80,68
			[ - 100 [	1860	4330	100,00	101816	527085	100,00
<b>6</b>	<b>28</b>	<b>111,7</b>	[ 600 - 700 [	3	3	0,03	1935	1935	0,12
			[ 500 - 600 [	28	31	0,36	14810	16745	1,03
			[ 400 - 500 [	178	209	2,40	77514	94259	5,82
			[ 300 - 400 [	1154	1363	15,68	388521	482780	29,82
			[ 200 - 300 [	2664	4027	46,33	667539	1150319	71,04
			[ 100 - 200 [	2168	6195	71,27	322235	1472554	90,94
			[ - 100 [	2497	8692	100,00	146674	1619228	100,00
<b>8</b>	<b>29</b>	<b>627,5</b>	[ 200 - 300 [	36	36	0,49	7645	7645	1,30
			[ 100 - 200 [	2709	2745	37,64	354404	362049	61,56
			[ - 100 [	4547	7292	100,00	226115	588164	100,00
<b>13</b>	<b>30</b>	<b>492,05</b>	[ 500 - 600 [	6	6	0,07	3177	3177	0,24
			[ 400 - 500 [	42	48	0,59	18073	21250	1,63
			[ 300 - 400 [	503	551	6,73	166374	187624	14,40
			[ 200 - 300 [	2566	3117	38,05	623374	810998	62,24
			[ 100 - 200 [	2295	5412	66,07	345627	1156625	88,76
			[ - 100 [	2779	8191	100,00	146466	1303091	100,00
<b>19</b>	<b>31</b>	<b>6</b>	[ 2700 - 2800 [	1	1	0,02	2718	2718	0,04
			[ 2500 - 2600 [	17	18	0,29	43239	45957	0,66
			[ 2400 - 2500 [	30	48	0,77	73264	119221	1,71
			[ 2300 - 2400 [	75	123	1,97	176569	295790	4,23
			[ 2200 - 2300 [	99	222	3,55	222571	518361	7,42
			[ 2100 - 2200 [	119	341	5,45	256131	774492	11,09
			[ 2000 - 2100 [	118	459	7,34	241690	1016182	14,55
			[ 1900 - 2000 [	136	595	9,51	264668	1280850	18,34
			[ 1800 - 1900 [	242	837	13,38	447020	1727870	24,74
			[ 1700 - 1800 [	421	1258	20,11	734658	2462528	35,26
			[ 1600 - 1700 [	535	1793	28,66	882455	3344983	47,89
			[ 1500 - 1600 [	441	2234	35,70	684046	4029029	57,68
			[ 1400 - 1500 [	365	2599	41,54	528942	4557971	65,26
			[ 1300 - 1400 [	301	2900	46,35	407622	4965593	71,09
			[ 1200 - 1300 [	248	3148	50,31	310836	5276429	75,54

## CIRCULATION ANNUELLE PAR TRANCHES DECROISSANTES DE DEBIT HORAIRE

N° DE LA ROUTE	N° DU POSTE	P.L IMPL. POSTE	TRANCHES DE DEBIT EN VEH./HEURE	N.B.H	N.B.H CUMULE	% CUMULE	CIRCULATION TOTALE	CIRCULATION CUMULEE	% CIRCULATION CUMULEE
			[ 1100 - 1200 [	201	3349	53,52	231732	5508161	78,86
			[ 1000 - 1100 [	217	3566	56,99	228171	5736332	82,13
			[ 900 - 1000 [	219	3785	60,49	208691	5945023	85,11
			[ 800 - 900 [	212	3997	63,88	178494	6123517	87,67
			[ 700 - 800 [	253	4250	67,92	190183	6313700	90,39
			[ 600 - 700 [	228	4478	71,57	148278	6461978	92,52
			[ 500 - 600 [	229	4707	75,23	124940	6586918	94,30
			[ 400 - 500 [	283	4990	79,75	125786	6712704	96,11
			[ 300 - 400 [	300	5290	84,55	105538	6818242	97,62
			[ 200 - 300 [	370	5660	90,46	89838	6908080	98,90
			[ 100 - 200 [	425	6085	97,25	63035	6971115	99,81
			[ - 100 [	172	6257	100,00	13589	6984704	100,00
<b>2</b>	<b>32</b>	<b>434,8</b>	[ 1100 - 1200 [	13	13	0,15	14603	14603	0,43
			[ 1000 - 1100 [	76	89	1,06	79350	93953	2,75
			[ 900 - 1000 [	155	244	2,90	146696	240649	7,05
			[ 800 - 900 [	209	453	5,39	177568	418217	12,26
			[ 700 - 800 [	420	873	10,39	310316	728533	21,36
			[ 600 - 700 [	1405	2278	27,12	903568	1632101	47,84
			[ 500 - 600 [	1389	3667	43,65	773201	2405302	70,51
			[ 400 - 500 [	666	4333	51,58	298723	2704025	79,26
			[ 300 - 400 [	631	4964	59,10	221070	2925095	85,74
			[ 200 - 300 [	814	5778	68,79	197862	3122957	91,54
			[ 100 - 200 [	1437	7215	85,89	207070	3330027	97,61
			[ - 100 [	1185	8400	100,00	81386	3411413	100,00
<b>6</b>	<b>33</b>	<b>403,9</b>	[ 200 - 300 [	56	56	1,67	12341	12341	4,42
			[ 100 - 200 [	1351	1407	42,03	181156	193497	69,27
			[ - 100 [	1941	3348	100,00	85823	279320	100,00
<b>2</b>	<b>34</b>	<b>567,99</b>	[ 2900 - 3000 [	1	1	0,02	2913	2913	0,05
			[ 2700 - 2800 [	3	4	0,06	8265	11178	0,21
			[ 2600 - 2700 [	8	12	0,18	21143	32321	0,60
			[ 2500 - 2600 [	13	25	0,38	32934	65255	1,21
			[ 2400 - 2500 [	25	50	0,76	61000	126255	2,35
			[ 2300 - 2400 [	20	70	1,06	47188	173443	3,23
			[ 2200 - 2300 [	44	114	1,73	98969	272412	5,07
			[ 2100 - 2200 [	59	173	2,63	126402	398814	7,43
			[ 2000 - 2100 [	77	250	3,80	157662	556476	10,36
			[ 1900 - 2000 [	93	343	5,21	180886	737362	13,73
			[ 1800 - 1900 [	101	444	6,74	186717	924079	17,20
			[ 1700 - 1800 [	118	562	8,53	206633	1130712	21,05

## CIRCULATION ANNUELLE PAR TRANCHES DECROISSANTES DE DEBIT HORAIRE

N° DE LA ROUTE	N° DU POSTE	P.L IMPL. POSTE	TRANCHES DE DEBIT EN VEH./HEURE	N.B.H	N.B.H CUMULE	% CUMULE	CIRCULATION TOTALE	CIRCULATION CUMULEE	% CIRCULATION CUMULEE
			[ 1600 - 1700 [	109	671	10,19	179929	1310641	24,40
			[ 1500 - 1600 [	121	792	12,03	187024	1497665	27,88
			[ 1400 - 1500 [	152	944	14,33	219872	1717537	31,98
			[ 1300 - 1400 [	206	1150	17,46	277640	1995177	37,15
			[ 1200 - 1300 [	338	1488	22,59	420612	2415789	44,98
			[ 1100 - 1200 [	477	1965	29,84	548765	2964554	55,19
			[ 1000 - 1100 [	600	2565	38,95	629927	3594481	66,92
			[ 900 - 1000 [	448	3013	45,75	427282	4021763	74,88
			[ 800 - 900 [	326	3339	50,70	276827	4298590	80,03
			[ 700 - 800 [	286	3625	55,04	214421	4513011	84,02
			[ 600 - 700 [	245	3870	58,76	158127	4671138	86,97
			[ 500 - 600 [	256	4126	62,65	139839	4810977	89,57
			[ 400 - 500 [	347	4473	67,92	155383	4966360	92,46
			[ 300 - 400 [	496	4969	75,45	172624	5138984	95,68
			[ 200 - 300 [	477	5446	82,69	119558	5258542	97,90
			[ 100 - 200 [	488	5934	90,10	72937	5331479	99,26
			[ - 100 [	652	6586	100,00	39701	5371180	100,00
<b>17</b>	<b>36</b>	<b>257,7</b>	[ 600 - 700 [	2	2	0,03	1286	1286	0,68
			[ 500 - 600 [	2	4	0,05	1188	2474	1,30
			[ 400 - 500 [	1	5	0,07	478	2952	1,55
			[ 100 - 200 [	8	13	0,17	1015	3967	2,08
			[ - 100 [	7478	7491	100,00	186314	190281	100,00
<b>9</b>	<b>37</b>	<b>208</b>	[ 500 - 600 [	3	3	0,06	1526	1526	0,13
			[ 400 - 500 [	328	331	6,72	138470	139996	11,71
			[ 300 - 400 [	1688	2019	41,01	590437	730433	61,08
			[ 200 - 300 [	970	2989	60,72	246553	976986	81,69
			[ 100 - 200 [	1135	4124	83,77	161758	1138744	95,22
			[ - 100 [	799	4923	100,00	57190	1195934	100,00
<b>8</b>	<b>38</b>	<b>198,6</b>	[ 400 - 500 [	6	6	0,18	2739	2739	0,48
			[ 300 - 400 [	298	304	9,05	96845	99584	17,42
			[ 200 - 300 [	1283	1587	47,26	326129	425713	74,49
			[ 100 - 200 [	581	2168	64,56	85713	511426	89,49
			[ - 100 [	1190	3358	100,00	60085	571511	100,00
<b>8</b>	<b>39</b>	<b>260</b>	[ 1600 - 1700 [	2	2	0,05	3240	3240	0,15
			[ 1500 - 1600 [	34	36	0,96	52440	55680	2,52
			[ 1400 - 1500 [	31	67	1,80	45081	100761	4,56
			[ 1300 - 1400 [	40	107	2,87	53567	154328	6,99
			[ 1200 - 1300 [	90	197	5,28	112654	266982	12,09
			[ 1100 - 1200 [	139	336	9,00	158737	425719	19,29

**CIRCULATION ANNUELLE PAR  
TRANCHES DECROISSANTES DE DEBIT HORAIRE**

N° DE LA ROUTE	N° DU POSTE	P.L IMPL. POSTE	TRANCHES DE DEBIT EN VEH./HEURE	N.B.H	N.B.H CUMULE	% CUMULE	CIRCULATION TOTALE	CIRCULATION CUMULEE	% CIRCULATION CUMULEE
			[ 1000 - 1100 [	243	579	15,51	254021	679740	30,79
			[ 900 - 1000 [	432	1011	27,09	408938	1088678	49,32
			[ 800 - 900 [	444	1455	38,99	377390	1466068	66,41
			[ 700 - 800 [	317	1772	47,48	239366	1705434	77,26
			[ 600 - 700 [	180	1952	52,30	118355	1823789	82,62
			[ 500 - 600 [	161	2113	56,62	88470	1912259	86,63
			[ 400 - 500 [	162	2275	60,96	73531	1985790	89,96
			[ 300 - 400 [	152	2427	65,03	53599	2039389	92,39
			[ 200 - 300 [	238	2665	71,41	58479	2097868	95,04
			[ 100 - 200 [	492	3157	84,59	71518	2169386	98,28
			[ - 100 [	575	3732	100,00	38067	2207453	100,00
<b>9</b>	<b>40</b>	<b>314,111</b>	[ 500 - 600 [	1	1	0,01	533	533	0,07
			[ 400 - 500 [	15	16	0,22	6552	7085	0,94
			[ 300 - 400 [	31	47	0,66	10147	17232	2,28
			[ 200 - 300 [	367	414	5,78	85041	102273	13,56
			[ 100 - 200 [	3231	3645	50,89	472110	574383	76,13
			[ - 100 [	3517	7162	100,00	180098	754481	100,00
<b>10</b>	<b>42</b>	<b>17</b>	[ 1000 - 1100 [	9	9	0,11	9247	9247	0,22
			[ 900 - 1000 [	115	124	1,49	107294	116541	2,80
			[ 800 - 900 [	767	891	10,68	644490	761031	18,29
			[ 700 - 800 [	1689	2580	30,93	1258830	2019861	48,54
			[ 600 - 700 [	1533	4113	49,30	1005361	3025222	72,70
			[ 500 - 600 [	605	4718	56,56	336587	3361809	80,78
			[ 400 - 500 [	480	5198	62,31	214715	3576524	85,94
			[ 300 - 400 [	602	5800	69,53	211152	3787676	91,02
			[ 200 - 300 [	708	6508	78,01	175180	3962856	95,23
			[ 100 - 200 [	950	7458	89,40	139500	4102356	98,58
			[ - 100 [	884	8342	100,00	59094	4161450	100,00
<b>10</b>	<b>43</b>	<b>363</b>	[ 1400 - 1500 [	2	2	0,02	2992	2992	0,29
			[ 500 - 600 [	9	11	0,14	4928	7920	0,77
			[ 400 - 500 [	15	26	0,32	6536	14456	1,40
			[ 300 - 400 [	120	146	1,81	39300	53756	5,22
			[ 200 - 300 [	1530	1676	20,77	352632	406388	39,43
			[ 100 - 200 [	3030	4706	58,32	467180	873568	84,75
			[ - 100 [	3363	8069	100,00	157143	1030711	100,00
<b>9</b>	<b>44</b>	<b>452,43</b>	[ 300 - 400 [	1	1	0,01	302	302	0,07
			[ 200 - 300 [	19	20	0,24	4381	4683	1,02
			[ 100 - 200 [	568	588	6,97	66101	70784	15,48
			[ - 100 [	7847	8435	100,00	386532	457316	100,00
<b>1</b>	<b>45</b>	<b>1012,7</b>	[ 400 - 500 [	5	5	0,22	2108	2108	0,53

## CIRCULATION ANNUELLE PAR TRANCHES DECROISSANTES DE DEBIT HORAIRE

N° DE LA ROUTE	N° DU POSTE	P.L IMPL. POSTE	TRANCHES DE DEBIT EN VEH./HEURE	N.B.H	N.B.H CUMULE	% CUMULE	CIRCULATION TOTALE	CIRCULATION CUMULEE	% CIRCULATION CUMULEE
			[ 300 - 400 [	172	177	7,73	56140	58248	14,57
			[ 200 - 300 [	918	1095	47,84	225513	283761	70,99
			[ 100 - 200 [	479	1574	68,76	72719	356480	89,18
			[ - 100 [	715	2289	100,00	43258	399738	100,00
<b>1</b>	<b>46</b>	<b>1042,6</b>	[ 300 - 400 [	36	36	1,97	12059	12059	6,13
			[ 200 - 300 [	285	321	17,61	68566	80625	40,99
			[ 100 - 200 [	451	772	42,35	66121	146746	74,60
			[ - 100 [	1051	1823	100,00	49965	196711	100,00
<b>1</b>	<b>47</b>	<b>1300</b>	[ 200 - 300 [	1	1	0,01	253	253	0,04
			[ 100 - 200 [	1515	1516	17,93	177130	177383	30,28
			[ - 100 [	6938	8454	100,00	408370	585753	100,00
<b>1</b>	<b>48</b>	<b>222,4</b>	[ 20100 - 20200 [	4	4	0,13	80521	80521	2,94
			[ 20000 - 20100 [	2	6	0,19	40153	120674	4,41
			[ 19100 - 19200 [	1	7	0,23	19132	139806	5,11
			[ 18200 - 18300 [	1	8	0,26	18235	158041	5,78
			[ 17600 - 17700 [	1	9	0,29	17648	175689	6,42
			[ 12200 - 12300 [	1	10	0,32	12261	187950	6,87
			[ 4900 - 5000 [	1	11	0,35	4991	192941	7,06
			[ 4700 - 4800 [	1	12	0,39	4783	197724	7,23
			[ 3100 - 3200 [	1	13	0,42	3184	200908	7,35
			[ 2300 - 2400 [	1	14	0,45	2391	203299	7,43
			[ 2200 - 2300 [	3	17	0,55	6727	210026	7,68
			[ 2100 - 2200 [	7	24	0,77	15021	225047	8,23
			[ 2000 - 2100 [	10	34	1,10	20505	245552	8,98
			[ 1900 - 2000 [	6	40	1,29	11686	257238	9,41
			[ 1800 - 1900 [	13	53	1,71	24080	281318	10,29
			[ 1700 - 1800 [	12	65	2,10	20773	302091	11,05
			[ 1600 - 1700 [	26	91	2,93	42685	344776	12,61
			[ 1500 - 1600 [	40	131	4,22	61917	406693	14,87
			[ 1400 - 1500 [	120	251	8,09	172792	579485	21,19
			[ 1300 - 1400 [	260	511	16,48	348847	928332	33,95
			[ 1200 - 1300 [	408	919	29,64	510149	1438481	52,60
			[ 1100 - 1200 [	325	1244	40,12	374169	1812650	66,29
			[ 1000 - 1100 [	220	1464	47,21	231827	2044477	74,76
			[ 900 - 1000 [	140	1604	51,73	132760	2177237	79,62
			[ 800 - 900 [	96	1700	54,82	81658	2258895	82,60
			[ 700 - 800 [	98	1798	57,98	73619	2332514	85,30
			[ 600 - 700 [	126	1924	62,04	81634	2414148	88,28
			[ 500 - 600 [	179	2103	67,82	98135	2512283	91,87



## CIRCULATION ANNUELLE PAR TRANCHES DECROISSANTES DE DEBIT HORAIRE

N° DE LA ROUTE	N° DU POSTE	P.L IMPL. POSTE	TRANCHES DE DEBIT EN VEH./HEURE	N.B.H	N.B.H CUMULE	% CUMULE	CIRCULATION TOTALE	CIRCULATION CUMULEE	% CIRCULATION CUMULEE
			[ 400 - 500 [	181	2284	73,65	82111	2594394	94,87
			[ 300 - 400 [	110	2394	77,20	38514	2632908	96,28
			[ 200 - 300 [	152	2546	82,10	37684	2670592	97,66
			[ 100 - 200 [	303	2849	91,87	44296	2714888	99,28
			[ - 100 [	252	3101	100,00	19690	2734578	100,00
<b>6</b>	<b>52</b>	<b>14,31</b>	[ 4500 - 4600 [	1	1	0,01	4565	4565	0,04
			[ 4400 - 4500 [	3	4	0,05	13353	17918	0,16
			[ 4300 - 4400 [	1	5	0,06	4398	22316	0,20
			[ 4200 - 4300 [	4	9	0,11	17016	39332	0,35
			[ 4100 - 4200 [	3	12	0,15	12398	51730	0,46
			[ 4000 - 4100 [	4	16	0,20	16151	67881	0,60
			[ 3900 - 4000 [	6	22	0,27	23622	91503	0,81
			[ 3800 - 3900 [	7	29	0,36	27046	118549	1,05
			[ 3700 - 3800 [	8	37	0,46	30015	148564	1,32
			[ 3600 - 3700 [	15	52	0,65	54825	203389	1,80
			[ 3500 - 3600 [	7	59	0,73	24822	228211	2,02
			[ 3400 - 3500 [	9	68	0,84	31142	259353	2,30
			[ 3300 - 3400 [	14	82	1,02	46981	306334	2,72
			[ 3200 - 3300 [	15	97	1,20	48762	355096	3,15
			[ 3100 - 3200 [	32	129	1,60	100624	455720	4,04
			[ 3000 - 3100 [	38	167	2,07	115475	571195	5,06
			[ 2900 - 3000 [	50	217	2,69	147794	718989	6,37
			[ 2800 - 2900 [	66	283	3,51	187472	906461	8,03
			[ 2700 - 2800 [	84	367	4,56	230948	1137409	10,08
			[ 2600 - 2700 [	90	457	5,67	237983	1375392	12,19
			[ 2500 - 2600 [	164	621	7,71	417871	1793263	15,89
			[ 2400 - 2500 [	175	796	9,88	427949	2221212	19,69
			[ 2300 - 2400 [	249	1045	12,97	584445	2805657	24,87
			[ 2200 - 2300 [	283	1328	16,48	636609	3442266	30,51
			[ 2100 - 2200 [	311	1639	20,34	668265	4110531	36,43
			[ 2000 - 2100 [	384	2023	25,11	786651	4897182	43,40
			[ 1900 - 2000 [	418	2441	30,30	814977	5712159	50,63
			[ 1800 - 1900 [	450	2891	35,88	831970	6544129	58,00
			[ 1700 - 1800 [	455	3346	41,53	795737	7339866	65,05
			[ 1600 - 1700 [	457	3803	47,20	753450	8093316	71,73
			[ 1500 - 1600 [	312	4115	51,07	484199	8577515	76,02
			[ 1400 - 1500 [	246	4361	54,13	357108	8934623	79,19
			[ 1300 - 1400 [	220	4581	56,86	296793	9231416	81,82
			[ 1200 - 1300 [	171	4752	58,98	213761	9445177	83,71

## CIRCULATION ANNUELLE PAR TRANCHES DECROISSANTES DE DEBIT HORAIRE

N° DE LA ROUTE	N° DU POSTE	P.L IMPL. POSTE	TRANCHES DE DEBIT EN VEH./HEURE	N.B.H	N.B.H CUMULE	% CUMULE	CIRCULATION TOTALE	CIRCULATION CUMULEE	% CIRCULATION CUMULEE
			[ 1100 - 1200 [	195	4947	61,40	223977	9669154	85,70
			[ 1000 - 1100 [	169	5116	63,50	176842	9845996	87,26
			[ 900 - 1000 [	227	5343	66,32	215107	10061103	89,17
			[ 800 - 900 [	238	5581	69,27	202553	10263656	90,97
			[ 700 - 800 [	247	5828	72,33	185181	10448837	92,61
			[ 600 - 700 [	236	6064	75,26	153548	10602385	93,97
			[ 500 - 600 [	299	6363	78,97	162831	10765216	95,41
			[ 400 - 500 [	383	6746	83,73	171848	10937064	96,93
			[ 300 - 400 [	467	7213	89,52	163897	11100961	98,39
			[ 200 - 300 [	527	7740	96,07	129240	11230201	99,53
			[ 100 - 200 [	312	8052	99,94	52488	11282689	100,00
			[ - 100 [	5	8057	100,00	301	11282990	100,00
<b>9</b>	<b>59</b>	<b>42,1</b>	[ 2100 - 2200 [	1	1	0,01	2135	2135	0,03
			[ 1900 - 2000 [	2	3	0,04	3908	6043	0,10
			[ 1800 - 1900 [	11	14	0,18	20322	26365	0,42
			[ 1700 - 1800 [	7	21	0,26	12135	38500	0,61
			[ 1600 - 1700 [	13	34	0,43	21459	59959	0,95
			[ 1500 - 1600 [	50	84	1,05	77058	137017	2,18
			[ 1400 - 1500 [	151	235	2,94	217533	354550	5,64
			[ 1300 - 1400 [	474	709	8,88	636070	990620	15,77
			[ 1200 - 1300 [	831	1540	19,28	1034738	2025358	32,25
			[ 1100 - 1200 [	1221	2761	34,57	1402002	3427360	54,57
			[ 1000 - 1100 [	829	3590	44,95	874709	4302069	68,49
			[ 900 - 1000 [	474	4064	50,89	450903	4752972	75,67
			[ 800 - 900 [	314	4378	54,82	267135	5020107	79,93
			[ 700 - 800 [	289	4667	58,44	217101	5237208	83,38
			[ 600 - 700 [	299	4966	62,18	192938	5430146	86,46
			[ 500 - 600 [	343	5309	66,48	189113	5619259	89,47
			[ 400 - 500 [	350	5659	70,86	157282	5776541	91,97
			[ 300 - 400 [	501	6160	77,13	172717	5949258	94,72
			[ 200 - 300 [	700	6860	85,90	169495	6118753	97,42
			[ 100 - 200 [	1005	7865	98,48	151714	6270467	99,83
			[ - 100 [	121	7986	100,00	10407	6280874	100,00
<b>16</b>	<b>60</b>	<b>11</b>	[ 800 - 900 [	2	2	0,27	1653	1653	0,85
			[ 700 - 800 [	3	5	0,67	2231	3884	1,99
			[ 600 - 700 [	19	24	3,23	12186	16070	8,22
			[ 500 - 600 [	54	78	10,48	29355	45425	23,23
			[ 400 - 500 [	116	194	26,08	50715	96140	49,17
			[ 300 - 400 [	162	356	47,85	57595	153735	78,63

**CIRCULATION ANNUELLE PAR  
TRANCHES DECROISSANTES DE DEBIT HORAIRE**

N° DE LA ROUTE	N° DU POSTE	P.L IMPL. POSTE	TRANCHES DE DEBIT EN VEH./HEURE	N.B.H	N.B.H CUMULE	% CUMULE	CIRCULATION TOTALE	CIRCULATION CUMULEE	% CIRCULATION CUMULEE
			[ 200 - 300 [	68	424	56,99	16658	170393	87,15
			[ 100 - 200 [	91	515	69,22	13668	184061	94,14
			[ - 100 [	229	744	100,00	11448	195509	100,00
<b>3038</b>	<b>61</b>	<b>5</b>	[ 2400 - 2500 [	3	3	0,08	7316	7316	0,18
			[ 2300 - 2400 [	6	9	0,25	13963	21279	0,53
			[ 2200 - 2300 [	19	28	0,77	42582	63861	1,59
			[ 2100 - 2200 [	49	77	2,12	104803	168664	4,21
			[ 2000 - 2100 [	84	161	4,43	171282	339946	8,48
			[ 1900 - 2000 [	137	298	8,20	266717	606663	15,14
			[ 1800 - 1900 [	174	472	13,00	321751	928414	23,17
			[ 1700 - 1800 [	225	697	19,19	393231	1321645	32,98
			[ 1600 - 1700 [	302	999	27,51	497968	1819613	45,41
			[ 1500 - 1600 [	329	1328	36,56	509692	2329305	58,13
			[ 1400 - 1500 [	291	1619	44,58	421828	2751133	68,65
			[ 1300 - 1400 [	249	1868	51,43	337497	3088630	77,08
			[ 1200 - 1300 [	159	2027	55,81	199067	3287697	82,04
			[ 1100 - 1200 [	76	2103	57,90	87609	3375306	84,23
			[ 1000 - 1100 [	48	2151	59,22	50257	3425563	85,49
			[ 900 - 1000 [	62	2213	60,93	58707	3484270	86,95
			[ 800 - 900 [	80	2293	63,13	67556	3551826	88,64
			[ 700 - 800 [	74	2367	65,17	55581	3607407	90,02
			[ 600 - 700 [	95	2462	67,79	60786	3668193	91,54
			[ 500 - 600 [	163	2625	72,27	89348	3757541	93,77
			[ 400 - 500 [	131	2756	75,88	58346	3815887	95,23
			[ 300 - 400 [	168	2924	80,51	58529	3874416	96,69
			[ 200 - 300 [	294	3218	88,60	71298	3945714	98,47
			[ 100 - 200 [	372	3590	98,84	57807	4003521	99,91
			[ - 100 [	42	3632	100,00	3670	4007191	100,00
<b>2010</b>	<b>62</b>	<b>36,7</b>	[ 200 - 300 [	600	600	8,62	131513	131513	18,21
			[ 100 - 200 [	3148	3748	53,83	478090	609603	84,42
			[ - 100 [	3215	6963	100,00	112479	722082	100,00
<b>6</b>	<b>63</b>	<b>212</b>	[ 600 - 700 [	2	2	0,09	1257	1257	0,24
			[ 500 - 600 [	42	44	2,08	22087	23344	4,54
			[ 400 - 500 [	246	290	13,71	107718	131062	25,47
			[ 300 - 400 [	665	955	45,15	231472	362534	70,47
			[ 200 - 300 [	298	1253	59,24	77086	439620	85,45
			[ 100 - 200 [	312	1565	74,00	45039	484659	94,20
			[ - 100 [	550	2115	100,00	29820	514479	100,00
<b>13</b>	<b>65</b>	<b>285</b>	[ 1100 - 1200 [	1	1	0,03	1106	1106	0,16

## CIRCULATION ANNUELLE PAR TRANCHES DECROISSANTES DE DEBIT HORAIRE

N° DE LA ROUTE	N° DU POSTE	P.L IMPL. POSTE	TRANCHES DE DEBIT EN VEH./HEURE	N.B.H	N.B.H CUMULE	% CUMULE	CIRCULATION TOTALE	CIRCULATION CUMULEE	% CIRCULATION CUMULEE
			[ 1000 - 1100 [	1	2	0,05	1053	2159	0,30
			[ 900 - 1000 [	6	8	0,21	5543	7702	1,09
			[ 800 - 900 [	10	18	0,48	8489	16191	2,28
			[ 700 - 800 [	11	29	0,77	8232	24423	3,44
			[ 600 - 700 [	11	40	1,07	6940	31363	4,42
			[ 500 - 600 [	15	55	1,47	8244	39607	5,58
			[ 400 - 500 [	92	147	3,92	40175	79782	11,24
			[ 300 - 400 [	678	825	22,02	229777	309559	43,62
			[ 200 - 300 [	955	1780	47,50	241952	551511	77,71
			[ 100 - 200 [	657	2437	65,04	96838	648349	91,35
			[ - 100 [	1310	3747	100,00	61362	709711	100,00
<b>322</b>	<b>66</b>	<b>42</b>	[ 1100 - 1200 [	2	2	0,03	2227	2227	0,14
			[ 1000 - 1100 [	13	15	0,26	13533	15760	0,97
			[ 900 - 1000 [	41	56	0,95	38553	54313	3,36
			[ 800 - 900 [	73	129	2,20	61695	116008	7,17
			[ 700 - 800 [	166	295	5,03	123820	239828	14,82
			[ 600 - 700 [	273	568	9,68	176185	416013	25,70
			[ 500 - 600 [	401	969	16,51	219577	635590	39,26
			[ 400 - 500 [	627	1596	27,20	278936	914526	56,49
			[ 300 - 400 [	988	2584	44,04	344889	1259415	77,80
			[ 200 - 300 [	713	3297	56,19	183116	1442531	89,11
			[ 100 - 200 [	712	4009	68,32	102767	1545298	95,46
			[ - 100 [	1859	5868	100,00	73510	1618808	100,00
<b>1</b>	<b>67</b>	<b>386</b>	[ 1700 - 1800 [	2	2	0,06	3488	3488	0,17
			[ 1600 - 1700 [	3	5	0,16	4963	8451	0,41
			[ 1500 - 1600 [	11	16	0,52	16919	25370	1,24
			[ 1400 - 1500 [	30	46	1,49	43164	68534	3,36
			[ 1300 - 1400 [	75	121	3,93	100849	169383	8,30
			[ 1200 - 1300 [	94	215	6,98	116784	286167	14,02
			[ 1100 - 1200 [	236	451	14,64	270025	556192	27,26
			[ 1000 - 1100 [	394	845	27,43	411926	968118	47,44
			[ 900 - 1000 [	472	1317	42,75	450366	1418484	69,52
			[ 800 - 900 [	226	1543	50,08	193689	1612173	79,01
			[ 700 - 800 [	117	1660	53,88	87944	1700117	83,32
			[ 600 - 700 [	86	1746	56,67	55969	1756086	86,06
			[ 500 - 600 [	99	1845	59,88	54457	1810543	88,73
			[ 400 - 500 [	125	1970	63,94	55477	1866020	91,45
			[ 300 - 400 [	160	2130	69,13	56287	1922307	94,21
			[ 200 - 300 [	139	2269	73,64	34940	1957247	95,92

## CIRCULATION ANNUELLE PAR TRANCHES DECROISSANTES DE DEBIT HORAIRE

N° DE LA ROUTE	N° DU POSTE	P.L IMPL. POSTE	TRANCHES DE DEBIT EN VEH./HEURE	N.B.H	N.B.H CUMULE	% CUMULE	CIRCULATION TOTALE	CIRCULATION CUMULEE	% CIRCULATION CUMULEE
			[ 100 - 200 [	367	2636	85,56	53914	2011161	98,56
			[ - 100 [	445	3081	100,00	29350	2040511	100,00
<b>6</b>	<b>68</b>	<b>43</b>	[ 1300 - 1400 [	1	1	0,02	1325	1325	0,05
			[ 1200 - 1300 [	9	10	0,17	11236	12561	0,45
			[ 1100 - 1200 [	24	34	0,58	27597	40158	1,43
			[ 1000 - 1100 [	60	94	1,60	62571	102729	3,66
			[ 900 - 1000 [	180	274	4,65	169655	272384	9,70
			[ 800 - 900 [	403	677	11,49	339121	611505	21,78
			[ 700 - 800 [	807	1484	25,19	602389	1213894	43,23
			[ 600 - 700 [	856	2340	39,72	557112	1771006	63,08
			[ 500 - 600 [	632	2972	50,45	349277	2120283	75,51
			[ 400 - 500 [	427	3399	57,70	191716	2311999	82,34
			[ 300 - 400 [	499	3898	66,17	173673	2485672	88,53
			[ 200 - 300 [	659	4557	77,36	163480	2649152	94,35
			[ 100 - 200 [	829	5386	91,43	123009	2772161	98,73
			[ - 100 [	505	5891	100,00	35609	2807770	100,00
<b>417</b>	<b>69</b>	<b>4,5</b>	[ 600 - 700 [	1	1	0,02	609	609	0,09
			[ 500 - 600 [	12	13	0,29	6478	7087	1,02
			[ 400 - 500 [	68	81	1,79	29855	36942	5,31
			[ 300 - 400 [	180	261	5,78	61043	97985	14,08
			[ 200 - 300 [	1008	1269	28,09	239132	337117	48,46
			[ 100 - 200 [	1725	2994	66,28	263763	600880	86,37
			[ - 100 [	1523	4517	100,00	94810	695690	100,00
<b>8</b>	<b>70</b>	<b>352</b>	[ 500 - 600 [	1	1	0,02	516	516	0,06
			[ 400 - 500 [	27	28	0,63	11496	12012	1,43
			[ 300 - 400 [	465	493	11,10	153081	165093	19,59
			[ 200 - 300 [	1686	2179	49,05	422201	587294	69,70
			[ 100 - 200 [	1255	3434	77,31	185834	773128	91,76
			[ - 100 [	1008	4442	100,00	69459	842587	100,00
<b>13</b>	<b>71</b>	<b>16</b>	[ 4600 - 4700 [	1	1	0,01	4638	4638	0,10
			[ 4300 - 4400 [	2	3	0,04	8770	13408	0,28
			[ 4100 - 4200 [	2	5	0,07	8316	21724	0,45
			[ 3900 - 4000 [	1	6	0,09	3952	25676	0,53
			[ 3800 - 3900 [	1	7	0,10	3864	29540	0,61
			[ 3700 - 3800 [	2	9	0,13	7456	36996	0,76
			[ 3600 - 3700 [	2	11	0,16	7308	44304	0,91
			[ 3500 - 3600 [	6	17	0,25	21238	65542	1,35
			[ 3400 - 3500 [	3	20	0,30	10346	75888	1,56
			[ 3300 - 3400 [	7	27	0,40	23360	99248	2,05

## CIRCULATION ANNUELLE PAR TRANCHES DECROISSANTES DE DEBIT HORAIRE

N° DE LA ROUTE	N° DU POSTE	P.L IMPL. POSTE	TRANCHES DE DEBIT EN VEH./HEURE	N.B.H	N.B.H CUMULE	% CUMULE	CIRCULATION TOTALE	CIRCULATION CUMULEE	% CIRCULATION CUMULEE
			[ 3200 - 3300 [	7	34	0,51	22716	121964	2,51
			[ 3100 - 3200 [	8	42	0,63	25068	147032	3,03
			[ 3000 - 3100 [	13	55	0,82	39676	186708	3,85
			[ 2900 - 3000 [	11	66	0,99	32404	219112	4,52
			[ 2800 - 2900 [	17	83	1,24	48458	267570	5,51
			[ 2700 - 2800 [	21	104	1,56	57732	325302	6,70
			[ 2600 - 2700 [	27	131	1,96	71480	396782	8,18
			[ 2500 - 2600 [	28	159	2,38	71308	468090	9,65
			[ 2400 - 2500 [	32	191	2,86	78416	546506	11,26
			[ 2300 - 2400 [	38	229	3,43	89172	635678	13,10
			[ 2200 - 2300 [	30	259	3,88	67306	702984	14,49
			[ 2100 - 2200 [	30	289	4,33	64328	767312	15,81
			[ 2000 - 2100 [	50	339	5,08	101898	869210	17,91
			[ 1900 - 2000 [	47	386	5,78	91304	960514	19,80
			[ 1800 - 1900 [	42	428	6,41	77766	1038280	21,40
			[ 1700 - 1800 [	57	485	7,27	99354	1137634	23,45
			[ 1600 - 1700 [	73	558	8,36	119901	1257535	25,92
			[ 1500 - 1600 [	85	643	9,63	131803	1389338	28,63
			[ 1400 - 1500 [	112	755	11,31	162463	1551801	31,98
			[ 1300 - 1400 [	151	906	13,58	203158	1754959	36,17
			[ 1200 - 1300 [	196	1102	16,51	245146	2000105	41,22
			[ 1100 - 1200 [	253	1355	20,30	290627	2290732	47,21
			[ 1000 - 1100 [	332	1687	25,28	348178	2638910	54,39
			[ 900 - 1000 [	393	2080	31,17	371685	3010595	62,05
			[ 800 - 900 [	405	2485	37,23	345451	3356046	69,17
			[ 700 - 800 [	459	2944	44,11	343310	3699356	76,24
			[ 600 - 700 [	491	3435	51,47	318577	4017933	82,81
			[ 500 - 600 [	421	3856	57,78	232652	4250585	87,60
			[ 400 - 500 [	356	4212	63,11	159032	4409617	90,88
			[ 300 - 400 [	410	4622	69,25	143150	4552767	93,83
			[ 200 - 300 [	527	5149	77,15	130855	4683622	96,53
			[ 100 - 200 [	863	6012	90,08	123835	4807457	99,08
			[ - 100 [	662	6674	100,00	44640	4852097	100,00
<b>2</b>	<b>72</b>	<b>276,75</b>	[ 100 - 200 [	156	156	1,95	17283	17283	5,12
			[ - 100 [	7856	8012	100,00	320523	337806	100,00
<b>1</b>	<b>73</b>	<b>831,21</b>	[ 400 - 500 [	1	1	0,01	419	419	0,05
			[ 300 - 400 [	67	68	0,78	21635	22054	2,39
			[ 200 - 300 [	842	910	10,41	197035	219089	23,73
			[ 100 - 200 [	3665	4575	52,32	534871	753960	81,66

**CIRCULATION ANNUELLE PAR  
TRANCHES DECROISSANTES DE DEBIT HORAIRE**

N° DE LA ROUTE	N° DU POSTE	P.L IMPL. POSTE	TRANCHES DE DEBIT EN VEH./HEURE	N.B.H	N.B.H CUMULE	% CUMULE	CIRCULATION TOTALE	CIRCULATION CUMULEE	% CIRCULATION CUMULEE
			[ - 100 [	4170	8745	100,00	169380	923340	100,00
<b>9</b>	<b>74</b>	<b>233,8</b>	[ 2100 - 2200 [	1	1	0,03	2178	2178	0,11
			[ 2000 - 2100 [	2	3	0,10	4085	6263	0,31
			[ 1900 - 2000 [	4	7	0,24	7723	13986	0,69
			[ 1800 - 1900 [	8	15	0,51	14752	28738	1,43
			[ 1700 - 1800 [	19	34	1,16	33178	61916	3,07
			[ 1600 - 1700 [	13	47	1,60	21428	83344	4,14
			[ 1500 - 1600 [	32	79	2,69	49608	132952	6,60
			[ 1400 - 1500 [	53	132	4,50	76792	209744	10,41
			[ 1300 - 1400 [	96	228	7,77	129311	339055	16,84
			[ 1200 - 1300 [	171	399	13,60	213405	552460	27,43
			[ 1100 - 1200 [	220	619	21,10	253053	805513	40,00
			[ 1000 - 1100 [	254	873	29,76	266529	1072042	53,23
			[ 900 - 1000 [	206	1079	36,79	195832	1267874	62,96
			[ 800 - 900 [	156	1235	42,11	133117	1400991	69,56
			[ 700 - 800 [	180	1415	48,24	134833	1535824	76,26
			[ 600 - 700 [	192	1607	54,79	124287	1660111	82,43
			[ 500 - 600 [	177	1784	60,83	97127	1757238	87,25
			[ 400 - 500 [	151	1935	65,97	67651	1824889	90,61
			[ 300 - 400 [	169	2104	71,74	58316	1883205	93,51
			[ 200 - 300 [	275	2379	81,11	68016	1951221	96,89
			[ 100 - 200 [	359	2738	93,35	52397	2003618	99,49
			[ - 100 [	195	2933	100,00	10317	2013935	100,00
<b>1</b>	<b>76</b>	<b>467</b>	[ 1200 - 1300 [	2	2	0,02	2424	2424	0,08
			[ 1100 - 1200 [	5	7	0,08	5682	8106	0,26
			[ 1000 - 1100 [	16	23	0,27	16634	24740	0,78
			[ 900 - 1000 [	55	78	0,91	51976	76716	2,42
			[ 800 - 900 [	183	261	3,04	153928	230644	7,29
			[ 700 - 800 [	541	802	9,33	400686	631330	19,94
			[ 600 - 700 [	1117	1919	22,33	719296	1350626	42,66
			[ 500 - 600 [	1434	3353	39,02	790084	2140710	67,62
			[ 400 - 500 [	822	4175	48,58	375740	2516450	79,49
			[ 300 - 400 [	593	4768	55,48	206243	2722693	86,00
			[ 200 - 300 [	739	5507	64,08	183080	2905773	91,79
			[ 100 - 200 [	1075	6582	76,59	155819	3061592	96,71
			[ - 100 [	2012	8594	100,00	104190	3165782	100,00
<b>1</b>	<b>78</b>	<b>582,5</b>	[ 500 - 600 [	6	6	0,08	3282	3282	0,23
			[ 400 - 500 [	83	89	1,14	35173	38455	2,69
			[ 300 - 400 [	1078	1167	14,97	360761	399216	27,95

## CIRCULATION ANNUELLE PAR TRANCHES DECROISSANTES DE DEBIT HORAIRE

N° DE LA ROUTE	N° DU POSTE	P.L IMPL. POSTE	TRANCHES DE DEBIT EN VEH./HEURE	N.B.H	N.B.H CUMULE	% CUMULE	CIRCULATION TOTALE	CIRCULATION CUMULEE	% CIRCULATION CUMULEE
			[ 200 - 300 [	2599	3766	48,31	650573	1049789	73,50
			[ 100 - 200 [	1611	5377	68,97	237050	1286839	90,10
			[ - 100 [	2419	7796	100,00	141392	1428231	100,00
<b>204</b>	<b>79</b>	<b>4,75</b>	[ 900 - 1000 [	1	1	0,01	914	914	0,05
			[ 800 - 900 [	3	4	0,06	2482	3396	0,18
			[ 700 - 800 [	24	28	0,42	17478	20874	1,13
			[ 600 - 700 [	145	173	2,57	92418	113292	6,12
			[ 500 - 600 [	555	728	10,81	297828	411120	22,21
			[ 400 - 500 [	1436	2164	32,14	640064	1051184	56,79
			[ 300 - 400 [	1103	3267	48,51	392044	1443228	77,97
			[ 200 - 300 [	723	3990	59,25	181176	1624404	87,75
			[ 100 - 200 [	926	4916	73,00	134374	1758778	95,01
			[ - 100 [	1818	6734	100,00	92290	1851068	100,00
<b>201</b>	<b>80</b>	<b>64,1</b>	[ 300 - 400 [	36	36	0,43	11524	11524	1,12
			[ 200 - 300 [	1261	1297	15,38	284336	295860	28,82
			[ 100 - 200 [	3653	4950	58,68	572002	867862	84,55
			[ - 100 [	3485	8435	100,00	158602	1026464	100,00
<b>10</b>	<b>81</b>	<b>634,5</b>	[ 300 - 400 [	1	1	0,01	330	330	0,04
			[ 200 - 300 [	101	102	1,16	22445	22775	3,04
			[ 100 - 200 [	3775	3877	44,14	505223	527998	70,37
			[ - 100 [	4907	8784	100,00	222337	750335	100,00
<b>13</b>	<b>82</b>	<b>553,6</b>	[ 400 - 500 [	2	2	0,02	881	881	0,10
			[ 300 - 400 [	27	29	0,33	8582	9463	1,05
			[ 200 - 300 [	565	594	6,76	125894	135357	14,96
			[ 100 - 200 [	3969	4563	51,95	595715	731072	80,80
			[ - 100 [	4221	8784	100,00	173711	904783	100,00
<b>207</b>	<b>85</b>	<b>28</b>	[ 500 - 600 [	27	27	1,19	14264	14264	3,38
			[ 400 - 500 [	94	121	5,34	41693	55957	13,27
			[ 300 - 400 [	296	417	18,42	99931	155888	36,98
			[ 200 - 300 [	659	1076	47,53	166113	322001	76,39
			[ 100 - 200 [	424	1500	66,25	64066	386067	91,59
			[ - 100 [	764	2264	100,00	35460	421527	100,00
<b>1</b>	<b>86</b>	<b>295,5</b>	[ 1700 - 1800 [	2	2	0,09	3510	3510	0,21
			[ 1600 - 1700 [	1	3	0,13	1637	5147	0,31
			[ 1500 - 1600 [	3	6	0,27	4635	9782	0,58
			[ 1400 - 1500 [	22	28	1,26	31510	41292	2,47
			[ 1300 - 1400 [	88	116	5,21	117800	159092	9,51
			[ 1200 - 1300 [	212	328	14,72	263965	423057	25,29
			[ 1100 - 1200 [	347	675	30,30	399020	822077	49,15



## CIRCULATION ANNUELLE PAR TRANCHES DECROISSANTES DE DEBIT HORAIRE

N° DE LA ROUTE	N° DU POSTE	P.L IMPL. POSTE	TRANCHES DE DEBIT EN VEH./HEURE	N.B.H	N.B.H CUMULE	% CUMULE	CIRCULATION TOTALE	CIRCULATION CUMULEE	% CIRCULATION CUMULEE
			[ 1000 - 1100 [	283	958	43,00	298384	1120461	66,98
			[ 900 - 1000 [	138	1096	49,19	132048	1252509	74,88
			[ 800 - 900 [	66	1162	52,15	55917	1308426	78,22
			[ 700 - 800 [	75	1237	55,52	56061	1364487	81,57
			[ 600 - 700 [	101	1338	60,05	65156	1429643	85,47
			[ 500 - 600 [	122	1460	65,53	66539	1496182	89,44
			[ 400 - 500 [	139	1599	71,77	64040	1560222	93,27
			[ 300 - 400 [	113	1712	76,84	39047	1599269	95,61
			[ 200 - 300 [	138	1850	83,03	34913	1634182	97,69
			[ 100 - 200 [	165	2015	90,44	24656	1658838	99,17
			[ - 100 [	213	2228	100,00	13907	1672745	100,00
<b>6</b>	<b>87</b>	<b>8,6</b>	[ 3600 - 3700 [	1	1	0,01	3629	3629	0,04
			[ 3500 - 3600 [	1	2	0,03	3548	7177	0,08
			[ 3400 - 3500 [	2	4	0,05	6841	14018	0,16
			[ 3300 - 3400 [	5	9	0,12	16800	30818	0,36
			[ 3200 - 3300 [	9	18	0,24	29240	60058	0,69
			[ 3100 - 3200 [	16	34	0,45	50388	110446	1,27
			[ 3000 - 3100 [	2	36	0,48	6058	116504	1,34
			[ 2900 - 3000 [	14	50	0,66	41383	157887	1,82
			[ 2800 - 2900 [	19	69	0,91	54159	212046	2,44
			[ 2700 - 2800 [	29	98	1,30	79495	291541	3,36
			[ 2600 - 2700 [	29	127	1,68	77163	368704	4,25
			[ 2500 - 2600 [	32	159	2,10	81429	450133	5,19
			[ 2400 - 2500 [	47	206	2,72	114700	564833	6,51
			[ 2300 - 2400 [	82	288	3,81	192457	757290	8,73
			[ 2200 - 2300 [	97	385	5,09	217756	975046	11,24
			[ 2100 - 2200 [	136	521	6,89	292199	1267245	14,61
			[ 2000 - 2100 [	232	753	9,95	475357	1742602	20,09
			[ 1900 - 2000 [	285	1038	13,72	553859	2296461	26,47
			[ 1800 - 1900 [	369	1407	18,60	682448	2978909	34,34
			[ 1700 - 1800 [	434	1841	24,33	759417	3738326	43,09
			[ 1600 - 1700 [	509	2350	31,06	839495	4577821	52,76
			[ 1500 - 1600 [	531	2881	38,08	821862	5399683	62,24
			[ 1400 - 1500 [	477	3358	44,38	692017	6091700	70,21
			[ 1300 - 1400 [	374	3732	49,33	506110	6597810	76,05
			[ 1200 - 1300 [	259	3991	52,75	324428	6922238	79,79
			[ 1100 - 1200 [	202	4193	55,42	233156	7155394	82,47
			[ 1000 - 1100 [	188	4381	57,90	198024	7353418	84,76
			[ 900 - 1000 [	194	4575	60,47	184018	7537436	86,88

## CIRCULATION ANNUELLE PAR TRANCHES DECROISSANTES DE DEBIT HORAIRE

N° DE LA ROUTE	N° DU POSTE	P.L IMPL. POSTE	TRANCHES DE DEBIT EN VEH./HEURE	N.B.H	N.B.H CUMULE	% CUMULE	CIRCULATION TOTALE	CIRCULATION CUMULEE	% CIRCULATION CUMULEE
			[ 800 - 900 [	177	4752	62,81	149886	7687322	88,61
			[ 700 - 800 [	230	4982	65,85	172118	7859440	90,59
			[ 600 - 700 [	267	5249	69,38	173505	8032945	92,59
			[ 500 - 600 [	249	5498	72,67	137018	8169963	94,17
			[ 400 - 500 [	292	5790	76,53	131349	8301312	95,68
			[ 300 - 400 [	342	6132	81,05	117545	8418857	97,04
			[ 200 - 300 [	562	6694	88,47	138742	8557599	98,64
			[ 100 - 200 [	697	7391	97,69	103521	8661120	99,83
			[ - 100 [	175	7566	100,00	14795	8675915	100,00
<b>6</b>	<b>90</b>	<b>150</b>	[ 1200 - 1300 [	2	2	0,03	2408	2408	0,07
			[ 1100 - 1200 [	1	3	0,04	1109	3517	0,11
			[ 1000 - 1100 [	18	21	0,27	18781	22298	0,69
			[ 900 - 1000 [	55	76	0,97	51842	74140	2,28
			[ 800 - 900 [	150	226	2,89	125968	200108	6,17
			[ 700 - 800 [	646	872	11,14	478083	678191	20,89
			[ 600 - 700 [	1420	2292	29,28	918952	1597143	49,21
			[ 500 - 600 [	1244	3536	45,17	688610	2285753	70,42
			[ 400 - 500 [	763	4299	54,92	345934	2631687	81,08
			[ 300 - 400 [	625	4924	62,90	217145	2848832	87,77
			[ 200 - 300 [	657	5581	71,30	164689	3013521	92,84
			[ 100 - 200 [	1127	6708	85,69	159865	3173386	97,77
			[ - 100 [	1120	7828	100,00	72445	3245831	100,00
<b>6</b>	<b>94</b>	<b>23,5</b>	[ 3300 - 3400 [	1	1	0,01	3361	3361	0,04
			[ 3200 - 3300 [	2	3	0,04	6577	9938	0,12
			[ 3100 - 3200 [	2	5	0,06	6238	16176	0,19
			[ 3000 - 3100 [	2	7	0,09	6077	22253	0,26
			[ 2900 - 3000 [	6	13	0,17	17775	40028	0,47
			[ 2800 - 2900 [	10	23	0,30	28357	68385	0,80
			[ 2700 - 2800 [	27	50	0,65	74054	142439	1,67
			[ 2600 - 2700 [	19	69	0,89	50447	192886	2,26
			[ 2500 - 2600 [	25	94	1,22	63683	256569	3,00
			[ 2400 - 2500 [	43	137	1,78	105281	361850	4,23
			[ 2300 - 2400 [	56	193	2,50	131701	493551	5,77
			[ 2200 - 2300 [	76	269	3,49	170929	664480	7,77
			[ 2100 - 2200 [	95	364	4,72	203984	868464	10,16
			[ 2000 - 2100 [	122	486	6,30	249465	1117929	13,08
			[ 1900 - 2000 [	229	715	9,27	445628	1563557	18,29
			[ 1800 - 1900 [	315	1030	13,35	581692	2145249	25,10
			[ 1700 - 1800 [	371	1401	18,16	648213	2793462	32,68

## CIRCULATION ANNUELLE PAR TRANCHES DECROISSANTES DE DEBIT HORAIRE

N° DE LA ROUTE	N° DU POSTE	P.L IMPL. POSTE	TRANCHES DE DEBIT EN VEH./HEURE	N.B.H	N.B.H CUMULE	% CUMULE	CIRCULATION TOTALE	CIRCULATION CUMULEE	% CIRCULATION CUMULEE
			[ 1600 - 1700 [	444	1845	23,91	731611	3525073	41,24
			[ 1500 - 1600 [	513	2358	30,56	795161	4320234	50,55
			[ 1400 - 1500 [	564	2922	37,87	817712	5137946	60,11
			[ 1300 - 1400 [	654	3576	46,35	882091	6020037	70,43
			[ 1200 - 1300 [	382	3958	51,30	478415	6498452	76,03
			[ 1100 - 1200 [	288	4246	55,04	331578	6830030	79,91
			[ 1000 - 1100 [	222	4468	57,91	232918	7062948	82,63
			[ 900 - 1000 [	224	4692	60,82	211738	7274686	85,11
			[ 800 - 900 [	192	4884	63,31	164122	7438808	87,03
			[ 700 - 800 [	240	5124	66,42	178921	7617729	89,13
			[ 600 - 700 [	313	5437	70,47	203779	7821508	91,51
			[ 500 - 600 [	305	5742	74,43	166080	7987588	93,45
			[ 400 - 500 [	366	6108	79,17	163909	8151497	95,37
			[ 300 - 400 [	508	6616	85,76	176114	8327611	97,43
			[ 200 - 300 [	514	7130	92,42	127583	8455194	98,92
			[ 100 - 200 [	579	7709	99,92	91508	8546702	99,99
			[ - 100 [	6	7715	100,00	532	8547234	100,00
<b>16</b>	<b>95</b>	<b>58,1</b>	[ 1000 - 1100 [	3	3	0,03	3057	3057	0,15
			[ 900 - 1000 [	20	23	0,26	18815	21872	1,07
			[ 800 - 900 [	45	68	0,77	38253	60125	2,93
			[ 700 - 800 [	104	172	1,96	77521	137646	6,71
			[ 600 - 700 [	196	368	4,19	126308	263954	12,87
			[ 500 - 600 [	371	739	8,41	201030	464984	22,66
			[ 400 - 500 [	634	1373	15,63	282828	747812	36,45
			[ 300 - 400 [	1386	2759	31,41	471885	1219697	59,45
			[ 200 - 300 [	1881	4640	52,82	474583	1694280	82,58
			[ 100 - 200 [	1552	6192	70,49	225094	1919374	93,55
			[ - 100 [	2592	8784	100,00	132299	2051673	100,00
<b>312</b>	<b>99</b>	<b>21,3</b>	[ 700 - 800 [	2	2	0,03	1443	1443	0,08
			[ 600 - 700 [	12	14	0,19	7548	8991	0,53
			[ 500 - 600 [	99	113	1,55	52441	61432	3,61
			[ 400 - 500 [	674	787	10,80	293338	354770	20,87
			[ 300 - 400 [	2001	2788	38,28	697310	1052080	61,89
			[ 200 - 300 [	1465	4253	58,39	370176	1422256	83,67
			[ 100 - 200 [	1232	5485	75,30	183141	1605397	94,44
			[ - 100 [	1799	7284	100,00	94534	1699931	100,00
<b>4</b>	<b>100</b>	<b>153,4</b>	[ 300 - 400 [	44	44	1,94	14546	14546	4,79
			[ 200 - 300 [	489	533	23,46	114504	129050	42,46
			[ 100 - 200 [	834	1367	60,17	132151	261201	85,94

## CIRCULATION ANNUELLE PAR TRANCHES DECROISSANTES DE DEBIT HORAIRE

N° DE LA ROUTE	N° DU POSTE	P.L IMPL. POSTE	TRANCHES DE DEBIT EN VEH./HEURE	N.B.H	N.B.H CUMULE	% CUMULE	CIRCULATION TOTALE	CIRCULATION CUMULEE	% CIRCULATION CUMULEE
			[ - 100 [	905	2272	100,00	42745	303946	100,00
<b>6</b>	<b>101</b>	<b>179</b>	[ 800 - 900 [	18	18	0,61	15032	15032	1,48
			[ 700 - 800 [	93	111	3,75	68849	83881	8,25
			[ 600 - 700 [	237	348	11,76	152229	236110	23,24
			[ 500 - 600 [	567	915	30,92	308335	544445	53,58
			[ 400 - 500 [	505	1420	47,99	230545	774990	76,27
			[ 300 - 400 [	252	1672	56,51	88359	863349	84,96
			[ 200 - 300 [	233	1905	64,38	58219	921568	90,69
			[ 100 - 200 [	370	2275	76,88	54040	975608	96,01
			[ - 100 [	684	2959	100,00	40566	1016174	100,00
<b>716</b>	<b>102</b>	<b>49</b>	[ 300 - 400 [	385	385	16,96	124132	124132	30,82
			[ 200 - 300 [	802	1187	52,29	210932	335064	83,20
			[ 100 - 200 [	289	1476	65,02	42414	377478	93,73
			[ - 100 [	794	2270	100,00	25266	402744	100,00
<b>5006</b>	<b>103</b>	<b>15,9</b>	[ 700 - 800 [	6	6	0,28	4496	4496	1,16
			[ 600 - 700 [	9	15	0,71	5766	10262	2,64
			[ 500 - 600 [	34	49	2,32	18458	28720	7,39
			[ 400 - 500 [	95	144	6,81	42052	70772	18,21
			[ 300 - 400 [	266	410	19,39	90004	160776	41,38
			[ 200 - 300 [	625	1035	48,94	155738	316514	81,46
			[ 100 - 200 [	288	1323	62,55	42276	358790	92,34
			[ - 100 [	792	2115	100,00	29760	388550	100,00
<b>1</b>	<b>104</b>	<b>1204,6</b>	[ 200 - 300 [	44	44	0,57	9294	9294	1,19
			[ 100 - 200 [	4030	4074	52,41	516819	526113	67,41
			[ - 100 [	3699	7773	100,00	254336	780449	100,00
<b>1</b>	<b>105</b>	<b>1548</b>	[ 200 - 300 [	2	2	0,03	465	465	0,12
			[ 100 - 200 [	76	78	0,98	8528	8993	2,32
			[ - 100 [	7905	7983	100,00	379214	388207	100,00
<b>1</b>	<b>106</b>	<b>2003,3</b>	[ 100 - 200 [	34	34	1,16	3916	3916	3,25
			[ - 100 [	2896	2930	100,00	116420	120336	100,00
<b>11</b>	<b>107</b>	<b>39</b>	[ 1300 - 1400 [	1	1	0,02	1328	1328	0,10
			[ 1200 - 1300 [	2	3	0,07	2470	3798	0,28
			[ 1100 - 1200 [	2	5	0,12	2312	6110	0,46
			[ 1000 - 1100 [	5	10	0,24	5198	11308	0,84
			[ 900 - 1000 [	10	20	0,47	9344	20652	1,54
			[ 800 - 900 [	20	40	0,95	16790	37442	2,80
			[ 700 - 800 [	82	122	2,89	60398	97840	7,31
			[ 600 - 700 [	208	330	7,82	133466	231306	17,27
			[ 500 - 600 [	483	813	19,26	260204	491510	36,71

## CIRCULATION ANNUELLE PAR TRANCHES DECROISSANTES DE DEBIT HORAIRE

N° DE LA ROUTE	N° DU POSTE	P.L IMPL. POSTE	TRANCHES DE DEBIT EN VEH./HEURE	N.B.H	N.B.H CUMULE	% CUMULE	CIRCULATION TOTALE	CIRCULATION CUMULEE	% CIRCULATION CUMULEE
			[ 400 - 500 [	838	1651	39,11	376971	868481	64,86
			[ 300 - 400 [	646	2297	54,42	227836	1096317	81,87
			[ 200 - 300 [	377	2674	63,35	92162	1188479	88,76
			[ 100 - 200 [	672	3346	79,27	94141	1282620	95,79
			[ - 100 [	875	4221	100,00	56425	1339045	100,00
<b>9</b>	<b>108</b>	<b>63,7</b>	[ 1100 - 1200 [	2	2	0,09	2254	2254	0,22
			[ 1000 - 1100 [	16	18	0,83	16764	19018	1,88
			[ 900 - 1000 [	22	40	1,85	20585	39603	3,91
			[ 800 - 900 [	132	172	7,96	110479	150082	14,83
			[ 700 - 800 [	403	575	26,62	300553	450635	44,53
			[ 600 - 700 [	344	919	42,55	225798	676433	66,85
			[ 500 - 600 [	176	1095	50,69	97759	774192	76,51
			[ 400 - 500 [	142	1237	57,27	64405	838597	82,87
			[ 300 - 400 [	148	1385	64,12	50784	889381	87,89
			[ 200 - 300 [	246	1631	75,51	59760	949141	93,80
			[ 100 - 200 [	329	1960	90,74	48340	997481	98,57
			[ - 100 [	200	2160	100,00	14441	1011922	100,00
<b>9</b>	<b>109</b>	<b>113</b>	[ 300 - 400 [	103	103	5,22	33729	33729	11,00
			[ 200 - 300 [	585	688	34,84	138255	171984	56,07
			[ 100 - 200 [	659	1347	68,20	98999	270983	88,35
			[ - 100 [	628	1975	100,00	35730	306713	100,00
<b>13</b>	<b>110</b>	<b>609,7</b>	[ 300 - 400 [	8	8	0,10	2603	2603	0,31
			[ 200 - 300 [	712	720	8,97	159948	162551	19,43
			[ 100 - 200 [	3416	4136	51,55	514745	677296	80,97
			[ - 100 [	3888	8024	100,00	159218	836514	100,00
<b>12</b>	<b>111</b>	<b>848</b>	[ 400 - 500 [	1	1	0,01	462	462	0,21
			[ 300 - 400 [	2	3	0,03	714	1176	0,53
			[ 100 - 200 [	23	26	0,30	2725	3901	1,74
			[ - 100 [	8758	8784	100,00	219894	223795	100,00
<b>12</b>	<b>112</b>	<b>756</b>	[ 300 - 400 [	1	1	0,01	344	344	0,11
			[ 200 - 300 [	1	2	0,02	251	595	0,20
			[ 100 - 200 [	133	135	1,57	15566	16161	5,33
			[ - 100 [	8438	8573	100,00	287163	303324	100,00
<b>702</b>	<b>113</b>	<b>0,5</b>	[ 200 - 300 [	21	21	0,26	4740	4740	1,33
			[ 100 - 200 [	637	658	8,14	78790	83530	23,48
			[ - 100 [	7429	8087	100,00	272173	355703	100,00
<b>13</b>	<b>115</b>	<b>196</b>	[ 500 - 600 [	1	1	0,01	510	510	0,08
			[ 400 - 500 [	12	13	0,16	5335	5845	0,91
			[ 300 - 400 [	60	73	0,88	20174	26019	4,05

## CIRCULATION ANNUELLE PAR TRANCHES DECROISSANTES DE DEBIT HORAIRE

N° DE LA ROUTE	N° DU POSTE	P.L IMPL. POSTE	TRANCHES DE DEBIT EN VEH./HEURE	N.B.H	N.B.H CUMULE	% CUMULE	CIRCULATION TOTALE	CIRCULATION CUMULEE	% CIRCULATION CUMULEE
			[ 200 - 300 [	287	360	4,35	67698	93717	14,59
			[ 100 - 200 [	2459	2819	34,06	337676	431393	67,15
			[ - 100 [	5457	8276	100,00	211026	642419	100,00
<b>13</b>	<b>116</b>	<b>259</b>	[ 1100 - 1200 [	1	1	0,01	1173	1173	0,08
			[ 1000 - 1100 [	3	4	0,05	3058	4231	0,29
			[ 900 - 1000 [	3	7	0,09	2963	7194	0,49
			[ 800 - 900 [	8	15	0,18	6697	13891	0,94
			[ 700 - 800 [	9	24	0,30	6701	20592	1,39
			[ 600 - 700 [	19	43	0,53	12062	32654	2,21
			[ 500 - 600 [	43	86	1,06	23124	55778	3,77
			[ 400 - 500 [	162	248	3,05	70747	126525	8,55
			[ 300 - 400 [	1121	1369	16,86	376324	502849	33,98
			[ 200 - 300 [	2332	3701	45,57	583957	1086806	73,45
			[ 100 - 200 [	1722	5423	66,78	255894	1342700	90,74
			[ - 100 [	2698	8121	100,00	136996	1479696	100,00
<b>413</b>	<b>117</b>	<b>97</b>	[ 600 - 700 [	3	3	0,03	1958	1958	0,11
			[ 500 - 600 [	39	42	0,49	20805	22763	1,26
			[ 400 - 500 [	395	437	5,07	171068	193831	10,72
			[ 300 - 400 [	2041	2478	28,73	693865	887696	49,11
			[ 200 - 300 [	2073	4551	52,77	532444	1420140	78,56
			[ 100 - 200 [	1767	6318	73,25	257190	1677330	92,79
			[ - 100 [	2307	8625	100,00	130330	1807660	100,00
<b>9</b>	<b>118</b>	<b>395,28</b>	[ 600 - 700 [	3	3	0,04	1968	1968	0,27
			[ 500 - 600 [	7	10	0,13	3822	5790	0,80
			[ 400 - 500 [	13	23	0,30	5680	11470	1,58
			[ 300 - 400 [	21	44	0,58	7276	18746	2,58
			[ 200 - 300 [	211	255	3,37	47202	65948	9,08
			[ 100 - 200 [	3072	3327	43,96	421468	487416	67,10
			[ - 100 [	4242	7569	100,00	238982	726398	100,00
<b>10</b>	<b>119</b>	<b>331</b>	[ 200 - 300 [	1	1	0,01	208	208	0,06
			[ 100 - 200 [	98	99	1,18	11509	11717	3,52
			[ - 100 [	8259	8358	100,00	321166	332883	100,00
<b>2</b>	<b>120</b>	<b>56,3</b>	[ 900 - 1000 [	7	7	0,30	6501	6501	0,88
			[ 800 - 900 [	8	15	0,65	6665	13166	1,78
			[ 700 - 800 [	20	35	1,52	14796	27962	3,78
			[ 600 - 700 [	138	173	7,53	87572	115534	15,61
			[ 500 - 600 [	482	655	28,49	263156	378690	51,17
			[ 400 - 500 [	341	996	43,32	154881	533571	72,10
			[ 300 - 400 [	237	1233	53,63	83297	616868	83,35

## CIRCULATION ANNUELLE PAR TRANCHES DECROISSANTES DE DEBIT HORAIRE

N° DE LA ROUTE	N° DU POSTE	P.L IMPL. POSTE	TRANCHES DE DEBIT EN VEH./HEURE	N.B.H	N.B.H CUMULE	% CUMULE	CIRCULATION TOTALE	CIRCULATION CUMULEE	% CIRCULATION CUMULEE
			[ 200 - 300 [	205	1438	62,55	50697	667565	90,20
			[ 100 - 200 [	292	1730	75,25	42362	709927	95,92
			[ - 100 [	569	2299	100,00	30166	740093	100,00
<b>5211</b>	<b>121</b>	<b>3</b>	[ 2200 - 2300 [	4	4	0,07	8894	8894	0,25
			[ 2100 - 2200 [	11	15	0,26	23604	32498	0,90
			[ 2000 - 2100 [	19	34	0,59	39008	71506	1,98
			[ 1900 - 2000 [	32	66	1,15	62310	133816	3,71
			[ 1800 - 1900 [	47	113	1,96	87078	220894	6,12
			[ 1700 - 1800 [	72	185	3,22	126168	347062	9,62
			[ 1600 - 1700 [	45	230	4,00	73777	420839	11,67
			[ 1500 - 1600 [	64	294	5,11	98912	519751	14,41
			[ 1400 - 1500 [	87	381	6,62	126036	645787	17,90
			[ 1300 - 1400 [	78	459	7,98	104921	750708	20,81
			[ 1200 - 1300 [	145	604	10,50	180242	930950	25,80
			[ 1100 - 1200 [	150	754	13,10	172013	1102963	30,57
			[ 1000 - 1100 [	243	997	17,33	253971	1356934	37,61
			[ 900 - 1000 [	498	1495	25,98	469867	1826801	50,64
			[ 800 - 900 [	649	2144	37,26	550726	2377527	65,90
			[ 700 - 800 [	491	2635	45,79	369684	2747211	76,15
			[ 600 - 700 [	316	2951	51,29	205693	2952904	81,85
			[ 500 - 600 [	308	3259	56,64	168304	3121208	86,52
			[ 400 - 500 [	314	3573	62,10	140414	3261622	90,41
			[ 300 - 400 [	298	3871	67,27	103152	3364774	93,27
			[ 200 - 300 [	441	4312	74,94	110316	3475090	96,33
			[ 100 - 200 [	553	4865	84,55	80542	3555632	98,56
			[ - 100 [	889	5754	100,00	52039	3607671	100,00
<b>14</b>	<b>122</b>	<b>138,3</b>	[ 100 - 200 [	36	36	1,03	4528	4528	4,42
			[ - 100 [	3461	3497	100,00	97907	102435	100,00
<b>12</b>	<b>123</b>	<b>375,8</b>	[ 100 - 200 [	237	237	2,94	27909	27909	8,88
			[ - 100 [	7821	8058	100,00	286326	314235	100,00
<b>109</b>	<b>124</b>	<b>189</b>	[ - 100 [	1522	1522	100,00	13357	13357	100,00
<b>304</b>	<b>126</b>	<b>64</b>	[ 300 - 400 [	15	15	0,25	4804	4804	0,84
			[ 200 - 300 [	411	426	7,04	95838	100642	17,58
			[ 100 - 200 [	2432	2858	47,20	350095	450737	78,74
			[ - 100 [	3197	6055	100,00	121735	572472	100,00
<b>13</b>	<b>127</b>	<b>219</b>	[ 1100 - 1200 [	3	3	0,05	3353	3353	0,14
			[ 1000 - 1100 [	8	11	0,19	8206	11559	0,49
			[ 900 - 1000 [	36	47	0,80	33589	45148	1,93
			[ 800 - 900 [	107	154	2,64	90022	135170	5,77

## CIRCULATION ANNUELLE PAR TRANCHES DECROISSANTES DE DEBIT HORAIRE

N° DE LA ROUTE	N° DU POSTE	P.L IMPL. POSTE	TRANCHES DE DEBIT EN VEH./HEURE	N.B.H	N.B.H CUMULE	% CUMULE	CIRCULATION TOTALE	CIRCULATION CUMULEE	% CIRCULATION CUMULEE
			[ 700 - 800 [	382	536	9,17	282914	418084	17,85
			[ 600 - 700 [	877	1413	24,18	564139	982223	41,95
			[ 500 - 600 [	1119	2532	43,33	616514	1598737	68,28
			[ 400 - 500 [	635	3167	54,20	287163	1885900	80,54
			[ 300 - 400 [	440	3607	61,73	153756	2039656	87,11
			[ 200 - 300 [	484	4091	70,02	118399	2158055	92,16
			[ 100 - 200 [	859	4950	84,72	123963	2282018	97,46
			[ - 100 [	893	5843	100,00	59561	2341579	100,00
<b>1714</b>	<b>128</b>	<b>49</b>	[ 1100 - 1200 [	1	1	0,01	1106	1106	0,04
			[ 1000 - 1100 [	1	2	0,03	1023	2129	0,08
			[ 900 - 1000 [	4	6	0,08	3741	5870	0,21
			[ 800 - 900 [	30	36	0,46	25173	31043	1,10
			[ 700 - 800 [	201	237	3,04	147391	178434	6,31
			[ 600 - 700 [	1032	1269	16,29	658016	836450	29,56
			[ 500 - 600 [	1713	2982	38,29	950442	1786892	63,16
			[ 400 - 500 [	866	3848	49,41	393004	2179896	77,05
			[ 300 - 400 [	636	4484	57,58	220693	2400589	84,85
			[ 200 - 300 [	669	5153	66,17	163922	2564511	90,64
			[ 100 - 200 [	1260	6413	82,34	180313	2744824	97,02
			[ - 100 [	1375	7788	100,00	84417	2829241	100,00
<b>8</b>	<b>129</b>	<b>31</b>	[ 300 - 400 [	33	33	0,38	10759	10759	1,01
			[ 200 - 300 [	621	654	7,48	138469	149228	14,01
			[ 100 - 200 [	4653	5307	60,67	693830	843058	79,13
			[ - 100 [	3441	8748	100,00	222295	1065353	100,00
<b>5013</b>	<b>130</b>	<b>12</b>	[ 200 - 300 [	113	113	5,68	23689	23689	11,85
			[ 100 - 200 [	937	1050	52,79	148108	171797	85,95
			[ - 100 [	939	1989	100,00	28073	199870	100,00
<b>5055</b>	<b>131</b>	<b>3,5</b>	[ 3300 - 3400 [	1	1	0,04	3310	3310	0,26
			[ 2900 - 3000 [	1	2	0,07	2980	6290	0,50
			[ 2800 - 2900 [	1	3	0,11	2800	9090	0,72
			[ 2700 - 2800 [	1	4	0,15	2713	11803	0,93
			[ 2400 - 2500 [	1	5	0,18	2432	14235	1,12
			[ 2300 - 2400 [	3	8	0,29	7032	21267	1,68
			[ 2200 - 2300 [	1	9	0,33	2218	23485	1,85
			[ 2100 - 2200 [	6	15	0,55	12856	36341	2,87
			[ 2000 - 2100 [	2	17	0,62	4081	40422	3,19
			[ 1900 - 2000 [	4	21	0,77	7827	48249	3,81
			[ 1800 - 1900 [	1	22	0,80	1898	50147	3,96
			[ 1700 - 1800 [	5	27	0,98	8644	58791	4,64



## CIRCULATION ANNUELLE PAR TRANCHES DECROISSANTES DE DEBIT HORAIRE

N° DE LA ROUTE	N° DU POSTE	P.L IMPL. POSTE	TRANCHES DE DEBIT EN VEH./HEURE	N.B.H	N.B.H CUMULE	% CUMULE	CIRCULATION TOTALE	CIRCULATION CUMULEE	% CIRCULATION CUMULEE
			[ 1600 - 1700 [	4	31	1,13	6564	65355	5,16
			[ 1500 - 1600 [	7	38	1,38	10818	76173	6,01
			[ 1400 - 1500 [	3	41	1,49	4351	80524	6,35
			[ 1300 - 1400 [	13	54	1,97	17667	98191	7,75
			[ 1200 - 1300 [	16	70	2,55	19919	118110	9,32
			[ 1100 - 1200 [	22	92	3,35	25202	143312	11,31
			[ 1000 - 1100 [	43	135	4,92	45063	188375	14,86
			[ 900 - 1000 [	99	234	8,53	93347	281722	22,23
			[ 800 - 900 [	160	394	14,36	134958	416680	32,87
			[ 700 - 800 [	327	721	26,28	244128	660808	52,13
			[ 600 - 700 [	492	1213	44,21	320196	981004	77,39
			[ 500 - 600 [	183	1396	50,87	102610	1083614	85,49
			[ 400 - 500 [	126	1522	55,47	57631	1141245	90,04
			[ 300 - 400 [	89	1611	58,71	31113	1172358	92,49
			[ 200 - 300 [	150	1761	64,18	36667	1209025	95,38
			[ 100 - 200 [	241	2002	72,96	34829	1243854	98,13
			[ - 100 [	742	2744	100,00	23703	1267557	100,00
<b>8</b>	<b>132</b>	<b>749</b>	[ 900 - 1000 [	1	1	0,03	936	936	0,13
			[ 800 - 900 [	3	4	0,13	2481	3417	0,47
			[ 700 - 800 [	7	11	0,36	5181	8598	1,19
			[ 600 - 700 [	27	38	1,24	17100	25698	3,55
			[ 500 - 600 [	99	137	4,46	53165	78863	10,89
			[ 400 - 500 [	475	612	19,90	208341	287204	39,64
			[ 300 - 400 [	548	1160	37,72	193737	480941	66,39
			[ 200 - 300 [	463	1623	52,78	116668	597609	82,49
			[ 100 - 200 [	542	2165	70,41	80579	678188	93,61
			[ - 100 [	910	3075	100,00	46271	724459	100,00
<b>2</b>	<b>133</b>	<b>113</b>	[ 500 - 600 [	4	4	0,12	2097	2097	0,36
			[ 400 - 500 [	56	60	1,82	24135	26232	4,56
			[ 300 - 400 [	674	734	22,32	227111	253343	43,99
			[ 200 - 300 [	722	1456	44,28	184138	437481	75,97
			[ 100 - 200 [	594	2050	62,35	87829	525310	91,22
			[ - 100 [	1238	3288	100,00	50564	575874	100,00
<b>301</b>	<b>134</b>	<b>189,4</b>	[ 600 - 700 [	2	2	0,03	1280	1280	0,42
			[ 200 - 300 [	4	6	0,08	974	2254	0,74
			[ 100 - 200 [	319	325	4,48	38880	41134	13,52
			[ - 100 [	6928	7253	100,00	263222	304356	100,00
<b>19</b>	<b>135</b>	<b>108</b>	[ 200 - 300 [	193	193	2,69	41722	41722	5,96
			[ 100 - 200 [	3589	3782	52,81	507585	549307	78,47

## CIRCULATION ANNUELLE PAR TRANCHES DECROISSANTES DE DEBIT HORAIRE

N° DE LA ROUTE	N° DU POSTE	P.L IMPL. POSTE	TRANCHES DE DEBIT EN VEH./HEURE	N.B.H	N.B.H CUMULE	% CUMULE	CIRCULATION TOTALE	CIRCULATION CUMULEE	% CIRCULATION CUMULEE
			[ - 100 [	3380	7162	100,00	150698	700005	100,00
<b>16</b>	<b>136</b>	<b>418</b>	[ 900 - 1000 [	2	2	0,07	1936	1936	0,30
			[ 800 - 900 [	13	15	0,51	11135	13071	2,04
			[ 700 - 800 [	14	29	0,99	10694	23765	3,72
			[ 600 - 700 [	15	44	1,50	9489	33254	5,20
			[ 500 - 600 [	68	112	3,81	36578	69832	10,92
			[ 400 - 500 [	268	380	12,93	116640	186472	29,16
			[ 300 - 400 [	777	1157	39,38	270111	456583	71,39
			[ 200 - 300 [	323	1480	50,37	82000	538583	84,21
			[ 100 - 200 [	381	1861	63,34	54949	593532	92,80
			[ - 100 [	1077	2938	100,00	46052	639584	100,00
<b>7</b>	<b>137</b>	<b>133,95</b>	[ 1600 - 1700 [	17	17	0,24	27884	27884	0,58
			[ 1500 - 1600 [	61	78	1,11	93389	121273	2,52
			[ 1400 - 1500 [	103	181	2,58	148328	269601	5,61
			[ 1300 - 1400 [	208	389	5,55	280109	549710	11,44
			[ 1200 - 1300 [	367	756	10,78	457399	1007109	20,96
			[ 1100 - 1200 [	547	1303	18,58	626896	1634005	34,01
			[ 1000 - 1100 [	749	2052	29,26	783890	2417895	50,32
			[ 900 - 1000 [	802	2854	40,70	762282	3180177	66,19
			[ 800 - 900 [	595	3449	49,19	508659	3688836	76,78
			[ 700 - 800 [	277	3726	53,14	208681	3897517	81,12
			[ 600 - 700 [	320	4046	57,70	207145	4104662	85,43
			[ 500 - 600 [	263	4309	61,45	144290	4248952	88,44
			[ 400 - 500 [	400	4709	67,16	179498	4428450	92,17
			[ 300 - 400 [	338	5047	71,98	117590	4546040	94,62
			[ 200 - 300 [	400	5447	77,68	98688	4644728	96,67
			[ 100 - 200 [	690	6137	87,52	99323	4744051	98,74
			[ - 100 [	875	7012	100,00	60517	4804568	100,00
<b>9</b>	<b>139</b>	<b>423</b>	[ 600 - 700 [	1	1	0,01	658	658	0,05
			[ 500 - 600 [	12	13	0,15	6674	7332	0,53
			[ 400 - 500 [	32	45	0,53	13640	20972	1,52
			[ 300 - 400 [	383	428	5,03	126643	147615	10,67
			[ 200 - 300 [	3056	3484	40,92	750529	898144	64,93
			[ 100 - 200 [	2189	5673	66,62	325975	1224119	88,49
			[ - 100 [	2842	8515	100,00	159165	1383284	100,00
<b>6</b>	<b>141</b>	<b>436</b>	[ 300 - 400 [	2	2	0,03	613	613	0,09
			[ 200 - 300 [	831	833	13,24	184030	184643	25,67
			[ 100 - 200 [	2684	3517	55,89	428941	613584	85,30
			[ - 100 [	2776	6293	100,00	105702	719286	100,00
<b>16</b>	<b>144</b>	<b>301</b>	[ 1000 - 1100 [	1	1	0,01	1027	1027	0,09

## CIRCULATION ANNUELLE PAR TRANCHES DECROISSANTES DE DEBIT HORAIRE

N° DE LA ROUTE	N° DU POSTE	P.L IMPL. POSTE	TRANCHES DE DEBIT EN VEH./HEURE	N.B.H	N.B.H CUMULE	% CUMULE	CIRCULATION TOTALE	CIRCULATION CUMULEE	% CIRCULATION CUMULEE
			[ 900 - 1000 [	2	3	0,03	1915	2942	0,26
			[ 800 - 900 [	14	17	0,19	11844	14786	1,31
			[ 700 - 800 [	38	55	0,63	28422	43208	3,82
			[ 600 - 700 [	48	103	1,17	30881	74089	6,55
			[ 500 - 600 [	118	221	2,52	64008	138097	12,20
			[ 400 - 500 [	139	360	4,10	62790	200887	17,75
			[ 300 - 400 [	251	611	6,96	85382	286269	25,29
			[ 200 - 300 [	753	1364	15,53	177668	463937	40,98
			[ 100 - 200 [	3429	4793	54,57	500674	964611	85,21
			[ - 100 [	3991	8784	100,00	167372	1131983	100,00
<b>8</b>	<b>145</b>	<b>580,62</b>	[ 600 - 700 [	1	1	0,02	624	624	0,06
			[ 500 - 600 [	7	8	0,13	3771	4395	0,46
			[ 400 - 500 [	49	57	0,96	21110	25505	2,65
			[ 300 - 400 [	469	526	8,86	156505	182010	18,90
			[ 200 - 300 [	1734	2260	38,07	424348	606358	62,96
			[ 100 - 200 [	1662	3922	66,06	250341	856699	88,95
			[ - 100 [	2015	5937	100,00	106439	963138	100,00
<b>16</b>	<b>146</b>	<b>82,5</b>	[ 1600 - 1700 [	2	2	0,02	3276	3276	0,09
			[ 1500 - 1600 [	5	7	0,08	7678	10954	0,30
			[ 1400 - 1500 [	15	22	0,25	21642	32596	0,90
			[ 1300 - 1400 [	34	56	0,64	45680	78276	2,16
			[ 1200 - 1300 [	87	143	1,63	108228	186504	5,14
			[ 1100 - 1200 [	110	253	2,89	126330	312834	8,62
			[ 1000 - 1100 [	160	413	4,71	167841	480675	13,25
			[ 900 - 1000 [	124	537	6,13	117882	598557	16,49
			[ 800 - 900 [	127	664	7,57	107943	706500	19,47
			[ 700 - 800 [	463	1127	12,86	341308	1047808	28,87
			[ 600 - 700 [	1541	2668	30,43	993233	2041041	56,24
			[ 500 - 600 [	1197	3865	44,09	665781	2706822	74,59
			[ 400 - 500 [	566	4431	50,54	254902	2961724	81,61
			[ 300 - 400 [	572	5003	57,07	197799	3159523	87,06
			[ 200 - 300 [	857	5860	66,84	211769	3371292	92,90
			[ 100 - 200 [	1132	6992	79,75	162790	3534082	97,38
			[ - 100 [	1775	8767	100,00	94953	3629035	100,00
<b>1</b>	<b>148</b>	<b>657</b>	[ 200 - 300 [	3	3	0,36	634	634	1,06
			[ 100 - 200 [	279	282	33,61	34405	35039	58,75
			[ - 100 [	557	839	100,00	24602	59641	100,00
<b>1</b>	<b>149</b>	<b>1530</b>	[ 500 - 600 [	8	8	0,19	4161	4161	0,49
			[ 400 - 500 [	232	240	5,77	100187	104348	12,29

## CIRCULATION ANNUELLE PAR TRANCHES DECROISSANTES DE DEBIT HORAIRE

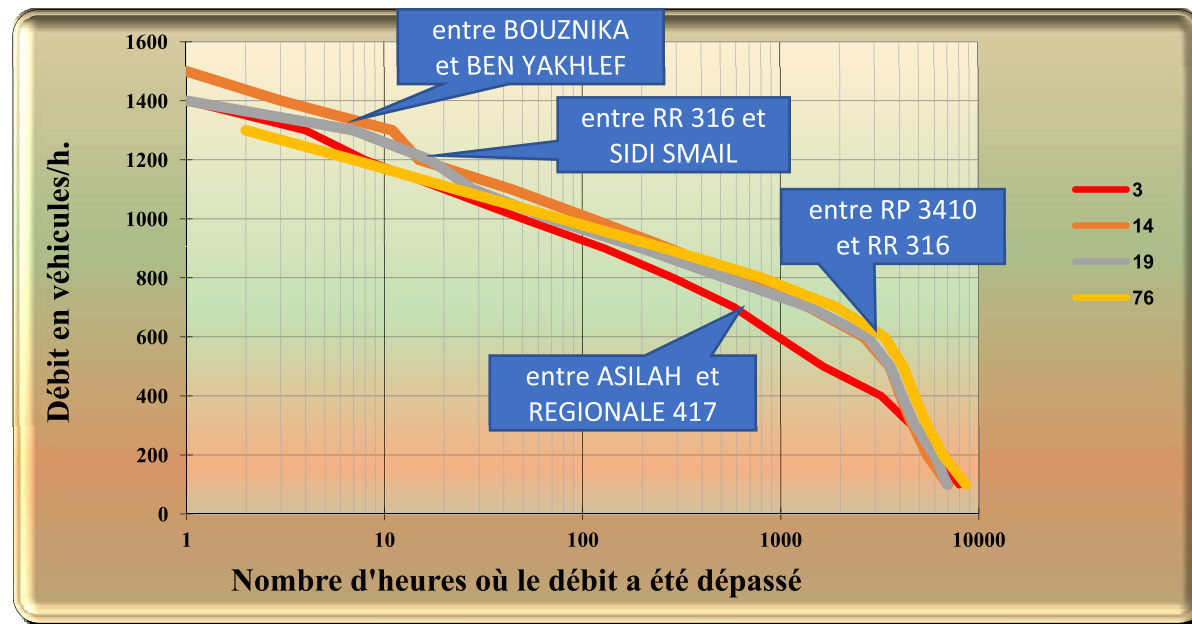
N° DE LA ROUTE	N° DU POSTE	P.L IMPL. POSTE	TRANCHES DE DEBIT EN VEH./HEURE	N.B.H	N.B.H CUMULE	% CUMULE	CIRCULATION TOTALE	CIRCULATION CUMULEE	% CIRCULATION CUMULEE
			[ 300 - 400 [	843	1083	26,05	284163	388511	45,75
			[ 200 - 300 [	1150	2233	53,72	299321	687832	80,99
			[ 100 - 200 [	706	2939	70,70	107515	795347	93,65
			[ - 100 [	1218	4157	100,00	53930	849277	100,00
<b>16</b>	<b>152</b>	<b>145</b>	[ 300 - 400 [	12	12	3,33	3951	3951	11,16
			[ 200 - 300 [	41	53	14,72	9803	13754	38,84
			[ 100 - 200 [	78	131	36,39	10840	24594	69,45
			[ - 100 [	229	360	100,00	10816	35410	100,00
<b>1</b>	<b>155</b>	<b>712,4</b>	[ 500 - 600 [	4	4	0,22	2065	2065	0,75
			[ 400 - 500 [	62	66	3,64	27177	29242	10,59
			[ 300 - 400 [	122	188	10,38	43000	72242	26,16
			[ 200 - 300 [	506	694	38,30	120997	193239	69,98
			[ 100 - 200 [	344	1038	57,28	53075	246314	89,20
			[ - 100 [	774	1812	100,00	29822	276136	100,00
<b>17</b>	<b>157</b>	<b>7,9</b>	[ 1100 - 1200 [	1	1	0,01	1142	1142	0,06
			[ 900 - 1000 [	5	6	0,07	4692	5834	0,30
			[ 800 - 900 [	9	15	0,18	7441	13275	0,69
			[ 700 - 800 [	22	37	0,44	16081	29356	1,52
			[ 600 - 700 [	86	123	1,45	54482	83838	4,33
			[ 500 - 600 [	343	466	5,51	185572	269410	13,92
			[ 400 - 500 [	853	1319	15,60	376875	646285	33,38
			[ 300 - 400 [	2007	3326	39,33	695339	1341624	69,30
			[ 200 - 300 [	1333	4659	55,09	343460	1685084	87,04
			[ 100 - 200 [	1045	5704	67,45	152083	1837167	94,89
			[ - 100 [	2753	8457	100,00	98850	1936017	100,00
<b>10</b>	<b>158</b>	<b>435</b>	[ 1100 - 1200 [	3	3	0,10	3377	3377	0,51
			[ 1000 - 1100 [	2	5	0,16	2049	5426	0,81
			[ 900 - 1000 [	5	10	0,32	4773	10199	1,53
			[ 800 - 900 [	1	11	0,35	813	11012	1,65
			[ 700 - 800 [	7	18	0,57	5367	16379	2,45
			[ 600 - 700 [	13	31	0,98	8526	24905	3,73
			[ 500 - 600 [	19	50	1,59	10165	35070	5,26
			[ 400 - 500 [	262	312	9,90	113719	148789	22,30
			[ 300 - 400 [	732	1044	33,12	253862	402651	60,35
			[ 200 - 300 [	581	1625	51,55	146957	549608	82,37
			[ 100 - 200 [	485	2110	66,94	71685	621293	93,11
			[ - 100 [	1042	3152	100,00	45953	667246	100,00
<b>8</b>	<b>159</b>	<b>451,7</b>	[ 1000 - 1100 [	1	1	0,07	1046	1046	0,21
			[ 900 - 1000 [	2	3	0,22	1924	2970	0,60

**CIRCULATION ANNUELLE PAR  
TRANCHES DECROISSANTES DE DEBIT HORAIRE**

N° DE LA ROUTE	N° DU POSTE	P.L IMPL. POSTE	TRANCHES DE DEBIT EN VEH./HEURE	N.B.H	N.B.H CUMULE	% CUMULE	CIRCULATION TOTALE	CIRCULATION CUMULEE	% CIRCULATION CUMULEE
			[ 800 - 900 [	10	13	0,94	8390	11360	2,29
			[ 700 - 800 [	40	53	3,84	29257	40617	8,20
			[ 600 - 700 [	223	276	19,97	142300	182917	36,93
			[ 500 - 600 [	269	545	39,44	150486	333403	67,31
			[ 400 - 500 [	109	654	47,32	49929	383332	77,39
			[ 300 - 400 [	100	754	54,56	35019	418351	84,46
			[ 200 - 300 [	128	882	63,82	31396	449747	90,80
			[ 100 - 200 [	169	1051	76,05	24762	474509	95,79
			[ - 100 [	331	1382	100,00	20829	495338	100,00

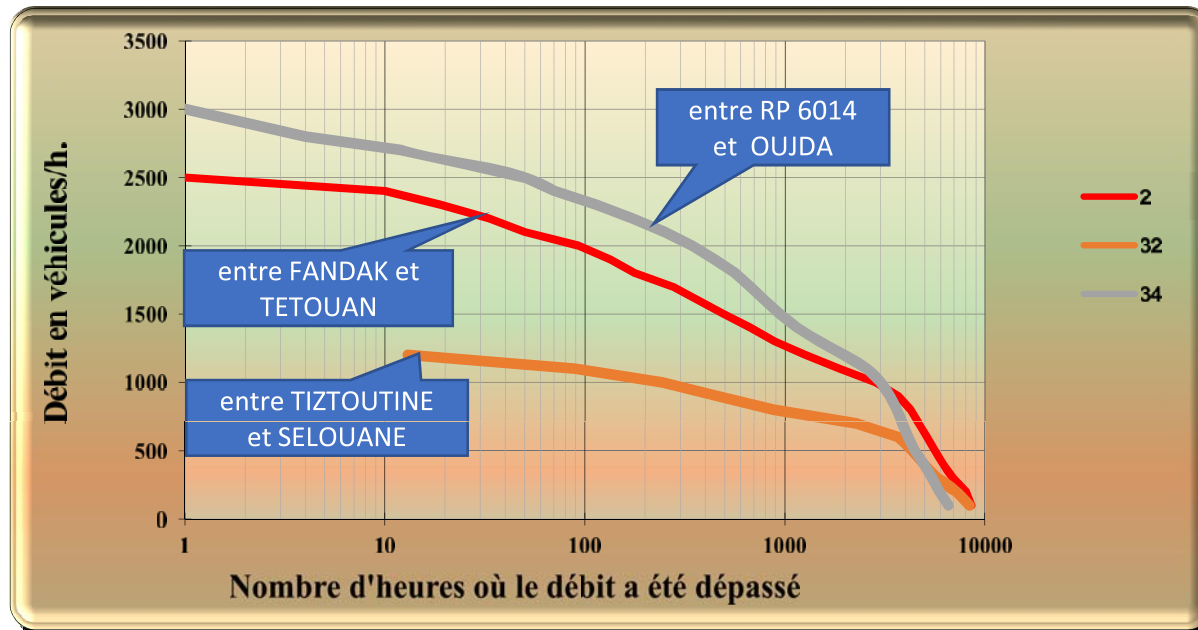
## DEBITS HORAIRES CLASSES EN 2016

- Poste N°
- Poste N° 3 sur la RN 1 entre ASILAH et REGIONALE 417
  - Poste N° 14 sur la RN 1 entre BOUZNIKA et BEN YAKHLEF
  - Poste N° 19 sur la RN 1 entre RR 316 et SIDI SMAIL
  - Poste N° 76 sur la RN 1 entre RP 3410 et RR 316



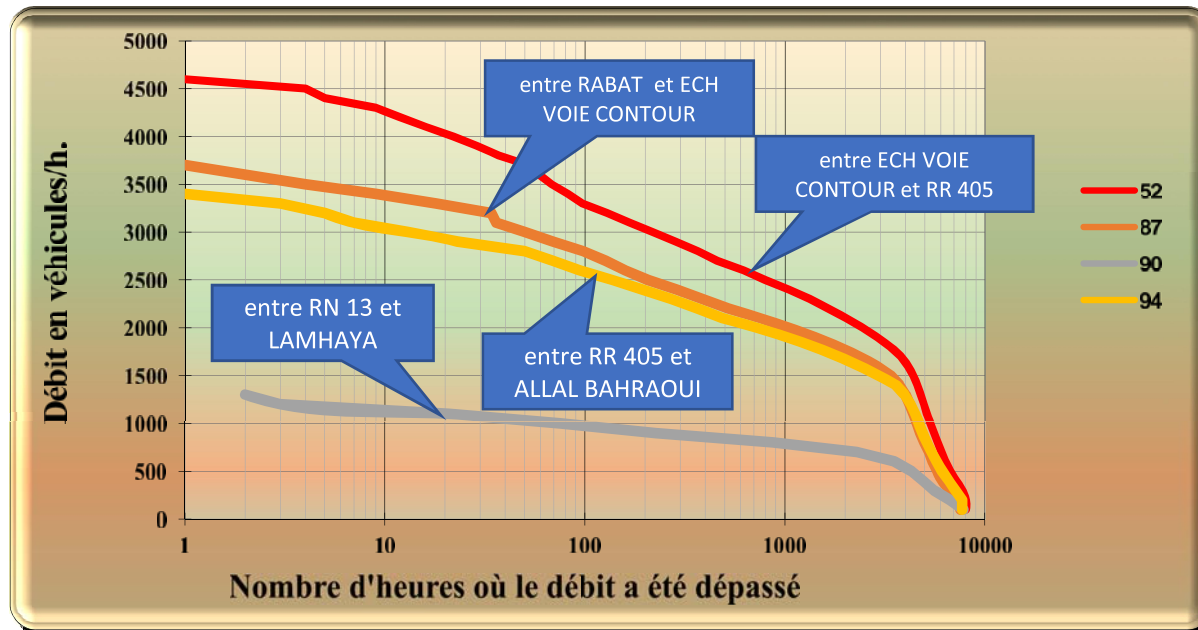
## DEBITS HORAIRES CLASSES EN 2016

- Poste N°
- Poste N° 2 sur la RN 2 entre FANDAK et TETOUAN
  - Poste N° 32 sur la RN 2 entre TIZTOUTINE et SELOUANE
  - Poste N° 34 sur la RN 2 entre RP 6014 et OUJDA



## DEBITS HORAIRES CLASSES EN 2016

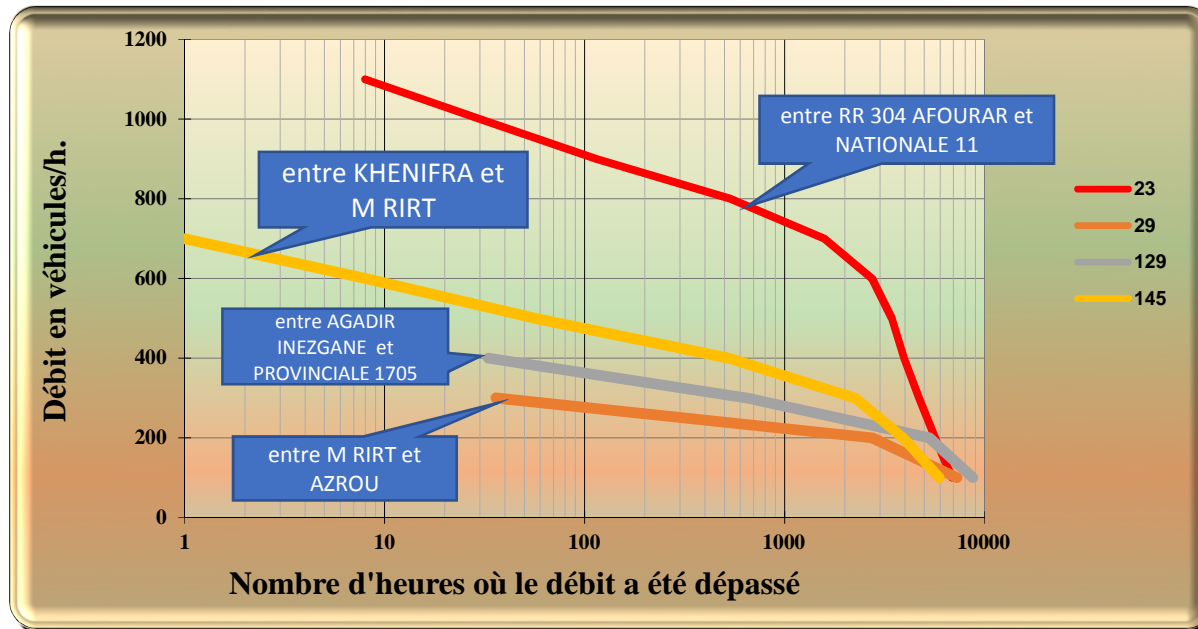
- Poste N°
- Poste N° 52 sur la RN 6 entre ECH VOIE CONTOUR et RR 405
  - Poste N° 87 sur la RN 6 entre RABAT et ECH VOIE CONTOUR
  - Poste N° 90 sur la RN 6 entre RN 13 et LAMHAYA
  - Poste N° 94 sur la RN 6 entre RR 405 et ALLAL BAHRAOUI





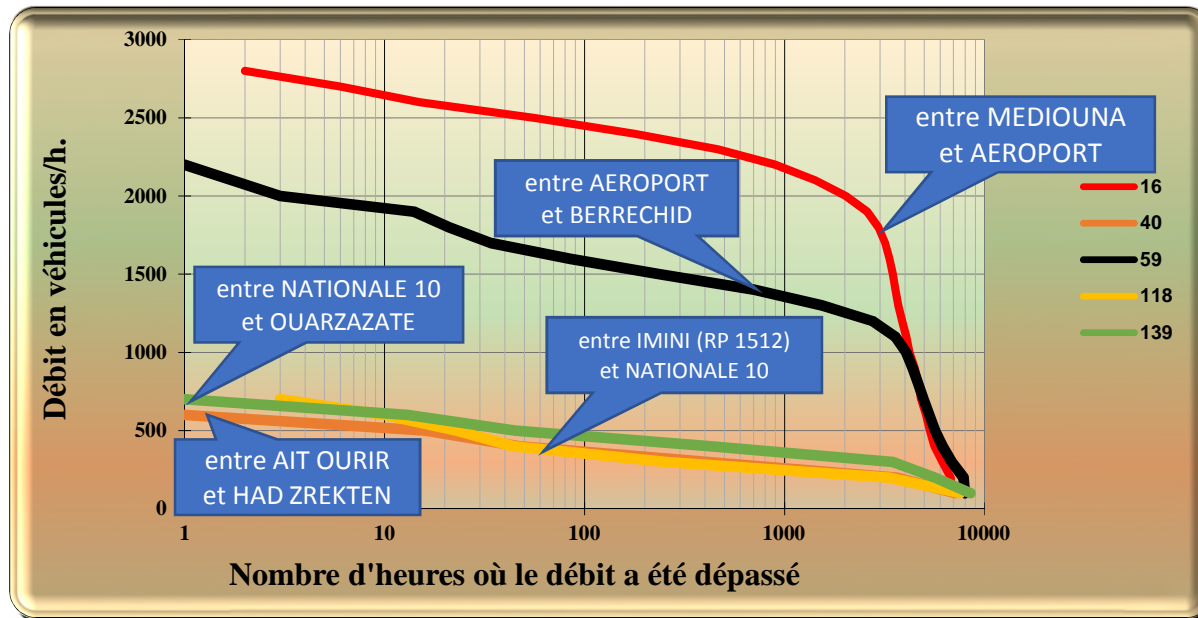
## DEBITS HORAIRES CLASSES EN 2016

- Poste N°
- Poste N° 23 sur la RN 8 entre RR 304 AFOURAR et NATIONALE 11
  - Poste N° 29 sur la RN 8 entre M RIRT et AZROU
  - Poste N° 129 sur la RN 8 entre AGADIR INEZGANE et PROVINCIALE 1705
  - Poste N° 145 sur la RN 8 entre KHENIFRA et M RIRT



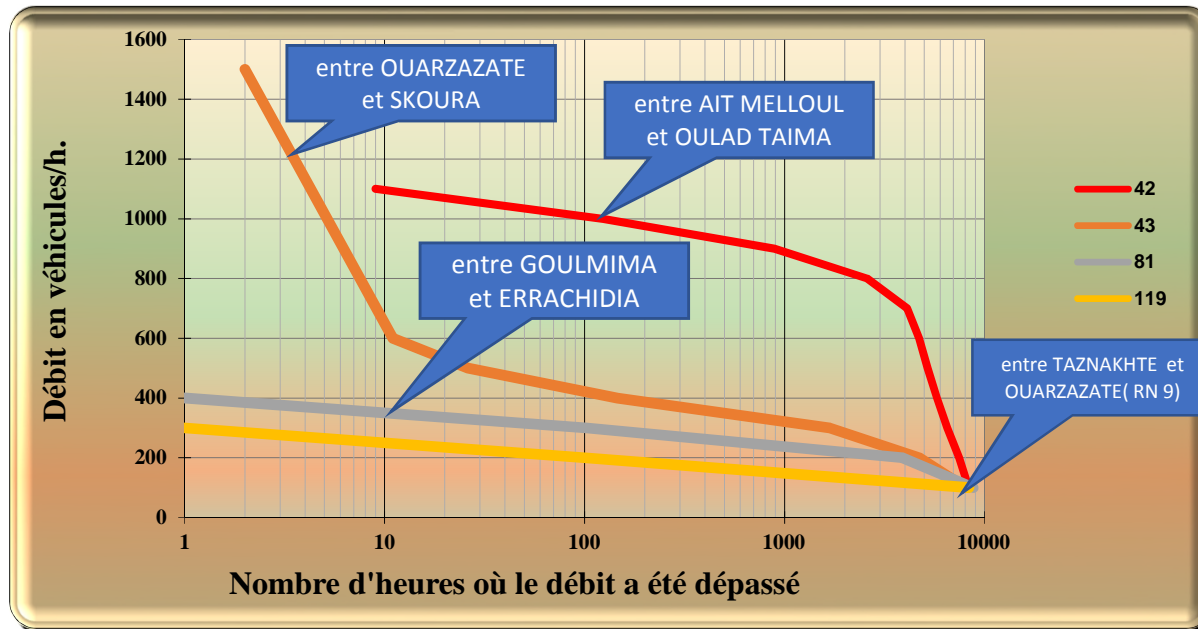
## DEBITS HORAIRES CLASSES EN 2016

- Poste N°
- Poste N° 16 sur la RN 9 entre MADIOUNA et AEROPORT
  - Poste N° 40 sur la RN 9 entre AIT OURIR et HAD ZREKTEN
  - Poste N° 59 sur la RN 9 entre AEROPORT et BERRECHID
  - Poste N° 118 sur la RN 9 entre IMINI (RP 1512) et NATIONALE 10
  - Poste N° 139 sur la RN 9 entre NATIONALE 10 et OUARZAZATE



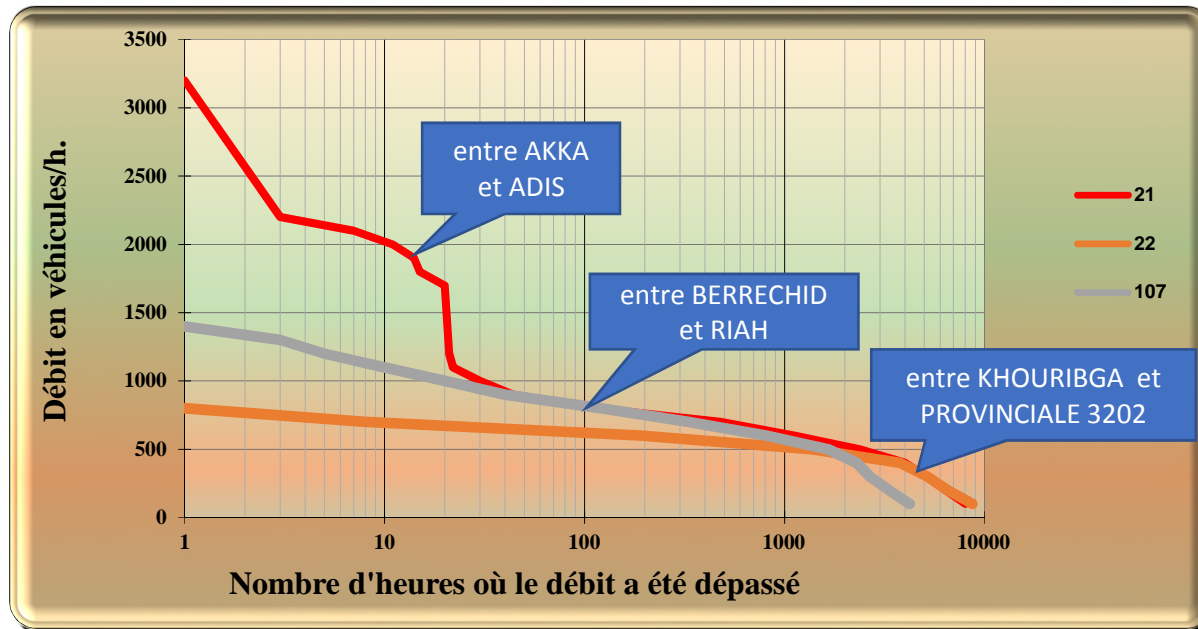
## DEBITS HORAIRES CLASSES EN 2016

- Poste N°
- Poste N° 42 sur la RN 10 entre AIT MELLOUL et OULAD TAIMA
  - Poste N° 43 sur la RN 10 entre OUARZAZATE et SKOURA
  - Poste N° 81 sur la RN 10 entre GOULMIMA et ERRACHIDIA
  - Poste N° 119 sur la RN 10 entre TAZNAKHTE et OUARZAZATE( RN 9)



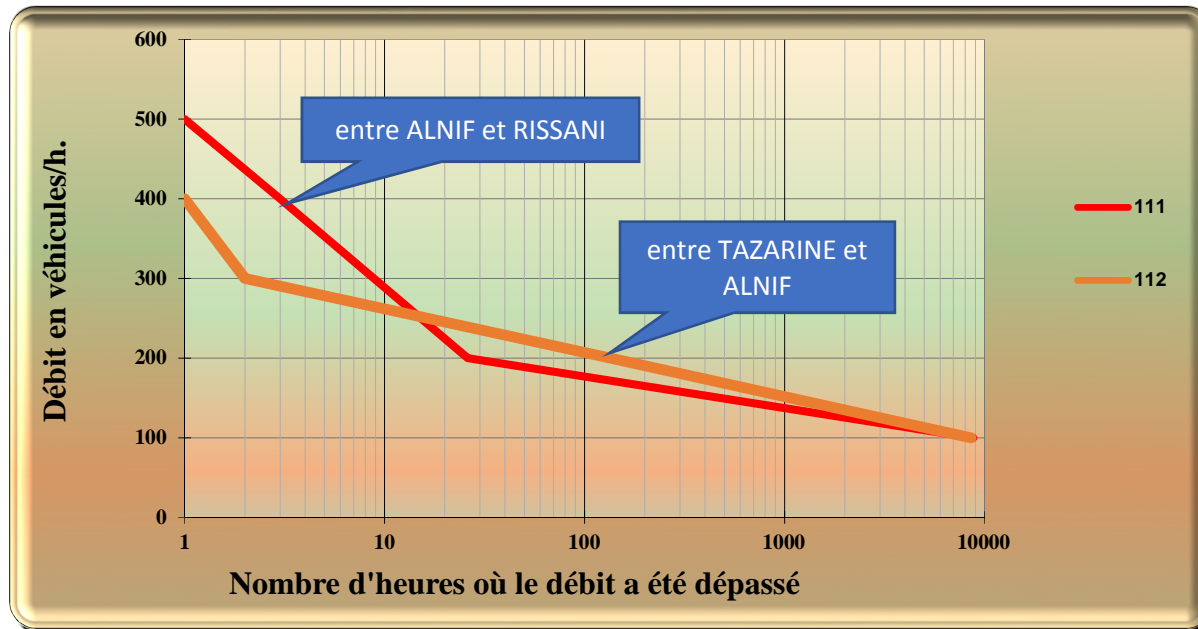
## DEBITS HORAIRES CLASSES EN 2016

- Poste N°
- Poste N° 21 sur la RN 11 entre AKKA et ADIS
  - Poste N° 22 sur la RN 11 entre KHOURIBGA et PROVINCIALE 3202
  - Poste N° 107 sur la RN 11 entre BERRECHID et RIAH



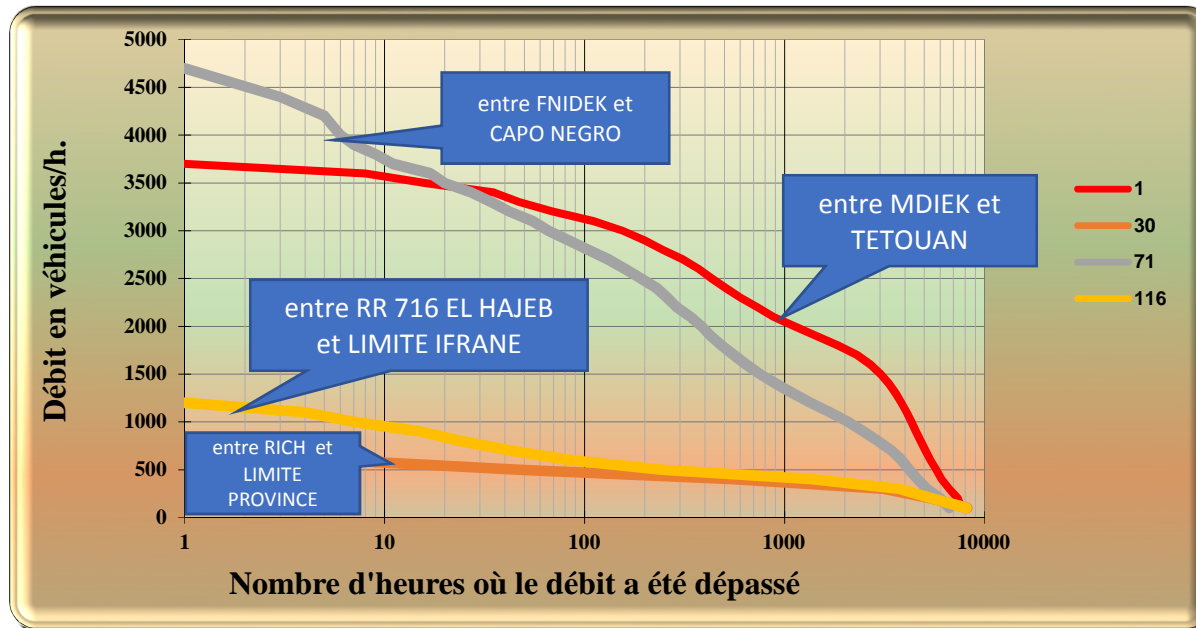
## DEBITS HORAIRES CLASSES EN 2016

- Poste N° - Poste N° 111 sur la RN 12 entre ALNIF et RISSANI  
- Poste N° 112 sur la RN 12 entre TAZARINE et ALNIF



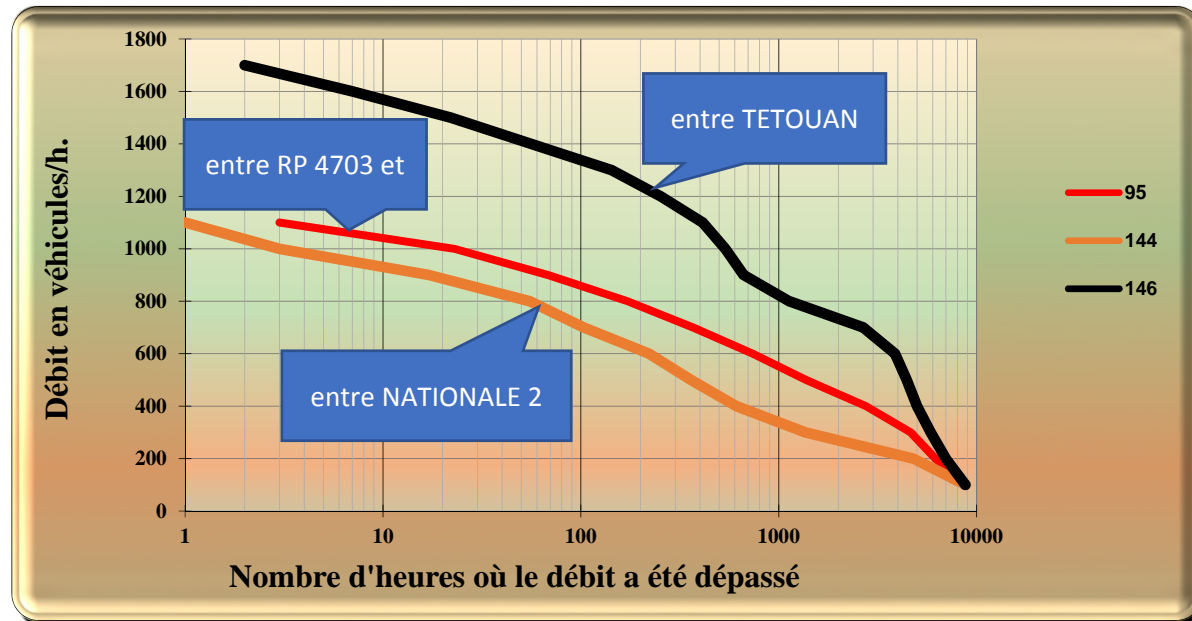
## DEBITS HORAIRES CLASSES EN 2016

- Poste N°
- Poste N° 1 sur la RN 13 entre MDIEK et TETOUAN
  - Poste N° 30 sur la RN 13 entre RICH (RR 706) et LIMITE PROVINCE
  - Poste N° 71 sur la RN 13 entre FNIDEK et CAPO NEGRO
  - Poste N° 116 sur la RN 13 entre RR 716 EL HAJEB et LIMITE IFRANE



## DEBITS HORAIRES CLASSES EN 2016

- Poste N°
- Poste N° 95 sur la RN 16 entre RP 4703 et FNIDEK RN13
  - Poste N° 144 sur la RN 16 entre NATIONALE 2 et BENI BOUFRAH
  - Poste N° 146 sur la RN 16 entre TETOUAN et AZLA





# CHAPITRE 8

## COMPOSITION DU TRAFIC







## COMPOSITION DU TRAFIC ROUTIER EN 2016 PAR CLASSES DE LONGUEURS

N° DE LA ROUTE	N° DU POSTE	P.K IMPL.	N.B.H	TRAFIC TOTAL	REPARTITION PAR CLASSES DE LONGUEURS							
					CL1 <5,2m	CL2 [5,2-6,5m]	CL3 [6,5-10,5m]	CL4 >10,5m	% CL1	% CL2	% CL3	% CL4
1	3	46,2	7970	2130002	1972484	94740	42311	20467	92,60	4,45	1,99	0,96
1	7	205,4	3772	1257430	461754	68722	574305	139784	36,72	5,47	45,67	11,12
1	8	243	5353	4764489	4367499	156800	114702	125357	91,67	3,29	2,41	2,63
1	14	329,5	6974	2627924	2169827	158862	160316	135761	82,57	6,05	6,10	5,17
1	18	431	7729	2268730	1791838	140696	181179	154982	78,98	6,20	7,99	6,83
1	19	491	6916	2696546	1988950	162936	225195	319465	73,76	6,04	8,35	11,85
1	45	1012,7	2289	399738	345133	10065	44466	74	86,34	2,52	11,12	0,02
1	46	1042,6	1823	196711	160584	6564	11838	17723	81,63	3,34	6,02	9,01
1	47	1300	8454	585753	352109	101805	50665	81174	60,11	17,38	8,65	13,86
1	48	222,4	3101	2734578	2494091	92058	84009	64710	91,21	3,37	3,07	2,37
1	67	386	3081	2040511	1779698	84754	86440	89619	87,22	4,15	4,24	4,39
1	73	831,21	8745	923340	815435	69004	15586	23315	88,31	7,47	1,69	2,53
1	76	467	8594	3165782	1746966	189349	1074691	147870	55,18	5,98	33,95	4,67
1	78	582,5	7796	1428231	1144203	67952	86366	129710	80,11	4,76	6,05	9,08
1	104	1204,6	7773	780449	477772	131916	70937	99824	61,22	16,90	9,09	12,79
1	105	1548	7983	388207	120287	114225	88737	64958	30,99	29,42	22,86	16,73
1	106	2003,3	2930	120336	60972	7451	16752	35157	50,67	6,19	13,92	29,22
1	148	657	839	59641	48136	3382	3419	4704	80,71	5,67	5,73	7,89
1	149	1530	4157	849277	721516	30075	36261	43665	84,96	3,54	4,27	5,14
1	155	712,4	1812	276136	237801	15961	11830	10544	86,12	5,78	4,28	3,82
1	73000	796	288	18175	15339	843	942	1051	84,40	4,64	5,18	5,78
2	2	30,3	8581	5805168	4741718	255421	369885	438144	81,68	4,40	6,37	7,55
2	32	434,8	8400	3411413	2922452	131983	200426	156552	85,67	3,87	5,88	4,59
2	34	567,99	6586	5371180	5311557	15478	41370	2774	98,89	0,29	0,77	0,05
2	72	276,75	8012	337806	285321	18585	16986	16910	84,46	5,50	5,03	5,01
2	120	56,3	2299	740093	646544	21960	30315	41274	87,36	2,97	4,10	5,58
2	133	113	3288	575874	534198	19291	11748	10637	92,76	3,35	2,04	1,85

## COMPOSITION DU TRAFIC ROUTIER EN 2016 PAR CLASSES DE LONGUEURS

N° DE LA ROUTE	N° DU POSTE	P.K IMPL.	N.B.H	TRAFIC TOTAL	REPARTITION PAR CLASSES DE LONGUEURS							
					CL1 <5,2m	CL2 [5,2-6,5m]	CL3 [6,5-10,5m]	CL4 >10,5m	% CL1	% CL2	% CL3	% CL4
4	9	58,1	1711	468712	394714	27948	28109	17937	84,21	5,96	6,00	3,83
4	100	153,4	2272	303946	254947	21537	17380	10082	83,88	7,09	5,72	3,32
6	11	71,38	7859	2623213	2533128	33461	56225	399	96,57	1,28	2,14	0,02
6	26	187	2959	1158147	1025930	50895	40022	41300	88,58	4,39	3,46	3,57
6	27	276	4330	527085	514082	2073	10797	133	97,53	0,39	2,05	0,03
6	28	111,7	8692	1619228	1328622	111653	139539	39414	82,05	6,90	8,62	2,43
6	33	403,9	3348	279320	198143	40649	21992	18530	70,94	14,55	7,87	6,63
6	63	212	2115	514479	452612	21463	17485	22919	87,97	4,17	3,40	4,45
6	68	43	5891	2807770	2364520	152504	185589	105157	84,21	5,43	6,61	3,75
6	90	150	7828	3245831	3236789	2387	3613	2929	99,72	0,07	0,11	0,09
6	94	23,5	7715	8547234	7702002	205767	285236	354229	90,11	2,41	3,34	4,14
6	101	179	2959	1016174	990456	6157	19467	94	97,47	0,61	1,92	0,01
6	141	436	6293	719286	626023	30611	35537	27114	87,03	4,26	4,94	3,77
7	137	133,95	7012	4804568	4327707	120823	154462	201527	90,07	2,51	3,21	4,19
7	74002	101,969	548	46010	39203	2087	4687	33	85,21	4,54	10,19	0,07
8	23	432	6892	2631040	2211679	123632	149020	146687	84,06	4,70	5,66	5,58
8	24	773,743	1103	263724	257597	4397	1707	23	97,68	1,67	0,65	0,01
8	29	627,5	7292	588164	556100	9057	8189	8997	94,55	1,54	1,39	1,53
8	38	198,6	3358	571511	454302	28721	47544	40942	79,49	5,03	8,32	7,16
8	39	260	3732	2207453	1979429	75172	73021	79829	89,67	3,41	3,31	3,62
8	70	352	4442	842587	483449	73584	223863	61691	57,38	8,73	26,57	7,32
8	129	31	8748	1065353	702906	85540	221829	55072	65,98	8,03	20,82	5,17
8	132	749	3075	724459	685334	13514	20008	5603	94,60	1,87	2,76	0,77
8	145	580,62	5937	963138	826699	40656	56107	39671	85,83	4,22	5,83	4,12
8	159	451,7	1382	495338	432575	17876	21456	23431	87,33	3,61	4,33	4,73
9	16	30	6857	8647042	7544918	503218	364211	234695	87,25	5,82	4,21	2,71
9	20	73,844	3112	2107942	2022072	31088	54346	436	95,93	1,47	2,58	0,02

## COMPOSITION DU TRAFIC ROUTIER EN 2016 PAR CLASSES DE LONGUEURS

N° DE LA ROUTE	N° DU POSTE	P.K IMPL.	N.B.H	TRAFIC TOTAL	REPARTITION PAR CLASSES DE LONGUEURS							
					CL1 <5,2m	CL2 [5,2-6,5m]	CL3 [6,5-10,5m]	CL4 >10,5m	% CL1	% CL2	% CL3	% CL4
9	40	314,111	7162	754481	667658	40813	39939	6071	88,49	5,41	5,29	0,80
9	44	452,43	7708,5	457316	392689	21156	22853	20618	85,87	4,63	5,00	4,51
9	59	42,1	7986	6280874	5194568	357762	492710	235834	82,70	5,70	7,84	3,75
9	74	233,8	2933	2013935	1763367	81622	73008	95938	87,56	4,05	3,63	4,76
9	108	63,7	2160	1011922	901356	33704	52010	24849	89,07	3,33	5,14	2,46
9	109	113	1975	306713	218152	27913	39983	20665	71,13	9,10	13,04	6,74
9	118	395,28	7569	726398	638816	36512	50328	454	87,94	5,03	6,93	0,06
9	139	423	8515	1383284	1084869	72526	100086	125799	78,43	5,24	7,24	9,09
10	42	17	8342	4161450	3792489	123090	97093	148763	91,13	2,96	2,33	3,57
10	43	363	8069	1030711	1029097	386	1204	24	99,84	0,04	0,12	0,00
10	81	634,5	8784	750335	659727	26226	33755	30627	87,92	3,50	4,50	4,08
10	119	331	8358	332883	254043	19901	27504	31428	76,32	5,98	8,26	9,44
10	158	435	3152	667246	590147	37183	22469	17442	88,45	5,57	3,37	2,61
11	21	105,25	8019	2390336	2255029	47746	46524	41037	94,34	2,00	1,95	1,72
11	22	124,059	8698	2131787	1917380	18118	195527	762	89,94	0,85	9,17	0,04
11	107	39	4221	1339045	1039944	57741	102757	138601	77,66	4,31	7,67	10,35
12	111	848	8784	223795	197340	11829	10393	4233	88,18	5,29	4,64	1,89
12	112	756	8573	303324	270062	11874	17141	4247	89,03	3,91	5,65	1,40
12	123	375,8	8058	314235	288499	23715	1136	885	91,81	7,55	0,36	0,28
13	1	29,2	7684	8573606	8273458	127483	81371	90994	96,50	1,49	0,95	1,06
13	5	58	1634	266181	250818	5556	7711	2095	94,23	2,09	2,90	0,79
13	6	120	7993	659378	585485	34056	21980	17851	88,79	5,16	3,33	2,71
13	30	492,05	8191	1303091	1189238	35664	43693	34496	91,26	2,74	3,35	2,65
13	65	285	3747	709711	582478	52176	41444	33613	82,07	7,35	5,84	4,74
13	71	16	6674	4852097	4659094	86348	46371	60284	96,02	1,78	0,96	1,24
13	82	553,6	8784	904783	865853	14056	14754	10120	95,70	1,55	1,63	1,12
13	110	609,7	8024	836514	766826	30962	20956	17770	91,67	3,70	2,51	2,12

## COMPOSITION DU TRAFIC ROUTIER EN 2016 PAR CLASSES DE LONGUEURS

N° DE LA ROUTE	N° DU POSTE	P.K IMPL.	N.B.H	TRAFIC TOTAL	REPARTITION PAR CLASSES DE LONGUEURS							
					CL1 <5,2m	CL2 [5,2-6,5m]	CL3 [6,5-10,5m]	CL4 >10,5m	% CL1	% CL2	% CL3	% CL4
13	115	196	8276	642419	551718	46073	27627	16996	85,88	7,17	4,30	2,65
13	116	259	8121	1479696	1272612	68925	70125	68034	86,00	4,66	4,74	4,60
13	127	219	5843	2341579	2131528	74869	79304	55867	91,03	3,20	3,39	2,39
16	60	11	744	195509	186312	4668	2248	2281	95,30	2,39	1,15	1,17
16	95	58,1	8784	2051673	1949203	52619	34897	14954	95,01	2,56	1,70	0,73
16	136	418	2938	639584	568621	30795	19802	20358	88,90	4,81	3,10	3,18
16	144	301	8784	1131983	1062657	26501	20085	22740	93,88	2,34	1,77	2,01
16	146	82,5	8767	3629035	3492922	61869	49770	24474	96,25	1,70	1,37	0,67
16	152	145	360	35410	33941	890	410	169	95,85	2,51	1,16	0,48
17	36	257,7	7491	190281	142539	16414	12284	19010	74,91	8,63	6,46	9,99
17	157	7,9	8457	1936017	1918130	2945	12289	2653	99,08	0,15	0,63	0,14
19	31	6	6257	6984704	6548813	148382	101476	186033	93,76	2,12	1,45	2,66
19	135	108	7162	700005	591210	43196	36391	29208	84,46	6,17	5,20	4,17
<b>TOTAL ROUTES NATIONALES</b>			<b>536789</b>	<b>162385600</b>	<b>142638810</b>	<b>6021612</b>	<b>8084526</b>	<b>5593356</b>	<b>88</b>	<b>4</b>	<b>5</b>	<b>3</b>
109	124	189	1522	13357	10348	1094	956	959	77,47	8,19	7,16	7,18
201	80	64,1	8435	1026464	835767	86327	58074	46296	81,42	8,41	5,66	4,51
204	79	4,75	6734	1851068	1490639	92977	100858	166594	80,53	5,02	5,45	9,00
204	80007	106	456	14749	14697	25	27	0	99,65	0,17	0,18	0,00
207	85	28	2264	421527	381567	20294	9785	9881	90,52	4,81	2,32	2,34
212	74004	14,7	1127	155592	144399	6235	3141	1817	92,81	4,01	2,02	1,17
301	134	189,4	7253	304356	204560	8619	13814	42650	67,21	2,83	4,54	14,01
304	126	64	6055	572472	531664	17834	16557	6408	92,87	3,12	2,89	1,12
312	99	21,3	7284	1699931	1535164	54370	42298	68099	90,31	3,20	2,49	4,01
322	66	42	5868	1618808	1559168	24926	23419	11295	96,32	1,54	1,45	0,70
413	10	66,8	6878	1207519	1106110	25019	68886	7504	91,60	2,07	5,70	0,62
413	117	97	8625	1807660	1401699	134269	159631	112057	77,54	7,43	8,83	6,20
417	69	4,5	4517	695690	503323	64144	61928	66290	72,35	9,22	8,90	9,53

## COMPOSITION DU TRAFIC ROUTIER EN 2016 PAR CLASSES DE LONGUEURS

N° DE LA ROUTE	N° DU POSTE	P.K IMPL.	N.B.H	TRAFIC TOTAL	REPARTITION PAR CLASSES DE LONGUEURS							
					CL1 <5,2m	CL2 [5,2-6,5m]	CL3 [6,5-10,5m]	CL4 >10,5m	% CL1	% CL2	% CL3	% CL4
503	25	5,854	2267	1198789	1060451	39292	50672	48361	88,46	3,28	4,23	4,03
702	113	0,5	8087	355703	322765	15492	9670	7776	90,74	4,36	2,72	2,19
716	102	49	2271	403144	364920	15732	16158	6334	90,52	3,90	4,01	1,57
<b>TOTAL ROUTES REGIONALES</b>			<b>79643</b>	<b>13346829</b>	<b>11467241</b>	<b>606649</b>	<b>635874</b>	<b>602321</b>	<b>86</b>	<b>5</b>	<b>5</b>	<b>5</b>
1002	73001	2	399	4642	4105	361	76	100	88,43	7,78	1,64	2,15
1006	73003	24	672	5945	5893	5	26	21	99,13	0,08	0,44	0,35
1714	128	49	7788	2829241	2346000	135846	186160	161225	82,92	4,80	6,58	5,70
2010	62	36,7	6963	722082	714164	3831	3587	437	98,90	0,53	0,50	0,06
2108	70003	14,4	186	4534	3044	740	648	102	67,14	16,32	14,29	2,25
2115	70004	8,5	191	9574	8482	682	374	36	88,59	7,12	3,91	0,38
3038	61	5	3632	4007191	3629428	206721	110344	60698	90,57	5,16	2,75	1,51
4022	86001	1,3	192	85688	75723	2644	3253	4068	88,37	3,09	3,80	4,75
4023	86004	5,2	405	19925	10781	8860	260	24	54,11	44,47	1,30	0,12
4026	86002	3,3	378	51210	36916	11754	1241	1299	72,09	22,95	2,42	2,54
4032	86006	0,7	434	78197	47323	29894	512	468	60,52	38,23	0,65	0,60
4234	7014	15	587	111650	41597	49791	18638	1620	37,26	44,60	16,69	1,45
5006	103	15,9	2115	388550	350640	13784	14526	9600	90,24	3,55	3,74	2,47
5013	130	12	1989	199870	183723	5523	6134	4490	91,92	2,76	3,07	2,25
5055	131	3,5	2744	1267557	1153661	28707	31024	54165	91,01	2,26	2,45	4,27
5211	121	3	5754	3607671	3552177	22854	25904	6736	98,46	0,63	0,72	0,19
<b>TOTAL ROUTES PROVINCIALES</b>			<b>34429</b>	<b>13393527</b>	<b>12163657</b>	<b>521997</b>	<b>402707</b>	<b>305089</b>	<b>91</b>	<b>4</b>	<b>3</b>	<b>2</b>
<b>TOTAL GENERAL</b>			<b>650861</b>	<b>189125956</b>	<b>166269708</b>	<b>7150258</b>	<b>9123107</b>	<b>6500766</b>	<b>88</b>	<b>4</b>	<b>5</b>	<b>3</b>





# ANNEXES







## ANNEXE I

### ***EVOLUTION DE LA CIRCULATION SUR LE RESEAU ROUTIER***

#### **I - ROUTES NATIONALES**

##### **1° - Circulation sur les routes nationales revêtues soumises au comptage : C1**

**279** sections de routes nationales ont été soumises au comptage en **2016** représentant **10268** kms, soit **94** % de la longueur totale du réseau national revêtu. La circulation sur ces sections a été évaluée à :

C1 = **41,82** millions de véh.km/jour, avec un TMJ pondéré de **4073** véh/j.

##### **2° - Circulation sur le réseau national revêtu non soumis au comptage : C2**

D'après l'étude faite en 1981, la circulation sur ce réseau peut être estimée au cinquième (1/5) du trafic du réseau principal soumis au comptage.

La longueur à laquelle s'applique cette proportion est de :

**10928** km - **10268** km = **660** km

C2 = **660** x ( **4073** / 5) = **0,538** millions de véh.km/jour.

##### **3° - Circulation sur le réseau national non revêtu : C3**

Le trafic sur ce réseau est estimé à 50 véhicules/jour. Sa longueur est de :

**11593** - **10928** = **665** km.

C3 = **665** x 50 = **0,033** millions de véh .km/jour.

#### ***CIRCULATION TOTALE SUR LES ROUTES NATIONALES:***

C1 + C2 + C3 = **42,387** millions de véh.km / jour

## ANNEXE 1

### ***EVOLUTION DE LA CIRCULATION SUR LE RESEAU ROUTIER***

#### **II - ROUTES REGIONALES**

##### **1° - Circulation sur les routes régionales revêtues soumises au comptage : C1**

**229** sections de routes régionales ont été soumises au comptage en **2016** représentant **7420** kms, soit **75,20** % de la longueur totale du réseau régional revêtu. La circulation sur ces sections a été évaluée à :  
C1 = **18,02** millions de véh.km/jour avec un TMJ pondéré de **2429** véh/j.

##### **2° - Circulation sur le réseau régional revêtu non soumis au comptage : C2**

D'après l'étude faite en 1981, la circulation sur ce réseau peut être estimée au cinquième (1/5) du trafic du réseau régional soumis au comptage.

La longueur à laquelle s'applique cette proportion est de :

$$9867 \text{ km} - 7420 \text{ km} = 2447 \text{ km.}$$

$$C2 = 2447 \times (2429 / 5) = 1,189 \text{ millions de véh.km/jour.}$$

##### **3° - Circulation sur le réseau régional non revêtu : C3**

Le trafic sur ce réseau est estimé à 50 véhicules / jour. Sa longueur est de :

$$10094 - 9867 = 227 \text{ km.}$$

$$C3 = 227 \times 50 = 0,011 \text{ millions de véh .km/jour.}$$

#### ***CIRCULATION TOTALE SUR LES ROUTES REGIONALES :***

$$C1 + C2 + C3 = 19,224 \text{ millions de véh.km/jour}$$

## ANNEXE 1

### *EVOLUTION DE LA CIRCULATION SUR LE RESEAU ROUTIER*

#### III - ROUTES PROVINCIALES

1/ - Circulation sur les routes provinciales soumises au comptage : C1

**257** sections de routes provinciales ont été soumises au comptage en **2016** représentant **6093** kms, soit **25,13** % de la longueur totale du réseau provincial revêtu. La circulation sur ces sections a été évaluée à :

**C1 = 12,19** millions de véh.km/jour avec un TMJ pondéré de: **2000** véh./j.

2/ - Circulation sur le réseau provincial revêtu non soumis au comptage : C2

En adoptant la même approche que celle des RN et RR, la circulation sur ce réseau peut être estimée au dixième ( 1/10 ème ) du trafic du réseau provincial soumis au comptage.

La longueur concernée est de :

**24249** km - **6093** km = **18156** km

**C2 = 18156** x ( **2000** / 10 ) = **3,632** millions de véh.km/jour.

3°/ - Circulation sur le réseau provincial non revêtu : C3

Le trafic sur ce réseau est estimé au 1/40 ème du trafic sur le réseau soumis au comptage.

Sa longueur est de : **35647** - **24249** = **11398** km.

**C3 = 11398** x ( **2000** / 40 ) = **0,570** million de véh. Km/jour.

#### *CIRCULATION TOTALE SUR LES ROUTES PROVINCIALES:*

**C1 + C2 + C3 = 16,391** millions de véh.km/jour

## ANNEXE 1

### EVOLUTION DE LA CIRCULATION SUR LE RESEAU ROUTIER

#### IV- CIRCULATION SUR L'ENSEMBLE DU RESEAU ROUTIER

- Réseau Autoroutier	:	21,345 millions de véh.km/jour
- Réseau national	:	42,387 millions de véh.km/jour
- Réseau régional	:	19,224 millions de véh.km/jour
- Réseau provincial	:	16,391 millions de véh.km/jour

**Total = 99,345 millions de véh.km/jour**

La circulation a connu l'évolution ci-dessous durant les dix dernières années:

Année	2007	2008	2009	2010	2011	2012	2013	2014	2015	2016
R national et autoroutes	39,34	42,62	45,33	50,90	54,89	59,52	61,08	60,20	59,99	63,73
Réseau régional	12,76	13,95	14,54	15,08	16,24	16,20	17,19	17,42	17,89	19,22
Réseau provincial	8,32	9,44	10,31	11,21	12,43	12,71	13,34	15,24	15,82	16,39
Ensemble	60,41	66,01	70,18	77,18	83,57	88,42	91,61	92,86	93,70	99,35

## ANNEXE 2

### COMPARAISON DE L'EVOLUTION DE LA CIRCULATION, DU RESEAU ROUTIER ET DU PARC AUTOMOBILE

La circulation, le réseau routier et le parc automobile ont connu durant les dix dernières années l'évolution ci-dessous, avec comme indice de base 100, l'année 2007

#### 1°/ - Circulation

Année	2007	2008	2009	2010	2011	2012	2013	2014	2015	2016
<b>Circulation</b>	60,41	66,01	70,18	77,18	83,57	88,42	91,61	92,85	93,70	99,35
<b>Indice</b>	100,00	109,27	116,17	127,76	138,34	146,37	151,65	153,70	155,11	164,45

#### 2°/ - Réseau routier revêtu

Année	2007	2008	2009	2010	2011	2012	2013	2014	2015	2016
R. National+Autor.	10583	10834	11100	11304	11636	10210	11205	10787	12362	12678
R. Régional	8855	9324	9388	9388	9510	9510	10257	9763	9763	9867
R.Provincial	16365	19227	20484	20484	21736	21736	23484	23127	23127	24249
Ensemble	35803	39385	40972	41176	42882	41456	44946	43677	45252	46794
Indice	100,00	110,01	114,44	115,01	119,77	115,79	125,54	121,99	126,39	130,70

3° - Parc automobile (véhicules de tourisme + véhicules utilitaires y compris Poids Lourds)

<b>Année</b>	<b>2007</b>	<b>2008</b>	<b>2009</b>	<b>2010</b>	<b>2011</b>	<b>2012</b>	<b>2013</b>	<b>2014</b>	<b>2015</b>	<b>2016</b>
Parc automobile	2122491	2258683	2409383	2596074	2759651	2920308	3088261	3247629	3396847	3735952
Indice	100,00	106,42	113,52	122,31	130,02	137,59	145,50	153,01	160,04	176,02





# RECUEIL DU TRAFIC ROUTIER 2016



**Ministère de l'Équipement, du Transport,  
de la Logistique et de l'Eau  
Direction des Routes**