



ROYAUME DU MAROC

2014

RECUEIL DU TRAFIC ROUTIER



**Ministère de l'Équipement, du Transport
et de la Logistique
Direction des Routes**

SOMMAIRE

	Page
PREAMBULE.....	4
<i>A - SYNTHESE DES RESULTATS DES COMPTAGES ROUTIERS EN 2013</i>	
1°/ Evolution de la circulation.....	10
2°/ Classes de trafic.....	11
3°/ Variation mensuelle du trafic.....	20
4° Variation hebdomadaire du trafic.....	21
5°/ Variation horaire du trafic.....	22
6°/ Composition du trafic.....	23
7°/ Evolution de la circulation, du réseau routier, du parc automobile et de la consommation de carburant.....	24
<i>B - DETAILS DES RESULTATS</i>	
I - TABLEAUX RECAPITULATIFS DES COMPTAGES.....	26
1°/ Postes permanents.....	27
2°/ Postes périodiques.....	31

	Page
II - TABLEAUX RECAPITULATIFS DU TRAFIC PAR SECTION	43
1°/ Routes nationales et autoroutes	44
2°/ Routes régionales.....	57
3°/ Routes provinciales.....	65
III - TABLEAUX RECAPITULATIFS DES POINTES MAXIMALES DU TRAFIC.....	74
IV - VARIATION HEBDOMADAIRE DU TRAFIC.....	105
V - VARIATION HORAIRE DU TRAFIC.....	157
VI - VARIATION MENSUELLE DU TRAFIC.....	177
VII - CIRCULATION PAR TRANCHE DE DEBIT HORAIRE.....	197
VIII - COMPOSITION DU TRAFIC.....	245
IX – ANNEXES.....	253
Annexe 1 : Evolution de la circulation sur le réseau routier.....	254
Annexe 2 : Evolution de la circulation, du réseau routier, du parc automobile et de la consommation de carburant.....	258

PREAMBULE

Le trafic routier est une donnée importante qui intervient dans toutes les étapes d'un projet routier, depuis son étude de faisabilité, jusqu'à son exploitation en passant par ses études de conception technique et de dimensionnement des structures de chaussées. A cet effet, la maîtrise de ce paramètre, de son évolution et de sa composition se place au centre des préoccupations de la Direction des Routes (DR). Ainsi, la DR a mis en place, depuis les années soixante-dix, un système de comptage routier afin de répondre à ce besoin.

En 2014 , la circulation routière a été recensée sur 22521 Kms de routes ou autoroutes revêtus répartis comme suit :

- * 1498 Kms d'autoroutes ;
- * 9841 Kms de routes nationales ;
- * 6857 Kms de routes régionales ;
- * 4325 Kms de routes provinciales.

2 types de compteurs sont actuellement utilisés par la DR pour le recensement de cette circulation, à savoir :

- Les compteurs mono boucles qui ne peuvent enregistrer que le débit des véhicules, tous sens de circulation confondus ;
- Les compteurs multi boucles qui peuvent enregistrer :
 - Le débit des véhicules par sens de circulation et par voie ;
 - La vitesse des véhicules par sens de circulation et par voie ;
 - La longueur des véhicules par sens de circulation et par voie.

2 types de comptages sont mis en œuvre pour le recensement de ladite circulation, à savoir :

Les comptages permanents effectués grâce à des compteurs multi boucles implantés dans des postes fixes du réseau autoroutier ou routier, et censés fonctionner de façon automatique 24 heures / 24 heures et en continu : en **2014** , **153** postes permanents étaient implantés sur l'ensemble du réseau routier ou autoroutier relevant du Ministère de l'Équipement et des Transports ;

Les comptages périodiques réalisés à l'aide de compteurs mobiles mono boucles ou multi boucles implantés dans des postes périodiques, et fonctionnant en général 8 jours par semestre selon un programme élaboré par chaque DRET/DPET : en **2014** , **567** postes périodiques étaient implantés sur l'ensemble du réseau routier ou autoroutier relevant du Ministère de l'Équipement et des Transports.

Il est à signaler que chaque poste périodique de comptage routier est rattaché à un poste permanent qui permet d'apporter les réajustements nécessaires en cas de besoin.

Aussi, est-t-il important à souligner que le choix des sites d'implantation des postes permanents et/ou périodiques est dicté par l'importance du trafic circulant au droit du poste abstraction faite de la classification actuelle du réseau routier.

En 2014 , les taux de couverture par les postes de comptage et type de réseau ont été comme suit :

- * 100 % pour les autoroutes ;
- * 91 % pour les routes nationales ;
- * 70 % pour les routes régionales ;
- * 19 % pour les routes provinciales.

La circulation routière sur l'ensemble du réseau routier ou autoroutier relevant du Ministère de l'équipement et des Transports a été évaluée en **2014** à **92,85** Millions de véhicules kilomètres par jour, soit une augmentation de **1,36** % par rapport à **2013**

La répartition de cette circulation par type de réseau a été comme suit :

- 17,68 Millions de véhicules kilomètres par jour pour les autoroutes, soit une augmentation de 2,447 % par rapport à 2013
- 42,52 Millions de véhicules kilomètres par jour pour les routes nationales, soit une diminution de -2,98 % par rapport à 2013 (y compris la voie de contournement de Rabat Salé qui a enregistré en 2014 une circulation de 1,10 million de véhicules Kilomètre par jour)
- 17,42 Millions de véhicules kilomètres par jour pour les routes régionales, soit une augmentation de 1,33 % par rapport à 2013
- 15,24 Millions de véhicules kilomètres par jour pour les routes provinciales, soit une augmentation de 14,22 % par rapport à 2013

Ces résultats tiennent compte de l'estimation par type de réseau de la circulation routière sur la partie du réseau revêtue non soumise au comptage, et sur la partie du réseau non revêtue. Cette estimation est faite sur la base des conclusions de l'étude générale sur les comptages routiers réalisée en 1981 par la DR. Les résultats de ces estimations sont :

*** Routes nationales :**

0,8 Millions de véhicules kilomètres par jour pour la partie des routes nationales revêtue non soumise au comptage ;

0,02 Millions de véhicules kilomètres par jour pour la partie des routes nationales non revêtue.

*** Routes régionales :**

1,36 Millions de véhicules kilomètres par jour pour la partie des routes régionales revêtue non soumise au comptage ;

0,01 Millions de véhicules kilomètres par jour pour la partie des routes régionales non revêtue.

*** Routes provinciales :**

4,6 Millions de véhicules kilomètres par jour pour la partie des routes provinciales revêtue non soumise au comptage ;

0,07 Millions de véhicules kilomètres par jour pour la partie des routes provinciales non revêtue.

Dans ce recueil, les abréviations suivantes sont utilisées :

T. M. J.	=	Trafic moyen journalier
T.M.J.A.	=	Trafic moyen journalier annuel
T.J.MAX	=	Trafic journalier maximum
TR.HOR	=	Tranche horaire
T.MOY.	=	Trafic moyen
HOR.	=	Horaire
JR	=	Jour
NBH	=	Nombre d'heures
LJR	=	Libellé du jour
MM	=	Mois

***SYNTHESE DES RESULTATS
DES COMPTAGES ROUTIERS
EN 2014***

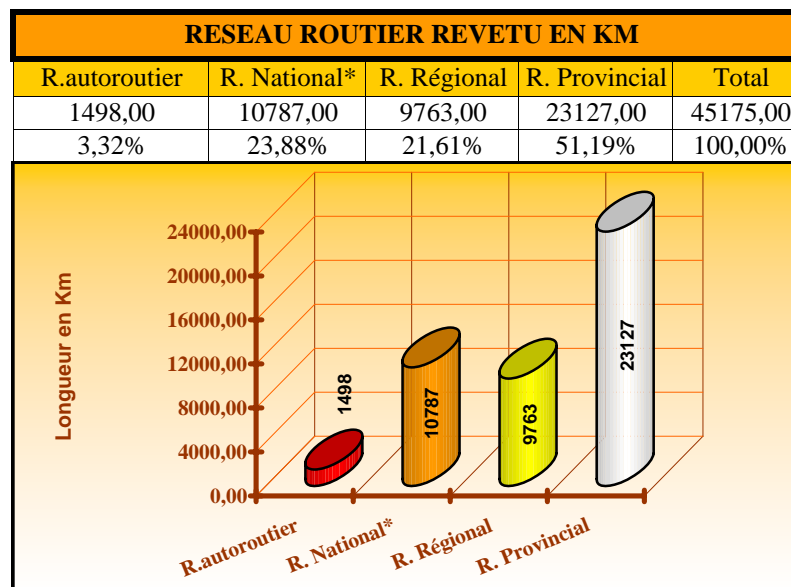
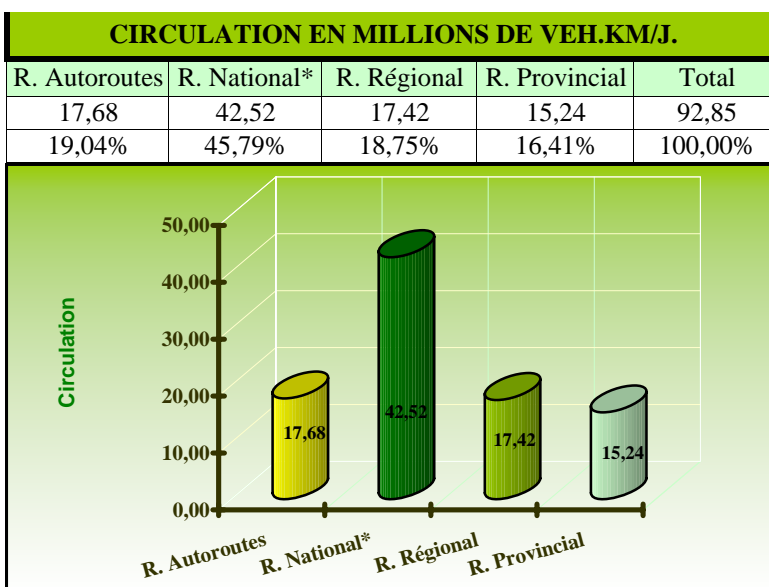
RESULTATS DES COMPTAGES 2014

La circulation a été recensée en 2014 sur 22521 kms de routes revêtues, dont 1498 kms d'Autoroutes 9841 Km de Routes nationales, 6857 kms de routes régionales et 4325 kms de routes provinciales.

Le taux de couverture a été de 100 % pour les Autoroutes, 91,23 % pour les routes nationales, 70,23 % pour les routes régionales et 18,70 % pour les routes provinciales.

1°/ - Evolution de la circulation

La circulation a été évaluée sur l'ensemble du réseau routier en 2014 à 92,85 millions de véh.km/j. contre 91,61 millions de véh.km/j. en 2013 soit un accroissement de 1,36 %.



(*) Y compris la Voie de Contournement de Rabat Salé qui a une longueur de 25 Km et qui a enregistré en 2014 une circulation de 1,10 Millions de véhicules kilomètre par jour,

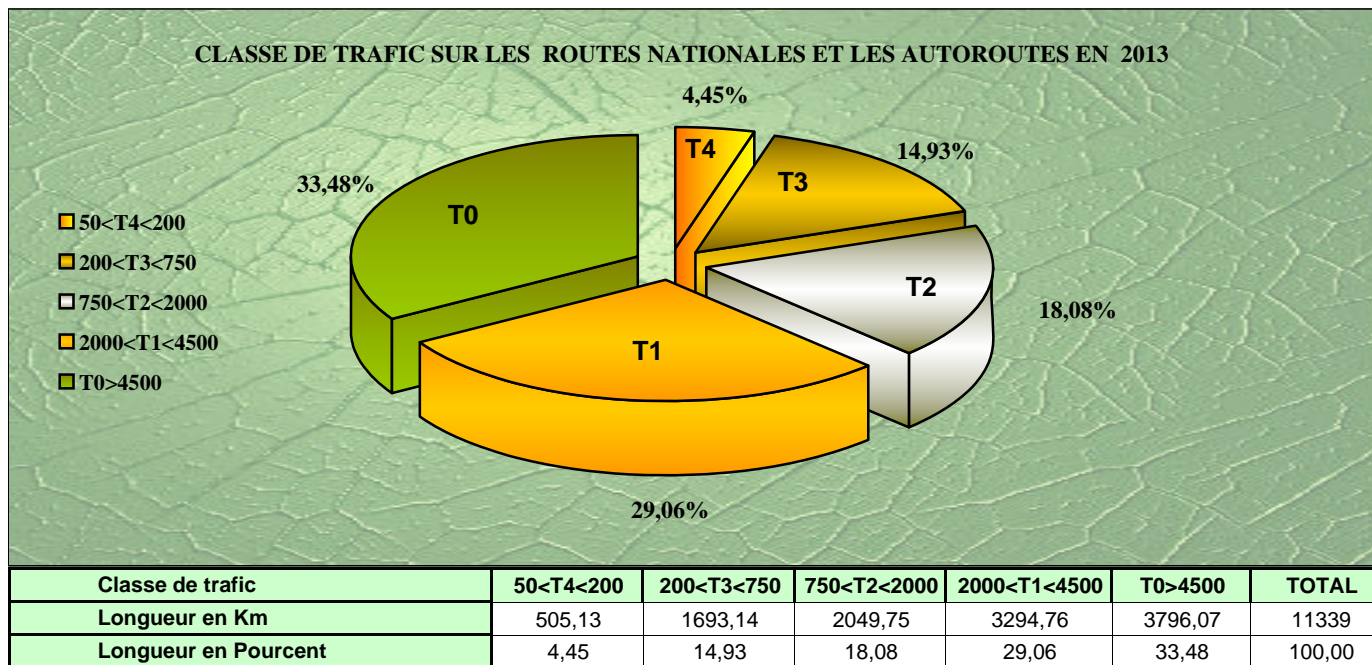
2°/ - CLASSE DE TRAFIC EN 2014

A - Routes nationales et autoroutes

La décomposition par classes de trafic des routes nationales et autoroutes soumises au comptage en

2014 , soit 90,43% environ de ces réseaux revêtus, montre que:

- * La classe T0 à fort trafic (supérieur à 4500 véh./j.) a été de 33,48%
- * La classe T1 (entre 2000 et 4500 véh./j.) a été de 29,06%
- * La classe T2 (entre 750 et 2000 véh. /j.) a été de 18,08%
- * La classe T3 (entre 200 et 750 véh. /j.) a été de 14,93%
- et la classe T4 (entre 50 et 200 véh. /j.) a été de 4,45%



Parmi les routes nationales et les autoroutes les plus circulées en 2014, il y a lieu de citer :

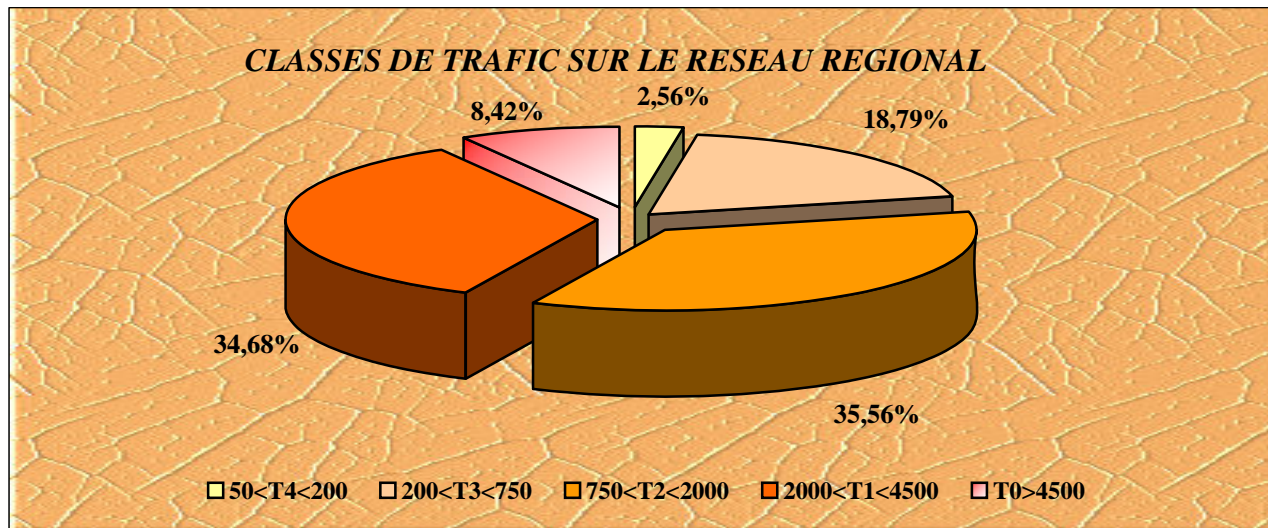
N° de la Route	N° du Poste	SECTION		TMJA 2014	TRAFFIC DE POINTE	DATE DE LA POINTE ENREGISTREE
		ORIGINE	EXTREMITE			
V.C	49G	MEHDI BEN BARKA	IMAM MALEK	50022	64116	SAMEDI 27 - 09
V.C	51G	PROVINCIALE 4008	NATIONALE 6	26985	40761	JEUDI 31 - 07
V.C	58G	AUTOROUTE A3	MEHDI BEN BARKA	47660	67716	JEUDI 06 - 11
1	14G	BOUZNIKA	BEN YAKHLEF	8320	14015	DIMANCHE 24 - 08
1	19G	RR 316	SIDI SMAIL	9810	28238	SAMEDI 04 - 10
1	4G	LARACHE	KSAR EL KEBIR	9140	14767	JEUDI 02 - 10
1	48G	NATIONALE 4	KENITRA	17970	31220	MARDI 18 - 03
1	67G	KHAYAITA	HAD SOUALEM	10397	14718	SAMEDI 04 - 10
1	8G	KENITRA	PROVINCIALE 4000	17525	24245	DIMANCHE 10 - 08
1	86G	TEMARA	SKHIRAT	15050	18729	SAMEDI 30 - 08
2	2G	FANDAK	TETOUAN	14026	30909	DIMANCHE 17 - 08
2	32G	TIZTOUTINE	SELOUANE	9556	16926	MARDI 12 - 08
2	34G	AHFIR	OUJDA	16864	24910	JEUDI 31 - 07
6	101G	PROVINCIALE 7073	RP 5013	8356	12828	DIMANCHE 20 - 04
6	26G	PR 5013	NATIONALE 4	9394	12859	DIMANCHE 27 - 04
6	52G	ECH VOIE CONTOUR	RR 405	28279	46764	DIMANCHE 04 - 05
6	68G	ALLAL BAHRAOUI	TIFLET	10907	16394	VENDREDI 03 - 10
6	87G	RABAT	ECH VOIE CONTOUR	22607	34499	VENDREDI 03 - 10
6	90G	RN 13	LAMHAYA	11123	16593	JEUDI 24 - 07

N° de la Route	N° du Poste	SECTION		TMJA 2014	TRAFIC DE POINTE	DATE DE LA POINTE ENREGISTREE
		ORIGINE	EXTREMITE			
7	137G	LIMITE EL KALAA	MARRAKECH	13381	17279	SAMEDI 01 - 03
8	138G	PROVINCIALE 2013	PROVINCIALE 2004	11006	17013	SAMEDI 04 - 10
8	23G	RR 304 AFOURAR	NATIONALE 11	9089	12542	JEUDI 31 - 07
8	39G	MARRAKECH	TAMELELT	12936	28160	SAMEDI 04 - 10
9	108G	BERRECHID	SIDI EL AIDI	11085	15988	DIMANCHE 20 - 04
9	16G	MEDIOUNA	AEROPORT	28152	37440	VENDREDI 03 - 10
9	20G	SIDI EL AIDI	SETTAT	16093	24927	JEUDI 24 - 07
9	59G	AEROPORT	BERRECHID	17599	24851	VENDREDI 03 - 10
9	74G	SIDI BOU OTHMANE	MARRAKECH	15976	32762	SAMEDI 04 - 10
10	42G	AIT MELLOUL	OULAD TAIMA	12905	17801	JEUDI 24 - 07
11	107G	BERRECHID	RIAH	12584	19042	LUNDI 01 - 09
11	21G	BEN AHMED	KHOURIBGA	10310	15201	SAMEDI 04 - 10
13	127G	RR 413	MEKNES	8766	12428	JEUDI 14 - 08
16	146G	MARTIL	OUED LAOU	9273	23524	DIMANCHE 10 - 08
16	147G	TETOUAN	MARTIL	29380	43925	VENDREDI 08 - 08
19	31G	MELLILIA	NADOR	23008	31192	LUNDI 11 - 08

B - Routes régionales

La décomposition par classes de trafic des routes régionales revêtues, soumises au comptage en 2014 (RR revêtues 66,85%) montre que :

- 8,42 % , supportent un trafic fort de la classe T0, supérieur à 4500 véh./j.
- 34,68 % , supportent un trafic compris entre 2000 et 4500 véh./j. (classe T1).
- 35,56 % , supportent un trafic compris entre 750 et 2000 véh./j. (classe T 2).
- 18,79 % , ont eu un trafic de la classe T3, compris entre 200 et 750 véh./j.
- 2,56 % , un trafic faible de la classe T4, compris entre 50 et 200 véh./j.



Classe de trafic	50<T4<200	200<T3<750	750<T2<2000	2000<T1<4500	T0>4500	TOTAL
Longueur en Km	175,30	1288,27	2438,01	2377,87	577,51	6857
Longueur en pourcent	2,56	18,79	35,56	34,68	8,42	100,00

Parmi les section de routes les plus circulées sur le réseau régional en 2014, on relève :

N° de la Route	N° du Poste	SECTION		P.K.O	P.K.F	TMJA EN VEH/J
		ORIGINE	EXTREMITE			
105	42009	AIT MELLOUL	BIOUGRA	0,00	20,10	10942
203	41002	MARRAKECH	ASNI	0,00	48,00	5518
204	79	SAFI	TLETA (RN 1)	0,00	26,00	5841
301	19006	A SUPPRIMER	A SUPPRIMER	0,00	18,00	7059
301	76002	EL JADIDA	EL JORF	0,00	18,00	10133
305	114	BOUZNIKA	RP 3300	0,00	6,60	4835
305	14008	RP 3300	BEN SLIMANE	6,60	21,00	6998
308	20003	SETTAT	GUISSER	0,00	29,00	5666
308	20004	GUISSER	LABROUJ	29,00	72,00	6203
309	22001	FKIH BEN SALAH	OULAD NEMA	47,00	68,43	8303
312	99	KHOURIBGA	OUED ZEM	0,00	33,00	5351
312	21003	A SUPPRIMER	A SUPPRIMER	0,00	33,00	6838
313	140	MOHAMMADIA RP 1	BENSLIMANE	4,70	28,70	7753
315	16000	CASABLANCA	MEDIOUNA	0,00	13,66	30392
320	17005	CASABLANCA	TAMARIS	0,00	23,00	24319
320	18004	T'NINE CHTOUKA	AZEMMOUR	34,50	72,86	8451
322	13	OUED CHERRAT	ECHANGEUR SKHIRAT	52,00	59,54	5966
322	66	OUED CHERRAT	PONT BLONDIN	27,50	52,00	7033
322	153	CASABLANCA	MOHAMMEDIA	0,00	18,00	18822
322	12014	PERIMETTRE URBIN	PERIMETTRE URBIN	73,00	83,60	22699
322	12015	OUED YQUEM	TEMARA	65,30	73,00	7355
322	13001	ECHANGEUR SKHIRAT	OUED YQUEM	59,54	65,34	8393
401	12005	RABAT	AIN AOUDA RP 4025	0,00	21,86	6769
403	12009	TEMARA	SIDI YAHIA	0,00	10,20	17174
405	8004	KENITRA	ALLAL EL BAHRAOUI	0,00	27,80	5803
406	7007	LALLA MIMOUNA	MOULAY BOUSSELHAM	24,00	43,80	6545
413	117	MEKNES	NATIONALE 13	73,58	97,74	5542
414	1006	a supprimer	a supprimer	0,00	0,00	5966
503	25	FES	SEFROU	0,00	33,00	14019
716	26004	RP 5006	RN 8	50,00	58,00	20385

C - Routes provinciales

Il ressort de la décomposition par classe de trafic du réseau provincial revêtu, couvert par les comptages en 2014 (18,42 % des RP revêtues), montre que :

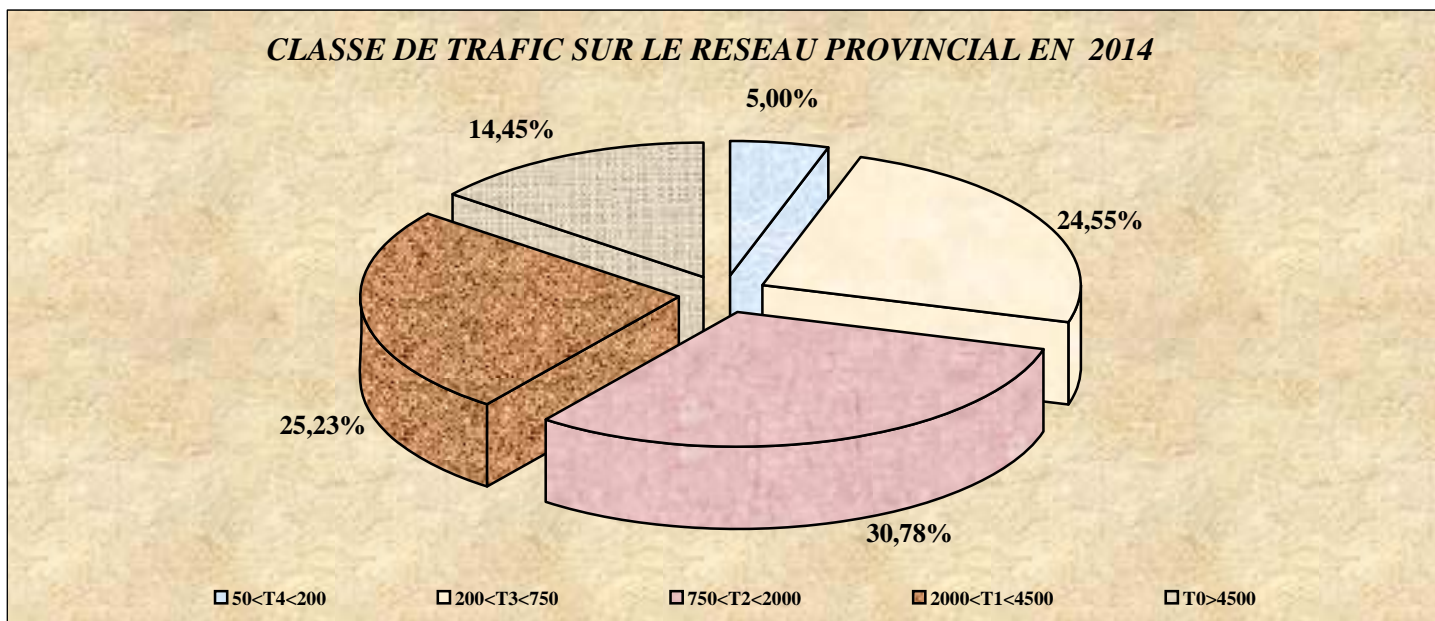
14,45 % environ, supportent un trafic fort de la classe T0, supérieur à 4500 véh./j.

25,23 %, supportent un trafic compris entre 2000 et 4500 véh./j. (classe T 1).

30,78 %, de ce réseau supportent un trafic de la classe T2, compris entre 750 et 2000 véh./j.

24,55 %, de ce réseau supportent un trafic de la classe T3, compris entre 200 et 750 véh./j.

5,00 %, un trafic faible de la classe T4, compris entre 50 et 200 véh./j.



Classe de trafic	50<T4<200	200<T3<750	750<T2<2000	2000<T1<4500	T0>4500	TOTAL
Longueur en Km	216,40	1061,65	1331,11	1091,04	624,76	4325
Longueur en pourcent	5,00	24,55	30,78	25,23	14,45	100,00

Les routes provinciales ci-dessous ont un trafic supérieur à 3500 véh./j. en 2014

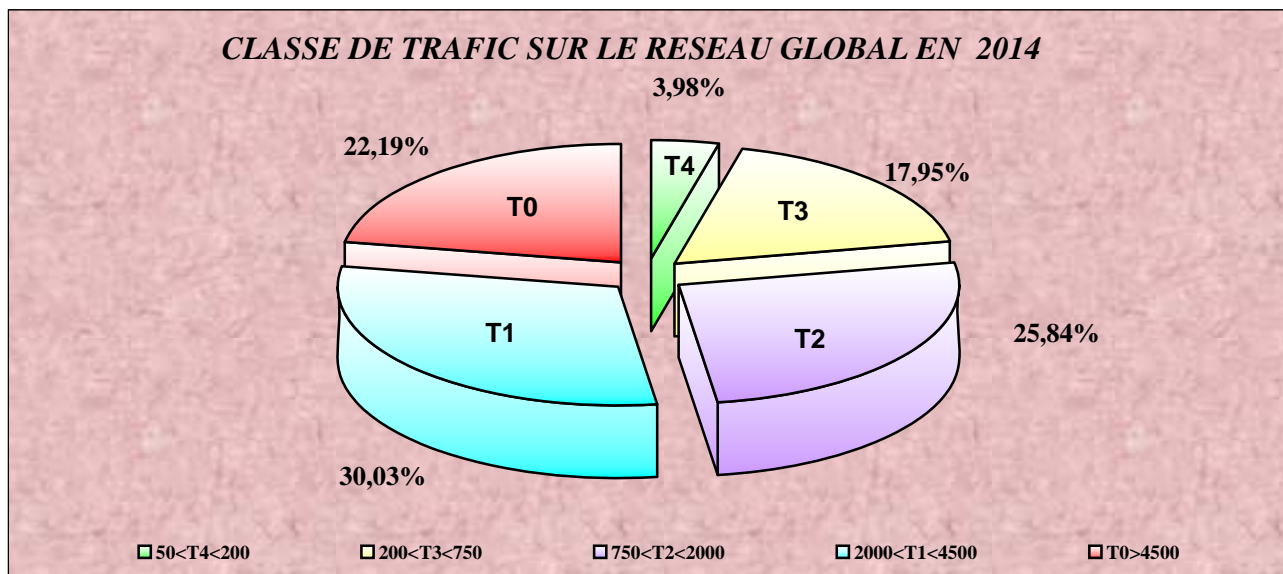
N° de la Route	N° du Poste	SECTION		P.K.O	P.K.F	TMJA EN VEH/J
		ORIGINE	EXTREMITE			
1014	42012	BIOUGRA	TIFNIT	0,00	28,30	4738
1708	12901	LIMITE PROVINCE	NATIONALE 8	43,00	49,00	3711
1714	128	LIMITE PROVINCE	AIT MELLOUL	44,00	59,00	8254
1714	42024	PROVINCIALE 1703	LIMITE PROVINCE	17,00	44,00	4134
2008	74003	NATIONALE 8	NATIONALE 9	0,00	11,44	5495
2009	41004	REGIONALE 212	ACCES MINES HAJJAR	0,00	6,50	6493
2017	41006	LIMITE AL HAOUZ	TNINE OURIKA	16,80	34,00	5381
2125	39005	EL KALAA RN8	AIT ADEL RP 2120	0,00	39,00	4827
2201	38003	ESSAOUIRA	GHAZOUA	0,00	10,00	7635
3003	17013	RN 1	RR 320	2,00	9,28	14435
3006	15017	CASABLANCA	BEN SLIMANE	0,00	5,00	9633
3007	15018	CASABLANCA	SEBT SAHEL	0,00	18,00	4903
3009	17000	BOUSKOURA	RP 3007	0,00	4,93	6906
3009	17006	RP 3007	RN1	4,93	8,93	8059
3010	15010	CASABLANCA	SIDI HAJJAJ	0,00	13,50	14941
3011	17002	A SUPPRIMER	A SUPPRIMER	0,00	17,00	6825
3011	17003	BOUSKOURA	REGIONALE 318	17,00	23,00	8335
3011	20002	REGIONALE 318	NATIONALE 1	23,00	44,50	4436
3012	17009	RR 320	RP 3001	0,00	5,00	5173
3014	17010	CASABLANCA	RP 3003	0,00	26,35	16109
3015	16001	RP 3016	RN 9	0,00	4,20	7426
3016	16003	RR 315	RN 9	0,00	6,77	4049
3019	15016	MOHAMMADIA	SIDI HAJJAJ	0,00	17,40	4075
3038	61	NATIONALE 11	NATIONALE 9	0,00	9,00	23390
3107	23004	AZILAL	AIT M'HAMED	0,00	18,00	4283
3222	23015	BENI-MELLAL	NATIONALE 11	0,00	7,00	9876
3224	22005	PROVINCIALE 3207	FKIH BEN SALAH	28,00	46,00	4122

N° de la Route	N° du Poste	SECTION		P.K.O	P.K.F	TMJA EN VEH/J
		ORIGINE	EXTREMITE			
3305	21008	OULED ZIANE RP 3315	EL GARA	20,00	35,99	3683
3321	14013	BEN SLIMANE	EL GARA	0,00	38,70	4132
3326	15021	FEDDALAT	SIDI HAJAJ	0,00	16,56	4371
3427	19012	NATIONALE 1	AZEMMOUR	0,00	24,65	6910
4002	8009	NATIONALE 1	AUTOROUTE A1	0,00	7,00	3841
4008	12013	NATIONALE 6	LAC BOUREGREG	0,00	15,00	11873
4022	86001	NATIONALE 1	PROVINCIALE 4007	0,00	6,83	7500
4036	12010	SIDI YAHIA	AIN AOUDA	0,21	12,21	4291
4036	86005	SIDI YAHIA	SIDI EL AMER (RP4023)	0,20	3,20	5926
4234	7011	SIDI EL HACHEMI	PROVINCIALE 4201	0,00	13,50	3975
4240	6007	RR 413 M SAAD	KHENICHET	12,30	29,80	4613
4266	8006	MEHDIA	NATIONALE 1	0,00	6,50	3763
4700	1005	TETOUAN	MARTIL	0,00	11,80	15283
5006	103	RN 6	RN 6 SIDI HRAZEM	0,00	26,00	5338
5007	10000	RP 5013	RP 5003	7,77	25,34	4027
5055	131	AUTOROUTE A2	FES	0,00	4,50	10979
5211	121	ACCES D'AL HOCEIMA		0,00	4,57	12367
5211	32003	A SUPPRIMER	A SUPPRIMER	0,00	4,57	12442
6000	34001	AHFIR	SAAIDIA	0,00	33,31	9949
6010	34004	BERKANE	MADER	0,00	22,10	4992
6011	34005	BERKANE	SAAIDIA	0,00	28,00	7147
6209	32014	SELOUANE	TROIS FORCHES	0,00	67,00	9336
7058	89011	MEKNES RN 6	REGIONALE 716	0,00	17,00	3682
7075	89012	REGIONALE 718	LAMHAYA RN 6	0,00	20,00	4928

D - Réseau global

La décomposition par classes de trafic de tout le réseau revêtu couvert par les comptages en 2014 , montre que:

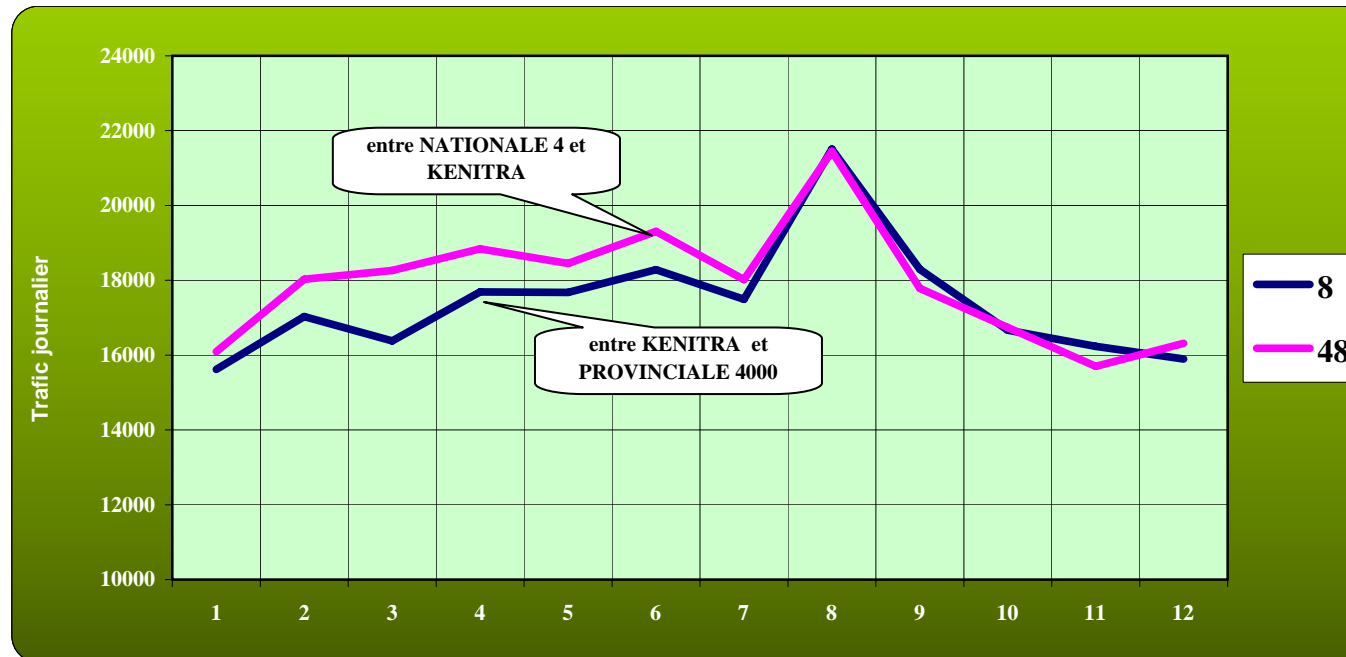
- * La classe T0 à fort trafic (supérieur à 4500 véh./j.) a été de 22,19%
- * La classe T1 (entre 2000 et 4500 véh./j.) a été de 30,03%
- * La classe T2 (entre 750 et 2000 véh./j.) a été de 25,84%
- * La classe T3 (entre 200 et 750 véh./j.) a été de 17,95%
- et la classe T4 (entre 50 et 200 véh./j.) a été de 3,98%



Classe de trafic	50<T4<200	200<T3<750	750<T2<2000	2000<T1<4500	T0>4500	TOTAL
Longueur en Km	896,83	4043,06	5818,88	6763,67	4998,33	22521
Longueur en pourcent	3,98	17,95	25,84	30,03	22,19	100,00

3° / - VARIATION MENSUELLE DU TRAFIC EN 2014

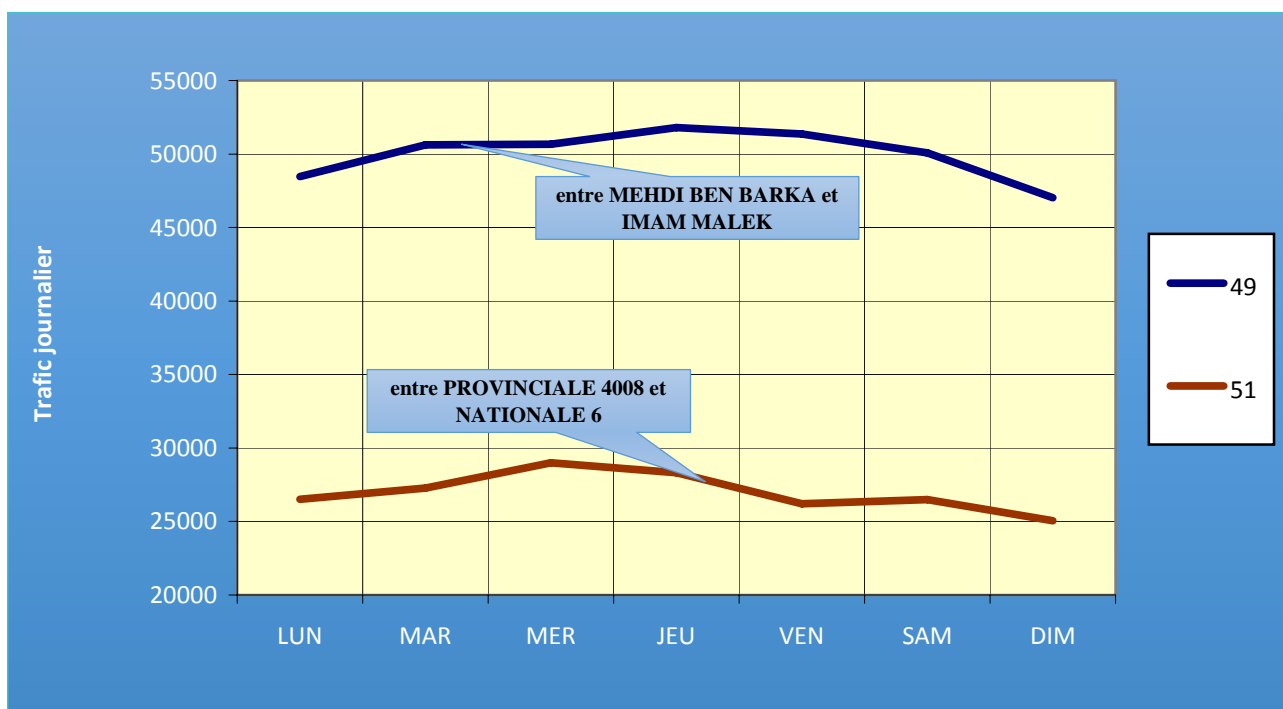
Le trafic journalier mensuel maximum des postes permanents a été enregistré généralement durant la saison d'été. Pour la Nationale 1 par exemple, entre Kenitra et Provinciale 4000, la moyenne journalière du mois d'Août a été supérieure à la moyenne journalière annuelle de 23 % ; elle a été supérieure à la moyenne annuelle de 19 % sur la nationale 1 entre nationale 4 et Kenitra



4°/ - VARIATION HEBDOMADAIRE DU TRAFIC EN 2014

La variation hebdomadaire du trafic est en étroite relation avec la fonction socio-économique de la liaison. Pour la majorité des postes, le débit maximum se manifeste soit un jour de week end soit un jour de souk de la région.

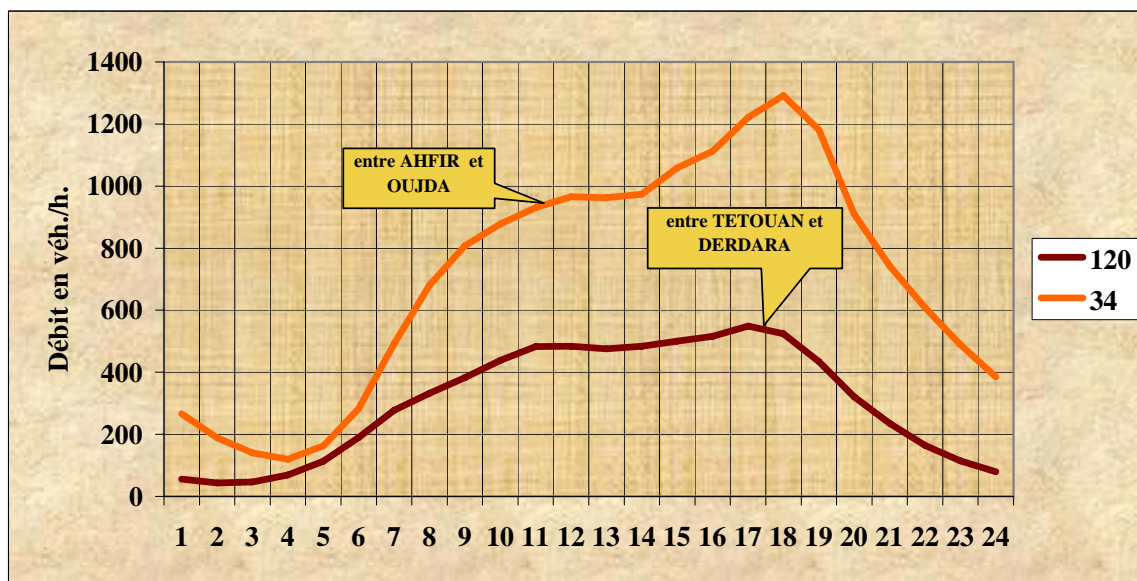
Ci-dessous la variation hebdomadaire de la voie de contournement, entre Mehdi ben barka et imam malik ainsi qu'entre provinciale 4008 et nationale 6.



5° - VARIATION HORAIRE DU TRAFIC EN 2014

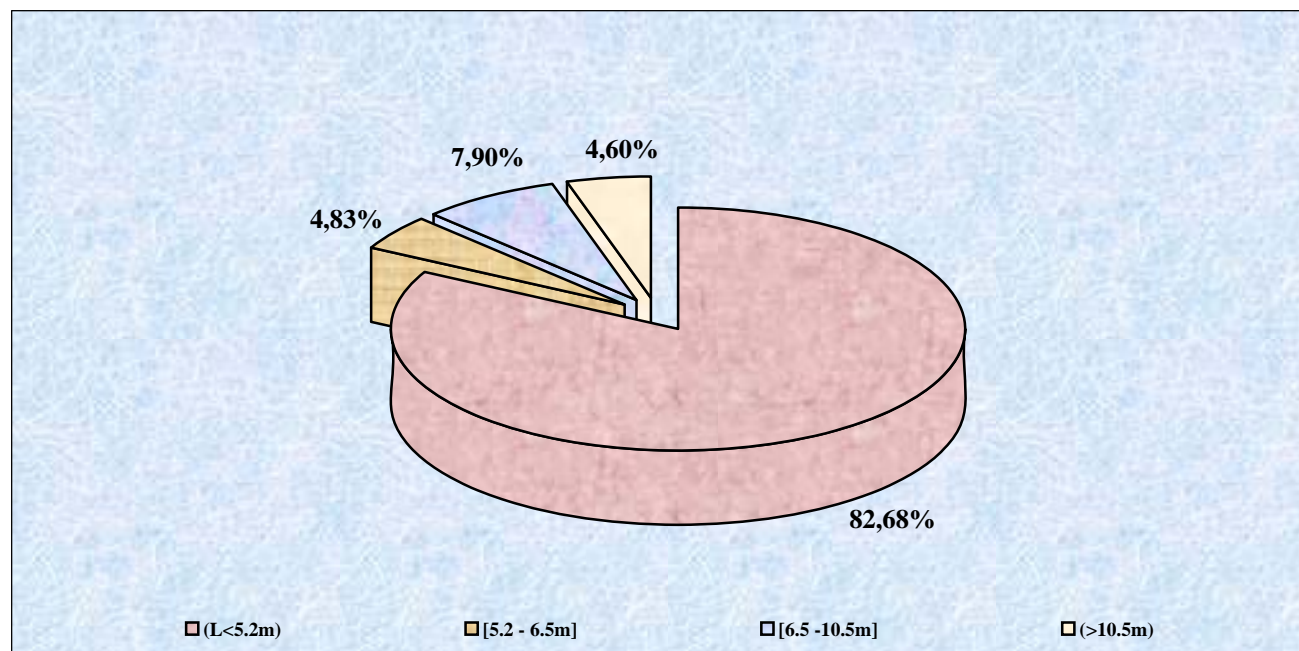
Le profil de la variation horaire du trafic fait ressortir d'une manière générale deux pointes dans la journée: l'une entre 11h. et 13h. et l'autre entre 17h. et 19h.

Ci-dessous à titre d'exemple la variation horaire des postes permanents situés sur la Nationale 2 entre RP 6014 et OUJDA ainsi qu'entre TETOUAN et DERDARA.



6° / - Composition du trafic

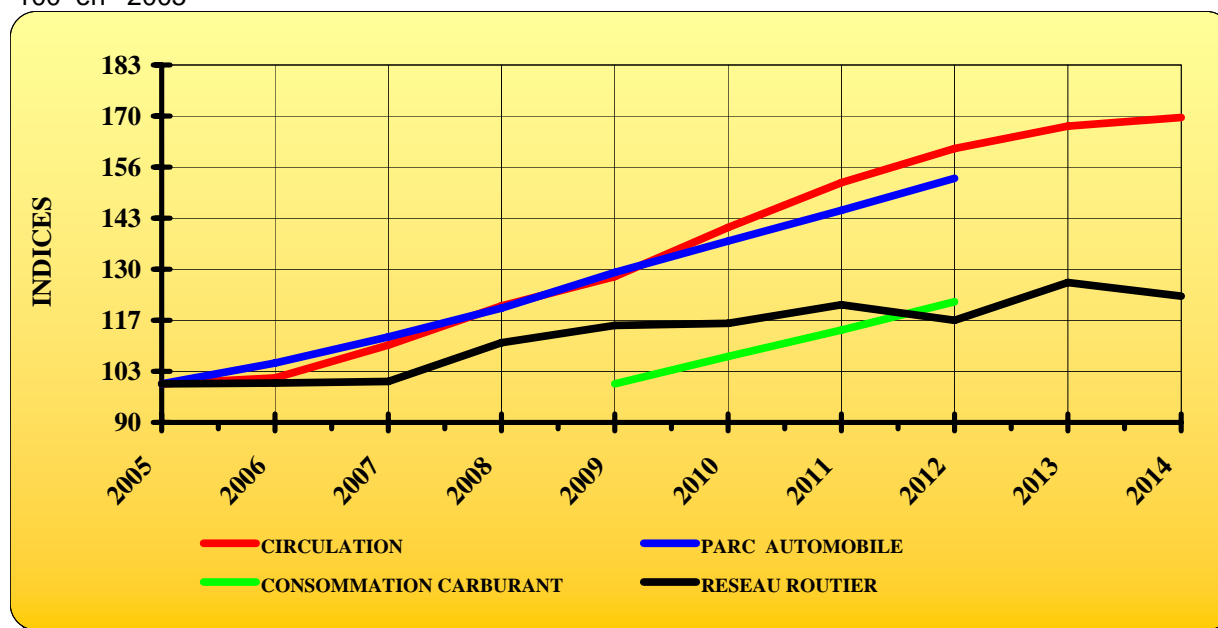
Les sites équipés d'appareils multiboucles ont enregistrés la discrimination automatique des véhicules en quatre classes de longueur pendant 762338 heures de comptage. Cette discrimination a permis la répartition des véhicules en classes de longueur comme suit:



	TOTAL	V.L+ FOURG. (L<5.2m)	PETITS P.L [5.2 - 6.5m]	P.L+AUTOCARS [6.5 -10.5m]	VEH. ARTICLES (>10.5m)
TRAFIC PAR CLASSE	270635874	223754515	13060800	21368410	12452149
POURCENTAGE	100,00	82,68	4,83	7,90	4,60

7°/ - EVOLUTION COMPAREE DE LA CIRCULATION AVEC LES AUTRES INDICATEURS

Le graphique ci-dessous retrace l'évolution depuis 2005 des indices de la circulation, du réseau routier, du parc automobile et de la consommation de carburant avec comme base l'indice 100 en 2005



	2005	2006	2007	2008	2009	2010	2011	2012	2013	2014
CIRCULATION	100,00	101,55	110,08	120,28	127,88	140,63	152,28	161,12	166,93	169,19
PARC AUTOMOBILE	100,00	105,43	112,20	119,69	128,96	137,08	145,07	153,41	0,00	0,00
CONSOMMATION CARBURANT	-	-	-	-	-	107,11	113,98	121,34	0,00	0,00
RESEAU ROUTIER	100,00	100,25	100,65	110,72	115,18	115,75	120,55	116,54	126,35	122,78

CHAPITRE I
TABLEAU RECAPITULATIF
DES COMPTAGES

I - TABLEAUX RECAPITULATIFS DES COMPTAGES

Il s'agit des postes ayant fonctionné en 2014 , Ces tableaux sont de deux types

1 - Ceux relatifs aux postes permanents donnant :

- ▶ Les totaux annuels de la circulation écoulée dans l'année et le nombre d'heures de fonctionnement (NBH).

Le trafic moyen journalier annuel des années **2013** et **2014** (TMJA) et la variable annuelle.

- ▶ Le trafic moyen journalier annuel (**TMJA**) est obtenu en divisant la circulation totale par le nombre d'heures de fonctionnement (**NBH**) et en multipliant par le nombre d'heures de la journée (**24**).

- ▶ Le trafic journalier de pointe enregistré dans l'année (**TJ de pointe**).

2 - Ceux relatifs aux postes périodiques, donnant:

- ▶ Les tableaux de la circulation écoulée pendant la période de comptage et le nombre d'heures de fonctionnement des postes.
- ▶ Le trafic moyen journalier des deux périodes de comptage: **TMJ1**, pour celle du 1er semestre et **TMJ2** pour celle du 2ème semestre.
- ▶ Les facteurs saisonniers relatifs aux deux périodes de comptage du poste concerné.

Ces facteurs sont déduits des comptages du poste de rattachement ; c'est le rapport de la moyenne journalière observée pendant la période considérée du poste de rattachement à sa moyenne journalière annuelle.

- ▶ La moyenne journalière annuelle des postes périodiques :

C'est la moyenne arithmétique des rapports des moyennes journalières observées pendant les deux périodes de comptage sur les facteurs saisonniers correspondants.

$$TMJA = (TMJ1 / F1 + TMJ2)/F2) / 2.$$

TABLEAU RECAPITULATIF DES COMPTAGES 2014

1°/ POSTES PERMANENTS

N° DE LA ROUTE	N° DU POSTE	LIEU D'IMPLANTATION		SECTION		TOTAUX		T.M.J.A		VARIA. EN %	TRAFIC DE POINTE
		P.K	D.P.E.T.L	ORIGINE	EXTREMITE	ANNUELS		EN 2013	EN 2014		
						COMPT.	NBH				
V.C	49	8,1	RABAT	MEHDI BEN BARKA	IMAM MALEK	11719751	5623	48834	50022	2,43	64116
V.C	51	19,3	RABAT	PROVINCIALE 4008	NATIONALE 6	9322363	8291	25833	26985	4,46	40761
V.C	58	3,3	RABAT	AUTOROUTE A3	MEHDI BEN BARKA	17122147	8622	46865	47660	1,70	67716
1	3	46,2	TANGER	ASILAH	REGIONALE 417	1565317	5866	7255	6404	-11,73	15883
1	4	92,27	LARACHE	LARACHE	KSAR EL KEBIR	1329609	3491	8695	9140	5,12	14767
1	7	205,4	KENITRA	SIDI ALLAL TAZI	NATIONALE 4	2111570	8029	6972	6311	-9,48	10768
1	8	243	KENITRA	KENITRA	PROVINCIALE 4000	5720574	7834	13867	17525	26,38	24245
1	14	329,5	BENSLIMANE	BOUZHNIKA	BEN YAKHLEF	2285375	6592	8305	8320	0,18	14015
1	18	431	EL JADIDA	BIR JDID	AZEMMOUR	917905	2931	7372	7516	1,95	10912
1	19	491	EL JADIDA	RR 316	SIDI SMAIL	3412514	8348	9875	9810	-0,66	28238
1	45	1012,7	TIZNIT	TIZNIT	BOUIZAKARNE	1244728	7527	3818	3968	3,93	6073
1	47	1300	LAAYOUNE	TAN TAN PLAGES	AKHFENNIR	523005	8713	1414	1440	1,84	2240
1	48	222,4	KENITRA	NATIONALE 4	KENITRA	5858345	7824	15741	17970	14,16	31220
1	67	386	SETTAT	KHAYAITA	HAD SOUALEM	3547173	8188	9696	10397	7,23	14718
1	73	831,21	AGADIR	TAMRI	TAMRAGHT	793657	8220	2348	2317	-1,32	4240
1	76	467	EL JADIDA	RP 3410	RR 316	2873750	8439	7548	8172	8,27	15813
1	78	582,5	SAFI	JMAAT SAHIM	TLET BOUGUEDRA	1673007	8760	4676	4583	-1,99	9572
1	86	295,5	RABAT	TEMARA	SKHIRAT	4932731	7866	14614	15050	2,98	18729
1	104	1204,6	TAN TAN	GUELMIME	TAN TAN	716251	7846	2096	2190	4,48	3100
1	105	1548	LAAYOUNE	LAAYOUNE PORT	LAMSSID	324178	8050	1191	966	-18,89	1601
1	106	2003,3	DAKHLA	LAKRAA	PROVINCIALE 1100	318595	8740	872	874	0,23	1556
1	148	657	ESSAOUIRA	BERRAKT ERRADI	ONARA	785251	6963	2815	2706	-3,87	4850
1	149	1530	LAAYOUNE	LAAYOUNE	LAAYOUNE PORT	1657617	8744	4372	4549	4,05	5604
2	2	30,3	TETOUAN	FANDAK	TETOUAN	4852575	8303	14558	14026	-3,65	30909
2	32	434,8	NADOR	TIZTOUTINE	SELOUANE	2696967	6773	9934	9556	-3,81	16926
2	34	567,99	OUJDA	AHFIR	OUJDA	4621002	6576	20603	16864	-18,15	24910
2	72	276,75	AL HOCEIMA	ISSAKEN	BENI HDIFA RP 5207	340275	7685	1081	1062	-1,76	1714
2	120	56,3	TETOUAN	TETOUAN	DERDARA	2672670	8760	7599	7322	-3,65	11788
2	133	113	CHEFCHAOUEN	DERDARA	BAB TAZA	669140	4073	4232	3942	-6,85	6045

TRAFIC PAR SECTION DES ROUTES NATIONALES ET AUTOROUTES EN 2014

N° de la route	N° du poste	Lieu d'implantation		Section concernée					TMJA en véh/j	Circulation en véh.km/j
		P.K	D.P.E	ORIGINE	EXTREMITE	P.K O	P.K E	LONG. EN KM		
A1	péage		RABAT	RABAT	SKHIRAT	0,00	17,00	17,00	55446	942582
A1	péage		RABAT	SKHIRAT	BOUZNIKA EST	17,00	29,00	12,00	52353	628236
A1	péage		RABAT	BOUZNIKA EST	MOHAM. EST	29,00	49,00	20,00	48233	964660
A1	péage		RABAT	MOHAM. EST	CASABLANCA	49,00	59,00	10,00	55707	557070
A1	péage		CASABLANCA	PENETRANTE VERS AIN HARROUDA		0,00	4,00	4,00	55707	222828
A1	péage		CASABLANCA	CASABLANCA	TIT MELLIL	59,00	71,50	12,50	25380	317254
A1	péage		CASABLANCA	TIT MELLIL	CASA PORT	71,50	75,50	4,00	34222	136890
A1	péage		CASABLANCA	CASA PORT	MEDIOUNA	75,50	80,50	5,00	40659	203294
A1	péage		CASABLANCA	MEDIOUNA	CASABLANCA RS 114	80,50	87,00	6,50	47001	305504
A1	péage		CASABLANCA	PENETRANTE AZBANE		0,00	1,00	1,00	18494	18494
A1	péage		CASABLANCA	CASABLANCA RS 114	HAD SWALEM	87,00	103,00	16,00	18494	295908
A1	péage		CASABLANCA	HAD SWALEM	BIR JDID	103,00	120,00	17,00	14591	248048
A1	péage		EL JADIDA	BIR JDID	TNIN CHTOUKA	120,00	138,00	18,00	13155	236790
A1	péage		EL JADIDA	TNIN CHTOUKA	AZEMMOUR	138,00	160,00	22,00	12555	276221
A1	péage		EL JADIDA	AZEMMOUR	EL JADIDA	160,00	173,00	13,00	7527	97855
A1	péage		EL JADIDA	PENETRANTE EL JADIDA		0,00	2,00	2,00	7527	15055
TOTAL AUTOROUTE DE RABAT A EL JADIDA								180	30370	5466688
A2	péage		KHEMISSSET	ALLAL BAHRAOUI	TIFLET	15,00	43,00	28,00	15275	427703
A2	péage		KHEMISSSET	TIFLET	KHEMISSSET	43,00	68,00	25,00	14676	366905
A2	péage		KHEMISSSET	KHEMISSSET	MEKNES OUEST	68,00	120,00	52,00	13897	722619
A2	péage		MEKNES	MEKNES OUEST	MEKNES EST	120,00	128,00	8,00	11023	88180
A2	péage		MEKNES	MEKNES EST	FES	128,00	174,00	46,00	12093	556272
A2	péage		FES	PENETRANTE FES		0,00	4,00	4,00	12093	48371
A2	péage		FES	FES	FES CENTRE	174,00	182,00	8,00	4999	39995
A2	péage		FES	FES CENTRE	FÈS EST	182,00	190,00	8,00	4844	38754
A2	péage		FES	FÈS EST	RAS TABOUDA	190,00	215,00	25,00	6015	150370
A2	péage		SEFROU	RAS TABOUDA	TAHLA	215,00	241,00	26,00	6408	166597
A2	péage		TAZA	TAHLA	OUED AMLIL	241,00	266,00	25,00	6279	156971
A2	péage		TAZA	OUED AMLIL	TAZA OUEST	266,00	288,00	22,00	6032	132706

TABLEAU RECAPITULATIF DES COMPTAGES 2014

1°/ POSTES PERMANENTS

N° DE LA ROUTE	N° DU POSTE	LIEU D'IMPLANTATION		SECTION		TOTAUX		T.M.J.A		VARIA. EN %	TRAFIC DE POINTE
		P.K	D.P.E.T.L	ORIGINE	EXTREMITE	ANNUELS		EN 2013	EN 2014		
						COMPT.	NBH				
4	9	58,1	KENITRA	SIDI SLIMANE	SIDI KACEM	2174849	8031	6107	6499	6,42	9254
4	100	153,4	FES	RP 5009	FES (RN 6)	1020547	7215	3380	3394	0,41	5698
6	11	71,38	KHEMISSSET	TIFLET	KHEMISSSET	1339204	4102	8441	7835	-7,18	10961
6	26	187	FES	PR 5013	NATIONALE 4	3067420	7836	10027	9394	-6,31	12859
6	28	111,7	MEKNES	KHEMISSSET	REGIONALE 705	1600753	8715	4566	4408	-3,46	7010
6	35	547,82	OUJDA	OUJDA	FRONTIERE	439763	3122	3276	3380	3,17	4928
6	52	14,31	RABAT	ECH VOIE CONTOUR	RR 405	10275034	8720	26660	28279	6,07	46764
6	63	212	FES	FES	RP 5027	1203360	4410	8666	6548	-24,44	9450
6	68	43	KHEMISSSET	ALLAL BAHRAOUI	TIFLET	1904255	4190	11049	10907	-1,29	16394
6	87	8,6	RABAT	RABAT	ECH VOIE CONTOUR	7473679	7934	22568	22607	0,17	34499
6	90	150	MEKNES	RN 13	LAMHAYA	3288045	7094	11163	11123	-0,36	16593
6	101	179	FES	PROVINCIALE 7073	RP 5013	2393520	6874	8681	8356	-3,74	12828
7	137	133,95	MARRAKECH	LIMITE EL KALAA	MARRAKECH	4302014	7716	10519	13381	27,21	17279
8	23	432	BENI-MELLAL	RR 304 AFOURAR	NATIONALE 11	1845995	4874	15937	9089	-42,97	12542
8	24	773,743	TAOUNATE	BARRAGE IDRIS I	REGIONALE 408	1808636	6240	6421	6956	8,33	13486
8	29	627,5	IFRANE	M RIRT	AZROU	548619	6566	1724	2005	16,30	3914
8	38	198,6	CHICHAOUA	CHICHAOUA	PROVINCIALE 2011	1377055	8298	3972	3982	0,25	5692
8	39	260	MARRAKECH	MARRAKECH	TAMELELT	4435168	8228	10357	12936	24,90	28160
8	70	352	EL KELAA	EL KALAA	RR 307	1589245	7948	4825	4798	-0,56	7071
8	129	31	AGADIR	AGADIR INEZGANE	PROVINCIALE 1705	929589	8073	2766	2763	-0,11	4072
8	132	749	FES	RP 5002	BARRAGE IDRIS I	1625186	6290	6348	6201	-2,32	14542
8	138	232,8	MARRAKECH	PROVINCIALE 2013	PROVINCIALE 2004	3772169	8225	11325	11006	-2,82	17013
8	145	580,62	KHENIFRA	KHENIFRA	M RIRT	947483	5687	3865	3998	3,44	6022
9	16	30	CASABLANCA	MEDIOUNA	AEROPORT	9925001	8461	25973	28152	8,39	37440
9	20	73,844	SETTAT	SIDI EL AIDI	SETTAT	4539809	6770	15949	16093	0,90	24927
9	40	314,111	AL HAOUZ	AIT OURIR	HAD ZREKTEN	711082	7594	2149	2247	4,56	6749
9	44	452,43	OUARZAZATE	OUARZAZATE	AGDEZ	360128	5282	1127	1636	45,16	3510
9	59	42,1	SETTAT	AEROPORT	BERRECHID	6379700	8700	18252	17599	-3,58	24851
9	74	233,8	MARRAKECH	SIDI BOU OTHMANE	MARRAKECH	5726767	8603	16583	15976	-3,66	32762

TABLEAU RECAPITULATIF DES COMPTAGES 2014

1°/ POSTES PERMANENTS

N° DE LA ROUTE	N° DU POSTE	LIEU D'IMPLANTATION		SECTION		TOTAUX		T.M.J.A		VARIA. EN %	TRAFIC DE POINTE
		P.K	D.P.E.T.L	ORIGINE	EXTREMITE	ANNUELS		EN 2013	EN 2014		
						COMPT.	NBH				
9	108	63,7	SETTAT	BERRECHID	SIDI EL AIDI	2164061	4685	10805	11085	2,59	15988
9	109	113	SETTAT	RR 314	MECH. BEN ABBOU	1383690	8047	4355	4126	-5,26	8060
9	118	395,28	OUARZAZATE	IMINI (RP 1512)	NATIONALE 10	881024	8444	2088	2504	19,92	9088
9	139	423	OUARZAZATE	NATIONALE 10	OUARZAZATE	1181531	8037	3513	3528	0,43	8498
10	42	17	CHTOUKA	AIT MELLOUL	OULAD TAIMA	2453153	4562	13449	12905	-4,04	17801
10	43	363	OUARZAZATE	OUARZAZATE (RN 9)	KLAAT M GOUNA	1036260	8700	2674	2858	6,88	5787
10	81	634,5	ERRACHIDIA	GOULMIMA	ERRACHIDIA	636783	8525	1821	1792	-1,59	3704
10	119	331	OUARZAZATE	TAZNAKHTE	OUARZAZATE(RN 9)	301256	7869	918	918	0,00	2053
11	21	105,25	KHOURIBGA	BEN AHMED	KHOURIBGA	3374625	7855	10313	10310	-0,03	15201
11	22	124,059	KHOURIBGA	KHOURIBGA	PROVINCIALE 3202	2418950	8760	7544	6627	-12,16	9371
11	107	39	SETTAT	BERRECHID	RIAH	2075397	3958	11586	12584	8,61	19042
12	111	848	ERRACHIDIA	ALNIF	RISSANI	183387	8751	506	502	-0,79	1809
12	112	779	ERRACHIDIA	TAZARINE	ALNIF	237084	8387	686	678	-1,17	1131
12	123	375,8	TATA	AKKA	ADIS	237969	4185	1178	1364	15,79	1913
13	5	58	CHEFCHAOUEN	TETOUAN	RP 4103 (LAGHDIR)	469050	3552	2594	3169	22,17	5388
13	6	120	OUAZZANE	OUEZZANE	AIN DEFALI	619414	7229	2271	2056	-9,47	3446
13	30	492,05	MIDELT	RICH (RR 706)	ERRACHIDIA	1144157	8567	3378	3205	-5,12	6635
13	65	285	IFRANE	LIMITE IFRANE	AZROU	1352257	7790	4069	4166	2,38	7015
13	82	553,6	ERRACHIDIA	ERRACHIDIA	EDDOUIRA	803757	8641	2243	2232	-0,49	4230
13	110	609,7	ERRACHIDIA	ARFOUD	RISSANI	795995	8102	2399	2357	-1,75	4396
13	115	196	MEKNES	NATIONALE 4	PROVINCIALE 7008	468035	5938	1856	1891	1,89	3274
13	116	259	MEKNES	RR 716 EL HAJEB	LIMITE IFRANE	1428024	8500	3909	4032	3,15	8519
13	127	219	MEKNES	RR 413	MEKNES	2791972	7644	8897	8766	-1,47	12428
16	60	11	TANGER	TANGER	KSER SGHIR	2090762	6734	7737	7451	-3,70	15233
16	95	58,1	TETOUAN	RP 4703	FNIDEK RN13	1788330	8760	4540	4899	7,91	10579
16	144	301	AL HOCEIMA	NATIONALE 2	BENI BOUFRAH	1018504	8748	2797	2794	-0,11	9658
16	146	82,5	TETOUAN	MARTIL	OUED LAOU	3384836	8760	8819	9273	5,15	23524
16	147	78,9	TETOUAN	TETOUAN	MARTIL	10546267	8615	28880	29380	1,73	43925
17	36	257,7	BOUARFA	TANADRARA	BOUARFA	156748	5908	810	636	-21,48	907

TABLEAU RECAPITULATIF DES COMPTAGES 2014

1°/ POSTES PERMANENTS

N° DE LA ROUTE	N° DU POSTE	LIEU D'IMPLANTATION		SECTION		TOTAUX ANNUELS		T.M.J.A		VARIA. EN %	TRAFIC DE POINTE
		P.K	D.P.E.T.L	ORIGINE	EXTREMITE	COMPT.	NBH	EN	EN		
								2013	2014		
19	31	4,5	NADOR	MELLILIA	NADOR	5441474	5676	23609	23008	-2,55	31192
19	135	108	TAOURIRT	LIMITE NADOR	RN 6 TAOURIRT	417723	4523	2567	2216	-13,67	3242
109	124	189	TATA	TATA	ISSAFEN	26856	2751	212	234	10,38	547
201	80	64,1	SAFI	CHEMAIA	YOUSOUFIA	582894	5421	2480	2580	4,03	3499
204	79	4,75	SAFI	SAFI	TLETA (RN 1)	2132170	8760	5786	5841	0,95	9333
207	85	28	ESSAOUIRA	ESSAOUIRA	TLET EL HANCHANE	1121009	7535	3470	3570	2,88	8484
207	150	89,8	CHICHAOUA	SIDI ELMOKTAR	CHICHAOUA	1250484	7986	-	3758	-	9840
301	134	189,4	SAFI	KHMIS OULAD EL HADJ	ESSAOUIRA	354202	8216	1164	1034	-11,17	2175
312	99	10,91	KHOURIBGA	KHOURIBGA	OUED ZEM	1096644	4918	5665	5351	-5,54	7672
313	140	13	BENSLIMANE	MOHAMMADIA RP 1	BENSLIMANE	1333304	4127	6836	7753	13,41	9259
322	13	57,54	RABAT	OUED CHERRAT	ECHANGEUR SKHIRAT	2177643	8759	6076	5966	-1,81	12768
322	66	42	BENSLIMANE	OUED CHERRAT	PONT BLONDIN	2013016	6869	7086	7033	-0,75	65101
322	153	10	MOHAMMEDIA	CASABLANCA	MOHAMMEDIA	4566085	5822	-	18822	-	28216
413	10	66,8	SIDI KACEM	SIDI KACEM	MEKNES	457286	2874	4395	3818	-13,13	5248
413	117	97	MEKNES	MEKNES	NATIONALE 13	1507689	6529	5323	5542	4,11	9196
417	69	4,5	TANGER	NATIONALE 1	PROVINCIALE 4400	726063	4889	3587	3564	-0,64	6448
503	25	5,854	FES	FES	SEFROU	3535861	6053	17793	14019	-21,21	20703
702	113	0,5	ERRACHIDIA	TINGDAD	ARFOUD	348145	8030	1036	1040	0,39	2390
716	102	49	FES	LIMITE PROVINCE	RP 5006	1050013	6390	3379	3943	16,69	5020
1714	128	49	CHTOUKA	LIMITE PROVINCE	AIT MELLOUL	1697619	4936	7577	8254	8,93	11369
2010	62	36,7	AL HAOUZ	TAHANNAOUT	TNINE OURIKA	675593	7613	2120	2129	0,42	3196
3038	61	5	CASABLANCA	NATIONALE 11	NATIONALE 9	8018986	8228	22425	23390	4,30	33643
5006	103	15,9	FES	RN 6	RN 6 SIDI HRAZEM	1618172	7275	6009	5338	-11,17	8530
5013	130	12	FES	RR 716	RR 503	978445	7838	2928	2996	2,32	3901
5055	131	3,5	FES	AUTOROUTE A2	FES	2813010	6149	10612	10979	3,46	15859

TABLEAU RECAPITULATIF DES COMPTAGES 2014

2°/ POSTES PERIODIQUES

N° DE LA ROUTE	N° DU POSTE	LIEU D'IMPLANTATION		SECTION		TOTAUX ANNUELS		T.M.J.		FACTEURS SAISONNIERS		T.M.J.A
		P.K	D.P.E	ORIGINE	EXTREMITE	COMPT.	NBH	TMJ1	TMJ2	f1	f2	
1	7001	168,90	KENITRA	SOUK LARBAA	SIDI ALLAL TAZI	87864	336	5528	6812	0,90	1,07	6276
1	7002	144,30	KENITRA	DEV. DE KSAR	SOUK LARBAA	62300	336	5884	4465	1,24	1,07	4450
1	8007	256,80	RABAT	PROVINCIALE 4002	RABAT	135407	190	16768	-	0,98	1,00	17104
1	8008	251,00	RABAT	PROVINCIALE 4000	PROVINCIALE 4002	204600	192	24494	-	0,96	1,00	25575
1	10601	2252,20	DAKHLA	EL ARGOUB JDID	FRONTIERE	10236	971	352	147	1,00	0,95	253
1	10707	396,00	SETTAT	HAD SOUALEM	BIR JDID	156579	369	10361	10008	1,00	1,00	10184
1	14005	305,65	RABAT	SKHIRAT	BOUZNIKA	111008	384	6492	7993	1,01	1,07	6938
1	15006	343,70	MOHAMMEDIA	BEN YAKHLEF	AIN HARROUDA	186033	406	10732	11262	1,00	1,00	10997
1	18001	446,00	EL JADIDA	AZEMMOUR	RP 3410	274980	598	9528	14436	1,00	1,15	11036
1	19002	542,00	EL JADIDA	KHMIS ZMAMRA	RP 2302	27996	188	-	3349	0,92	0,94	3574
1	38001	712,40	ESSAOUIRA	ONARA	SMIMO	55044	432	3857	3271	1,29	1,04	3058
1	38002	741,80	ESSAOUIRA	SMIMO	LIMITE PROVINCE	27443	312	1827	2261	0,94	0,99	2111
1	42002	852,00	AGADIR	TAMRAGHT	AGADIR	253215	631	14111	4745	0,97	1,00	9631
1	42003	934,00	CHTOUKA	AIT MELLOUL	INCHADEN	224589	405	14915	11704	1,00	1,00	13309
1	42014	969,50	TIZNIT	CT 7128 (MASSA)	TIZNIT	163506	408	7536	11529	1,00	0,99	9618
1	47001	1467,00	LAAYOUNE	AKHFENNIR	LAAYOUNE	29819	522	1290	1761	0,95	1,27	1371
1	47007	1664,00	BOUJDOUR	LAMSSID	BOUJDOUR	15522	567	714	712	1,09	1,08	657
1	47008	1706,00	BOUJDOUR	BOUJDOUR	LAKRAA	14165	385	822	1056	1,17	0,99	883
1	47011	2043,00	DAKHLA	PROVINCIALE 1100	AL-ARGOUB	14699	791	520	332	0,95	0,97	446
1	47012	2047,00	DAKHLA	EL ARGOUB	EL ARGOUB JDID	6840	360	469	-	1,03	1,00	456
1	73000	796,00	AGADIR	LIMITE PROVINCE	TAMRI	23032	341	1486	2073	0,91	1,28	1621
1	78001	601,00	SAFI	TLET BOUGUEDRA	SEBT GZOULA	42375	452	1924	1869	0,87	0,82	2250
1	78002	633,70	SAFI	SEBT GZOULA	BERRAKT ERRADI	32984	456	1506	1445	0,88	0,82	1736
1	78003	553,70	SAFI	RP 2302	JMAAT SAHIM	88865	542	4006	3549	0,99	0,93	3935
1	86000	292,00	RABAT	RABAT	KHALOUA RP 4028	270758	382	17289	15736	0,99	0,95	17011
2	2009	23,00	TANGER	PROVINCIALE 4613	FANDAK	255540	720	11040	7520	1,08	1,11	8518

TABLEAU RECAPITULATIF DES COMPTAGES 2014

2°/ POSTES PERIODIQUES

N° DE LA ROUTE	N° DU POSTE	LIEU D'IMPLANTATION		SECTION		TOTAUX		T.M.J.		FACTEURS		T.M.J.A
		P.K	D.P.E	ORIGINE	EXTREMITE	ANNUELS		TMJ1	TMJ2	SAISONNIERS		
						COMPT.	NBH			f1	f2	
2	32002	410,00	NADOR	MIDAR	TIZTOUTINE	38351	148	5715	-	0,92	1,00	6219
2	34002	519,00	BERKANE	BERKANE	AHFIR	69643	168	10480	-	1,05	1,00	9949
2	72004	210,50	AL HOCEIMA	LIMITE CHEFCHAOUEN	ISSAKEN	25515	168	3825	-	1,05	1,00	3645
3	47014	0,50	DAKHLA	IMLILI	AWSERD	1237	256	152	-	1,30	1,00	116
4	8002	7,70	KENITRA	NATIONALE 1	SIDI YAHYA	133812	336	9582	9083	0,95	1,00	9558
4	8003	21,40	KENITRA	SIDI YAHYA	SIDI SLIMANE	74358	355	4919	4888	0,95	1,00	5027
4	26002	147,60	FES	PROVINCIALE 5001	RP 5009	103700	480	5308	6159	1,03	1,19	5185
4	26007	110,00	MEKNES	COL DE ZEGGOTA	PROVINCIALE 7049	51870	455	3083	2854	1,11	1,05	2736
4	26008	119,00	MEKNES	PROVINCIALE 7049	PROVINCIALE 5001	61272	552	3308	2434	1,11	1,04	2664
5	47004	53,00	LAAYOUNE	LAAYOUNE	NATIONALE 14	4811	263	404	-	0,92	1,00	439
5	47005	79,00	LAAYOUNE	NATIONALE 14	BOUCRAA	5842	552	178	387	0,97	1,19	254
5	47006	110,00	LAAYOUNE	BOUCRAA	GUELTA ZEMOUR	1575	600	81	51	1,16	0,89	63
6	26001	191,20	FES	NATIONALE 4	FES	255645	456	13211	14630	0,97	1,10	13455
6	33004	459,59	TAOURIRT	REGIONALE 603	AIOUNE	14391	140	2467	-	1,00	1,00	2467
7	13700	117,00	MARRAKECH	REGIONALE 204	LIMITE EL KALAA	45440	192	4386	-	0,77	1,00	5680
7	74002	101,97	MARRAKECH	REGIONALE 206	REGIONALE 204	17599	190	2177	-	0,98	1,00	2223
8	12900	13,20	AGADIR	AGADIR INEZGANE	ECHANGEUR	159177	357	8338	13064	1,00	1,00	10701
8	23017	417,00	BENI-MELLAL	RR 309	RR 304 AFOURAR	71019	394	4326	-	1,00	1,00	4326
8	24006	813,15	TAOUNATE	CENTRE TAOUNATE	ZRIZER	58154	318	5031	4129	1,08	1,00	4389
8	29004	666,10	IFRANE	AZROU	IFRANE	153247	596	6317	4815	1,11	0,72	6171
8	29008	554,00	KHENIFRA	REGIONALE 317	KHENIFRA	42878	264	3622	-	0,93	1,00	3898
8	38006	211,00	CHICHAOUA	PROVINCIALE 2011	PROVINCIALE 2013	99054	546	4490	4465	1,01	1,05	4354
8	38007	237,00	MARRAKECH	PROVINCIALE 2004	MARRAKECH	242460	432	13494	14116	1,01	1,04	13470
8	41001	101,49	CHICHAOUA	PROVINCIALE 1705	IMIN-TANOUTE	53649	492	2611	2623	1,00	1,00	2617
8	41009	82,00	CHICHAOUA	LIMITE TAROUDANT	IFLAISSENE	60901	683	2147	2133	1,00	1,00	2140
9	15011	2,50	MOHAMMEDIA	MOHAM.RR 322	AIN HARROUDA	169275	409	9368	10498	1,00	1,00	9933

TABLEAU RECAPITULATIF DES COMPTAGES 2014

2°/ POSTES PERIODIQUES

N° DE LA ROUTE	N° DU POSTE	LIEU D'IMPLANTATION		SECTION		TOTAUX ANNUELS		T.M.J.		FACTEURS SAISONNIERS		T.M.J.A
		P.K	D.P.E	ORIGINE	EXTREMITE	COMPT.	NBH	TMJ1	TMJ2	f1	f2	
9	15012	9,50	MOHAMMEDIA	AIN HARROUDA	TIT MELLIL	102928	195	12668	-	1,00	1,00	12668
9	39007	254,00	MARRAKECH	MARRAKECH	LIMITE MARRAKECH	56679	168	8155	-	1,01	1,00	8097
9	40001	266,92	AL HAOUZ	LIMITE MARRAKECH	AIT OURIR	107329	407	6283	5683	0,90	1,00	6329
9	40003	353,50	OUARZAZATE	HAD ZRAKTEN	IMINI (RP 1512)	35201	405	2668	1773	1,18	0,93	2086
9	44001	564,00	ZAGOURA	AGDEZ	ZAGORA	20785	213	1676	-	0,72	1,00	2342
10	36003	770,00	BOUARFA	BOUDNIB	BOUANANE	3117	425	157	172	0,97	0,90	176
10	36004	904,00	BOUARFA	BOUANANE	BOUARFA	8873	507	372	404	0,85	1,00	420
10	42016	70,80	TAROUDANT	PROVINCIALE 1717	TAROUDANT	107764	767	3503	3146	1,00	0,97	3372
10	42017	87,20	TAROUDANT	TAROUDANT	REGIONALE 302	81680	452	4480	4153	1,00	0,99	4337
10	42018	131,20	TAROUDANT	REGIONALE 302	RP 1706 (AOULOZ)	26280	480	1308	1182	0,95	0,94	1314
10	42019	170,20	TAROUDANT	PROVINCIALE 1706	TALIOUINE	45831	860	1276	1092	0,95	0,90	1279
10	43001	435,80	OUARZAZATE	KLAAT M GOUNA	BOUMALNE DADES	82291	425	4396	6019	0,95	1,29	4647
10	43002	512,80	OUARZAZATE	BOUMALNE DADES	TINGHIR	40271	388	2432	3669	1,00	1,44	2491
10	81001	579,00	ERRACHIDIA	TINEJDAD	GOULMIMA	31550	354	1900	1525	0,90	0,70	2139
10	81002	553,50	ERRACHIDIA	TINGHIR	TINEJDAD	15158	214	1603	-	0,94	1,00	1700
10	82001	660,68	ERRACHIDIA	ERRACHIDIA	NATIONALE 13	41435	364	2830	2572	1,04	0,94	2732
10	82002	661,90	ERRACHIDIA	NATIONALE 13	BOUDENIB	7271	333	526	552	0,96	1,10	524
11	10702	69,54	SETTAT	RIAH	BENAHMED	106838	333	7588	7813	1,00	1,00	7700
11	22002	189,17	BENI-MELLAL	PROVINCIALE 3209	BENI-MELLAL	71796	243	8127	-	1,15	1,00	7091
11	23018	170,00	BENI-MELLAL	REGIONALE 308	PROVINCIALE 3209	110090	395	6689	-	1,00	1,00	6689
12	42022	378,00	TATA	ADIS	TATA	19760	384	979	1414	1,00	0,95	1235
12	46011	385,00	TATA	TATA	LAMHAMID	4460	358	322	277	1,00	1,00	299
12	46013	318,30	TATA	FOUM EL HISSN	AKKA	5888	552	181	332	1,00	1,00	256
13	1001	0,50	TETOUAN	SEBTA	FNIDAK	176672	337	12969	12520	1,03	1,00	12582
13	10001	210,00	MEKNES	PROVINCIALE 7008	RR 413	44478	336	2742	3326	0,91	1,00	3177
13	29002	302,90	IFRANE	AZROU	JBEL HABRI (RP 7231)	18351	196	2108	-	0,94	1,00	2247

TABLEAU RECAPITULATIF DES COMPTAGES 2014

2°/ POSTES PERIODIQUES

N° DE LA ROUTE	N° DU POSTE	LIEU D'IMPLANTATION		SECTION		TOTAUX ANNUELS		T.M.J.		FACTEURS SAISONNIERS		T.M.J.A
		P.K	D.P.E	ORIGINE	EXTREMITE	COMPT.	NBH	TMJ1	TMJ2	f1	f2	
13	29003	331,00	IFRANE	JBEL HABRI (RP 7231)	ZAIDA	72343	772	3738	1886	1,58	0,88	2249
13	30004	486,20	MIDELT	MIDELT	RICH (RR 706)	48875	408	2798	2345	0,98	0,81	2875
13	30010	405,85	MIDELT	ZAIDA	MIDELT	110015	572	5340	4743	1,19	1,00	4616
13	82003	593,60	ERRACHIDIA	EDDOUIRA	ARFOUD	14874	191	1941	-	1,04	1,00	1869
15	30002	283,00	BOULEMANE	OUTAT EL HAJ	MISSOUR	14410	330	971	996	0,96	0,92	1048
16	60008	51,00	TANGER	KSER SGHIR	RP 4703	56592	384	4190	-	1,18	1,08	3537
17	35001	7,90	OUIDA	OUIDA	GUENFOUDA	36239	229	-	3798	1,00	1,00	3798
17	36001	190,00	BOUARFA	AIN BNI MATHAR	TANADRARA	9382	445	507	442	1,00	0,87	506
17	36002	263,00	BOUARFA	BOUARFA	FIGUIG	9257	594	435	364	1,13	1,00	374
19	31002	17,00	NADOR	NADOR	SELOUANE	204015	335	13426	12731	0,90	0,89	29232
19	36005	343,00	BOUARFA	MAATARKA	TANDRARA	3216	536	133	123	0,93	0,84	144
102	46009	99,50	TATA	TAGHJIJTE	NATIONALE 12	825	37	535	-	1,00	1,00	535
104	45003	69,00	TIZNIT	IFNI	TIZNIT	74049	496	3346	4786	1,13	1,14	3583
104	45004	75,00	TIZNIT	TIZNIT	TIZEGHRANE	35371	372	2109	2580	0,89	1,18	2282
105	42009	8,56	CHTOUKA	AIT MELLOUL	BIOUGRA	194221	426	11126	10459	1,01	0,96	10942
105	42010	34,85	CHTOUKA	BIOUGRA	AIT BAHA	46376	408	2949	2392	1,00	0,95	2728
108	44004	25,00	OUARZAZATE	TAZNAKHTE	BOUAZZER	4283	190	341	-	0,63	1,00	541
108	44007	97,17	ZAGOURA	TANSIKHTE	TAZARINE	8307	216	627	-	0,68	1,00	923
109	42021	12,00	TAROUDANT	AIT YGZA (RN 10)	IGHREM	82720	1056	2479	1036	0,92	0,97	1880
111	44006	2,00	OUARZAZATE	TAZNAKHTE	TALATE	7083	425	279	131	0,63	0,37	400
111	46010	60,00	TATA	TALATE	FOUM ZGUID N12	3600	480	180	-	1,00	1,00	180
201	15100	4,10	CHICHAOUA	CHICHAOUA	SIDI AMARA	40649	549	1777	-	1,00	1,00	1777
201	15101	18,3	CHICHAOUA	SIDI AMARA	LIMITE CHICHAOUA	33303	437	1829	-	1	1	1829
201	80005	21,10	SAFI	LIMITE CHICHAOUA	CHEMAIA	30928	547	1452	1176	0,94	1,00	1357
202	19009	100,00	EL JADIDA	SIDI BENNOUR	BOULAOUANE	17126	191	2380	-	1,11	1,00	2152
203	41002	6,66	MARRAKECH	MARRAKECH	ASNI	109900	478	6109	4928	1,00	1,00	5518

TABLEAU RECAPITULATIF DES COMPTAGES 2014

2°/ POSTES PERIODIQUES

N° DE LA ROUTE	N° DU POSTE	LIEU D'IMPLANTATION		SECTION		TOTAUX		T.M.J.		FACTEURS		T.M.J.A
		P.K	D.P.E	ORIGINE	EXTREMITE	ANNUELS		TMJ1	TMJ2	SAISONNIERS		
						COMPT.	NBH			f1	f2	
203	41003	94,01	AL HAOUZ	ASNI	NATIONALE 10	18598	860	577	462	1,00	1,00	519
204	80001	51,13	SAFI	TLETA (RN 1)	CHEMAIA	75097	742	2131	2397	0,87	1,00	2429
204	80002	94,40	SAFI	CHEMAIA	RP 2011	38152	382	2300	-	0,96	1,00	2397
204	80007	106,00	MARRAKECH	RP 2011	NATIONALE 7	14407	286	1209	-	1,00	1,00	1209
205	70001	41,80	SETTAT	OUED OUM ERBIA	LABROUJ	62875	543	2499	2383	0,88	0,88	2779
206	37005	104,00	EL KELAA	EL KALAA	BENGRIR	4030	62	1560	-	1,00	1,00	1560
206	80003	0,05	SAFI	YOUSOUFIA	NATIONALE 7	34336	384	2074	-	0,97	1,00	2146
207	38005	49,40	ESSAOUIRA	TLET HANCHANE	SIDI ELMOKTAR	32821	349	2409	2235	1,14	0,93	2257
210	39006	4,40	MARRAKECH	MARRAKECH RN 8	SIDI RAHAL RP 2010	48875	600	1911	2302	1,00	1,15	1955
212	41012	51,00	CHICHAOUA	FROUGA	MAJJAT	30900	600	1268	1204	1,00	1,00	1236
212	41013	95,00	CHICHAOUA	MAJJAT	IMINTANOUTE	97985	999	2363	2346	1,00	1,00	2354
212	74004	14,70	MARRAKECH	MARRAKECH	TAMASLOUHT	51706	357	3379	3329	0,99	0,94	3476
214	41014	15,00	CHICHAOUA	NATIONALE 8	BOUABOUT	13527	1075	346	259	1,00	1,00	302
301	19007	37,00	EL JADIDA	EL JORF	OUALIDIA	98068	742	2765	3235	0,89	1,00	3172
301	76002	13,00	EL JADIDA	EL JADIDA	EL JORF	141862	336	13178	-	1,30	1,00	10133
301	79002	79,20	SAFI	EL OUALIDIA	BEDDOUZA	55648	466	2745	-	0,96	0,96	2866
301	79003	128,20	SAFI	BEDDOUZA	SAFI	33950	582	1375	1362	1,01	0,95	1400
301	79004	161,70	SAFI	SAFI	KHMIS OULAD EL HADJ	64976	642	1973	2790	0,92	1,02	2429
304	23001	98,54	AZILAL	AZILAL	BIN EL OUIDANE	5684	108	1156	-	0,91	1,00	1263
304	23013	131,20	BENI-MELLAL	AFOURAR	NATIONALE 8	37438	289	3081	-	0,99	1,00	3109
305	10700	82,00	SETTAT	FEDDALATE	BEN AHMED	27362	332	1941	2015	1,00	1,00	1978
305	10701	101,00	SETTAT	BEN AHMED	OULAD MRAH	35657	380	2125	2379	1,00	1,00	2252
305	14008	19,00	BENSLIMANE	RP 3300	BEN SLIMANE	114301	392	9837	4298	1,01	1,00	6998
305	14011	48,00	BENSLIMANE	SIDI HAJJAJ	FEDDALATE	30163	168	4269	-	0,99	1,00	4309
305	15002	23,00	BENSLIMANE	BEN SLIMANE	SIDI HAJJAJ	60808	339	4533	4078	1,00	1,00	4305
305	70000	152,00	SETTAT	OULAD MRAH	LABROUJ RR 308	7973	359	504	560	0,94	1,06	533

TABLEAU RECAPITULATIF DES COMPTAGES 2014

2°/ POSTES PERIODIQUES

N° DE LA ROUTE	N° DU POSTE	LIEU D'IMPLANTATION		SECTION		TOTAUX ANNUELS		T.M.J.		FACTEURS SAISONNIERS		T.M.J.A
		P.K	D.P.E	ORIGINE	EXTREMITE	COMPT.	NBH	TMJ1	TMJ2	f1	f2	
308	20003	4,20	SETTAT	SETTAT	GUISSER	67284	285	5872	-	1,04	1,00	5666
308	20004	29,20	SETTAT	GUISSER	LABROUJ	101574	393	5347	4483	0,71	0,91	6203
308	20007	75,00	SETTAT	LABROUJ	LIMITE PROVINCE	35855	359	1782	2018	0,92	0,71	2397
309	21012	5,50	KHOURIBGA	OUED ZEM	RR 310	56745	584	2417	2311	1,02	1,01	2332
311	21010	62,00	KHENIFRA	PROVINCIALE 3519	MOULAY BOUAZZA	6202	168	797	-	0,90	1,00	886
312	21004	42,22	KHOURIBGA	OUED ZEM	BOUJAAD	31952	384	1936	1804	0,96	0,91	1997
314	10901	44,00	SETTAT	OULED ABBOU	NATIONALE 9	4902	165	713	-	1,00	1,00	713
316	20000	122,70	SETTAT	RN 9 SETTAT	RASS EL AIN	24346	376	1913	1803	1,00	1,51	1554
316	20005	105,40	SETTAT	BOULAOUANE	RN 9 SETTAT	26640	216	2810	-	0,95	1,00	2960
316	21009	155,00	SETTAT	RASS EL AIN	BEN AHMED	35610	379	2140	2173	0,91	1,00	2255
318	18002	28,00	EL JADIDA	EL JADIDA	BIR BABBOUCH	7758	215	876	-	1,01	1,00	866
318	67000	80,00	SETTAT	BIR BABBOUCH	BERCHID RN 9	18045	216	2402	2508	0,91	1,84	2005
322	12015	68,00	RABAT	OUED YQUEM	TEMARA	124729	407	7460	7251	1,00	1,00	7355
322	13001	62,94	RABAT	ECHANGEUR SKHIRAT	OUED YQUEM	132889	380	8754	7340	1,03	0,89	8393
401	12000	25,00	RABAT	AIN AOUDA RP 4025	PROVINCIALE 4301	56297	382	3493	3581	1,00	1,00	3537
401	12002	65,00	KHEMISSET	PROVINCIALE 4301	ROMMANI	25199	425	1615	1231	1,00	1,00	1423
401	12003	80,00	KHEMISSET	ROMMANI	ZHILIGA	22117	262	2026	-	1,00	1,00	2026
401	12005	15,71	RABAT	RABAT	AIN AOUDA RP 4025	161892	574	7162	6377	1,00	1,00	6769
401	21005	139,30	KHOURIBGA	ZHILIGA	OUED ZEM	55525	713	1513	2253	0,91	1,09	1869
402	11005	15,00	KHEMISSET	NATIONALE 6	REGIONALE 701	18697	379	1184	-	1,00	1,00	1184
402	11006	2,00	KHEMISSET	NATIONALE 6	ARBAA OUED BAHT	24565	535	1022	1111	1,00	0,94	1102
402	89003	39,00	MEKNES	REGIONALE 701	AGOURAI	6661	169	946	-	1,00	1,00	946
402	89004	70,00	MEKNES	AGOURAI	EL HAJEB RN 13	34075	530	1605	1481	1,00	1,00	1543
403	11400	46,00	BENSLIMANE	SIDI BETTACH	AL KHATOUAT (LIMITE)	6488	173	900	-	1,00	1,00	900
403	12009	3,00	RABAT	TEMARA	SIDI YAHIA	274784	384	18101	16248	1,00	1,00	17174
403	12018	20,50	RABAT	SIDI YAHIA	SIDI BETTACH	20791	407	1235	1217	1,00	1,00	1226

TABLEAU RECAPITULATIF DES COMPTAGES 2014

2°/ POSTES PERIODIQUES

N° DE LA ROUTE	N° DU POSTE	LIEU D'IMPLANTATION		SECTION		TOTAUX ANNUELS		T.M.J.		FACTEURS SAISONNIERS		T.M.J.A
		P.K	D.P.E	ORIGINE	EXTREMITE	COMPT.	NBH	TMJ1	TMJ2	f1	f2	
404	14001	76,00	KHEMISSSET	ROMMANI	SIDI BETTACH	47323	537	1965	1946	0,92	0,93	2115
404	14002	59,00	KHEMISSSET	MAAZIZ	ROMMANI	11627	333	962	629	1,00	0,88	838
404	14003	10,00	KHEMISSSET	KHEMISSSET	MAAZIZ	26027	325	2041	1579	1,00	0,87	1922
404	15003	136,00	BENSLIMANE	SIDI BETTACHE	BEN SLIMANE	30825	167	4430	-	1,00	1,00	4430
405	8004	6,80	KENITRA	KENITRA	ALLAL EL BAHRAOUI	90188	373	6672	4730	0,97	1,00	5803
406	7005	5,30	KENITRA	SOUK LARBAA	LALLA MIMOUNA	49579	332	3671	3460	0,96	1,03	3584
406	7007	34,00	KENITRA	LALLA MIMOUNA	MOULAY BOUSSELHAM	91085	334	6641	5299	0,88	0,95	6545
407	11002	70,00	KHEMISSSET	MY DRISS AGHBAL	AIT ALI	7680	192	960	-	1,00	1,00	960
407	52000	6,00	RABAT	VOIE EXPRESSE RABAT	SIDI AZZOUZ	18787	357	1430	1070	1,07	0,90	1263
407	52001	26,00	RABAT	SIDI AZZOUZ	MY DRISS AGHBAL	3167	191	379	-	0,95	1,00	398
408	7009	20,00	OUAZZANE	NATIONALE 1	OUEZZANE	7441	168	1010	-	0,95	1,00	1063
408	24005	103,29	TAOUNATE	M'JARA (RP 4232)	REGIONALE 419	73753	598	2124	2473	0,89	0,70	2960
408	24007	144,40	TAOUNATE	REGIONALE 419	NATIONALE 8	43653	570	2047	1333	0,87	1,00	1838
409	9001	7,10	KENITRA	SIDI SLIMANE	REGIONALE 413	39872	336	3211	2167	1,01	0,86	2848
409	9004	59,00	KHEMISSSET	REGIONALE 413	SIDI SLIMANE	27819	449	1347	1843	0,80	1,43	1487
412	5002	3,00	CHEFCHAOUEN	ACCES NORD DE CHEFCHAOUEN		41958	432	2331	-	1,00	1,00	2331
412	5003	10,40	CHEFCHAOUEN	CHEFCHAOUEN	DERDARA	37473	266	3381	-	1,00	1,00	3381
417	1002	43,50	TETOUAN	PROVINCIALE 4400	FANDAK RR 417	34887	348	2085	2537	0,92	1,00	2406
501	63000	10,60	FES	FES	OULAD MIMOUNE	36625	600	1071	1852	1,00	1,00	1465
502	25007	10,00	BOULEMANE	AIT MHAND RR 503	EL MISS MARMOUCHA	6678	336	409	501	0,92	0,99	477
502	25009	118,00	BOULEMANE	EL MISS MARMOUCHA	OUTAT EL HAJ	1348	187	183	-	1,05	1,00	173
503	25001	94,80	BOULEMANE	REGIONALE 707	BOULEMANE	7581	168	1083	-	1,00	1,00	1083
503	25002	127,20	BOULEMANE	BOULEMANE	PROVINCIALE 5108	11461	331	691	767	0,82	0,93	831
503	25003	153,80	BOULEMANE	PROVINCIALE 5108	NATIONALE 13	2782	357	158	215	0,96	1,02	187
503	30011	240,00	KHENIFRA	NATIONALE 13	NATIONALE 8	5256	108	1195	-	1,02	1,00	1168
508	24009	8,70	TAOUNATE	NATIONALE 8	RAS-EL-OUED	2276	30	2196	-	1,21	1,00	1821

TABLEAU RECAPITULATIF DES COMPTAGES 2014

2°/ POSTES PERIODIQUES

N° DE LA ROUTE	N° DU POSTE	LIEU D'IMPLANTATION		SECTION		TOTAUX ANNUELS		T.M.J.		FACTEURS SAISONNIERS		T.M.J.A
		P.K	D.P.E	ORIGINE	EXTREMITE	COMPT.	NBH	TMJ1	TMJ2	f1	f2	
511	32011	65,00	NADOR	AIN ZORA	NATIONALE 2	13159	142	1988	-	0,89	1,00	2224
601	30013	12,00	BOULEMANE	MISOUR	TALSINT	6805	334	495	462	0,94	1,03	489
606	30008	172,40	BOULEMANE	LIMITE PROVINCE	NATIONALE 15	1051	332	59	90	1,24	0,86	76
701	28006	31,00	KHEMISSET	REGIONALE 402	OULJAT SOLTANE	18800	392	1085	1045	1,08	0,81	1151
701	28007	4,00	MEKNES	MEKNES RR 718	REGIONALE 402	38009	335	3017	2982	1,18	1,03	2723
703	43004	97,10	OUARZAZATE	TINGHIR	AIT HANI	20232	377	1355	1202	1,00	0,98	1288
704	43003	125,76	OUARZAZATE	BOUMALNE	M SEMRIR	14333	378	825	1313	0,93	1,40	910
705	28000	22,00	MEKNES	PROVINCIALE 7022	NATIONALE 4	21418	407	1403	1038	0,94	1,01	1263
705	28003	4,00	MEKNES	MEKNES RN 6	PROVINCIALE 7022	35952	672	1359	1462	1,16	1,05	1284
706	30006	115,00	MIDELT	IMILCHIL	RICH(RN 13)	8217	166	1084	-	0,91	1,00	1188
707	29006	38,00	IFRANE	LIMITE PROVINCE	REGIONALE 503	17666	290	1407	-	0,96	1,00	1462
707	89005	2,50	MEKNES	EL HAJEB RN 13	LIMITE PROVINCE	61920	384	3463	4278	1,00	1,00	3870
710	21011	78,40	KHOURIBGA	SIDI LAMINE (P3512)	BOUJAAD	36684	585	1378	1559	0,96	0,99	1505
712	29009	55,00	KHENIFRA	REGIONALE 402	M RIRT (RP 7302)	32435	312	2505	2299	0,93	1,00	2495
712	89006	1,50	MEKNES	NATIONALE 13	REGIONALE 402	23804	167	3421	-	1,00	1,00	3421
714	89007	1,00	MEKNES	EL HAJEB RR 716	SEBT AIN LAHNACH	6468	168	924	-	1,00	1,00	924
716	89000	30,00	MEKNES	BOUDERBALA	LIMITE PROVINCE	43893	334	2844	3464	1,00	1,00	3154
716	89008	3,00	MEKNES	EL HAJEB RN 13	BOUDERBALA	27398	168	3914	-	1,00	1,00	3914
1001	42011	11,00	AGADIR	AOURIR	MOUZZER	4069	190	514	-	1,00	1,00	514
1007	45001	32,00	TIZNIT	LIMITE PROVINCE	NATIONALE 1	8298	350	544	424	0,92	0,77	569
1011	42013	43,00	CHTOUKA	AIT BAHA	TANALT	2198	76	694	-	1,00	1,00	694
1014	42012	5,00	CHTOUKA	BIOUGRA	TIFNIT	85284	432	5537	4292	1,00	1,09	4738
1100	10600	37,40	DAKHLA	NATIONALE 1	BIRANZARANE	5005	840	147	133	0,95	1,00	143
1100	47013	34,50	DAKHLA	DAKHLA	NATIONALE 1	18912	384	1264	1301	1,02	1,16	1182
1502	43006	5,50	OUARZAZATE	NATIONALE 10	TOUNDOUT	7942	382	420	704	0,93	1,29	499
1506	40006	5,00	OUARZAZATE	NATIONALE 9	ANIMITER	3906	378	257	265	1,30	0,88	248

TABLEAU RECAPITULATIF DES COMPTAGES 2014

2°/ POSTES PERIODIQUES

N° DE LA ROUTE	N° DU POSTE	LIEU D'IMPLANTATION		SECTION		TOTAUX ANNUELS		T.M.J.		FACTEURS SAISONNIERS		T.M.J.A
		P.K	D.P.E	ORIGINE	EXTREMITE	COMPT.	NBH	TMJ1	TMJ2	f1	f2	
1506	44005	71,80	OUARZAZATE	ANIMITER	TABORAHTE	19769	387	906	639	0,72	0,54	1226
1510	11800	11,00	OUARZAZATE	AGOUIM	DOUAR ESSOUR	4026	385	256	228	1,00	0,92	251
1511	43005	4,00	OUARZAZATE	NATIONALE 10	GHASSAT	5173	445	251	332	0,94	1,14	279
1708	12901	44,00	AGADIR	LIMITE PROVINCE	NATIONALE 8	98651	638	3780	3643	1,00	1,00	3711
1708	42020	8,00	TAROUDANT	NATIONALE 8	NATIONALE 10	49971	478	2976	2707	1,00	1,33	2509
1714	42023	5,90	TAROUDANT	TAROUDANT	PROVINCIALE 1703	69770	594	2664	2633	0,89	1,00	5638
1714	42024	43,00	TAROUDANT	PROVINCIALE 1703	LIMITE PROVINCE	45474	264	4134	-	1,00	1,00	4268
1903	45006	0,50	TIZNIT	REGIONALE 104	NATIONALE 12	24416	382	1501	1502	0,93	1,03	1534
1909	45002	3,00	TIZNIT	TIZNIT	AGLOU PLAGES	48810	391	1890	5424	1,06	1,29	2996
2001	15001	5,00	CHICHAOUA	SIDI MOKHTAR	OULED MOUMNA	23606	646	782	973	1,00	1,00	877
2007	41018	19,50	CHICHAOUA	NATIONALE 8	REGIONALE 212	58692	861	1189	2084	1,00	1,00	1636
2008	74003	1,00	MARRAKECH	NATIONALE 8	NATIONALE 9	98910	432	6119	5267	1,03	1,04	5495
2009	41004	1,00	MARRAKECH	REGIONALE 212	ACCES MINES HAJJAR	123096	455	6791	6196	1,00	1,00	6493
2012	40007	6,50	MARRAKECH	MARRAKECH	PROVINCIALE 2010	4392	192	670	-	1,22	1,00	549
2017	41006	29,00	AL HAOUZ	LIMITE AL HAOUZ	TNINE OURIKA	157618	703	5551	5211	1,00	1,00	5381
2022	41008	21,70	CHICHAOUA	ECHANG CHICHAOUA	MAJJAT	26356	1085	587	580	1,00	1,00	583
2022	41015	38,00	CHICHAOUA	MAJJAT	BRANCHEMENT AMEZMIZ	7958	191	1000	-	1,00	1,00	1000
2034	41016	1,00	CHICHAOUA	NATIONALE 8	ICHEMRAREN	12263	914	361	283	1,00	1,00	322
2038	41017	0,10	CHICHAOUA	PROVINCIALE 2022	ASSIF ALMAL	14018	1294	179	342	1,00	1,00	260
2201	38003	7,50	ESSAOUIRA	ESSAOUIRA	GHAZOUA	91620	288	6388	-	0,84	1,00	7635
2300	79008	9,60	SAFI	SAFI	HAD HRARA	84644	788	2523	2713	1,01	1,02	2578
2305	79005	40,60	SAFI	REGIONALE 202	TLET BOUGUEDRA	12199	619	417	518	0,96	1,01	473
2307	79006	21,00	SAFI	SAFI	SEBT GAZOULA	35692	261	3208	-	0,98	1,00	3282
2322	80006	5,00	SAFI	TLET IGHOUD	REGIONALE 201	16551	671	666	503	0,98	1,00	592
2341	80004	28,75	SAFI	LOUIHATE	SIDI CHIGUER	14414	1197	274	294	0,96	1,00	289
3009	17006	5,00	CASABLANCA	RP 3007	RN1	88649	264	8059	-	1,00	1,00	8059

TABLEAU RECAPITULATIF DES COMPTAGES 2014

2°/ POSTES PERIODIQUES

N° DE LA ROUTE	N° DU POSTE	LIEU D'IMPLANTATION		SECTION		TOTAUX ANNUELS		T.M.J.		FACTEURS SAISONNIERS		T.M.J.A
		P.K	D.P.E	ORIGINE	EXTREMITE	COMPT.	NBH	TMJ1	TMJ2	f1	f2	
3010	15010	8,90	CASABLANCA	CASABLANCA	SIDI HAJAJ	418348	672	15873	14010	1,00	1,00	14941
3011	20002	25,80	SETTAT	REGIONALE 318	NATIONALE 1	32531	176	4436	-	1,00	1,32	4436
3015	16001	3,00	CASABLANCA	RP 3016	RN 9	96538	312	7371	-	0,99	1,00	7426
3016	16003	4,00	CASABLANCA	RR 315	RN 9	40321	239	4148	-	1,02	1,00	4049
3032	17012	12,00	CASABLANCA	RN 1	BOUSKOURA	13160	192	1645	-	1,00	1,00	1645
3222	23022	8,00	BENI-MELLAL	NATIONALE 11	PROVINCIALE 3213	33249	259	3081	-	1,00	1,00	3081
3225	23034	7,00	BENI-MELLAL	BENI-MELLAL	PROVINCIALE 3225	82851	737	2495	2581	1,01	0,88	2698
3305	21008	34,00	SETTAT	OULED ZIANE RP 3315	EL GARA	54938	358	3604	3120	0,97	0,86	3683
3318	15004	3,00	BENSLIMANE	BEN SLIMANE	REGIONALE 322	17238	189	2189	-	1,00	1,00	2189
3321	14013	4,00	BENSLIMANE	BEN SLIMANE	EL GARA	33056	192	4132	-	1,00	1,00	4132
3326	15021	12,00	CASABLANCA	FEDDALAT	SIDI HAJAJ	56277	309	4371	-	1,00	1,00	4371
3331	14012	2,00	BENSLIMANE	BEN SLIMANE	CARRIERES O CHERRAT	34790	336	2155	2295	0,99	0,82	2485
3331	14014	28,00	BENSLIMANE	CARRIERES O CHERRAT	RR 322	15988	168	2296	-	1,00	1,00	2284
3427	19012	1,10	EL JADIDA	NATIONALE 1	AZEMMOUR	55856	194	8684	-	1,26	1,00	6910
3503	22007	17,00	KHOURIBGA	D. EL KHARROUBA	NATIONALE 11	12395	355	894	630	1,04	0,77	838
3513	21006	8,00	KHOURIBGA	REGIONALE 401	REGIONALE 312	41878	584	1431	2075	0,88	1,14	1721
3606	10703	20,00	SETTAT	NATIONALE 11	RN 9 SETTAT	20381	356	1485	1264	1,00	1,00	1374
3606	10704	17,70	SETTAT	EL GARA	NATIONALE 11	18024	333	1282	1316	1,00	1,00	1299
3615	10900	2,00	SETTAT	NATIONALE 9	OULAD AFIF (RN 9)	4421	262	373	-	0,92	1,00	405
3618	20008	8,00	SETTAT	OULED ABBOU	RR 316	12360	192	2037	-	1,32	1,00	1545
3625	10705	16,00	SETTAT	MEDOUNA RN9	RIAH RN11	19625	359	1438	1187	1,00	1,00	1312
3627	16002	12,50	SETTAT	DAR EL MILOUDI	EL GARA	7887	191	934	-	0,94	1,00	991
4001	12019	6,00	RABAT	SKHIRAT	SIDI BETTACHE	22872	192	2859	-	1,00	1,00	2859
4002	8009	1,30	RABAT	NATIONALE 1	AUTOROUTE A1	91224	570	2984	6598	1,30	1,23	3841
4004	12016	1,00	RABAT	NATIONALE 1	NATIONALE 6	8546	353	488	674	1,00	1,00	581
4008	12013	5,00	RABAT	NATIONALE 6	LAC BOUREGREG	188979	382	11166	12581	1,00	1,00	11873

TABLEAU RECAPITULATIF DES COMPTAGES 2014

2°/ POSTES PERIODIQUES

N° DE LA ROUTE	N° DU POSTE	LIEU D'IMPLANTATION		SECTION		TOTAUX		T.M.J.		FACTEURS		T.M.J.A
		P.K	D.P.E	ORIGINE	EXTREMITE	ANNUELS		TMJ1	TMJ2	SAISONNIERS		
						COMPT.	NBH			f1	f2	
4022	86001	1,30	RABAT	NATIONALE 1	PROVINCIALE 4007	105313	337	7000	7642	1,00	0,96	7500
4023	86004	5,20	RABAT	RP 4036	RR 404	5516	168	925	-	1,17	1,00	788
4025	12011	1,00	RABAT	RABAT	AKREUCH	21918	376	1247	1552	1,00	1,00	1399
4025	12012	23,00	RABAT	AKREUCH	AIN AOUDA	42816	406	2795	2268	1,00	1,00	2531
4026	86002	3,30	RABAT	RR 403	RR 401	14546	168	2398	-	1,15	1,00	2078
4033	87000	6,00	RABAT	PROVINCIALE 4004	PROVINCIALE 4002	51316	380	2827	3411	0,92	1,00	3241
4036	12010	9,01	RABAT	SIDI YAHIA	AIN AOUDA	68656	384	4011	4572	1,00	1,00	4291
4036	86005	2,70	RABAT	SIDI YAHIA	SIDI EL AMER (RP4023)	77038	312	5389	-	0,91	1,00	5926
4039	52002	3,00	RABAT	NATIONALE 6	V.C RABAT SALE	14557	381	884	952	1,03	0,98	917
4041	52003	1,80	RABAT	NATIONALE 6	PROVINCIALE 4010	7176	192	786	-	0,88	1,00	897
4103	6002	1,00	OUAZZANE	RN 13	MOKRISSET	3760	192	549	-	1,17	1,00	470
4105	5008	20,00	CHEFCHAOUEN	NATIONALE 2	NATIONALE 16	90606	1035	2101	-	1,00	1,00	2101
4201	7003	0,30	KENITRA	KENITRA	PROVINCIALE 4214	40453	330	3293	3390	1,14	1,13	2942
4201	7004	25,60	KENITRA	RP 4214	PROVINCIALE 4234	22879	329	2046	1205	0,96	1,01	1669
4201	7012	35,30	KENITRA	PROVINCIALE 4234	SI MOHAMED LAHMER	38711	333	2511	2719	0,90	0,97	2790
4214	7008	1,60	KENITRA	PROVINCIALE 4201	REGIONALE 406	9108	356	672	535	0,90	1,11	614
4232	9003	0,60	KENITRA	SOUK TLET	BEL KSIRI	22631	352	1541	1476	1,09	0,88	1543
4234	7011	13,00	KENITRA	SIDI EL HACHEMI	PROVINCIALE 4201	55650	336	3736	3846	0,95	0,96	3975
4248	7006	17,00	KENITRA	SIDI YAHYA	MOGHRANE	16051	499	670	811	0,91	1,00	772
4266	8006	6,50	KENITRA	MEHDIA	NATIONALE 1	52525	335	2112	5224	0,99	0,97	3763
4301	14004	25,00	KHEMISSSET	REGIONALE 401	MAGHCHOUCH	24289	382	1390	1498	1,00	0,90	1526
4301	86003	0,70	RABAT	RR 401	LIMITE PROVINCE	9100	168	1502	-	1,15	1,00	1300
4603	3003	1,00	TANGER	ASILAH	NATIONALE 1	58825	543	1028	4195	0,94	1,02	2600
4701	1003	13,00	TETOUAN	ANJRA	KSER SGHRIR	16478	154	2568	-	1,00	1,00	2568
4701	60009	33,70	TANGER	ANJRA	NATIONALE 16	28025	456	1475	-	1,00	1,00	1475
5003	64000	11,00	FES	FES	RR 506	39230	286	3292	-	1,00	1,00	3292

TABLEAU RECAPITULATIF DES COMPTAGES 2014

2°/ POSTES PERIODIQUES

N° DE LA ROUTE	N° DU POSTE	LIEU D'IMPLANTATION		SECTION		TOTAUX ANNUELS		T.M.J.		FACTEURS SAISONNIERS		T.M.J.A
		P.K	D.P.E	ORIGINE	EXTREMITE	COMPT.	NBH	TMJ1	TMJ2	f1	f2	
5013	26005	9,10	FES	RP 5007	RR 716	58176	432	3502	3545	0,94	1,30	3232
5015	26006	0,10	FES	RP 5013	RR 716	28973	656	1070	1317	1,23	1,05	1060
5108	30003	4,20	BOULEMANE	REGIONALE 503	RN 15 (MISSOUR)	8814	330	610	834	0,91	1,35	641
5108	30007	60,00	BOULEMANE	PRPVINCIALE 5113	RN 15 (MISSOUR)	7515	334	525	589	0,92	1,16	540
5131	30009	0,50	BOULEMANE	OUTAT EL HAJ	FRETESSA	6174	336	396	488	1,05	0,96	441
5204	75002	93,00	AL HOCEIMA	PROVINCIALE 5207	NATIONALE 2	3317	268	297	-	1,00	1,00	297
5205	24003	21,50	AL HOCEIMA	NATIONALE 2	TORRES	9157	335	596	626	0,98	0,89	656
5207	72001	20,50	AL HOCEIMA	RN2	RP 5204	14803	769	464	415	0,96	0,94	462
5207	72002	0,30	AL HOCEIMA	RN16	RN2	3375	407	232	158	0,98	0,98	199
5209	32015	4,00	AL HOCEIMA	ACCES A EL HOUCEIMA PAR IZAMMO		9622	191	1090	-	0,90	1,00	1209
6000	34001	13,80	BERKANE	AHFIR	SAAIDIA	69643	168	10480	-	1,05	1,00	9949
6008	34008	5,00	BERKANE	BERKANE	AKLIM	20651	285	1708	-	0,98	1,00	1739
6103	36006	1,00	BOUARFA	BOUANANE	BENI TAJIT	1560	367	95	103	0,96	0,98	102
6202	31004	3,00	NADOR	NATIONALE 16	PROVINCIALE 6209	46215	362	3578	2190	0,94	0,94	3064
7014	11500	14,50	MEKNES	N'ZALA	MY DRISS	6317	412	339	402	1,00	1,01	368
7017	56000	0,50	MEKNES	MEKNES RN 6	RR 402	50292	381	2410	3220	0,84	0,93	3168
7017	56001	24,00	MEKNES	LA REGIONALE 402	AGOURAY	27378	432	1466	1456	0,88	1,05	1521
7035	89009	1,50	MEKNES	MEJJAT RN 13	AGOURAY RR 402	4094	406	228	256	1,00	1,00	242
7040	89001	1,50	MEKNES	BOUFEKRANE (RN13)	HADJ KADDOUR	25851	358	1620	1847	1,00	1,00	1733
7040	89002	19,00	MEKNES	HADJ KADDOUR	SEBA AYOUN	26642	336	1767	2040	1,00	1,00	1903
7048	90000	2,00	MEKNES	MEKNES	BOUDERBALA	37375	375	1868	2481	0,81	1,00	2392
7050	89010	1,50	MEKNES	RP 7065 HAJ KADDOUR	RR 716 AIN TAOUJTAT	9128	383	515	630	1,00	1,00	572
7058	89011	2,00	MEKNES	MEKNES RN 6	REGIONALE 716	66276	432	3355	4009	1,00	1,00	3682
7073	90002	1,50	MEKNES	LAMHAYA RN 6	NATIONALE 4	26580	360	1572	1838	0,92	1,00	1772
7075	89012	18,50	MEKNES	REGIONALE 718	LAMHAYA RN 6	68992	336	4417	5440	1,00	1,00	4928
7311	29005	2,00	IFRANE	NATIONALE 8	AIN LEUH	12950	240	1251	-	0,97	1,00	1295

CHAPITRE II
TABLEAU RECAPITULATIF
DU TRAFIC PAR SECTION

TRAFIC PAR SECTION DES ROUTES NATIONALES ET AUTOROUTES EN 2014

N° de la route	N° du poste	Lieu d'implantation		Section concernée					TMJA en véh/j	Circulation en véh.km/j
		P.K	D.P.E	ORIGINE	EXTREMITE	P.K O	P.K E	LONG. EN KM		
A2	péage		TAZA	TAZA OUEST	TAZA EST	288,00	300,00	12,00	3774	45294
A2	péage		TAZA	TAZA EST	M'SOUN	300,00	324,00	24,00	3818	91624
A2	péage		TAOURIRT	M'SOUN	GUERCIF	324,00	363,00	39,00	3566	139064
A2	péage		TAOURIRT	GUERCIF	TAOURIRT RN19	363,00	396,00	33,00	2625	86610
A2	péage		TAOURIRT	TAOURIRT RN19	TAOURIRT EST	396,00	404,00	8,00	1790	14318
A2	péage		TAOURIRT	TAOURIRT EST	EL AOUN	404,00	450,00	46,00	2031	93421
A2	péage		OUJDA	EL AOUN	OUJDA	450,00	496,00	46,00	1913	87996
TOTAL AUTOROUTE DE RABAT A OUJDA								485	7121	3453771
A3	Péage		CASABLANCA	CASABLANCA	AEROPORT	0,00	13,00	13,00	53662	697612
A3	Péage		SETTAT	AEROPORT	BERRECHID EST	13,00	32,00	19,00	32541	618277
A3	Péage		SETTAT	BERRECHID EST	SETTAT NORD	32,00	52,00	20,00	17982	359650
A3	Péage		SETTAT	SETTAT NORD	SETTAT CENTRE	52,00	65,00	13,00	13773	179048
A3	Péage		EL KALAA	SETTAT CENTRE	SKHOUR RHAMNA	65,00	128,00	63,00	12933	814810
A3	Péage		EL KALAA	SKHOUR RHAMNA	BENGRIR	128,00	160,00	32,00	12487	399595
A3	Péage		MARRAKECH	BENGRIR	MARRAKECH	160,00	198,00	38,00	12403	471310
A3	Péage		MARRAKECH	PENETRANTE MARRAKECH		0,00	13,00	13,00	12403	161239
A3	Péage		MARRAKECH	MARRAKECH	TAMNSOURT	198,00	214,00	16,00	4303	68843
A3	Péage		MARRAKECH	TAMNSOURT	MARRAKECH TARGA	214,00	232,00	18,00	4669	84034
A3	Péage		MARRAKECH	MARRAKECH TARGA	NATIONALE 8	232,00	248,00	16,00	6490	103842
A3	Péage		MARRAKECH	NATIONALE 8	CHICHAOUA	248,00	282,00	34,00	6683	227224
A3	Péage		AGADIR	CHICHAOUA	IMIN TANOUT	282,00	309,00	27,00	6207	167592
A3	Péage		AGADIR	IMIN TANOUT	ARGANA	309,00	370,00	61,00	6535	398623
A3	Péage		AGADIR	ARGANA	AMSEKROUD	370,00	421,00	51,00	6710	342227
A3	Péage		AGADIR	AMSEKROUD	AGADIR	421,00	429,00	8,00	7608	60867
TOTAL AUTOROUTE DE CASA A AGADIR								442	11662	5154794
A4	Péage		KHOURIBGA	KHOURIBGA	OUED ZEM OUEST	77,00	107,00	30,00	830	24900
A4	Péage		KHOURIBGA	OUED ZEM OUEST	OUED ZEM EST	107,00	116,00	9,00	921	8289
A4	Péage		KHOURIBGA	OUED ZEM EST	BEJAAD	116,00	135,00	19,00	1102	20938

TRAFIC PAR SECTION DES ROUTES NATIONALES ET AUTOROUTES EN 2014

N° de la route	N° du poste	Lieu d'implantation		Section concernée					TMJA en véh/j	Circulation en véh.km/j
		P.K	D.P.E	ORIGINE	EXTREMITE	P.K O	P.K E	LONG. EN KM		
A4	Péage		BENI-MELLAL	BEJAAD	KASBAT TADLA	135,00	151,00	16,00	1169	18704
A4	Péage		BENI-MELLAL	KASBAT TADLA	BENI MELLAL	151,00	172,00	21,00	992	20832
TOTAL AUTOROUTE DE KHOURIBGA A BENI MELLAL								95	986	93663
A5	péage		TANGER	PORT MED	MELLOUSSA	0,00	17,00	17,00	7082	120402
A5	péage		TANGER	MELLOUSSA	TANGER EST	17,00	27,00	10,00	6986	69859
A5	péage		TANGER	TANGER EST	TANGER OUEST	27,00	51,00	24,00	6254	150093
A5	péage		TANGER	PENETRANTE TANGER		0,00	2,00	2,00	12277	24554
A5	péage		TANGER	TANGER OUEST	ASILAH	51,00	76,00	25,00	12277	306928
A5	péage		LARACHE	ASILAH	SIDI EL YAMANI	76,00	91,00	15,00	12258	183864
A5	péage		LARACHE	SIDI EL YAMANI	LARACHE	91,00	119,00	28,00	13435	376189
A5	péage		LARACHE	LARACHE	MY BOUSSELHAM	119,00	152,00	33,00	12048	397578
A5	péage		LARACHE	MY BOUSSELHAM	M'NASRA	152,00	183,00	31,00	11819	366382
A5	péage		KENITRA	M'NASRA	KENITRA NORD	183,00	223,00	40,00	11816	472654
A5	péage		KENITRA	KENITRA NORD	RABAT	223,00	266,00	43,00	21527	925651
TOTAL AUTOROUTE DU PORT MED A RABAT								268	12665	3394153
A7	Péage		TETOUAN	FNIDEK	SMIR	0,00	11,00	11,00	4630	50932
A7	Péage		TETOUAN	SMIR	M'DIQ	11,00	17,00	6,00	3251	19507
A7	Péage		TETOUAN	M'DIQ	TETOUAN	17,00	28,00	11,00	4437	48804
TOTAL AUTOROUTE DE FNIDEK A TETOUAN								28	4259	119242
V.C	58	3,3	RABAT	AUTOROUTE A3	MEHDI BEN BARKA	0,00	3,50	3,50	47660	166810
V.C	49	8,1	RABAT	MEHDI BEN BARKA	IMAM MALEK	3,50	9,10	5,60	50022	280123
V.C	50	15,5	RABAT	IMAM MALEK	PROVINCIALE 4008	9,10	19,20	10,10	48917	494062
V.C	51	19,3	RABAT	PROVINCIALE 4008	NATIONALE 6	19,20	25,00	5,80	26985	156513
TOTAL ROCADE DE RABAT A SALE								25	43900	1097508
V.C.S	34011	2	BERKANE	PROVINCIALE 6000	NATIONALE 16	0,00	16,00	16,00	26793	428688
TOTAL ROCADE DE SAIDIA A LA NATIONALE 16								16	26793	428688
1	3002	18	TANGER	TANGER	PROVINCIALE 4601	0,00	19,00	19,00	10072	191368
1	3001	32,2	TANGER	PROVINCIALE 4601	ASILAH	19,00	44,20	25,20	10466	263743

TRAFIC PAR SECTION DES ROUTES NATIONALES ET AUTOROUTES EN 2014

N° de la route	N° du poste	Lieu d'implantation		Section concernée					TMJA en véh/j	Circulation en véh.km/j
		P.K	D.P.E	ORIGINE	EXTREMITE	P.K O	P.K E	LONG. EN KM		
1	3	46,2	TANGER	ASILAH	REGIONALE 417	44,20	59,60	15,40	6404	98622
1	154	64,72	LARACHE	REGIONALE 417	LARACHE	59,60	82,00	22,40	4141	92758
1	4	92,27	LARACHE	LARACHE	KSAR EL KEBIR	82,00	111,80	29,80	9140	272372
1	4002	112,66	LARACHE	DEVIATION DE KSAR EL KEBIR		111,80	121,20	9,40	6538	61457
1	7002	144,3	KENITRA	DEV. DE KSAR	SOUK LARBAA	121,20	153,90	32,70	4450	145515
1	7001	168,9	KENITRA	SOUK LARBAA	SIDI ALLAL TAZI	153,90	189,80	35,90	6276	225308
1	7	205,4	KENITRA	SIDI ALLAL TAZI	NATIONALE 4	189,80	221,80	32,00	6311	201952
1	48	222,4	KENITRA	NATIONALE 4	KENITRA	221,80	229,00	7,20	17970	129384
1	8	243	KENITRA	KENITRA	PROVINCIALE 4000	229,00	250,55	21,55	17525	377664
1	8008	251	RABAT	PROVINCIALE 4000	PROVINCIALE 4002	250,55	251,98	1,43	25575	36572
1	8007	256,8	RABAT	PROVINCIALE 4002	RABAT	251,98	270,70	18,72	17104	320187
1	86000	292	RABAT	RABAT	KHALOUA RP 4028	270,70	294,00	23,30	17011	396356
1	86	295,5	RABAT	TEMARA	SKHIRAT	294,00	299,70	5,70	15050	85785
1	14005	305,65	RABAT	SKHIRAT	BOUZNIKA	299,70	311,70	12,00	6938	83256
1	14	329,5	BENSLIMANE	BOUZNIKA	BEN YAKHLEF	311,70	329,70	18,00	8320	149760
1	15006	343,7	MOHAMMEDIA	BEN YAKHLEF	AIN HARROUDA	329,70	345,70	16,00	10997	175952
1	15007	351,88	CASABLANCA	AIN HARROUDA	CASABLANCA	345,70	373,40	27,70	81577	2259683
1	17001	376,7	CASABLANCA	CASABLANCA	KHAYAITA	373,40	384,30	10,90	46060	502054
1	67	386	SETTAT	KHAYAITA	HAD SOUALEM	384,30	387,00	2,70	10397	28072
1	10707	396	SETTAT	HAD SOUALEM	BIR JDID	387,00	403,00	16,00	10184	162944
1	18	431	EL JADIDA	BIR JDID	AZEMMOUR	403,00	437,00	34,00	7516	255544
1	18001	446	EL JADIDA	AZEMMOUR	RP 3410	437,00	462,00	25,00	11036	275900
1	76	467	EL JADIDA	RP 3410	RR 316	462,00	473,00	11,00	8172	89892
1	19	491	EL JADIDA	RR 316	SIDI SMAIL	473,00	500,00	27,00	9810	264870
1	19001	530	EL JADIDA	SIDI SMAIL	KHMIS ZMAMRA	500,00	530,00	30,00	7495	224850
1	19002	542	EL JADIDA	KHMIS ZMAMRA	RP 2302	530,00	550,40	20,40	3574	72910
1	78003	553,7	SAFI	RP 2302	JMAAT SAHIM	550,40	564,40	14,00	3935	55090

TRAFIC PAR SECTION DES ROUTES NATIONALES ET AUTOROUTES EN 2014

N° de la route	N° du poste	Lieu d'implantation		Section concernée					TMJA en véh/j	Circulation en véh.km/j
		P.K	D.P.E	ORIGINE	EXTREMITE	P.K O	P.K E	LONG. EN KM		
1	78	582,5	SAFI	JMAAT SAHIM	TLET BOUGUEDRA	564,40	583,00	18,60	4583	85244
1	78001	601	SAFI	TLET BOUGUEDRA	SEBT GZOULA	583,00	604,90	21,90	2250	49275
1	78002	633,7	SAFI	SEBT GZOULA	BERRAKT ERRADI	604,90	634,19	29,29	1736	50847
1	148	657	ESSAOUIRA	BERRAKT ERRADI	ONARA	634,19	686,70	52,51	2706	142092
1	38001	712,4	ESSAOUIRA	ONARA	SMIMO	686,70	740,00	53,30	3058	162991
1	38002	741,8	ESSAOUIRA	SMIMO	LIMITE PROVINCE	740,00	789,20	49,20	2111	103861
1	73000	796	AGADIR	LIMITE PROVINCE	TAMRI	789,20	821,20	32,00	1621	51872
1	73	831,21	AGADIR	TAMRI	TAMRAGHT	821,20	848,00	26,80	2317	62096
1	42002	852	AGADIR	TAMRAGHT	AGADIR	848,00	872,00	24,00	9631	231144
1	42004	927	CHTOUKA	AIT MELLOUL	INCHADEN	872,00	928,00	56,00	7104	397824
1	42003	934	CHTOUKA	AIT MELLOUL	INCHADEN	928,00	935,30	7,30	13309	97156
1	42014	969,5	TIZNIT	CT 7128 (MASSA)	TIZNIT	935,30	973,00	37,70	9618	362599
1	45	1012,7	TIZNIT	TIZNIT	BOUIZAKARNE	973,00	1040,00	67,00	3968	265856
1	46	1042,6	GUELMIME	BOUIZAKARNE	GUELMIME	1040,00	1078,00	38,00	3771	143298
1	104	1204,6	TAN TAN	GUELMIME	TAN TAN	1078,00	1208,00	130,00	2190	284700
1	46007	1215,8	TAN TAN	TAN TAN	TAN TAN PLAGE	1208,00	1229,00	21,00	2736	57456
1	47	1300	LAAYOUNE	TAN TAN PLAGE	AKHFENNIR	1229,00	1321,00	92,00	1440	132480
1	47001	1467	LAAYOUNE	AKHFENNIR	LAAYOUNE	1321,00	1514,00	193,00	1371	264603
1	149	1530	LAAYOUNE	LAAYOUNE	LAAYOUNE PORT	1514,00	1540,00	26,00	4549	118274
1	105	1548	LAAYOUNE	LAAYOUNE PORT	LAMSSID	1540,00	1605,00	65,00	966	62790
1	47007	1664	BOUJDOUR	LAMSSID	BOUJDOUR	1605,00	1700,00	95,00	657	62415
1	47008	1706	BOUJDOUR	BOUJDOUR	LAKRAA	1700,00	1818,00	118,00	883	104194
1	106	2003,3	DAKHLA	LAKRAA	PROVINCIALE 1100	1818,00	2030,00	212,00	874	185288
1	47011	2043	DAKHLA	PROVINCIALE 1100	AL-ARGOUB	2030,00	2043,00	13,00	446	5798
1	47012	2047	DAKHLA	EL ARGOUB	EL ARGOUB JDID	2043,00	2047,00	4,00	456	1824
1	10601	2252,2	DAKHLA	EL ARGOUB JDID	FRONTIERE	2047,00	2339,00	292,00	253	73876
TOTAL NATIONALE 1 DE TANGER A LAGOUIRA								2339	4728	11059673

TRAFIC PAR SECTION DES ROUTES NATIONALES ET AUTOROUTES EN 2014

N° de la route	N° du poste	Lieu d'implantation		Section concernée					TMJA en véh/j	Circulation en véh.km/j
		P.K	D.P.E	ORIGINE	EXTREMITÉ	P.K O	P.K E	LONG. EN KM		
2	2001	11	TANGER	TANGER	PROVINCIALE 4613	0,00	15,00	15,00	14926	223890
2	2009	23	TANGER	PROVINCIALE 4613	FANDAK	15,00	26,90	11,90	8518	101364
2	2	30,3	TETOUAN	FANDAK	TETOUAN	26,90	51,59	24,69	14026	346274
2	120	56,3	TETOUAN	TETOUAN	DERDARA	51,59	112,80	61,21	7322	448194
2	133	113	CHEFCHAOUEN	DERDARA	BAB TAZA	112,84	127,00	14,16	3942	55819
2	5004	180	CHEFCHAOUEN	BAB TAZA	LIMITE CHEFCHAOUEN	127,00	198,80	71,80	2198	157816
2	72004	210,5	AL HOCEIMA	LIMITE CHEFCHAOUEN	ISSAKEN	198,80	210,84	12,04	3645	43886
2	72	276,75	AL HOCEIMA	ISSAKEN	BENI HDIFA RP 5207	210,84	277,00	66,16	1062	70262
2	32001	289,6	AL HOCEIMA	BENI HDIFA RP 5207	AJDIR	277,00	304,00	27,00	1213	32751
2	75	319,2	AL HOCEIMA	AJDIR	BNI BOUAYACH	304,00	334,84	30,84	8435	260135
2	32004	366	NADOR	BENI BOUAYACH	CASSETA	334,84	370,54	35,70	2744	97961
2	32005	380	NADOR	CASSETA	MIDAR	370,54	391,84	21,30	2543	54166
2	32002	410	NADOR	MIDAR	TIZTOUTINE	391,84	420,00	28,16	6219	175127
2	32	434,8	NADOR	TIZTOUTINE	SELOUANE	420,00	449,84	29,84	9556	285151
2	31001	456	NADOR	SELOUANE	ZAIO	449,84	472,84	23,00	14411	331453
2	34003	494,48	BERKANE	ZAIO	BERKANE	472,84	515,84	43,00	15459	664737
2	34002	519	BERKANE	BERKANE	AHFIR	515,84	538,80	22,96	9949	228429
2	34	567,99	OUJDA	AHFIR	OUJDA	538,80	574,92	36,12	16864	609128
TOTAL NATIONALE 2 DE TANGER A OUJDA								575	7282	4186543
3	47014	0,5	DAKHLA	IMLILI	AWSERD	0,00	143,40	143,40	116	16634
TOTAL NATIONALE 3 DE D'IMLILI A AWSERD								143	116	16634
4	8002	7,7	KENITRA	NATIONALE 1	SIDI YAHYA	0,00	18,10	18,10	9558	173000
4	8003	21,4	KENITRA	SIDI YAHYA	SIDI SLIMANE	18,10	53,80	35,70	5027	179464
4	9	58,1	KENITRA	SIDI SLIMANE	SIDI KACEM	53,80	75,80	22,00	6499	142978
4	10002	82	SIDI KACEM	SIDI KACEM	COL DE ZEGGOTA	75,80	108,00	32,20	2245	72289
4	26007	110	MEKNES	COL DE ZEGGOTA	PROVINCIALE 7049	108,00	110,80	2,80	2736	7661
4	26008	119	MEKNES	PROVINCIALE 7049	PROVINCIALE 5001	110,80	119,69	8,89	2664	23683

TRAFIC PAR SECTION DES ROUTES NATIONALES ET AUTOROUTES EN 2014

N° de la route	N° du poste	Lieu d'implantation		Section concernée					TMJA en véh/j	Circulation en véh.km/j
		P.K	D.P.E	ORIGINE	EXTREMITE	P.K O	P.K E	LONG. EN KM		
4	26002	147,6	FES	PROVINCIALE 5001	RP 5009	119,69	153,00	33,31	5185	172712
4	100	153,4	FES	RP 5009	FES (RN 6)	153,00	158,76	5,76	3394	19549
TOTAL NATIONALE 4 DE KENITRA A FES								159	4984	791336
5	47004	53	LAAYOUNE	LAAYOUNE	NATIONALE 14	0,00	78,00	78,00	439	34242
5	47005	79	LAAYOUNE	NATIONALE 14	BOUCRAA	78,00	103,00	25,00	254	6350
5	47006	110	LAAYOUNE	BOUCRAA	GUELTA ZEMOUR	103,00	257,00	154,00	63	9702
TOTAL NATIONALE 5 DE LAAYOUNE A GUELTA ZEMOUR								257	196	50294
6	87	8,6	RABAT	RABAT	ECH VOIE CONTOUR	0,00	9,50	9,50	22607	214767
6	52	14,31	RABAT	ECH VOIE CONTOUR	RR 405	9,50	20,00	10,50	28279	296930
6	94	23,5	KHEMISSET	RR 405	ALLAL BAHRAOUI	20,00	26,40	6,40	25037	160237
6	68	43	KHEMISSET	ALLAL BAHRAOUI	TIFLET	26,40	52,30	25,90	10907	282491
6	11	71,38	KHEMISSET	TIFLET	KHEMISSET	52,30	77,44	25,14	7835	196980
6	28	111,7	MEKNES	KHEMISSET	REGIONALE 705	77,44	123,60	46,16	4408	203473
6	28005	126	MEKNES	REGIONALE 705	RN 13	123,60	140,00	16,40	6883	112881
6	90	150	MEKNES	RN 13	LAMHAYA	140,00	173,00	33,00	11123	367059
6	90001	174	MEKNES	LAMHAYA	PROVINCIALE 7073	173,00	178,00	5,00	9906	49530
6	101	179	FES	PROVINCIALE 7073	RP 5013	178,00	185,00	7,00	8356	58492
6	26	187	FES	PR 5013	NATIONALE 4	185,00	187,60	2,60	9394	24424
6	26001	191,2	FES	NATIONALE 4	FES	187,60	195,00	7,40	13455	99567
6	63	212	FES	FES	RP 5027	195,00	214,00	19,00	6548	124412
6	25005	239,721	SEFROU	RP 5027	BIR TAMTAM	214,00	242,00	28,00	4460	124880
6	27	276	TAZA	BIR TAMTAM	Oued AMLIL	242,00	288,00	46,00	3823	175858
6	27001	311	TAZA	Oued AMLIL	TAZA	288,00	318,00	30,00	12413	372390
6	27002	345	TAZA	TAZA	GUERCIF	318,00	385,00	67,00	6563	439721
6	33	403,9	TAOURIRT	GUERCIF	TAOURIRT	385,00	428,84	43,84	2344	102761
6	33003	433,85	TAOURIRT	TAOURIRT	PROVINCIALE 6042	428,84	438,80	9,96	3189	31762
6	141	436	TAOURIRT	PROVINCIALE 6042	REGIONALE 603	438,80	459,57	20,77	3333	69226

TRAFIC PAR SECTION DES ROUTES NATIONALES ET AUTOROUTES EN 2014

N° de la route	N° du poste	Lieu d'implantation		Section concernée					TMJA en véh/j	Circulation en véh.km/j
		P.K	D.P.E	ORIGINE	EXTREMITE	P.K O	P.K E	LONG. EN KM		
6	33004	459,59	TAOURIRT	REGIONALE 603	AIOUNE	459,57	482,42	22,85	2467	56371
6	33005	507,85	OUJDA	AIOUNE	OUJDA	482,42	536,27	53,85	3502	188583
6	35	547,82	OUJDA	OUJDA	FRONTIERE	536,27	552,70	16,43	3380	55533
TOTAL NATIONALE 6 DE SALE A OUJDA (FRONTIERE)								553	6890	3808329
7	19003	18	EL JADIDA	SIDI SMAIL	SIDI BENNOUR	0,00	21,00	21,00	4318	90678
7	19004	52	EL JADIDA	SIDI BENNOUR	BOUCHANE	21,00	69,80	48,80	1430	69784
7	37000	71	EL KELAA	BOUCHANE	REGIONALE 206	69,80	73,70	3,90	1916	7472
7	74002	101,969	MARRAKECH	REGIONALE 206	REGIONALE 204	73,70	105,00	31,30	2223	69580
7	13700	117	MARRAKECH	REGIONALE 204	LIMITE EL KALAA	105,00	125,00	20,00	5680	113600
7	137	133,95	MARRAKECH	LIMITE EL KALAA	MARRAKECH	125,00	146,91	21,91	13381	293178
TOTAL NATIONALE 7 D'EL JADIDA A MARRAKECH								147	4386	644292
8	12900	13,2	AGADIR	AGADIR INEZGANE	ECHANGEUR	0,00	16,10	16,10	10701	172286
8	129	31	AGADIR	AGADIR INEZGANE	PROVINCIALE 1705	16,10	52,50	36,40	2763	100573
8	41009	82	CHICHAOUA	LIMITE TAROUDANT	IFLAISSENE	52,50	90,00	37,50	2140	80250
8	41001	101,488	CHICHAOUA	PROVINCIALE 1705	IMIN-TANOUTE	90,00	142,50	52,50	2617	137393
8	41	172	CHICHAOUA	IMIN-TANOUTE	CHICHAOUA	142,50	176,00	33,50	4084	136814
8	38	198,6	CHICHAOUA	CHICHAOUA	PROVINCIALE 2011	176,00	200,40	24,40	3982	97161
8	38006	211	CHICHAOUA	PROVINCIALE 2011	PROVINCIALE 2013	200,40	224,00	23,60	4354	102754
8	138	232,8	MARRAKECH	PROVINCIALE 2013	PROVINCIALE 2004	224,00	235,50	11,50	11006	126569
8	38007	237	MARRAKECH	PROVINCIALE 2004	MARRAKECH	235,50	249,10	13,60	13470	183192
8	39	260	MARRAKECH	MARRAKECH	TAMELELT	249,10	297,00	47,90	12936	619634
8	39003	297,6	EL KELAA	TAMELELT	EL KALAA	297,00	331,00	34,00	9539	324326
8	70	352	EL KELAA	EL KALAA	RR 307	331,00	374,20	43,20	4798	207274
8	23012	384	BENI-MELLAL	RR 307	RR 309	374,20	399,00	24,80	3600	89280
8	23017	417	BENI-MELLAL	RR 309	RR 304 AFOURAR	399,00	423,96	24,96	4326	107977
8	23	432	BENI-MELLAL	RR 304 AFOURAR	NATIONALE 11	423,96	438,00	14,04	9089	127610
8	23011	440	BENI-MELLAL	NATIONALE 11	BENI-MELLAL	438,00	441,00	3,00	14314	42942

TRAFFIC PAR SECTION DES ROUTES NATIONALES ET AUTOROUTES EN 2014

N° de la route	N° du poste	Lieu d'implantation		Section concernée					TMJA en véh/j	Circulation en véh.km/j
		P.K	D.P.E	ORIGINE	EXTREMITÉ	P.K O	P.K E	LONG. EN KM		
8	23010	448	BENI-MELLAL	BENI-MELLAL	KASBA TADLA	441,00	475,10	34,10	13374	456053
8	23009	476,13	BENI-MELLAL	KASBA TADLA	FOUM TAGHZOUT	475,10	490,00	14,90	4969	74038
8	23008	494,7	BENI-MELLAL	FOUM TAGHZOUT	REGIONALE 317	490,00	543,20	53,20	4091	217641
8	29008	554	KHENIFRA	REGIONALE 317	KHENIFRA	543,20	568,20	25,00	3898	97450
8	145	580,62	KHENIFRA	KHENIFRA	M RIRT	568,20	597,50	29,30	3998	117141
8	29	627,5	IFRANE	M RIRT	AZROU	597,50	649,00	51,50	2005	103258
8	29004	666,1	IFRANE	AZROU	IFRANE	649,00	668,00	19,00	6171	117249
8	25008	689,552	SEFROU	IFRANE	IMOUZZER	668,00	693,50	25,50	4189	106820
8	64	726,5	FES	IMOUZZER	FES	693,50	729,20	35,70	17818	636103
8	63003	737	FES	FES	RP 5002	729,20	743,40	14,20	7428	105478
8	132	749	FES	RP 5002	BARRAGE IDRIS I	743,40	766,00	22,60	6201	140143
8	24	773,743	TAOUNATE	BARRAGE IDRIS I	REGIONALE 408	766,00	800,00	34,00	6956	236504
8	24006	813,15	TAOUNATE	CENTRE TAOUNATE	ZRIZER	800,00	830,20	30,20	4389	132548
8	24002	909	AL HOCEIMA	LIMITE TAOUNATE	TARGUIST (RN2)	830,20	923,70	93,50	922	86207
TOTAL NATIONALE 8 DE D'AGADIR A TARGUIST								924	5719	5282666
9	15011	2,5	MOHAMMEDIA	MOHAM.RR 322	AIN HARROUDA	0,00	3,00	3,00	9933	29799
9	15012	9,5	MOHAMMEDIA	AIN HARROUDA	TIT MELLIL	3,00	12,00	9,00	12668	114012
9	15013	23,5	CASABLANCA	TIT MELLIL	MEDIOUNA	12,00	26,00	14,00	15975	223650
9	16	30	CASABLANCA	MEDIOUNA	AEROPORT	26,00	31,00	5,00	28152	140760
9	59	42,1	SETTAT	AEROPORT	BERRECHID	31,00	43,00	12,00	17599	211188
9	108	63,7	SETTAT	BERRECHID	SIDI EL AIDI	43,00	64,80	21,80	11085	241653
9	20	73,844	SETTAT	SIDI EL AIDI	SETTAT	64,80	75,00	10,20	16093	164149
9	20001	83	SETTAT	SETTAT	RR 314	75,00	112,70	37,70	6985	263335
9	109	113	SETTAT	RR 314	MECH. BEN ABBOU	112,70	121,00	8,30	4126	34246
9	37001	164	EL KELAA	MECH. BEN ABBOU	BEN GRIR	121,00	171,00	50,00	5073	253650
9	37	208	EL KELAA	BEN GRIR	SIDI BOU OTHMANE	171,00	209,00	38,00	5176	196688
9	74	233,8	MARRAKECH	SIDI BOU OTHMANE	MARRAKECH	209,00	236,00	27,00	15976	431352

TRAFIC PAR SECTION DES ROUTES NATIONALES ET AUTOROUTES EN 2014

N° de la route	N° du poste	Lieu d'implantation		Section concernée					TMJA en véh/j	Circulation en véh.km/j
		P.K	D.P.E	ORIGINE	EXTREMITE	P.K O	P.K E	LONG. EN KM		
9	39007	254	MARRAKECH	MARRAKECH	LIMITE MARRAKECH	236,30	260,00	23,70	8097	191899
9	40001	266,917	AL HAOUZ	LIMITE MARRAKECH	AIT OURIR	260,00	274,00	14,00	6329	88606
9	40	314,111	AL HAOUZ	AIT OURIR	HAD ZREKTEN	274,00	318,00	44,00	2247	98868
9	40003	353,5	OUARZAZATE	HAD ZRAKTEN	IMINI (RP 1512)	318,00	394,00	76,00	2086	158536
9	118	395,28	OUARZAZATE	IMINI (RP 1512)	NATIONALE 10	394,00	416,00	22,00	2504	55088
9	139	423	OUARZAZATE	NATIONALE 10	OUARZAZATE	416,00	440,00	24,00	3528	84672
9	44	452,43	OUARZAZATE	OUARZAZATE	AGDEZ	440,00	508,00	68,00	1636	111248
9	44001	564	ZAGOURA	AGDEZ	ZAGORA	508,00	601,20	93,20	2342	218274
9	44008	609,37	ZAGOURA	ZAGORA	M'HAMID	601,20	694,23	93,03	1547	143917
TOTAL NATIONALE 9 DE MOHAMMEDIA A M'HAMID								694	4980	3455590
10	42005	6,25	CHTOUKA	AGADIR	AIT MELLOUL	0,00	7,00	7,00	3477	24339
10	42	17	CHTOUKA	AIT MELLOUL	OULAD TAIMA	7,00	37,00	30,00	12905	387150
10	125	34	TAROUDANT	OULAD TAIMA	PROVINCIALE 1717	37,00	57,20	20,20	8241	166468
10	42016	70,8	TAROUDANT	PROVINCIALE 1717	TAROUDANT	57,20	75,00	17,80	3372	60022
10	42017	87,2	TAROUDANT	TAROUDANT	REGIONALE 302	75,00	126,00	51,00	4337	221187
10	42018	131,2	TAROUDANT	REGIONALE 302	RP 1706 (AOULOZ)	126,00	166,00	40,00	1314	52560
10	42019	170,2	TAROUDANT	PROVINCIALE 1706	TALIOUINE	166,00	193,00	27,00	1279	34533
10	44002	279	OUARZAZATE	TALIOUINE	TAZNAKHET	193,00	278,00	85,00	1192	101320
10	119	331	OUARZAZATE	TAZNAKHTE	OUARZAZATE(RN 9)	278,00	345,00	67,00	918	61506
10	43	363	OUARZAZATE	OUARZAZATE (RN 9)	KLAAT M GOUNA	345,00	432,00	87,00	2858	248646
10	43001	435,8	OUARZAZATE	KLAAT M GOUNA	BOUMALNE DADES	432,00	455,00	23,00	4647	106881
10	43002	512,8	OUARZAZATE	BOUMALNE DADES	TINGHIR	455,00	509,00	54,00	2491	134514
10	81002	553,5	ERRACHIDIA	TINGHIR	TINEJDAD	509,00	562,00	53,00	1700	90100
10	81001	579	ERRACHIDIA	TINEJDAD	GOULMIMA	562,00	580,00	18,00	2139	38502
10	81	634,5	ERRACHIDIA	GOULMIMA	ERRACHIDIA	580,00	638,00	58,00	1792	103936
10	82001	660,68	ERRACHIDIA	ERRACHIDIA	NATIONALE 13	638,00	661,00	23,00	2732	62836
10	82002	661,9	ERRACHIDIA	NATIONALE 13	BOUDENIB	661,00	726,00	65,00	524	34060

TRAFIC PAR SECTION DES ROUTES NATIONALES ET AUTOROUTES EN 2014

N° de la route	N° du poste	Lieu d'implantation		Section concernée					TMJA en véh/j	Circulation en véh.km/j
		P.K	D.P.E	ORIGINE	EXTREMITE	P.K O	P.K E	LONG. EN KM		
10	36003	770	BOUARFA	BOUDNIB	BOUANANE	726,00	785,00	59,00	176	10384
10	36004	904	BOUARFA	BOUANANE	BOUARFA	785,00	908,14	123,14	420	51719
TOTAL NATIONALE 10 DE D'AGADIR A BOUARFA								908	2192	1990663
11	17004	22	CASABLANCA	RP 3042	BERRECHID	18,00	29,60	11,60	26534	307794
11	107	39	SETTAT	BERRECHID	RIAH	29,60	40,00	10,40	12584	130874
11	10702	69,54	SETTAT	RIAH	BENAHMED	40,00	72,00	32,00	7700	246400
11	21	105,25	KHOURIBGA	BEN AHMED	KHOURIBGA	72,00	110,00	38,00	10310	391780
11	22	124,059	KHOURIBGA	KHOURIBGA	PROVINCIALE 3202	110,00	155,00	45,00	6627	298215
11	23019	157	BENI-MELLAL	PROVINCIALE 3202	REGIONALE 308	155,00	162,00	7,00	7042	49294
11	23018	170	BENI-MELLAL	REGIONALE 308	PROVINCIALE 3209	162,00	176,00	14,00	6689	93646
11	22002	189,17	BENI-MELLAL	PROVINCIALE 3209	BENI-MELLAL	176,00	194,42	18,42	7091	130616
TOTAL NATIONALE 11 DE CASABLANCA A BENI MELLAL								176	9345	1648619
12	46001	3	TIZNIT	IFNI	LIM TIZNIT-GUELMIME	0,00	45,29	45,29	1369	62002
12	46016	48,2	GUELMIME	LIM TIZNIT-GUELMIME	GUELMIME	45,29	56,00	10,71	1371	14683
12	46005	61,5	GUELMIME	GUELMIME	FASK	56,00	81,00	25,00	996	24900
12	46003	82	ASSA ZAG	FASK	ASSA	81,00	160,00	79,00	388	30652
12	46015	163	ASSA ZAG	ASSA	FOUM EL HISSN	160,00	242,00	82,00	142	11644
12	46013	318,3	TATA	FOUM EL HISSN	AKKA	242,00	322,00	80,00	256	20480
12	123	375,8	TATA	AKKA	ADIS	322,00	378,00	56,00	1364	76384
12	42022	378	TATA	ADIS	TATA	378,00	383,00	5,00	1235	6175
12	46011	385	TATA	TATA	LAMHAMID	383,00	567,00	184,00	299	55016
12	112	779	ERRACHIDIA	TAZARINE	ALNIF	767,00	834,00	67,00	678	45426
12	111	848	ERRACHIDIA	ALNIF	RISSANI	834,00	901,00	67,00	502	33634
TOTAL NATIONALE 12 DE SIDI IFNI A RISSANI								701	544	380996
13	1001	0,5	TETOUAN	SEBTA	FNIDAK	0,00	4,00	4,00	12582	50328
13	71	16	TETOUAN	FNIDEK	CAPO NEGRO	4,00	24,10	20,10	19519	392332
13	1	31,6	TETOUAN	CAPO NEGRO	TETOUAN	24,10	41,00	16,90	32320	546208

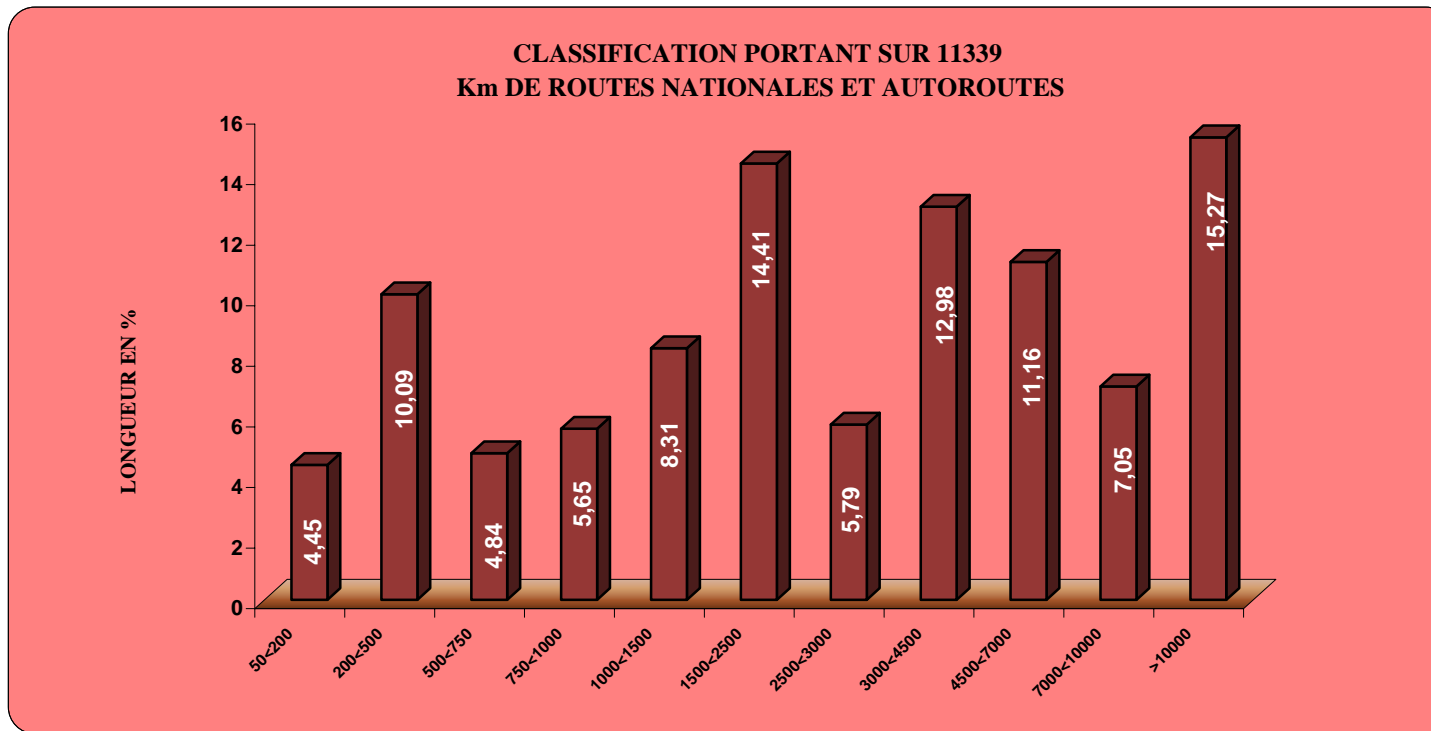
TRAFIC PAR SECTION DES ROUTES NATIONALES ET AUTOROUTES EN 2014

N° de la route	N° du poste	Lieu d'implantation		Section concernée					TMJA en véh/j	Circulation en véh.km/j
		P.K	D.P.E	ORIGINE	EXTREMITE	P.K O	P.K E	LONG. EN KM		
13	5	58	CHEFCHAOUEN	TETOUAN	RP 4103 (LAGHDIR)	41,00	101,00	60,00	3169	190140
13	6	120	OUAZZANE	OUEZZANE	AIN DEFALI	101,00	130,00	29,00	2056	59624
13	6006	135	SIDI KACEM	AIN DEFALI	JORF EL MELHA	130,00	149,00	19,00	2752	52288
13	6005	181,75	SIDI KACEM	JORF EL MELHA	NATIONALE 4	149,00	184,40	35,40	2181	77207
13	115	196	MEKNES	NATIONALE 4	PROVINCIALE 7008	184,40	208,00	23,60	1891	44628
13	10001	210	MEKNES	PROVINCIALE 7008	RR 413	208,00	213,44	5,44	3177	17283
13	127	219	MEKNES	RR 413	MEKNES	213,44	223,20	9,76	8766	85556
13	28004	230	MEKNES	MEKNES	REGIONALE 712	223,20	243,83	20,63	3462	71425
13	89	252	MEKNES	REGIONALE 712	RR 716 EL HAJEB	243,83	255,00	11,17	9628	107535
13	116	259	MEKNES	RR 716 EL HAJEB	LIMITE IFRANE	255,00	268,72	13,72	4032	55331
13	65	285	IFRANE	LIMITE IFRANE	AZROU	268,72	290,00	21,28	4166	88640
13	29002	302,9	IFRANE	AZROU	JBEL HABRI (RP 7231)	290,00	304,00	14,00	2247	31458
13	29003	331	IFRANE	JBEL HABRI (RP 7231)	ZAIDA	304,00	390,00	86,00	2249	193414
13	30010	405,85	MIDELT	ZAIDA	MIDELT	390,00	410,00	20,00	4616	92320
13	30004	486,2	MIDELT	MIDELT	RICH (RR 706)	410,00	487,00	77,00	2875	221375
13	30	492,05	MIDELT	RICH (RR 706)	ERRACHIDIA	487,00	551,00	64,00	3205	205120
13	82	553,6	ERRACHIDIA	ERRACHIDIA	EDDOUIRA	551,00	590,00	39,00	2232	87048
13	82003	593,6	ERRACHIDIA	EDDOUIRA	ARFOUD	590,00	603,39	13,39	1869	25026
13	110	609,7	ERRACHIDIA	ARFOUD	RISSANI	603,39	627,78	24,39	2357	57487
TOTAL NATIONALE 13 DE TETOUAN A RISSANI								628	4383	2751773
14	12201	107	SMARA	NATIONALE 5	SMARA	0,00	152,60	152,60	208	31741
TOTAL NATIONALE 14 DE NATIONALE 5 A SMARA								153	208	31741
15	32006	2	NADOR	RN 2	SAKA	0,00	87,00	87,00	3178	276486
15	33002	106	GUERSSIF	SAKA	GUERCIF	87,00	140,00	53,00	2026	107378
15	33001	135	GUERSSIF	GUERCIF	OUTAT EL HAJ	140,00	246,00	106,00	1356	143736
15	30002	283	BOULEMANE	OUTAT EL HAJ	MISSOUR	246,00	298,00	52,00	1048	54496
15	30001	368,5	BOULEMANE	MISSOUR	NATIONALE 13	298,00	376,00	78,00	502	39156
TOTAL NATIONALE 15 DE LA NATIONALE 2 A MIDELT								376	1652	621252
16	60	11	TANGER	TANGER	KSER SGHIR	0,00	35,10	35,10	7451	261530
16	60008	51	TANGER	KSER SGHIR	RP 4703	35,10	56,00	20,90	3537	73923

TRAFIC PAR SECTION DES ROUTES NATIONALES ET AUTOROUTES EN 2014

N° de la route	N° du poste	Lieu d'implantation		Section concernée					TMJA en véh/j	Circulation en véh.km/j
		P.K	D.P.E	ORIGINE	EXTREMITE	P.K O	P.K E	LONG. EN KM		
16	95	58,1	TETOUAN	RP 4703	FNIDEK RN13	56,00	75,50	19,50	4899	95531
16	147	78,9	TETOUAN	TETOUAN	MARTIL	75,50	79,50	4,00	29380	117520
16	146	82,5	TETOUAN	MARTIL	OUED LAOU	79,50	133,80	54,30	9273	503524
16	152	145	CHEFCHAOUEN	LIMITE CHEFCHAOUEN	PROVINCIALE 4111	133,80	186,88	53,08	1092	57963
16	144	301	AL HOCEIMA	NATIONALE 2	BENI BOUFRAH	186,88	351,00	164,12	2794	458551
16	13600	341,6	NADOR	OUED NEKKOUR	PROVINCIALE 6202	351,00	404,00	53,00	3270	173310
16	13601	466,6	NADOR	RASS EL MA	LIMITE NADOR	464,00	516,22	52,22	5851	305539
TOTAL NATIONALE 16 DE TANGER A BENI BOUFRAH								456	4488	2047392
17	35001	7,9	OUJDA	OUJDA	GUENFOUDA	0,00	25,00	25,00	3798	94950
17	35002	43,9	OUJDA	GUENFOUDA	RR 607 (JERADA)	25,00	44,00	19,00	3113	59147
17	35003	70,7	OUJDA	RR 607 (JERADA)	AIN BNI MATHAR	44,00	83,00	39,00	1737	67743
17	36001	190	BOUARFA	AIN BNI MATHAR	TANADRARA	83,00	196,00	113,00	506	57178
17	36	257,7	BOUARFA	TANADRARA	BOUARFA	196,00	260,00	64,00	636	40704
17	36002	263	BOUARFA	BOUARFA	FIGUIG	260,00	373,40	113,40	374	42412
TOTAL NATIONALE 17 D'OUJDA A FIGUIG								373	970	362134
19	31	4,5	NADOR	MELLILIA	NADOR	0,00	15,00	15,00	23008	345120
19	31002	17	NADOR	NADOR	SELOUANE	15,00	24,80	9,80	14616	143237
19	32008	26	NADOR	NATIONALE 2 SELOUNE	HASSI BERKANE	24,80	52,00	27,20	3189	86741
19	32017	58	NADOR	HASSI BERKANE	LIMITE NADOR	52,00	74,28	22,28	4474	99681
19	135	108	TAOURIRT	LIMITE NADOR	RN 6 TAOURIRT	74,28	110,00	35,72	2216	79156
19	33006	118	TAOURIRT	TAOURIRT RN 6	EL ATEF	110,00	171,28	61,28	4507	276189
19	36005	343	BOUARFA	MAATARKA	TANDRARA	277,49	344,22	66,73	144	9609
TOTAL NATIONALE 19 DE MELILLA A TANDRARA								238	4368	1039732
TOTAL GENERAL DES ROUTES NATIONALES ET AUTOROUTES								11339	5237	59378164

**REPARTITION PAR CLASSES DE TRAFIC
DES ROUTES NATIONALES ET AUTOROUTES EN 2014**



Classe de trafic	50<200	200<500	500<750	750<1000	1000<1500	1500<2500	2500<3000	3000<4500	4500<7000	7000<10000	>10000	TOTAL
Longueur en Km	505,13	1144,14	549,00	640,50	942,04	1633,81	656,22	1471,94	1265,27	798,98	1731,82	11339
Longueur en %	4,45	10,09	4,84	5,65	8,31	14,41	5,79	12,98	11,16	7,05	15,27	100,00

TRAFFIC PAR SECTION DES ROUTES REGIONALES EN 2014

N° de la route	N° du poste	Lieu d'implantation		Sections concernées					TMJA en véh/j	Circulation en véh.km/j
		P.K	D.P.E	ORIGINE	EXTREMITE	P.K O	P.K E	LONG. EN KM		
101	46008	0,20	TAN TAN	RN 1 (TAN TAN)	ABATTIH	0,00	78,00	78,00	266	20748
101	12200	195,00	SMARA	ABETTIH	NATIONALE 14	78,00	197,00	119,00	330	39270
101	122	217,09	SMARA	NATIONALE 14	SMARA	197,00	218,00	21,00	595	12495
102	46002	2,00	GUELMIME	BOUIZAKARNE	TAGHJIJTE	0,00	35,00	35,00	1937	67795
102	46009	99,50	TATA	TAGHJIJTE	NATIONALE 12	35,00	100,00	65,00	535	34775
103	46004	157,00	ASSA ZAG	ASSA	ZAG	81,00	163,00	82,00	221	18122
104	45003	69,00	TIZNIT	IFNI	TIZNIT	0,00	72,10	72,10	3583	258334
104	45004	75,00	TIZNIT	TIZNIT	TIZEGHRANE	72,10	150,50	78,40	2282	178909
104	42015	181,00	TIZNIT	TIZEGHRANE	TAFRAOUT	150,50	200,00	49,50	541	26780
105	42009	8,56	CHTOUKA	AIT MELLOUL	BIOUGRA	0,00	20,10	20,10	10942	219934
105	42010	34,85	CHTOUKA	BIOUGRA	AIT BAHA	20,10	46,30	26,20	2728	71474
108	44004	25,00	OUARZAZATE	TAZNAKHTTE	BOUAZZER	0,00	34,00	34,00	541	18394
108	44007	97,17	ZAGOURA	TANSIKHTE	TAZARINE	90,00	163,87	73,87	923	68182
109	42021	12,00	TAROUDANT	AIT YGZA (RN 10)	IGHREM	0,00	77,00	77,00	1880	144760
109	124	189,00	TATA	TATA	ISSAFEN	109,00	190,80	81,80	234	19141
111	44006	2,00	OUARZAZATE	TAZNAKHTTE	TALATE	0,00	32,00	32,00	400	12800
111	46010	60,00	TATA	TALATE	FOUM ZGUID N12	32,00	61,00	29,00	180	5220
201	15100	4,10	CHICHAOUA	CHICHAOUA	SIDI AMARA	0,00	18,20	18,20	1777	32341
201	15101	18,30	CHICHAOUA	SIDI AMARA	LIMITE CHICHAOUA	18,20	24,00	5,80	1829	10608
201	80005	21,10	SAFI	LIMITE CHICHAOUA	CHEMAIA	24,00	63,00	39,00	1357	52923
201	80	64,10	SAFI	CHEMAIA	YOUSOUFIA	63,00	86,00	23,00	2580	59340
201	19014	131,90	EL JADIDA	YOUSOUFIA	SIDI BENNOUR	86,00	135,55	49,55	889	44050
202	79001	3,33	SAFI	SAFI	T'NINE GHARBIA	0,00	39,00	39,00	2478	96642
202	19010	66,00	EL JADIDA	T'NINE GHARBIA	KHMIS ZMAMRA	39,00	66,60	27,60	2532	69883
202	19008	94,00	EL JADIDA	KHMIS ZMAMRA	SIDI BENNOUR	66,60	97,10	30,50	3373	102877
202	19009	100,00	EL JADIDA	SIDI BENNOUR	BOULAOUANE	97,10	142,10	45,00	2152	96840
203	41002	6,66	MARRAKECH	MARRAKECH	ASNI	0,00	48,00	48,00	5518	264864
203	41003	94,01	AL HAOUZ	ASNI	NATIONALE 10	48,00	124,00	76,00	519	39444
204	79	4,75	SAFI	SAFI	TLETA (RN 1)	0,00	26,00	26,00	5841	151866
204	80001	51,13	SAFI	TLETA (RN 1)	CHEMAIA	26,00	68,00	42,00	2429	102018
204	80002	94,40	SAFI	CHEMAIA	RP 2011	68,00	101,00	33,00	2397	79101
204	80007	106,00	MARRAKECH	RP 2011	NATIONALE 7	101,00	108,70	7,70	1209	9309

TRAFIC PAR SECTION DES ROUTES REGIONALES EN 2014

N° de la route	N° du poste	Lieu d'implantation		Sections concernées					TMJA en véh/j	Circulation en véh.km/j
		P.K	D.P.E	ORIGINE	EXTREMITE	P.K O	P.K E	LONG. EN KM		
205	37006	7,50	EL KALAA	NATIONALE 8	OUED OUM ERBIA	0,00	26,65	26,65	2899	77258
205	70001	41,80	SETTAT	OUED OUM ERBIA	LABROUJ	26,65	42,45	15,80	2779	43908
206	80003	0,05	SAFI	YOUSOUFIA	NATIONALE 7	0,00	26,00	26,00	2146	55796
206	37004	53,00	EL KALAA	NATIONALE 7	BENGRIR	26,00	56,00	30,00	1518	45540
206	37005	104,00	EL KELAA	EL KALAA	BENGRIR	56,00	111,20	55,20	1560	86112
207	85	28,00	ESSAOUIRA	ESSAOUIRA	TLET EL HANCHANE	0,00	30,00	30,00	3570	107100
207	38005	49,40	ESSAOUIRA	TLET HANCHANE	SIDI ELMOKTAR	30,00	73,00	43,00	2257	97051
207	150	89,80	CHICHAOUA	SIDI ELMOKTAR	CHICHAOUA	73,00	96,00	23,00	3758	86434
208	39004	22,00	EL KELAA	RN 8(TAMELET)	DEMNALE	17,60	43,90	26,30	3272	86054
210	39006	4,40	MARRAKECH	MARRAKECH RN 8	SIDI RAHAL RP 2010	0,00	23,60	23,60	1955	46138
210	39000	28,00	EL KELAA	SIDI RAHAL RP 2010	DEMNALE	23,60	89,13	65,53	1971	129160
212	74004	14,70	MARRAKECH	MARRAKECH	TAMASLOUHT	0,00	18,50	18,50	3476	64306
212	41012	51,00	CHICHAOUA	FROUGA	MAJJAT	18,00	55,00	37,00	1236	45732
212	41013	95,00	CHICHAOUA	MAJJAT	IMINTANOUTE	55,00	98,00	43,00	2354	101222
214	41014	15,00	CHICHAOUA	NATIONALE 8	BOUABOUT	0,00	35,00	35,00	302	10570
301	76002	13,00	EL JADIDA	EL JADIDA	EL JORF	0,00	18,00	18,00	10133	182394
301	19007	37,00	EL JADIDA	EL JORF	OUALIDIA	18,00	77,00	59,00	3172	187148
301	79002	79,20	SAFI	EL OUALIDIA	BEDDOUZA	77,00	106,90	29,90	2866	85693
301	79003	128,20	SAFI	BEDDOUZA	SAFI	106,90	151,20	44,30	1400	62020
301	79004	161,70	SAFI	SAFI	KHMIS OULAD EL HADJ	151,20	185,00	33,80	2429	82100
301	134	189,40	SAFI	KHMIS OULAD EL HADJ	ESSAOUIRA	185,00	258,00	73,00	1034	75482
303	18003	1,50	EL JADIDA	BIR JDID	SIDI SAID MAACHOU	0,00	30,20	30,20	2701	81570
303	19019	54,00	EL JADIDA	SIDI SAID MAACHOU	HAD OULED FREJ	30,20	64,60	34,40	2342	80565
303	19013	67,00	EL JADIDA	HAD OULED FREJ	ARBAA MEKRES	64,60	83,90	19,30	792	15286
303	19015	106,00	EL JADIDA	ARBAA MEKRES	NATIONALE 1	83,90	108,99	25,09	961	24111
304	23007	1,96	AZILAL	REGIONALE 208	DEMNALE	0,00	9,30	9,30	2418	22487
304	39001	23,95	AZILAL	DEMNALE	TANANNT	9,30	25,60	16,30	1360	22168
304	126	64,00	AZILAL	TANANNT	AZILAL	25,60	69,00	43,40	3517	152638
304	23001	98,54	AZILAL	AZILAL	BIN EL OUIDANE	69,00	99,00	30,00	1263	37890
304	23002	127,03	AZILAL	BIN EL OUIDANE	AFOURAR	99,00	129,00	30,00	320	9600
304	23013	131,20	BENI-MELLAL	AFOURAR	NATIONALE 8	129,00	131,80	2,80	3109	8705
305	114	4,00	BENSLIMANE	BOUZNIKA	RP 3300	0,00	6,60	6,60	4835	31911

TRAFFIC PAR SECTION DES ROUTES REGIONALES EN 2014

N° de la route	N° du poste	Lieu d'implantation		Sections concernées					TMJA en véh/j	Circulation en véh.km/j
		P.K	D.P.E	ORIGINE	EXTREMITE	P.K O	P.K E	LONG. EN KM		
305	14008	19,00	BENSLIMANE	RP 3300	BEN SLIMANE	6,60	21,00	14,40	6998	100771
305	15002	23,00	BENSLIMANE	BEN SLIMANE	SIDI HAJAJ	21,00	38,00	17,00	4305	73185
305	14011	48,00	BENSLIMANE	SIDI HAJAJ	FEDDALATE	38,00	73,30	35,30	4309	152108
305	10700	82,00	SETTAT	FEDDALATE	BEN AHMED	73,30	102,00	28,70	1978	56769
305	10701	101,00	SETTAT	BEN AHMED	OULAD MRAH	102,00	116,60	14,60	2252	32879
305	70000	152,00	SETTAT	OULAD MRAH	LABROUJ RR 308	116,60	163,69	47,09	533	25099
306	23003	1,00	AZILAL	BIN EL OUIDANE	OUAOUZAGHT	0,00	17,60	17,60	532	9363
306	23024	92,00	BENI-MELLAL	OUAOUZAGHT	BOUNOUAL RR 317	17,60	93,63	76,03	2201	167342
307	23005	41,00	AZILAL	NATIONALE 8	TANANNT	0,00	45,00	45,00	684	30780
308	20003	4,20	SETTAT	SETTAT	GUISSER	0,00	29,00	29,00	5666	164314
308	20004	29,20	SETTAT	GUISSER	LABROUJ	29,00	72,00	43,00	6203	266729
308	20007	75,00	SETTAT	LABROUJ	LIMITE PROVINCE	72,00	89,00	17,00	2397	40749
308	23020	95,00	BENI-MELLAL	LIMITE PROVINCE	PROVINCIALE 3207	89,00	115,90	26,90	1746	46967
308	22004	116,00	BENI-MELLAL	PROVINCIALE 3207	FKIH BEN SALAH	115,90	123,00	7,10	3528	25049
308	23021	133,00	BENI-MELLAL	FKIH BEN SALAH	PROVINCIALE 3210	123,00	137,91	14,91	2334	34800
309	21012	5,50	KHOURIBGA	OUED ZEM	RR 310	0,00	30,00	30,00	2332	69960
309	21002	42,91	BENI-MELLAL	RR 310	FKIH BEN SALAH	30,00	47,00	17,00	2457	41769
309	22001	62,62	BENI-MELLAL	FKIH BEN SALAH	OULAD NEMA	47,00	68,43	21,43	8303	177933
309	23026	80,00	BENI-MELLAL	OULAD NEMA	NATIONALE 8	68,43	80,24	11,81	3230	38146
311	21010	62,00	KHENIFRA	PROVINCIALE 3519	MOULAY BOUAZZA	0,00	66,00	66,00	886	58476
312	99	10,91	KHOURIBGA	KHOURIBGA	OUED ZEM	0,00	33,00	33,00	5351	176583
312	21004	42,22	KHOURIBGA	OUED ZEM	BOUJAAD	33,00	54,00	21,00	1997	41937
312	21001	71,72	BENI-MELLAL	BOUJAAD	KASBA TADLA	54,00	81,30	27,30	2230	60879
313	140	13,00	BENSLIMANE	MOHAMMADIA RP 1	BENSLIMANE	4,70	28,70	24,00	7753	186072
314	10901	44,00	SETTAT	OULED ABOU	NATIONALE 9	26,63	44,19	17,56	713	12520
315	16000	9,00	CASABLANCA	CASABLANCA	MEDIOUNA	0,00	13,66	13,66	30392	415155
316	76001	2,00	EL JADIDA	EL JORF	NATIONALE 1	0,00	13,44	13,44	838	11263
316	19005	14,10	EL JADIDA	NATIONALE 1	BOULAOUANE	13,44	63,60	50,16	2300	115368
316	20005	105,40	SETTAT	BOULAOUANE	RN 9 SETTAT	63,60	112,60	49,00	2960	145040
316	20000	122,70	SETTAT	RN 9 SETTAT	RASS EL AIN	112,60	136,00	23,40	1554	36364
316	21009	155,00	SETTAT	RASS EL AIN	BEN AHMED	136,00	156,00	20,00	2255	45100
317	29010	2,00	BENI-MELLAL	NATIONALE 8	LAKSSIBA	0,00	2,50	2,50	1516	3790

TRAFIC PAR SECTION DES ROUTES REGIONALES EN 2014

N° de la route	N° du poste	Lieu d'implantation		Sections concernées					TMJA en véh/j	Circulation en véh.km/j
		P.K	D.P.E	ORIGINE	EXTREMITE	P.K O	P.K E	LONG. EN KM		
317	29011	10,00	BENI-MELLAL	LAKSSIBA	REGIONALE 306	2,50	20,00	17,50	621	10868
317	29012	50,00	BENI-MELLAL	REGIONALE 306	PROVINCIALE 3218	20,00	64,00	44,00	348	15312
318	18002	28,00	EL JADIDA	EL JADIDA	BIR BABBOUCH	0,00	34,20	34,20	866	29617
318	67000	80,00	SETTAT	BIR BABBOUCH	BERCHID RN 9	34,20	95,14	60,94	2005	122177
320	17005	7,80	CASABLANCA	CASABLANCA	TAMARIS	0,00	23,00	23,00	24319	559337
320	18005	23,50	SETTAT	TAMARIS	T'NINE CHTOUKA	23,00	34,50	11,50	4496	51704
320	18004	71,00	EL JADIDA	T'NINE CHTOUKA	AZEMMOUR	34,50	72,86	38,36	8451	324180
322	153	10,00	MOHAMMEDIA	CASABLANCA	MOHAMMEDIA	0,00	18,00	18,00	18822	338796
322	66	42,00	BENSLIMANE	Oued CHERRAT	PONT BLONDIN	27,50	52,00	24,50	7033	172309
322	13	57,54	RABAT	Oued CHERRAT	ECHANGEUR SKHIRAT	52,00	59,54	7,54	5966	44984
322	13001	62,94	RABAT	ECHANGEUR SKHIRAT	Oued YQUEM	59,54	65,34	5,80	8393	44879
322	12015	68,00	RABAT	Oued YQUEM	TEMARA	65,30	73,00	7,70	7355	56634
322	12014	74,00	RABAT	TEMARA	RABAT	73,00	83,60	10,60	22690	240514
401	12005	15,71	RABAT	RABAT	AIN AOUDA RP 4025	0,00	21,86	21,86	6769	147970
401	12000	25,00	RABAT	AIN AOUDA RP 4025	PROVINCIALE 4301	21,86	32,80	10,94	3537	38695
401	12002	65,00	KHEMISSET	PROVINCIALE 4301	ROMMANI	32,80	76,00	43,20	1423	61474
401	12003	80,00	KHEMISSET	ROMMANI	ZHILIGA	76,00	107,20	31,20	2026	63211
401	21005	139,30	KHOURIBGA	ZHILIGA	Oued ZEM	107,20	167,90	60,70	1869	113448
402	11006	2,00	KHEMISSET	NATIONALE 6	ARBAA Oued BAHT	0,00	11,80	11,80	1102	13004
402	11005	15,00	KHEMISSET	NATIONALE 6	REGIONALE 701	11,80	32,80	21,00	1184	24864
402	89003	39,00	MEKNES	REGIONALE 701	AGOURAI	32,80	59,11	26,31	946	24889
402	89004	70,00	MEKNES	AGOURAI	EL HAJEB RN 13	59,11	73,30	14,19	1543	21895
403	12009	3,00	RABAT	TEMARA	SIDI YAHIA	0,00	10,20	10,20	17174	175175
403	12018	20,50	RABAT	SIDI YAHIA	SIDI BETTACH	10,20	40,00	29,80	1226	36535
403	11400	46,00	BENSLIMANE	SIDI BETTACH	AL KHATOUAT (LIMITE)	40,00	92,24	52,24	900	47018
404	14003	10,00	KHEMISSET	KHEMISSET	MAAZIZ	0,00	35,00	35,00	1922	67270
404	14002	59,00	KHEMISSET	MAAZIZ	ROMMANI	35,00	72,10	37,10	838	31090
404	14001	76,00	KHEMISSET	ROMMANI	SIDI BETTACH	72,10	109,40	37,30	2115	78890
404	15003	136,00	BENSLIMANE	SIDI BETTACHE	BEN SLIMANE	109,40	136,85	27,45	4430	121604
405	8004	6,80	KENITRA	KENITRA	ALLAL EL BAHRAOUI	0,00	27,80	27,80	5803	161323
406	7005	5,30	KENITRA	SOUK LARBAA	LALLA MIMOUNA	0,00	24,00	24,00	3584	86016
406	7007	34,00	KENITRA	LALLA MIMOUNA	MOULAY BOUSSELHAM	24,00	43,80	19,80	6545	129591

TRAFIC PAR SECTION DES ROUTES REGIONALES EN 2014

N° de la route	N° du poste	Lieu d'implantation		Sections concernées					TMJA en véh/j	Circulation en véh.km/j
		P.K	D.P.E	ORIGINE	EXTREMITE	P.K O	P.K E	LONG. EN KM		
407	52000	6,00	RABAT	VOIE EXPRESSE RABAT	SIDI AZZOUZ	0,00	21,00	21,00	1263	26523
407	52001	26,00	RABAT	SIDI AZZOUZ	MY DRISS AGHBAL	21,00	40,00	19,00	398	7562
407	11002	70,00	KHEMISSET	MY DRISS AGHBAL	AIT ALI	40,00	90,00	50,00	960	48000
407	11004	91,00	KHEMISSET	AIT ALI	OULMES	90,00	121,70	31,70	2242	71071
408	7009	20,00	OUAZZANE	NATIONALE 1	OUZZANE	0,00	43,20	43,20	1063	45922
408	6004	62,00	OUAZZANE	OUZZANE	M'JARA (RP 4232)	43,20	91,14	47,94	858	41133
408	9013	93,00	OUAZZANE	NATIONALE 13	REGIONALE 408	91,14	98,18	7,04	1490	10490
408	24005	103,29	TAOUNATE	M'JARA (RP 4232)	REGIONALE 419	98,18	119,00	20,82	2960	61627
408	24007	144,40	TAOUNATE	REGIONALE 419	NATIONALE 8	119,00	158,40	39,40	1838	72417
409	9001	7,10	KENITRA	SIDI SLIMANE	REGIONALE 413	0,00	17,10	17,10	2848	48701
409	9004	59,00	KHEMISSET	REGIONALE 413	SIDI SLIMANE	17,10	76,10	59,00	1487	87733
410	4003	10,00	LARACHE	KSER KBIR	KOLLA	0,00	52,00	52,00	2138	111176
410	4006	65,00	CHEFCHAOUEN	KOLLA	CHEFCHAOUEN	52,00	95,36	43,36	576	24975
411	9007	7,70	SIDI KACEM	BEL KSIRI	DAR GEDDARI	0,00	24,00	24,00	941	22584
411	9002	47,20	KENITRA	DAR GEDDARI	SIDI YAHYA	24,00	47,70	23,70	4252	100772
411	11003	119,00	KHEMISSET	TIFLET	MAAZIZ	111,00	131,00	20,00	1844	36880
412	5002	3,00	CHEFCHAOUEN	ACCES NORD DE CHEFCHAOUEN		0,00	6,00	6,00	2331	13986
412	5003	10,40	CHEFCHAOUEN	CHEFCHAOUEN	DERDARA	6,00	14,60	8,60	3381	29077
413	9006	10,80	SIDI KACEM	SOUK LARBAA	BEL KSIRI	0,00	14,50	14,50	2937	42587
413	9005	23,81	SIDI KACEM	BEL KSIRI	SIDI KACEM	14,50	59,50	45,00	1879	84555
413	10	66,80	SIDI KACEM	SIDI KACEM	MEKNES	59,50	73,58	14,08	3818	53757
413	117	97,00	MEKNES	MEKNES	NATIONALE 13	73,58	97,74	24,16	5542	133884
417	69	4,50	TANGER	NATIONALE 1	PROVINCIALE 4400	0,00	13,30	13,30	3564	47401
417	1002	43,50	TETOUAN	PROVINCIALE 4400	FANDAK RR 417	13,30	51,60	38,30	2406	92150
419	5009	15,00	CHEFCHAOUEN	BAB TAZA	BENI AHMED	0,00	40,00	40,00	1026	41040
501	63000	10,60	FES	FES	OULAD MIMOUNE	0,00	25,00	25,00	1465	36625
501	24004	45,00	TAOUNATE	OULAD MIMOUNE	REGIONALE 408	25,00	76,90	51,90	2240	116256
502	25007	10,00	BOULEMANE	AIT MHAND RR 503	EL MISS MARMOUCHA	0,00	66,30	66,30	477	31625
502	25009	118,00	BOULEMANE	EL MISS MARMOUCHA	OUTAT EL HAJ	66,30	122,30	56,00	173	9688
503	25	5,85	FES	FES	SEFROU	0,00	33,00	33,00	14019	462627
503	25006	34,00	SEFROU	SEFROU	REGIONALE 707	33,00	86,10	53,10	2530	134343
503	25001	94,80	BOULEMANE	REGIONALE 707	BOULEMANE	86,10	109,00	22,90	1083	24801

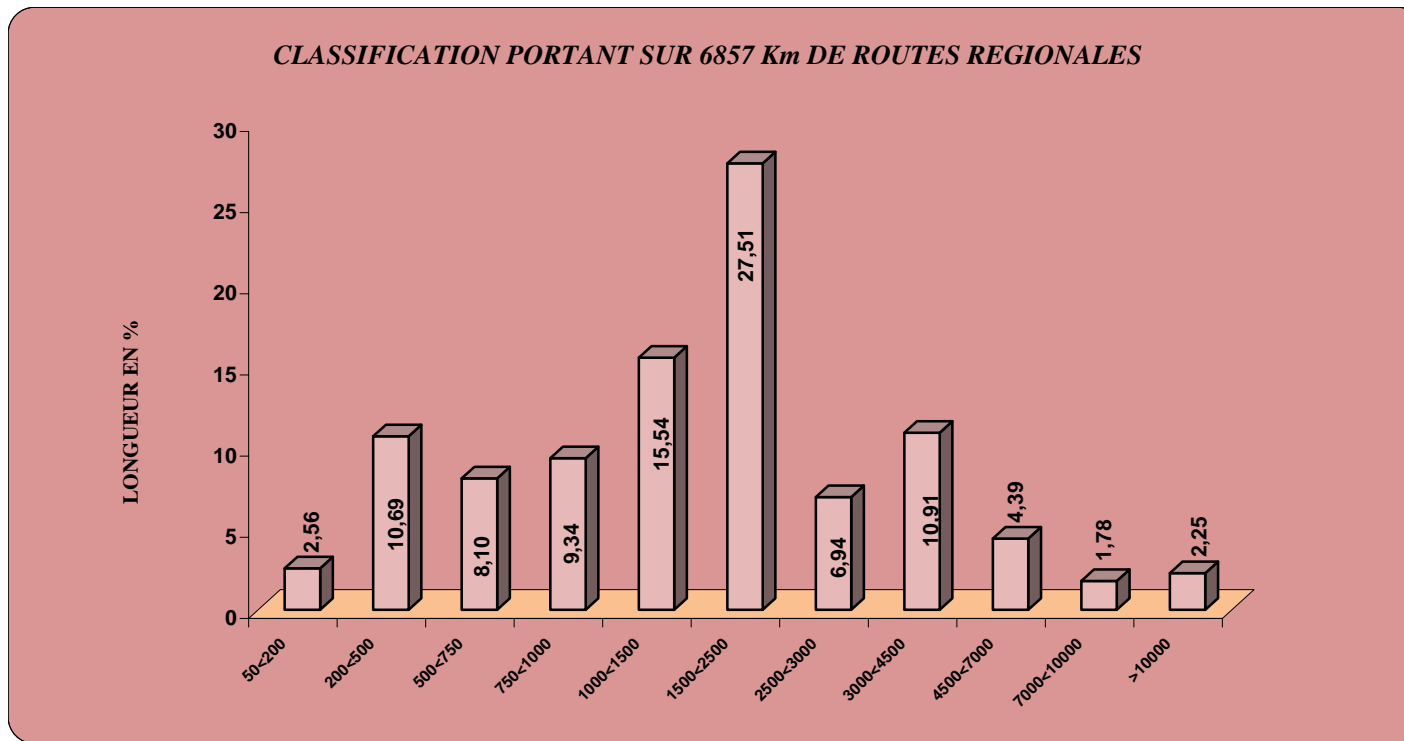
TRAFIC PAR SECTION DES ROUTES REGIONALES EN 2014

N° de la route	N° du poste	Lieu d'implantation		Sections concernées					TMJA en véh/j	Circulation en véh.km/j
		P.K	D.P.E	ORIGINE	EXTREMITE	P.K O	P.K E	LONG. EN KM		
503	25002	127,20	BOULEMANE	BOULEMANE	PROVINCIALE 5108	109,00	133,00	24,00	831	19944
503	25003	153,80	BOULEMANE	PROVINCIALE 5108	NATIONALE 13	133,00	179,30	46,30	187	8658
503	30011	240,00	KHENIFRA	NATIONALE 13	NATIONALE 8	179,30	264,90	85,60	1168	99981
505	27003	4,50	TAZA	TAZA	AKNOUL	0,00	59,00	59,00	4192	247328
505	27004	62,00	TAZA	AKNOUL	KASSITA	59,00	98,00	39,00	2064	80496
508	24009	8,70	TAOUNATE	NATIONALE 8	RAS-EL-OUED	0,00	14,60	14,60	1821	26587
509	24001	56,00	AL HOCEIMA	NATIONALE 8	KETAMA	0,00	57,40	57,40	4188	240391
510	24008	6,10	TAOUNATE	NATIONALE 8	BENI OULID	0,00	47,30	47,30	2799	132393
511	32011	65,00	NADOR	AIN ZORA	NATIONALE 2	27,15	66,10	38,95	2224	86625
601	30013	12,00	BOULEMANE	MISOUR	TALSINT	0,00	128,00	128,00	489	62592
603	32007	15,50	NADOR	HASSI BERKANE	PROVINCIALE 6008	0,00	20,00	20,00	871	17420
603	33007	34,00	TAOURIRT	PROVINCIALE 6008	TAOURIRT RN 6	20,00	37,10	17,10	3343	57165
606	35004	1,50	OUJDA	OULAD GHAZZAI	AIN BNI MATHAR	0,00	35,56	35,56	715	25425
606	30008	172,40	BOULEMANE	LIMITE PROVINCE	NATIONALE 15	134,00	178,00	44,00	76	3344
607	35006	10,30	BERKANE	NATIONALE 2	NATIONALE 6	0,00	43,00	43,00	1885	81055
607	35007	111,00	OUJDA	NATIONALE 6	JRADA RN 17	94,00	112,00	18,00	375	6750
610	75000	1,00	AL HOCEIMA	IMZOUEN RN 2	TAMSAMAN	0,00	30,20	30,20	2949	89060
610	31007	36,40	NADOR	Oued NEKKOUR	BEN ET TAEB RR 511	30,20	67,82	37,62	2585	97248
610	31006	95,90	NADOR	BEN ET TAEB RR 511	ZGHANGHAN	67,82	123,80	55,98	1091	61074
610	31005	124,00	NADOR	ZGHANGHAN	NADOR	123,80	130,47	6,67	2210	14741
612	31003	9,00	BERKANE	RAS EL MA	BERKANE	0,00	30,04	30,04	4260	127970
701	28007	4,00	MEKNES	MEKNES RR 718	REGIONALE 402	0,00	17,00	17,00	2723	46291
701	28006	31,00	KHEMISSET	REGIONALE 402	OULJAT SOLTANE	17,00	45,00	28,00	1151	32228
702	113	0,50	ERRACHIDIA	TINGDAD	ARFOUD	0,00	87,00	87,00	1040	90480
703	43004	97,10	OUARZAZATE	TINGHIR	AIT HANI	76,00	100,00	24,00	1288	30912
704	43003	125,76	OUARZAZATE	BOUMALNE	M SEMRIR	75,40	135,80	60,40	910	54964
705	28003	4,00	MEKNES	MEKNES RN 6	PROVINCIALE 7022	0,00	11,00	11,00	1284	14124
705	28000	22,00	MEKNES	PROVINCIALE 7022	NATIONALE 4	11,00	50,83	39,83	1263	50305
706	30006	115,00	MIDELT	IMILCHIL	RICH(RN 13)	0,00	120,00	120,00	1188	142560
707	89005	2,50	MEKNES	EL HAJEB RN 13	LIMITE PROVINCE	0,00	19,00	19,00	3870	73530
707	29006	38,00	IFRANE	LIMITE PROVINCE	REGIONALE 503	19,00	61,70	42,70	1462	62427
708	30005	5,50	MIDELT	NATIONALE 13	PROVINCIALE 6112	0,00	86,00	86,00	614	52804

TRAFIC PAR SECTION DES ROUTES REGIONALES EN 2014

N° de la route	N° du poste	Lieu d'implantation		Sections concernées					TMJA en véh/j	Circulation en véh.km/j
		P.K	D.P.E	ORIGINE	EXTREMITE	P.K O	P.K E	LONG. EN KM		
710	21011	78,40	KHOURIBGA	SIDI LAMINE (P3512)	BOUJAAD	38,00	85,50	47,50	1505	71488
712	89006	1,50	MEKNES	NATIONALE 13	REGIONALE 402	0,00	5,00	5,00	3421	17105
712	29009	55,00	KHENIFRA	REGIONALE 402	M RIRT (RP 7302)	5,00	59,20	54,20	2495	135229
714	89007	1,00	MEKNES	EL HAJEB RR 716	SEBT AIN LAHNACH	0,00	17,00	17,00	924	15708
716	89008	3,00	MEKNES	EL HAJEB RN 13	BOUDERBALA	0,00	22,00	22,00	3914	86108
716	89000	30,00	MEKNES	BOUDERBALA	LIMITE PROVINCE	22,00	38,00	16,00	3154	50464
716	102	49,00	FES	LIMITE PROVINCE	RP 5006	38,00	50,00	12,00	3943	47316
716	26004	52,00	FES	RP 5006	RN 8	50,00	58,00	8,00	20385	163080
718	28001	1,00	MEKNES	ACCES OUEST DE MEKNES		0,00	9,90	9,90	2943	29136
718	28002	16,00	MEKNES	ACCES EST DE MEKNES		9,90	21,90	12,00	2215	26580
TOTAL GENERAL DES ROUTES REGIONALES								6857	2340	16046771

**REPARTITION PAR CLASSES DE TRAFIC
DES ROUTES REGIONALES EN 2014**



Classe de trafic	50<200	200<500	500<750	750<1000	1000<1500	1500<2500	2500<3000	3000<4500	4500<7000	7000<10000	>10000	TOTAL
Longueur en Km	175,30	733,10	555,17	640,44	1065,35	1886,28	475,89	747,92	301,16	121,79	154,56	6857
Longueur en %	2,56	10,69	8,10	9,34	15,54	27,51	6,94	10,91	4,39	1,78	2,25	100

TRAFIC PAR SECTION DES ROUTES PROVINCIALES EN 2014

N° de la route	N° du poste	Lieu d'implantation		Sections concernées					TMJA en véh/j	Circulation en véh.km/j
		P.K	D.P.E	ORIGINE	EXTREMITE	P.K O	P.K E	LONG. EN KM		
1001	42011	11,00	AGADIR	AOURIR	MOUZZER	0,00	48,00	48,00	514	24672
1007	45001	32,00	TIZNIT	LIMITE PROVINCE	NATIONALE 1	109,00	134,00	25,00	569	14225
1011	42013	43,00	CHTOUKA	AIT BAHA	TANALT	38,00	115,00	77,00	694	53438
1014	42012	5,00	CHTOUKA	BIOUGRA	TIFNIT	0,00	28,30	28,30	4738	134085
1100	47013	34,50	DAKHLA	DAKHLA	NATIONALE 1	0,00	36,60	36,60	1182	43261
1100	10600	37,40	DAKHLA	NATIONALE 1	BIRANZARANE	36,60	171,00	134,40	143	19219
1502	43006	5,50	OUARZAZATE	NATIONALE 10	TOUNDOUT	0,00	26,00	26,00	499	12974
1506	40006	5,00	OUARZAZATE	NATIONALE 9	ANIMITER	0,00	31,00	31,00	248	7688
1506	44005	71,80	OUARZAZATE	ANIMITER	TABORAHTE	31,00	90,00	59,00	1226	72334
1510	11800	11,00	OUARZAZATE	AGOUIM	DOUAR ESSOUR	0,00	25,00	25,00	251	6275
1511	43005	4,00	OUARZAZATE	NATIONALE 10	GHASSAT	0,00	24,00	24,00	279	6696
1708	42020	8,00	TAROUDANT	NATIONALE 8	NATIONALE 10	0,00	43,00	43,00	2509	107887
1708	12901	44,00	AGADIR	LIMITE PROVINCE	NATIONALE 8	43,00	49,00	6,00	3711	22266
1714	42023	5,90	TAROUDANT	TAROUDANT	PROVINCIALE 1703	0,00	17,00	17,00	5638	95846
1714	42024	43,00	TAROUDANT	PROVINCIALE 1703	LIMITE PROVINCE	17,00	44,00	27,00	8268	223236
1714	128	49,00	CHTOUKA	LIMITE PROVINCE	AIT MELLOUL	44,00	59,00	15,00	8254	123810
1903	45006	0,50	TIZNIT	REGIONALE 104	NATIONALE 12	0,00	74,85	74,85	1534	114820
1909	45002	3,00	TIZNIT	TIZNIT	AGLOU PLAG	0,00	14,00	14,00	2996	41944
2001	15001	5,00	CHICHAOUA	SIDI MOKHTAR	OULED MOUMNA	0,00	16,00	16,00	877	14032
2007	41018	19,50	CHICHAOUA	NATIONALE 8	REGIONALE 212	0,00	20,00	20,00	1636	32720
2008	74003	1,00	MARRAKECH	NATIONALE 8	NATIONALE 9	0,00	11,44	11,44	5495	62863
2009	41004	1,00	MARRAKECH	REGIONALE 212	ACCES MINES HAJJAR	0,00	6,50	6,50	6493	42205
2009	41005	29,00	AL HAOUZ	ACCES MINES HAJJAR	AMAZMIZ	6,50	49,50	43,00	1608	69144
2010	62	36,70	AL HAOUZ	TAHANNAOUT	TNINE OURIKA	0,00	59,55	59,55	2129	126782
2012	40007	6,50	MARRAKECH	MARRAKECH	PROVINCIALE 2010	0,00	16,50	16,50	549	9059
2017	41006	29,00	AL HAOUZ	MARRAKECH	TNINE OURIKA	0,00	34,00	34,00	5381	182954
2017	41007	34,50	AL HAOUZ	MARRAKECH	SITI FATMA	34,00	59,00	25,00	5669	141725
2022	41008	21,70	CHICHAOUA	ECHANG CHICHAOUA	MAJJAT	10,30	34,00	23,70	583	13817
2022	41015	38,00	CHICHAOUA	MAJJAT	BRANCHEMENT AMEZMIZ	34,00	49,00	15,00	1000	15000
2034	41016	1,00	CHICHAOUA	NATIONALE 8	ICHEMRAREN	0,00	24,00	24,00	322	7728
2038	41017	0,10	CHICHAOUA	PROVINCIALE 2022	ASSIF ALMAL	0,00	10,00	10,00	260	2600
2125	39005	2,40	EL KELAA	EL KALAA RN8	AIT ADEL RP 2120	0,00	39,00	39,00	4827	188253
2201	38003	7,50	ESSAOUIRA	ESSAOUIRA	GHAZOUA	0,00	10,00	10,00	7635	76350
2300	79008	9,60	SAFI	SAFI	HAD HRARA	0,00	20,00	20,00	2578	51560

TRAFIC PAR SECTION DES ROUTES PROVINCIALES EN 2014

N° de la route	N° du poste	Lieu d'implantation		Sections concernées					TMJA en véh/j	Circulation en véh.km/j
		P.K	D.P.E	ORIGINE	EXTREMITE	P.K O	P.K E	LONG. EN KM		
2305	79005	40,60	SAFI	REGIONALE 202	TLET BOUGUEDRA	26,76	43,61	16,85	473	7970
2306	78006	40,00	SAFI	JEMAA SHAIM	PROVINCIALE 2331	36,00	45,94	9,94	1582	15720
2307	79006	21,00	SAFI	SAFI	SEBT GAZOULA	0,00	22,53	22,53	3282	73943
2313	79007	24,10	SAFI	PROVINCIALE 2315	HAD HRARA	17,82	31,60	13,78	1467	20215
2322	80006	5,00	SAFI	TLET IGHOUD	REGIONALE 201	0,00	17,69	17,69	592	10472
2341	80004	28,75	SAFI	LOUIHATE	SIDI CHIGUER	28,00	70,77	42,77	289	12359
3000	15014	6,10	MOHAMMEDIA	CASABLANCA	MOHAMMADIA	0,00	7,85	7,85	1904	14946
3001	67001	6,00	CASABLANCA	NATIONALE 1	DAR BOUAZZA	0,00	7,41	7,41	1242	9203
3003	17013	5,00	CASABLANCA	RN 1	RR 320	2,00	9,28	7,28	14435	105029
3004	15000	2,00	MOHAMMEDIA	CASABLANCA	AIN HARROUDA	0,00	3,03	3,03	1840	5575
3006	15017	4,00	MOHAMMEDIA	CASABLANCA	BEN SLIMANE	0,00	5,00	5,00	9633	48165
3006	15019	8,00	MOHAMMEDIA	CASA RN9	RP 3019	5,00	20,33	15,33	1195	18319
3007	15018	1,75	CASABLANCA	CASABLANCA	SEBT SAHEL	0,00	18,00	18,00	4903	88254
3009	17000	2,30	CASABLANCA	BOUSKOURA	RP 3007	0,00	4,93	4,93	6906	34047
3009	17006	5,00	CASABLANCA	RP 3007	RN1	4,93	8,93	4,00	8059	32236
3010	15010	8,90	CASABLANCA	CASABLANCA	SIDI HAJJAJ	0,00	13,50	13,50	14941	201704
3011	17002	7,00	CASABLANCA	CASABLANCA	BOUSKOURA	0,00	17,00	17,00	6823	115991
3011	17003	11,00	CASABLANCA	BOUSKOURA	REGIONALE 318	17,00	23,00	6,00	8335	50010
3011	20002	25,80	SETTAT	REGIONALE 318	NATIONALE 1	23,00	44,50	21,50	4436	95374
3012	17009	4,00	CASABLANCA	RR 320	RP 3001	0,00	5,00	5,00	5173	25865
3012	17008	12,00	CASABLANCA	RP 3001	RR 320	5,00	12,90	7,90	2473	19537
3014	17010	6,00	CASABLANCA	CASABLANCA	RP 3003	0,00	26,35	26,35	16109	424472
3015	16001	3,00	CASABLANCA	RP 3016	RN 9	0,00	4,20	4,20	7426	31189
3016	16003	4,00	CASABLANCA	RR 315	RN 9	0,00	6,77	6,77	4049	27412
3019	15016	1,00	MOHAMMEDIA	MOHAMMADIA	SIDI HAJJAJ	0,00	17,40	17,40	4075	70905
3020	17011	6,00	CASABLANCA	RR 315	RN 11	0,00	10,68	10,68	2220	23710
3032	17012	12,00	CASABLANCA	RN 1	BOUSKOURA	0,00	13,64	13,64	1645	22438
3038	61	5,00	CASABLANCA	NATIONALE 11	NATIONALE 9	0,00	9,00	9,00	23390	210510
3105	22006	9,00	BENI-MELLAL	DAR OULED ZIDOUH	AIT AATAB	0,00	50,00	50,00	1056	52800
3105	23006	75,14	AZILAL	AIT AATAB	REGIONALE 304	50,00	76,00	26,00	690	17940
3107	23004	2,00	AZILAL	AZILAL	AIT M'HAMED	0,00	18,00	18,00	4283	77094
3206	23031	2,00	BENI-MELLAL	LAKSSIBA	GHRAM EL ALLAM	0,00	11,70	11,70	1536	17971
3208	23034	7,00	BENI-MELLAL	BENI-MELLAL	PROVINCIALE 3225	0,00	19,10	19,10	2698	51532
3208	23027	20,00	BENI-MELLAL	PROVINCIALE 3225	GHRAM ALLAM	19,10	30,00	10,90	3075	33518

TRAFIC PAR SECTION DES ROUTES PROVINCIALES EN 2014

N° de la route	N° du poste	Lieu d'implantation		Sections concernées					TMJA en véh/j	Circulation en véh.km/j
		P.K	D.P.E	ORIGINE	EXTREMITE	P.K O	P.K E	LONG. EN KM		
3208	23028	40,00	BENI-MELLAL	GHRAM ALLAM	LAKSSIBA	30,00	43,07	13,07	2662	34792
3221	23014	4,00	BENI-MELLAL	BENI-MELLAL	NATIONALE 8	0,00	5,00	5,00	1773	8865
3222	23015	2,00	BENI-MELLAL	BENI-MELLAL	NATIONALE 11	0,00	7,00	7,00	9876	69132
3222	23022	8,00	BENI-MELLAL	NATIONALE 11	PROVINCIALE 3213	7,00	13,00	6,00	3081	18486
3222	23029	26,00	BENI-MELLAL	PROVINCIALE 3213	REGIONALE 309	13,00	31,58	18,58	3473	64528
3224	22005	46,00	BENI-MELLAL	PROVINCIALE 3207	FKIH BEN SALAH	28,00	46,00	18,00	4122	74196
3224	22003	57,14	BENI-MELLAL	SOUK SEBT OULED NEMMA	NATIONALE 8	46,00	79,34	33,34	2895	96519
3226	23033	2,00	BENI-MELLAL	NATIONALE 8	PROVINCIALE 3222	0,00	13,28	13,28	1274	16919
3300	11401	12,00	BENSLIMANE	NATIONALE 1	PROVINCIALE 3331	0,00	23,36	23,36	376	8783
3305	15020	4,00	CASABLANCA	SIDI HAJJAJ	OULED ZIANE RP 3315	0,00	20,00	20,00	745	14900
3305	21008	34,00	SETTAT	OULED ZIANE RP 3315	EL GARA	20,00	35,99	15,99	3683	58891
3313	14009	15,00	BENSLIMANE	BEN YAKHLEF	REGIONALE 305	0,00	17,40	17,40	441	7673
3318	15004	3,00	BENSLIMANE	BEN SLIMANE	REGIONALE 322	0,00	13,05	13,05	2189	28566
3321	14013	4,00	BENSLIMANE	BEN SLIMANE	EL GARA	0,00	38,70	38,70	4132	159908
3326	15021	12,00	CASABLANCA	FEDDALAT	SIDI HAJJAJ	0,00	16,56	16,56	4371	72384
3331	14012	2,00	BENSLIMANE	BEN SLIMANE	CARRIERES O CHERRAT	0,00	19,00	19,00	2485	47215
3331	14014	28,00	BENSLIMANE	CARRIERES O CHERRAT	RR 322	19,00	28,44	9,44	2284	21561
3410	76000	7,00	EL JADIDA	RN 1	RR 301 (MY ABDELLAH)	0,00	8,94	8,94	408	3648
3426	19023	12,00	EL JADIDA	NATIONALE 7	PROVINCIALE 3459	0,00	28,94	28,94	532	15396
3427	19012	1,10	EL JADIDA	NATIONALE 1	AZEMMOUR	0,00	24,65	24,65	6910	170332
3430	19018	12,00	EL JADIDA	EL OUALIDIA	LAAKAKCHA RN 1	0,00	38,00	38,00	863	32794
3449	18007	16,00	EL JADIDA	RP 3427	RR 318	0,00	31,91	31,91	1542	49205
3459	19000	32,00	EL JADIDA	OULAD FREJ RR 316	RP 2100	0,00	44,09	44,09	1110	48940
3471	18000	7,00	EL JADIDA	RR 320	BIR JDID RN 1	0,00	11,08	11,08	646	7158
3503	22007	17,00	KHOURIBGA	D. EL KHARROUBA	NATIONALE 11	15,50	28,70	13,20	838	11062
3513	21006	8,00	KHOURIBGA	REGIONALE 401	REGIONALE 312	0,00	9,00	9,00	1721	15489
3601	18006	17,40	SETTAT	OULED ABBOU	REGIONALE 303	0,00	21,00	21,00	646	13566
3602	20006	28,00	SETTAT	BERRECHID	EL GARA	0,00	29,20	29,20	2092	61086
3606	10704	17,70	SETTAT	EL GARA	NATIONALE 11	0,00	18,00	18,00	1299	23382
3606	10703	20,00	SETTAT	NATIONALE 11	RN 9 SETTAT	18,00	36,00	18,00	1374	24732
3615	10900	2,00	SETTAT	NATIONALE 9	OULAD AFIF (RN 9)	0,00	44,53	44,53	405	18036
3618	20008	8,00	SETTAT	OULED ABBOU	RR 316	0,00	22,00	22,00	1545	33990
3625	10705	16,00	SETTAT	MEDOUNA RN9	RIAH RN11	0,00	31,09	31,09	1312	40786
3627	16002	12,50	SETTAT	DAR EL MILOUDI	EL GARA	12,00	24,50	12,50	991	12388

TRAFIC PAR SECTION DES ROUTES PROVINCIALES EN 2014

N° de la route	N° du poste	Lieu d'implantation		Sections concernées					TMJA en véh/j	Circulation en véh.km/j
		P.K	D.P.E	ORIGINE	EXTREMITE	P.K O	P.K E	LONG. EN KM		
4001	12019	6,00	RABAT	SKHIRAT	SIDI BETTACHE	0,00	36,00	36,00	2859	102924
4002	8009	1,30	RABAT	NATIONALE 1	AUTOROUTE A1	0,00	7,00	7,00	3841	26887
4004	12016	1,00	RABAT	NATIONALE 1	NATIONALE 6	0,00	7,00	7,00	581	4067
4008	12013	5,00	RABAT	NATIONALE 6	LAC BOUREGREG	0,00	15,00	15,00	11873	178095
4022	86001	1,30	RABAT	NATIONALE 1	PROVINCIALE 4007	0,00	6,83	6,83	7500	51225
4023	86004	5,20	RABAT	RP 4036	RR 404	0,00	31,70	31,70	788	24980
4025	12011	1,00	RABAT	RABAT	AKREUCH	0,00	16,00	16,00	1399	22384
4025	12012	23,00	RABAT	AKREUCH	AIN AOUDA	16,00	24,50	8,50	2531	21514
4026	86002	3,30	RABAT	RR 403	RR 401	0,00	5,50	5,50	2078	11429
4033	87000	6,00	RABAT	PROVINCIALE 4004	PROVINCIALE 4002	0,00	10,65	10,65	3241	34517
4036	86005	2,70	RABAT	SIDI YAHIA	SIDI EL AMER (RP4023)	0,20	3,20	3,00	5926	17778
4036	12010	9,01	RABAT	SIDI YAHIA	AIN AOUDA	0,21	12,21	12,00	4291	51492
4039	52002	3,00	RABAT	NATIONALE 6	V.C RABAT SALE	0,00	9,44	9,44	917	8656
4041	52003	1,80	RABAT	NATIONALE 6	PROVINCIALE 4010	0,00	7,47	7,47	897	6701
4103	6002	1,00	OUAZZANE	RN 13	MOKRISSET	0,00	21,00	21,00	470	9870
4103	6003	23,00	OUAZZANE	MOKRISSET	ZOUMI	21,00	41,00	20,00	478	9560
4103	6001	43,00	OUAZZANE	ZOUMI	RR 408	41,00	56,50	15,50	1346	20863
4105	5008	20,00	CHEFCHAOUEN	NATIONALE 2	NATIONALE 16	0,00	38,40	38,40	2101	80678
4113	5010	12,00	CHEFCHAOUEN	NATIONALE 2	JABHA RN 16	9,00	51,80	42,80	844	36123
4201	7003	0,30	KENITRA	KENITRA	PROVINCIALE 4214	0,00	19,00	19,00	2942	55898
4201	7004	25,60	KENITRA	RP 4214	PROVINCIALE 4234	19,00	34,00	15,00	1669	25035
4201	7012	35,30	KENITRA	PROVINCIALE 4234	SI MOHAMED LAHMER	34,00	64,00	30,00	2790	83700
4214	7008	1,60	KENITRA	PROVINCIALE 4201	REGIONALE 406	0,00	54,00	54,00	614	33156
4232	9003	0,60	KENITRA	SOUK TLET	BEL KSIRI	0,00	13,52	13,52	1543	20861
4232	9009	13,62	SIDI KACEM	BEL KSIRI	PROVINCIALE 4516	13,52	15,72	2,20	1144	2517
4232	9012	60,72	SIDI KACEM	PROVINCIALE 4516	NATIONALE 13	15,70	61,70	46,00	2366	108836
4234	7011	13,00	KENITRA	SIDI EL HACHEMI	PROVINCIALE 4201	0,00	13,50	13,50	3975	53663
4234	7010	51,06	SIDI KACEM	SIDI ALLAL TAZI	BEL KSIRI	26,26	52,79	26,53	1941	51495
4240	6007	28,80	SIDI KACEM	RR 413 M SAAD	KHENICHET	12,30	29,80	17,50	4613	80728
4240	9008	45,80	SIDI KACEM	KHENICHET	HAD KOURT	29,80	47,08	17,28	846	14619
4248	7006	17,00	KENITRA	SIDI YAHYA	MOGHRANE	0,00	17,25	17,25	772	13317
4266	8006	6,50	KENITRA	MEHDIA	NATIONALE 1	0,00	6,50	6,50	3763	24460
4301	86003	0,70	RABAT	RR 401	LIMITE PROVINCE	0,00	3,59	3,59	1300	4667
4301	14004	25,00	KHEMISSSET	REGIONALE 401	MAGHCHOUC	0,00	74,20	74,20	1526	113229

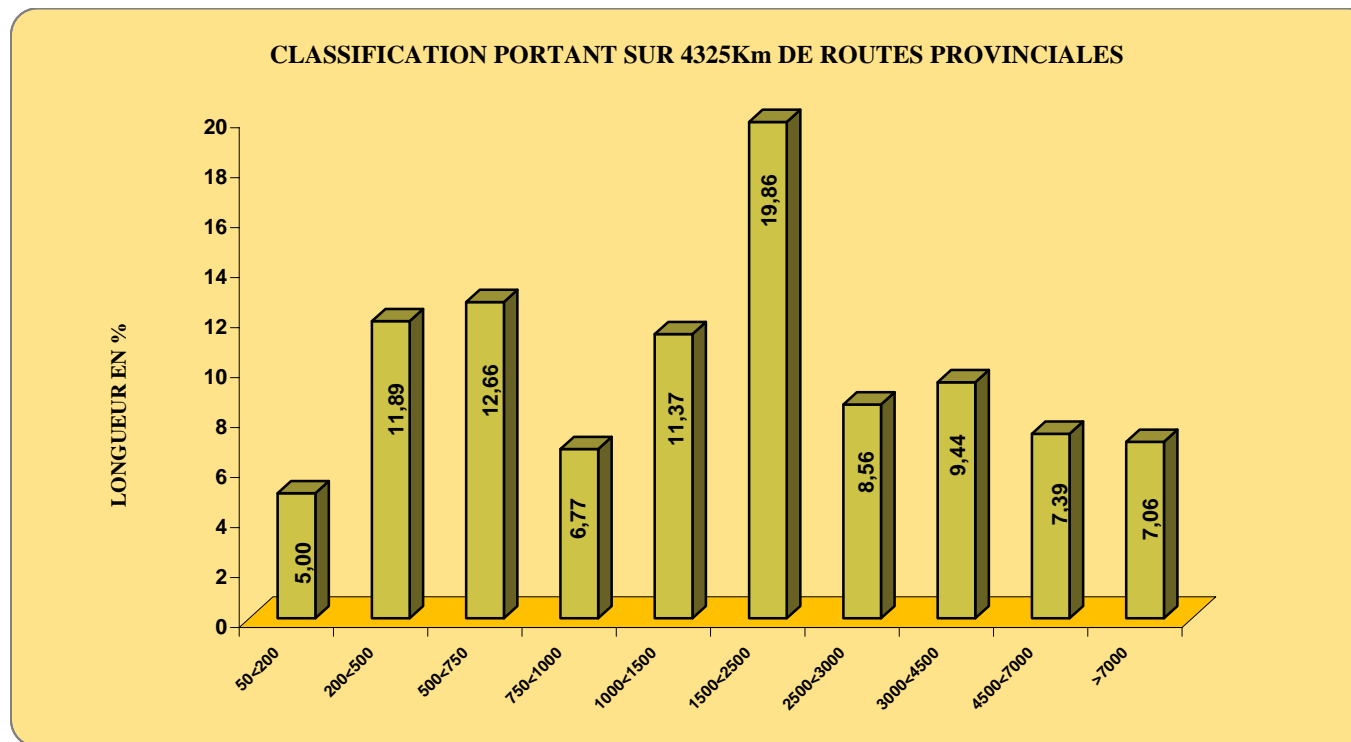
TRAFIC PAR SECTION DES ROUTES PROVINCIALES EN 2014

N° de la route	N° du poste	Lieu d'implantation		Sections concernées					TMJA en véh/j	Circulation en véh.km/j
		P.K	D.P.E	ORIGINE	EXTREMITE	P.K O	P.K E	LONG. EN KM		
4400	1011	70,00	LARACHE	KHRMISS BENI AROUSS	REGIONALE 417	40,00	73,50	33,50	835	27973
4402	4005	16,50	LARACHE	NATIONALE 1	REGIONALE 417	0,00	49,00	49,00	2726	133574
4516	9010	10,90	SIDI KACEM	PROVINCIALE 4232	PROVINCIALE 4230	0,00	19,70	19,70	744	14657
4516	9011	20,80	SIDI KACEM	PROVINCIALE 4230	AIN DEFALI	19,70	38,22	18,52	833	15427
4538	9014	17,00	SIDI KACEM	PROVINCIALE 4234	DAR GEDDARI	0,00	17,80	17,80	1397	24867
4602	3006	17,50	TANGER	NATIONALE 1	ARBAT AIT DALIA	0,00	23,00	23,00	1750	40250
4603	3003	1,00	TANGER	ASILAH	NATIONALE 1	0,00	32,75	32,75	2600	85150
4613	2002	0,20	TANGER	NATIONALE 2	PROVINCIALE 4701	0,00	24,00	24,00	1892	45408
4700	1005	4,00	TETOUAN	TETOUAN	MARTIL	0,00	11,80	11,80	15283	180339
4701	1003	13,00	TETOUAN	ANJRA	KSER SGHRIR	0,00	9,00	9,00	2568	23112
4701	60009	33,70	TANGER	ANJRA	NATIONALE 16	9,00	41,20	32,20	1475	47495
5003	64000	11,00	FES	FES	RR 506	0,00	41,71	41,71	3292	137309
5006	103	15,90	FES	RN 6	RN 6 SIDI HRAZEM	0,00	26,00	26,00	5338	138788
5007	26003	0,20	FES	FES (RN 6)	RP 5013	0,00	7,77	7,77	3373	26208
5007	10000	8,90	FES	RP 5013	RP 5003	7,77	25,34	17,57	4027	70754
5013	26005	9,10	FES	RP 5007	RR 716	0,00	10,00	10,00	3232	32320
5013	130	12,00	FES	RR 716	RR 503	10,00	40,27	30,27	2996	90689
5015	26006	0,10	FES	RP 5013	RR 716	0,00	16,70	16,70	1060	17702
5017	64001	0,10	FES	RP 5006	AIN CHKAF	0,00	3,12	3,12	3053	9525
5055	131	3,50	FES	AUTOROUTE A2	FES	0,00	4,50	4,50	10979	49406
5108	30003	4,20	BOULEMANE	REGIONALE 503	RN 15 (MISSOUR)	0,00	60,30	60,30	641	38652
5108	30007	60,00	BOULEMANE	PRPVINCIALE 5113	RN 15 (MISSOUR)	33,70	63,15	29,45	540	15903
5131	30009	0,50	BOULEMANE	OUTAT EL HAJ	FRETESSA	0,00	68,00	68,00	441	29988
5202	75001	25,00	AL HOCEIMA	RN2	BENI ABDELLAH	0,00	28,00	28,00	1972	55216
5204	75002	93,00	AL HOCEIMA	PROVINCIALE 5207	NATIONALE 2	47,00	93,10	46,10	297	13692
5205	24003	21,50	AL HOCEIMA	NATIONALE 2	TORRES	0,00	23,20	23,20	656	15219
5207	72002	0,30	AL HOCEIMA	RN16	RN2	0,00	19,00	19,00	199	3781
5207	72001	20,50	AL HOCEIMA	RN2	RP 5204	19,00	46,50	27,50	462	12705
5209	32015	4,00	AL HOCEIMA	ACCES A EL HOUCEIMA PAR IZAMMO		0,00	13,00	13,00	1209	15717
5211	121	3,00	AL HOCEIMA	ACCES D'AL HOCEIMA		0,00	4,57	4,57	12367	56517
5413	27005	2,00	TAZA	NATIONALE 6	REGIONALE 508	0,00	16,00	16,00	1599	25584
6000	34001	13,80	BERKANE	AHFIR	SAADIA	0,00	33,31	33,31	9949	331401
6008	34008	5,00	BERKANE	BERKANE	AKLIM	0,00	10,00	10,00	1739	17390
6010	34004	10,30	BERKANE	BERKANE	MADER	0,00	22,10	22,10	4992	110323

TRAFIC PAR SECTION DES ROUTES PROVINCIALES EN 2014

N° de la route	N° du poste	Lieu d'implantation		Sections concernées					TMJA en véh/j	Circulation en véh.km/j
		P.K	D.P.E	ORIGINE	EXTREMITE	P.K O	P.K E	LONG. EN KM		
6011	34005	2,00	BERKANE	BERKANE	SAAIDIA	0,00	28,00	28,00	7147	200116
6020	35005	1,00	OUJDA	NATIONALE 6	SIDI BOUHRIA	0,00	28,00	28,00	1825	51100
6021	35008	65,00	OUJDA	TILOULI	RAS OUSFOUR	45,00	66,00	21,00	650	13650
6025	35010	13,00	OUJDA	OUJDA RN 6	TWISSIT	0,00	37,86	37,86	1173	44410
6030	35011	19,00	OUJDA	NAAIMA	SIDI MOUSSA	0,00	20,19	20,19	809	16334
6103	36006	1,00	BOUARFA	BOUANANE	BENI TAJIT	0,00	63,00	63,00	102	6426
6202	31004	3,00	NADOR	NATIONALE 16	PROVINCIALE 6209	0,00	26,00	26,00	3064	79664
6203	32013	6,00	NADOR	MIDAR	BEN TAYEB	0,00	16,34	16,34	2455	40115
6204	32016	10,00	NADOR	NATIONALE 19	NATIONALE 2	0,00	13,10	13,10	2659	34833
6204	32010	50,00	NADOR	NATIONALE 2	REGIONALE 612	13,10	50,50	37,40	2407	90022
6207	32012	0,10	NADOR	TIZTOUTINE	KANDOUSSI	0,00	11,27	11,27	1335	15045
6209	32014	41,50	NADOR	SELOUANE	TROIS FORCHES	0,00	67,00	67,00	9336	625512
7014	11500	14,50	MEKNES	N'ZALA	MY DRISS	0,00	21,82	21,82	368	8030
7017	56000	0,50	MEKNES	MEKNES RN 6	RR 402	0,00	18,70	18,70	3168	59242
7017	56001	24,00	MEKNES	LA REGIONALE 402	AGOURAY	18,70	24,50	5,80	1521	8822
7027	89013	2,50	MEKNES	AGOURAY RR 402	BOUSEDRA	0,00	9,10	9,10	1448	13177
7035	89009	1,50	MEKNES	MEJJAT RN 13	AGOURAY RR 402	0,00	16,00	16,00	242	3872
7040	89001	1,50	MEKNES	BOUFEKRANE (RN13)	HADJ KADDOUR	0,00	10,00	10,00	1733	17330
7040	89002	19,00	MEKNES	HADJ KADDOUR	SEBA AYOUN	10,00	23,00	13,00	1903	24739
7048	90000	2,00	MEKNES	MEKNES	BOUDERBALA	0,00	20,00	20,00	2392	47840
7050	89010	1,50	MEKNES	RP 7065 HAJ KADDOUR	RR 716 AIN TAOUJTAT	0,00	17,82	17,82	572	10193
7058	89011	2,00	MEKNES	MEKNES RN 6	REGIONALE 716	0,00	17,00	17,00	3682	62594
7073	90002	1,50	MEKNES	LAMHAYA RN 6	NATIONALE 4	0,00	7,50	7,50	1772	13290
7075	89012	18,50	MEKNES	REGIONALE 718	LAMHAYA RN 6	0,00	20,00	20,00	4928	98560
7311	29005	2,00	IFRANE	NATIONALE 8	AIN LEUH	0,00	10,00	10,00	1295	12950
TOTAL GENERAL DES ROUTES PROVINCIALES								4325	2345	10570030

REPARTITION PAR CLASSES DE TRAFIC DES ROUTES PROVINCIALES EN 2014



Classe de trafic	50<200	200<500	500<750	750<1000	1000<1500	1500<2500	2500<3000	3000<4500	4500<7000	>7000	TOTAL
Longueur en Km	216,40	514,27	547,38	292,85	491,80	858,93	370,13	408,45	319,42	305,34	4325
Longueur en %	5,00	11,89	12,66	6,77	11,37	19,86	8,56	9,44	7,39	7,06	100

CHAPITRE III
TABLEAU RECAPITULATIF
DES POINTES MAXIMALES

III - TRAFIC DE POINTE EN 2014 POSTES PERMANENTS

N° DU POSTE	N° DE LA ROUTE	PERIODE		COMPTAGE	NBH	CHARGES MAXIMALES					DATE T.J.MAX
		DU	AU			T.M.J	HOR.	TR-HR	T.J. MAX	HR	
2	2	01-janvier	01-janvier	10883	17	15364	1277		10883	17	MERCREDI 01 - 01
2	2	02-janvier	05-février	418123	815	12312	1622	225	17124	17	DIMANCHE 05 - 01
2	2	05-février	03-mars	335970	629	12819	1397	228	15713	17	DIMANCHE 23 - 02
2	2	03-mars	01-avril	365944	695	12636	1281	216	14313	17	DIMANCHE 16 - 03
2	2	01-avril	04-mai	491088	788	14956	1701	242	19939	17	SAMEDI 19 - 04
2	2	04-mai	05-juin	445268	765	13969	1417	221	15806	17	DIMANCHE 01 - 06
2	2	05-juin	06-juillet	455700	750	14582	1428	241	18565	15	VENDREDI 27 - 06
2	2	06-juillet	31-juillet	339118	595	13678	2010	187	26673	17	MERCREDI 30 - 07
2	2	31-juillet	21-août	456333	501	21860	2194	358	30909	10	DIMANCHE 17 - 08
2	2	09-septembre	11-octobre	466747	769	14566	1440	252	17886	16	DIMANCHE 14 - 09
2	2	11-octobre	02-novembre	295849	532	13346	1478	237	14718	16	DIMANCHE 12 - 10
2	2	02-novembre	06-décembre	425883	812	12587	1466	228	15674	16	SAMEDI 22 - 11
2	2	06-décembre	31-décembre	337587	617	13131	1374	249	14694	15	MERCREDI 31 - 12
2	2			4844493	8285	14033	2194		30909		DIMANCHE 17 - 08
3	1	01-janvier	30-janvier	140750	710	4757	743	189	8046	17	JEUDI 02 - 01
3	1	30-janvier	04-août	1076838	4461	5793	982	191	11565	18	DIMANCHE 03 - 08
3	1	03-mars	22-mai	446410	1920	5580	820	187	9483	12	JEUDI 17 - 04
3	1	04-août	02-septembre	347729	695	12007	1358	418	15883	12	JEUDI 14 - 08
3	1			2011727	7786	6201	1358		15883		JEUDI 14 - 08
4	1	01-juillet	31-août	606488	1470	9901	759	281	12068	19	JEUDI 24 - 07
4	1	26-septembre	20-novembre	486672	1318	8862	1121	341	14767	18	JEUDI 02 - 10
4	1	02-décembre	31-décembre	236449	703	8072	846	324	9453	18	JEUDI 25 - 12
4	1			1329609	3491	9140	1121		14767		JEUDI 02 - 10
5	13	04-août	19-août	68707	360	4580	416	156	5388	12	DIMANCHE 10 - 08
5	13	19-août	15-octobre	192270	1368	3373	445	116	5305	12	DIMANCHE 24 - 08
5	13	15-octobre	30-décembre	208073	1824	2737	397	100	4282	17	DIMANCHE 23 - 11
5	13			469050	3552	3169	445		5388		DIMANCHE 10 - 08
6	13	08-février	06-mars	49573	617	1928	228	58	2433	18	SAMEDI 22 - 02
6	13	06-mars	09-avril	66095	815	1946	189	60	2345	18	MERCREDI 26 - 03
6	13	09-avril	09-mai	69958	720	2331	278	75	3143	12	MERCREDI 16 - 04
6	13	09-mai	10-juin	60138	768	1879	165	59	2312	18	SAMEDI 07 - 06
6	13	10-juin	13-juillet	59880	787	1826	198	55	2682	18	MERCREDI 25 - 06
6	13	13-juillet	23-juillet	16128	240	1612	137	46	1914	15	MERCREDI 23 - 07

III - TRAFIC DE POINTE EN 2014 POSTES PERMANENTS

N° DU POSTE	N° DE LA ROUTE	PERIODE		COMPTAGE	NBH	CHARGES MAXIMALES					
		DU	AU			T.M.J	HOR.	TR-HR	T.J. MAX	HR	DATE T.J.MAX
6	13	11-août	02-octobre	132135	1248	2541	247	79	3446	18	MERCREDI 13 - 08
6	13	02-octobre	26-décembre	165507	2034	1952	255	75	3203	17	SAMEDI 04 - 10
6	13			619414	7229	2056	278		3446		MERCREDI 13 - 08
7	1	01-janvier	02-janvier	7999	38	5052	601	192	4028	12	MERCREDI 01 - 01
7	1	19-janvier	03-février	87758	360	5850	587	238	6501	17	JEUDI 23 - 01
7	1	16-février	03-mars	77611	360	5174	604	199	7353	16	JEUDI 27 - 02
7	1	03-mars	01-avril	150047	696	5174	755	157	8026	13	JEUDI 20 - 03
7	1	01-avril	05-mai	171605	816	5047	957	164	8692	18	JEUDI 17 - 04
7	1	05-mai	03-juin	128075	696	4416	538	127	7703	19	LUNDI 02 - 06
7	1	03-juin	03-juillet	218715	716	7331	738	243	9503	18	JEUDI 26 - 06
7	1	03-juillet	04-août	205837	768	6432	820	236	10126	18	JEUDI 31 - 07
7	1	04-août	02-septembre	253029	694	8750	771	288	10060	19	JEUDI 07 - 08
7	1	02-septembre	01-octobre	222600	696	7675	650	271	9102	18	JEUDI 04 - 09
7	1	01-octobre	04-novembre	220900	814	6513	834	247	10768	18	SAMEDI 04 - 10
7	1	04-novembre	04-décembre	195800	720	6526	848	269	7905	17	JEUDI 20 - 11
7	1	04-décembre	31-décembre	171594	655	6287	658	259	7264	17	JEUDI 11 - 12
7	1			2111570	8029	6311	957		10768		SAMEDI 04 - 10
8	1	19-janvier	29-janvier	157468	242	15616	1979	362	17504	18	DIMANCHE 26 - 01
8	1	16-février	03-mars	256168	360	17077	2097	447	19245	18	SAMEDI 22 - 02
8	1	03-mars	01-avril	467095	691	16223	2203	405	18923	18	SAMEDI 22 - 03
8	1	01-avril	05-mai	606158	816	17828	2164	434	21423	19	DIMANCHE 20 - 04
8	1	05-mai	06-juin	554031	759	17518	2009	417	20906	19	DIMANCHE 01 - 06
8	1	07-juin	02-juillet	456187	596	18369	1855	438	20944	19	SAMEDI 28 - 06
8	1	02-juillet	04-août	590710	792	17900	2058	443	22377	18	DIMANCHE 03 - 08
8	1	04-août	02-septembre	617141	691	21434	2384	501	24245	20	DIMANCHE 10 - 08
8	1	02-septembre	01-octobre	528321	696	18217	2000	440	21080	19	SAMEDI 06 - 09
8	1	01-octobre	04-novembre	571045	816	16795	1837	391	19759	19	SAMEDI 01 - 11
8	1	04-novembre	10-décembre	575154	860	16050	1851	454	19106	17	SAMEDI 22 - 11
8	1	10-décembre	31-décembre	341096	515	15895	1799	440	17696	17	SAMEDI 27 - 12
8	1			5720574	7834	17525	2384		24245		DIMANCHE 10 - 08
9	4	01-janvier	02-janvier	10171	39	6259	609	225	6422	13	MERCREDI 01 - 01
9	4	19-janvier	03-février	80188	360	5345	573	204	5787	18	LUNDI 27 - 01
9	4	16-février	03-mars	90737	360	6049	631	232	6762	18	JEUDI 27 - 02

III - TRAFIC DE POINTE EN 2014 POSTES PERMANENTS

N° DU POSTE	N° DE LA ROUTE	PERIODE		COMPTAGE	NBH	CHARGES MAXIMALES					DATE T.J.MAX
		DU	AU			T.M.J	HOR.	TR-HR	T.J. MAX	HR	
9	4	03-mars	01-avril	171560	696	5915	584	224	6393	18	MERCREDI 26 - 03
9	4	01-avril	05-mai	222686	815	6557	656	231	7600	19	JEUDI 17 - 04
9	4	05-mai	03-juin	185110	694	6401	558	217	7008	19	MERCREDI 28 - 05
9	4	03-juin	03-juillet	211528	717	7080	638	209	8572	13	VENDREDI 27 - 06
9	4	03-juillet	04-août	215007	767	6727	751	219	8769	18	JEUDI 31 - 07
9	4	04-août	02-septembre	233571	696	8054	683	288	8935	19	MERCREDI 13 - 08
9	4	02-septembre	01-octobre	191136	696	6590	605	242	7385	18	MERCREDI 03 - 09
9	4	01-octobre	04-novembre	229870	814	6777	785	271	9254	18	SAMEDI 04 - 10
9	4	04-novembre	01-décembre	157962	648	5850	648	218	7110	17	JEUDI 20 - 11
9	4	01-décembre	31-décembre	175323	729	5771	662	220	6920	17	MERCREDI 31 - 12
9	4			2174849	8031	6499	785		9254		SAMEDI 04 - 10
10	413	04-février	25-mars	173511	1174	3547	382	118	4343	18	SAMEDI 01 - 03
10	413	25-mars	04-juin	283775	1700	4006	497	129	5248	18	SAMEDI 19 - 04
10	413			457286	2874	3818	497		5248		SAMEDI 19 - 04
11	6	07-juillet	31-juillet	175048	574	7319	764	225	8749	18	MERCREDI 30 - 07
11	6	31-juillet	25-septembre	507768	1347	9047	784	314	10961	18	MARDI 05 - 08
11	6	25-septembre	12-novembre	367294	1154	7638	851	302	9928	17	VENDREDI 03 - 10
11	6	12-novembre	25-décembre	289094	1027	6755	762	252	8101	17	MERCREDI 19 - 11
11	6			1339204	4102	7835	851		10961		MARDI 05 - 08
13	322	01-janvier	31-janvier	148467	729	4887	995	242	7277	17	DIMANCHE 05 - 01
13	322	31-janvier	03-mars	163987	743	5297	982	256	8037	17	DIMANCHE 23 - 02
13	322	03-mars	01-avril	159676	697	5498	988	205	8380	18	DIMANCHE 16 - 03
13	322	01-avril	30-avril	175120	695	6047	939	237	9008	19	DIMANCHE 13 - 04
13	322	30-avril	31-mai	194339	750	6218	911	240	9212	19	DIMANCHE 11 - 05
13	322	31-mai	30-juin	200695	716	6727	1073	267	10355	19	DIMANCHE 22 - 06
13	322	30-juin	31-juillet	187589	742	6067	1055	288	9929	17	MERCREDI 30 - 07
13	322	31-juillet	02-septembre	317172	792	9611	1315	413	12768	19	DIMANCHE 24 - 08
13	322	02-septembre	30-septembre	178082	673	6350	1030	261	10097	19	DIMANCHE 07 - 09
13	322	30-septembre	31-octobre	159688	744	5151	810	172	6970	19	DIMANCHE 26 - 10
13	322	31-octobre	01-décembre	152109	744	4906	808	224	6476	18	DIMANCHE 23 - 11
13	322	01-décembre	31-décembre	136459	719	4554	799	192	6230	18	DIMANCHE 28 - 12
13	322			2173383	8744	5965	1315		12768		DIMANCHE 24 - 08
14	1	01-janvier	03-mars	466179	1474	7590	945	272	9668	18	DIMANCHE 23 - 02

III - TRAFIC DE POINTE EN 2014 POSTES PERMANENTS

N° DU POSTE	N° DE LA ROUTE	PERIODE		COMPTAGE	NBH	CHARGES MAXIMALES					DATE T.J.MAX
		DU	AU			T.M.J	HOR.	TR-HR	T.J. MAX	HR	
14	1	03-mars	07-avril	291439	844	8287	1035	287	10162	18	DIMANCHE 16 - 03
14	1	07-avril	07-mai	253478	717	8484	939	263	9855	18	DIMANCHE 20 - 04
14	1	07-mai	02-juin	218713	625	8398	758	261	9620	18	DIMANCHE 01 - 06
14	1	01-juillet	01-septembre	575599	1487	9290	1405	302	14015	18	DIMANCHE 24 - 08
14	1	01-septembre	09-octobre	320865	916	8406	979	305	10517	17	DIMANCHE 07 - 09
14	1	09-octobre	31-octobre	159102	529	7218	781	237	7966	17	JEUDI 23 - 10
14	1			2285375	6592	8320	1405		14015		DIMANCHE 24 - 08
16	9	01-janvier	06-janvier	146052	131	26757	2328	957	28495	18	SAMEDI 04 - 01
16	9	06-janvier	28-janvier	583740	529	26483	2446	896	28829	18	MERCREDI 08 - 01
16	9	28-janvier	06-mars	1037037	890	27965	2444	964	30351	18	MERCREDI 26 - 02
16	9	06-mars	31-mars	701373	596	28243	2297	995	29967	18	LUNDI 10 - 03
16	9	31-mars	06-mai	1049004	866	29071	2321	947	31948	18	SAMEDI 19 - 04
16	9	06-mai	30-mai	696392	575	29066	2144	917	30823	18	LUNDI 12 - 05
16	9	30-mai	04-juillet	1021962	839	29233	2198	948	33288	16	JEUDI 26 - 06
16	9	04-juillet	22-août	1354078	1167	27847	2219	891	32223	18	LUNDI 18 - 08
16	9	03-septembre	01-octobre	842461	670	30177	2295	951	32898	18	MARDI 30 - 09
16	9	01-octobre	03-novembre	921406	794	27851	2617	903	37440	18	VENDREDI 03 - 10
16	9	03-novembre	03-décembre	799388	719	26683	2291	872	30189	18	LUNDI 17 - 11
16	9	03-décembre	31-décembre	772108	685	27051	2322	867	28918	18	MERCREDI 31 - 12
16	9			9925001	8461	28152	2617		37440		VENDREDI 03 - 10
18	1	01-juillet	31-juillet	280461	723	9309	638	263	10161	20	JEUDI 24 - 07
18	1	19-août	18-septembre	238628	720	7954	720	272	9166	16	LUNDI 25 - 08
18	1	30-septembre	30-octobre	205808	720	6860	756	249	10912	16	SAMEDI 04 - 10
18	1	31-octobre	02-décembre	193008	768	6031	668	224	7682	17	LUNDI 17 - 11
18	1			917905	2931	7516	756		10912		SAMEDI 04 - 10
19	1	02-janvier	31-janvier	259012	695	8944	1438	308	15016	18	LUNDI 13 - 01
19	1	31-janvier	28-février	252032	673	8987	1124	311	13020	18	SAMEDI 22 - 02
19	1	28-février	31-mars	285312	757	9045	1106	318	12616	18	SAMEDI 01 - 03
19	1	01-avril	30-avril	265944	700	9118	787	287	10751	15	MERCREDI 09 - 04
19	1	14-mai	26-juin	416728	1033	9681	950	308	12260	18	SAMEDI 21 - 06
19	1	26-juin	07-août	428868	1015	10140	1652	334	16006	18	DIMANCHE 27 - 07
19	1	07-août	02-septembre	350412	618	13608	1228	456	15542	18	VENDREDI 15 - 08
19	1	02-septembre	30-septembre	292884	672	10460	1034	349	12504	18	SAMEDI 06 - 09

III - TRAFIC DE POINTE EN 2014 POSTES PERMANENTS

N° DU POSTE	N° DE LA ROUTE	PERIODE		COMPTAGE	NBH	CHARGES MAXIMALES					DATE T.J.MAX
		DU	AU			T.M.J	HOR.	TR-HR	T.J. MAX	HR	
19	1	30-septembre	30-octobre	338028	720	11267	1824	354	28238	18	SAMEDI 04 - 10
19	1	31-octobre	02-décembre	274769	769	8575	787	267	10751	16	SAMEDI 08 - 11
19	1	02-décembre	31-décembre	248525	696	8569	600	244	9428	20	MARDI 09 - 12
19	1			3412514	8348	9810	1824		28238		SAMEDI 04 - 10
20	9	08-janvier	09-janvier	9457	14	16212	1143	506	9168	18	MERCREDI 08 - 01
20	9	30-janvier	27-février	419388	670	15022	1594	503	18863	18	SAMEDI 22 - 02
20	9	27-février	01-avril	512028	790	15555	1753	521	19405	18	SAMEDI 01 - 03
20	9	01-avril	29-avril	462361	674	16463	1743	491	20955	18	DIMANCHE 20 - 04
20	9	29-avril	14-mai	239101	369	15551	1347	512	18668	17	SAMEDI 10 - 05
20	9	28-mai	30-juin	552435	806	16449	1225	482	18027	20	MERCREDI 18 - 06
20	9	01-juillet	31-juillet	689610	724	22860	1568	646	24927	20	JEUDI 24 - 07
20	9	10-août	09-septembre	521451	725	17261	1476	546	19983	18	LUNDI 08 - 09
20	9	30-septembre	30-octobre	436275	722	14502	1714	493	24501	17	VENDREDI 03 - 10
20	9	30-octobre	02-décembre	441387	794	13341	1063	378	16730	20	MERCREDI 05 - 11
20	9	10-décembre	30-décembre	256316	482	12762	1264	499	15811	17	SAMEDI 13 - 12
20	9			4539809	6770	16093	1753		24927		JEUDI 24 - 07
21	11	01-janvier	28-janvier	267650	658	9762	1244	369	12827	17	DIMANCHE 05 - 01
21	11	28-janvier	04-mars	341199	840	9748	999	366	12207	17	DIMANCHE 02 - 03
21	11	04-mars	10-avril	363017	885	9844	990	307	11489	18	DIMANCHE 16 - 03
21	11	10-avril	14-mai	358135	818	10507	1141	328	13748	18	DIMANCHE 20 - 04
21	11	14-mai	16-juin	330188	792	10005	873	310	11547	18	DIMANCHE 01 - 06
21	11	16-juin	28-août	778022	1747	10688	1022	328	14147	18	DIMANCHE 10 - 08
21	11	29-août	17-octobre	545784	1178	11119	1086	326	15201	18	SAMEDI 04 - 10
21	11	17-octobre	25-novembre	390630	937	10005	1166	349	12241	17	DIMANCHE 19 - 10
21	11			3374625	7855	10310	1244		15201		SAMEDI 04 - 10
22	11	01-janvier	28-janvier	187889	656	6873	773	185	8188	17	SAMEDI 04 - 01
22	11	28-janvier	04-mars	248197	840	7091	751	187	8312	17	MERCREDI 26 - 02
22	11	04-mars	10-avril	253814	887	6867	643	200	7457	6	MERCREDI 26 - 03
22	11	10-avril	14-mai	252367	816	7422	730	222	9371	16	SAMEDI 19 - 04
22	11	14-mai	16-juin	197993	791	6007	567	193	7203	5	VENDREDI 16 - 05
22	11	16-juin	26-août	462820	1704	6518	575	197	8603	14	MARDI 19 - 08
22	11	26-août	17-octobre	353503	1250	6787	615	193	8434	16	VENDREDI 03 - 10
22	11	17-octobre	25-novembre	250376	937	6413	644	188	7403	16	MERCREDI 19 - 11

III - TRAFIC DE POINTE EN 2014 POSTES PERMANENTS

N° DU POSTE	N° DE LA ROUTE	PERIODE		COMPTAGE	NBH	CHARGES MAXIMALES					DATE T.J.MAX
		DU	AU			T.M.J	HOR.	TR-HR	T.J. MAX	HR	
22	11	25-novembre	31-décembre	211991	879	5788	599	217	6695	13	MERCREDI 31 - 12
22	11			2418950	8760	6627	773		9371		SAMEDI 19 - 04
23	8	09-mai	04-juin	235016	624	9039	738	300	10197	18	JEUDI 22 - 05
23	8	04-juin	02-juillet	254319	671	9096	776	255	11350	19	JEUDI 26 - 06
23	8	02-juillet	05-août	288916	816	8497	909	260	12542	12	JEUDI 31 - 07
23	8	05-août	08-octobre	618814	1526	9732	1006	281	12197	19	JEUDI 07 - 08
23	8	08-octobre	10-novembre	305275	792	9250	1111	309	11908	18	JEUDI 09 - 10
23	8	13-décembre	31-décembre	143655	445	7747	778	258	8653	18	MERCREDI 31 - 12
23	8			1845995	4874	9089	1111		12542		JEUDI 31 - 07
24	8	07-janvier	16-janvier	60560	221	6576	666	260	7809	12	MERCREDI 15 - 01
24	8	01-février	10-avril	511310	1629	7533	977	269	13314	7	DIMANCHE 30 - 03
24	8	01-mars	25-mars	173048	592	7015	780	243	9241	7	SAMEDI 22 - 03
24	8	15-avril	02-mai	117699	401	7044	912	232	10689	12	DIMANCHE 20 - 04
24	8	02-mai	15-juillet	450576	1784	6061	697	201	9447	11	MERCREDI 25 - 06
24	8	15-juillet	08-août	157575	576	6565	815	215	10087	11	MERCREDI 30 - 07
24	8	08-août	15-octobre	510916	1629	7527	977	269	13486	11	SAMEDI 04 - 10
24	8			1981684	6832	6961	977		13486		SAMEDI 04 - 10
25	503	16-février	03-mars	191590	360	12772	1147	242	14117	17	JEUDI 27 - 02
25	503	01-avril	31-mai	864035	1444	14360	1912	241	19430	18	MERCREDI 09 - 04
25	503	03-juin	01-juillet	396009	672	14143	1489	217	20703	18	SAMEDI 21 - 06
25	503	01-juillet	04-août	559546	813	16517	1439	259	19389	20	JEUDI 31 - 07
25	503	04-août	01-septembre	388426	671	13893	1096	232	15329	18	MARDI 19 - 08
25	503	01-septembre	09-octobre	513052	912	13501	1510	244	18868	17	SAMEDI 04 - 10
25	503	12-novembre	08-décembre	326705	622	12605	1291	242	15527	17	MERCREDI 19 - 11
25	503	08-décembre	31-décembre	296498	559	12729	1245	245	13881	17	MERCREDI 31 - 12
25	503			3535861	6053	14019	1912		20703		SAMEDI 21 - 06
26	6	08-février	03-mars	210862	552	9167	1177	343	11595	18	DIMANCHE 23 - 02
26	6	03-mars	01-avril	254857	694	8813	1139	330	10733	18	DIMANCHE 16 - 03
26	6	01-avril	02-mai	310623	745	10006	1135	352	12859	18	DIMANCHE 27 - 04
26	6	02-mai	03-juin	294633	769	9195	892	316	10627	18	SAMEDI 03 - 05
26	6	03-juin	01-juillet	269761	678	9549	872	321	11614	18	JEUDI 26 - 06
26	6	01-juillet	04-août	301515	814	8889	1049	305	12421	18	DIMANCHE 03 - 08
26	6	04-août	02-septembre	333044	690	11584	985	410	12827	18	JEUDI 07 - 08

III - TRAFIC DE POINTE EN 2014 POSTES PERMANENTS

N° DU POSTE	N° DE LA ROUTE	PERIODE		COMPTAGE	NBH	CHARGES MAXIMALES					
		DU	AU			T.M.J	HOR.	TR-HR	T.J. MAX	HR	DATE T.J.MAX
26	6	02-septembre	09-octobre	366334	888	9900	1017	332	12245	18	SAMEDI 04 - 10
26	6	09-octobre	12-novembre	306373	818	8988	1004	314	10101	19	DIMANCHE 12 - 10
26	6	12-novembre	08-décembre	224634	626	8612	1079	344	10496	18	DIMANCHE 23 - 11
26	6	08-décembre	31-décembre	194784	562	8318	1090	343	9792	18	DIMANCHE 28 - 12
26	6			3067420	7836	9394	1177		12859		DIMANCHE 27 - 04
28	6	01-janvier	29-janvier	121156	678	4288	636	175	6116	11	DIMANCHE 05 - 01
28	6	29-janvier	27-février	116400	695	4019	542	133	5394	12	DIMANCHE 23 - 02
28	6	27-février	29-mars	123745	720	4124	553	140	5391	12	DIMANCHE 02 - 03
28	6	29-mars	30-avril	148599	767	4649	594	165	7010	10	DIMANCHE 20 - 04
28	6	30-avril	29-mai	126153	694	4362	474	146	6337	12	JEUDI 01 - 05
28	6	29-mai	26-juin	131554	672	4698	467	156	5404	12	MERCREDI 25 - 06
28	6	26-juin	08-août	190139	1034	4413	498	133	6357	12	JEUDI 07 - 08
28	6	08-août	02-septembre	143721	597	5777	536	199	6559	12	SAMEDI 09 - 08
28	6	02-septembre	30-septembre	136248	673	4858	452	147	5613	12	JEUDI 04 - 09
28	6	30-septembre	31-octobre	137361	744	4431	497	160	5978	11	JEUDI 02 - 10
28	6	31-octobre	02-décembre	125160	770	3901	488	133	5154	11	JEUDI 20 - 11
28	6	02-décembre	30-décembre	100517	671	3595	445	123	4274	11	DIMANCHE 28 - 12
28	6			1600753	8715	4408	636		7010		DIMANCHE 20 - 04
29	8	01-janvier	09-janvier	15359	205	1798	216	77	2249	17	DIMANCHE 05 - 01
29	8	09-janvier	13-février	50934	836	1462	194	59	2131	17	DIMANCHE 09 - 02
29	8	13-février	28-février	28250	375	1808	218	72	2466	16	DIMANCHE 23 - 02
29	8	01-mars	31-mars	55244	723	1833	179	56	2067	18	JEUDI 06 - 03
29	8	02-avril	10-mai	78064	921	2034	271	61	2949	12	DIMANCHE 20 - 04
29	8	10-mai	30-mai	37235	477	1873	218	63	2240	16	DIMANCHE 11 - 05
29	8	03-juin	08-juillet	64744	845	1838	187	59	2489	18	DIMANCHE 22 - 06
29	8	08-juillet	06-août	59266	695	2046	281	68	3588	18	DIMANCHE 03 - 08
29	8	06-août	17-septembre	119901	1004	2866	307	97	3914	18	DIMANCHE 17 - 08
29	8	17-septembre	07-octobre	39622	485	1960	260	72	2704	17	VENDREDI 03 - 10
29	8			548619	6566	2005	307		3914		DIMANCHE 17 - 08
30	13	01-janvier	07-janvier	22736	157	3475	351	116	3885	10	DIMANCHE 05 - 01
30	13	07-janvier	06-février	85250	715	2861	398	110	4452	15	LUNDI 13 - 01
30	13	06-février	05-mars	84928	649	3140	715	111	4743	15	LUNDI 17 - 02
30	13	05-mars	12-avril	115731	915	3035	346	100	3920	15	LUNDI 07 - 04

III - TRAFIC DE POINTE EN 2014 POSTES PERMANENTS

N° DU POSTE	N° DE LA ROUTE	PERIODE		COMPTAGE	NBH	CHARGES MAXIMALES					DATE T.J.MAX
		DU	AU			T.M.J	HOR.	TR-HR	T.J. MAX	HR	
30	13	12-avril	05-mai	90367	549	3950	417	133	5521	8	DIMANCHE 20 - 04
30	13	05-mai	04-juin	92163	719	3076	259	96	3899	15	LUNDI 02 - 06
30	13	04-juin	05-juillet	97997	746	3152	315	88	4629	16	LUNDI 23 - 06
30	13	05-juillet	05-août	101232	747	3252	421	55	6635	16	LUNDI 04 - 08
30	13	13-août	25-septembre	122720	1030	2859	381	92	5400	15	LUNDI 18 - 08
30	13	25-septembre	09-octobre	65390	339	4629	322	125	5222	13	SAMEDI 27 - 09
30	13	09-octobre	14-novembre	124458	861	3469	446	116	5314	14	DIMANCHE 12 - 10
30	13	14-novembre	08-décembre	70430	571	2960	341	101	4037	14	LUNDI 17 - 11
30	13	08-décembre	31-décembre	70755	569	2984	321	102	4019	14	LUNDI 29 - 12
30	13			1144157	8567	3205	715		6635		LUNDI 04 - 08
31	19	06-janvier	03-février	595406	672	21264	1802	388	23870	18	MARDI 07 - 01
31	19	03-février	26-mars	1088356	1225	21322	1748	379	23050	18	SAMEDI 08 - 03
31	19	26-mars	05-mai	873112	957	21896	1710	364	23658	18	MERCREDI 16 - 04
31	19	05-mai	08-mai	69592	73	22879	1610	380	22662	13	MARDI 06 - 05
31	19	02-juin	30-juin	634544	674	22595	1786	363	25862	19	JEUDI 26 - 06
31	19	30-juin	31-juillet	725172	745	23361	2132	381	29172	15	SAMEDI 26 - 07
31	19	31-juillet	15-septembre	1232250	1102	26836	2228	437	31192	20	LUNDI 11 - 08
31	19	15-septembre	24-septembre	223042	228	23478	1722	370	24390	18	JEUDI 18 - 09
31	19			5441474	5676	23008	2228		31192		LUNDI 11 - 08
32	2	01-janvier	04-février	286993	823	8369	823	325	10087	14	DIMANCHE 05 - 01
32	2	04-février	26-mars	421523	1201	8423	719	274	9383	15	DIMANCHE 23 - 02
32	2	26-mars	07-mai	376666	1005	8995	760	271	10571	9	DIMANCHE 20 - 04
32	2	07-mai	12-juin	319937	864	8887	698	295	9681	8	DIMANCHE 08 - 06
32	2	12-juin	30-juin	170489	434	9427	735	304	10986	8	JEUDI 26 - 06
32	2	30-juin	31-juillet	274838	744	8865	1163	253	13922	15	MERCREDI 30 - 07
32	2	31-juillet	11-septembre	568844	1007	13557	1270	455	16926	15	MARDI 12 - 08
32	2	11-septembre	10-octobre	277677	695	9588	979	341	11571	14	SAMEDI 04 - 10
32	2			2696967	6773	9556	1270		16926		MARDI 12 - 08
33	6	01-février	20-mars	139662	1130	2966	283	101	3394	16	JEUDI 06 - 02
33	6	20-mars	01-avril	23066	285	1942	300	70	2456	16	MARDI 25 - 03
33	6	01-avril	30-avril	62990	707	2138	350	77	2872	15	SAMEDI 19 - 04
33	6	01-mai	30-septembre	345980	3649	2275	192	59	3011	19	JEUDI 24 - 07
33	6	01-octobre	31-octobre	69413	735	2266	242	78	2754	17	SAMEDI 11 - 10

III - TRAFIC DE POINTE EN 2014 POSTES PERMANENTS

N° DU POSTE	N° DE LA ROUTE	PERIODE		COMPTAGE	NBH	CHARGES MAXIMALES					DATE T.J.MAX
		DU	AU			T.M.J	HOR.	TR-HR	T.J. MAX	HR	
33	6	01-novembre	31-décembre	134875	1437	2252	165	64	2563	20	JEUDI 06 - 11
33	6			775986	7943	2344	350		3394		JEUDI 06 - 02
34	2	08-janvier	06-mars	910606	1370	15952	3540	337	23788	18	DIMANCHE 23 - 02
34	2	06-mars	11-septembre	3201388	4534	16946	2227	279	24910	18	JEUDI 31 - 07
34	2	11-septembre	09-octobre	509008	672	18178	2157	318	22858	18	DIMANCHE 14 - 09
34	2			4621002	6576	16864	3540		24910		JEUDI 31 - 07
35	6	22-avril	30-août	439763	3122	3380	368	47	4928	19	JEUDI 31 - 07
35	6			439763	3122	3380	368		4928		JEUDI 31 - 07
36	17	21-mars	04-mai	27378	1056	622	84	19	907	18	SAMEDI 12 - 04
36	17	04-mai	04-juin	18138	743	585	66	17	715	18	JEUDI 08 - 05
36	17	04-juin	30-juin	16392	632	622	67	18	869	18	JEUDI 26 - 06
36	17	01-juillet	31-juillet	23158	716	776	54	22	854	20	JEUDI 24 - 07
36	17	09-août	06-septembre	20647	669	740	83	23	893	9	LUNDI 11 - 08
36	17	06-septembre	10-octobre	20189	827	585	110	15	907	18	JEUDI 02 - 10
36	17	11-octobre	13-novembre	19827	787	604	64	16	776	18	JEUDI 16 - 10
36	17	12-décembre	12-décembre	266	8	798	43	16	266	8	VENDREDI 12 - 12
36	17	13-décembre	31-décembre	10225	446	550	62	19	710	16	JEUDI 25 - 12
36	17			156220	5884	637	110		907		SAMEDI 12 - 04
38	8	01-janvier	02-janvier	5268	34	3718	368	141	4217	10	MERCREDI 01 - 01
38	8	02-janvier	04-février	119029	792	3606	461	115	4548	18	SAMEDI 04 - 01
38	8	04-février	15-février	40765	266	3678	322	117	3946	18	MERCREDI 12 - 02
38	8	06-mars	07-avril	120157	764	3774	325	123	4265	18	SAMEDI 05 - 04
38	8	07-avril	21-mai	185767	1056	4221	436	138	5432	9	DIMANCHE 20 - 04
38	8	21-mai	17-juillet	226189	1368	3968	347	120	5071	12	MERCREDI 25 - 06
38	8	17-juillet	06-août	80483	480	4024	438	126	5512	12	MARDI 05 - 08
38	8	06-août	01-octobre	264543	1344	4723	414	146	5692	12	MERCREDI 13 - 08
38	8	01-octobre	28-octobre	113250	648	4194	388	120	5259	18	VENDREDI 03 - 10
38	8	28-octobre	03-décembre	125363	864	3482	352	107	4357	18	MERCREDI 19 - 11
38	8	03-décembre	31-décembre	96241	682	3386	340	104	4148	18	MERCREDI 31 - 12
38	8			1377055	8298	3982	461		5692		MERCREDI 13 - 08
39	8	07-janvier	25-février	587707	1176	11994	1400	221	16982	12	SAMEDI 22 - 02
39	8	25-février	01-avril	454698	837	13037	1580	204	18620	13	SAMEDI 08 - 03
39	8	01-avril	06-mai	446113	840	12746	1635	210	16566	18	MERCREDI 09 - 04

III - TRAFIC DE POINTE EN 2014 POSTES PERMANENTS

N° DU POSTE	N° DE LA ROUTE	PERIODE		COMPTAGE	NBH	CHARGES MAXIMALES					DATE T.J.MAX
		DU	AU			T.M.J	HOR.	TR-HR	T.J. MAX	HR	
39	8	17-mai	10-juin	316778	577	13176	1318	206	17380	12	SAMEDI 31 - 05
39	8	10-juin	10-juillet	377952	720	12598	1488	205	18712	12	SAMEDI 21 - 06
39	8	10-juillet	13-août	422392	816	12423	1334	204	17818	12	SAMEDI 09 - 08
39	8	13-août	16-octobre	906746	1534	14186	2146	236	28160	12	SAMEDI 04 - 10
39	8	16-octobre	17-novembre	430876	757	13660	1398	214	17402	13	SAMEDI 25 - 10
39	8	21-novembre	31-décembre	491906	971	12158	1456	207	16688	13	SAMEDI 06 - 12
39	8			4435168	8228	12936	2146		28160		SAMEDI 04 - 10
40	9	01-janvier	07-janvier	14449	155	2237	252	100	2736	16	DIMANCHE 05 - 01
40	9	07-janvier	24-mars	140944	1824	1854	401	63	3367	17	VENDREDI 21 - 02
40	9	24-mars	06-mai	110037	1030	2563	345	87	4322	11	DIMANCHE 20 - 04
40	9	06-mai	10-juin	78195	839	2236	198	68	2753	16	DIMANCHE 25 - 05
40	9	10-juin	22-juillet	76745	1010	1823	203	51	2743	17	DIMANCHE 22 - 06
40	9	12-août	23-septembre	107615	1008	2562	244	73	3413	17	DIMANCHE 17 - 08
40	9	23-septembre	28-octobre	107806	840	3080	427	93	6749	11	VENDREDI 03 - 10
40	9	28-octobre	04-décembre	75291	888	2034	211	61	2514	17	DIMANCHE 16 - 11
40	9			711082	7594	2247	427		6749		VENDREDI 03 - 10
42	10	07-mai	22-mai	175149	360	11676	829	364	12231	18	JEUDI 08 - 05
42	10	16-juin	01-juillet	181818	360	12121	899	365	13373	18	JEUDI 26 - 06
42	10	01-juillet	31-juillet	490080	722	16290	1121	461	17801	20	JEUDI 24 - 07
42	10	31-juillet	01-août	8789	19	11101	908	445	6819	18	JEUDI 31 - 07
42	10	01-août	02-septembre	403000	768	12593	904	409	13235	18	MARDI 19 - 08
42	10	03-septembre	03-octobre	383737	720	12791	1070	413	16122	18	JEUDI 02 - 10
42	10	20-octobre	04-novembre	183806	360	12253	1073	417	12673	18	SAMEDI 01 - 11
42	10	09-novembre	09-décembre	347339	712	11708	1038	383	13260	19	LUNDI 17 - 11
42	10	09-décembre	31-décembre	279435	541	12396	1040	400	13399	18	MERCREDI 31 - 12
42	10			2453153	4562	12905	1121		17801		JEUDI 24 - 07
43	10	01-janvier	02-janvier	4105	38	2592	244	101	2590	11	MERCREDI 01 - 01
43	10	02-janvier	03-février	77487	767	2424	301	94	3380	17	LUNDI 13 - 01
43	10	03-février	03-mars	72916	672	2604	261	87	3255	18	LUNDI 24 - 02
43	10	03-mars	01-avril	76767	693	2658	243	89	2970	18	LUNDI 17 - 03
43	10	01-avril	02-mai	100252	744	3233	318	108	3991	16	DIMANCHE 20 - 04
43	10	02-mai	02-juin	94524	740	3065	316	94	4172	18	SAMEDI 24 - 05
43	10	02-juin	01-juillet	81239	693	2813	241	87	3429	18	JEUDI 26 - 06

III - TRAFIC DE POINTE EN 2014 POSTES PERMANENTS

N° DU POSTE	N° DE LA ROUTE	PERIODE		COMPTAGE	NBH	CHARGES MAXIMALES					
		DU	AU			T.M.J	HOR.	TR-HR	T.J. MAX	HR	DATE T.J.MAX
43	10	01-juillet	01-août	70646	744	2278	316	41	4004	19	JEUDI 31 - 07
43	10	01-août	01-septembre	113788	744	3670	319	105	4408	19	LUNDI 04 - 08
43	10	01-septembre	01-octobre	90674	720	3022	675	96	3796	18	LUNDI 22 - 09
43	10	01-octobre	03-novembre	114830	791	3484	424	126	5787	17	VENDREDI 03 - 10
43	10	03-novembre	02-décembre	69150	693	2394	302	98	3180	17	LUNDI 17 - 11
43	10	04-décembre	31-décembre	69882	661	2537	273	100	3079	16	LUNDI 29 - 12
43	10			1036260	8700	2858	675		5787		VENDREDI 03 - 10
44	9	01-janvier	02-janvier	1866	37	1210	110	96	1261	13	MERCREDI 01 - 01
44	9	02-janvier	02-février	29805	739	967	116	63	1293	21	SAMEDI 11 - 01
44	9	03-février	03-mars	30433	677	1078	321	78	2276	16	VENDREDI 21 - 02
44	9	03-mars	01-avril	31790	691	1104	162	71	1368	12	JEUDI 20 - 03
44	9	06-mai	02-juin	36034	646	1338	184	49	1804	17	JEUDI 08 - 05
44	9	02-juin	01-juillet	33454	694	1156	120	33	1734	10	JEUDI 26 - 06
44	9	01-juillet	01-août	22422	741	726	114	22	1520	11	JEUDI 31 - 07
44	9	01-août	01-septembre	40754	746	1311	136	37	1824	11	DIMANCHE 03 - 08
44	9	07-septembre	01-octobre	27538	575	1149	110	65	1430	11	MARDI 30 - 09
44	9	01-octobre	03-novembre	53130	792	1610	305	105	3510	11	VENDREDI 03 - 10
44	9	03-novembre	02-décembre	25909	692	898	107	55	1220	18	JEUDI 20 - 11
44	9	02-décembre	31-décembre	26993	708	915	111	66	1215	17	LUNDI 29 - 12
44	9			360128	7738	1116	321		3510		VENDREDI 03 - 10
45	1	04-février	28-février	90251	576	3760	331	121	4471	18	MARDI 25 - 02
45	1	01-mars	30-avril	238994	1438	3988	374	127	5080	16	MERCREDI 09 - 04
45	1	15-mai	30-mai	55716	358	3735	284	117	4205	18	MARDI 20 - 05
45	1	30-mai	01-juillet	129214	768	4037	354	115	4989	19	JEUDI 26 - 06
45	1	01-juillet	31-juillet	102581	720	3419	360	107	4525	18	MERCREDI 30 - 07
45	1	31-juillet	01-septembre	152475	763	4796	458	145	6073	19	MARDI 12 - 08
45	1	01-septembre	03-octobre	141518	768	4422	383	140	5410	18	JEUDI 02 - 10
45	1	03-octobre	05-novembre	137608	792	4169	442	135	5817	18	SAMEDI 04 - 10
45	1	05-novembre	01-décembre	87860	624	3379	355	100	4466	18	MARDI 18 - 11
45	1	01-décembre	31-décembre	108511	720	3617	321	125	4310	17	MARDI 30 - 12
45	1			1244728	7527	3968	458		6073		MARDI 12 - 08
47	1	01-janvier	01-janvier	290	8	870	49		290	8	MERCREDI 01 - 01
47	1	02-janvier	05-février	49183	830	1422	137	43	1794	17	DIMANCHE 05 - 01

III - TRAFIC DE POINTE EN 2014 POSTES PERMANENTS

N° DU POSTE	N° DE LA ROUTE	PERIODE		COMPTAGE	NBH	CHARGES MAXIMALES					DATE T.J.MAX
		DU	AU			T.M.J	HOR.	TR-HR	T.J. MAX	HR	
47	1	05-février	03-mars	37002	624	1423	126	40	1710	17	DIMANCHE 02 - 03
47	1	03-mars	02-avril	40969	720	1365	108	39	1540	17	MERCREDI 12 - 03
47	1	02-avril	03-mai	46821	743	1512	208	38	2022	10	LUNDI 14 - 04
47	1	03-mai	04-juin	43978	762	1385	191	41	1968	18	SAMEDI 31 - 05
47	1	04-juin	02-juillet	42785	678	1514	114	41	1866	18	VENDREDI 27 - 06
47	1	02-juillet	04-août	46313	792	1403	143	36	2172	18	SAMEDI 02 - 08
47	1	04-août	15-octobre	120884	1725	1681	155	46	2240	18	JEUDI 02 - 10
47	1	15-octobre	03-décembre	68322	1178	1391	198	40	1754	17	DIMANCHE 16 - 11
47	1	03-décembre	30-décembre	25238	637	950	116	28	1441	17	JEUDI 04 - 12
47	1			521785	8697	1439	208		2240		JEUDI 02 - 10
48	1	01-janvier	02-janvier	24535	40	14721	1204	345	13722	12	MERCREDI 01 - 01
48	1	02-janvier	22-janvier	325550	482	16209	1880	378	19432	18	LUNDI 13 - 01
48	1	03-février	24-février	377792	503	18025	1978	437	21143	18	MARDI 11 - 02
48	1	03-mars	01-avril	528023	696	18207	15631	341	31220	11	MARDI 18 - 03
48	1	01-avril	05-mai	634099	817	18627	2299	413	23365	18	JEUDI 03 - 04
48	1	05-mai	03-juin	544260	701	18633	1576	368	20679	19	MERCREDI 21 - 05
48	1	03-juin	03-juillet	573696	717	19203	1847	384	21796	19	JEUDI 05 - 06
48	1	03-juillet	04-août	589690	767	18451	2013	407	23226	17	JEUDI 31 - 07
48	1	04-août	02-septembre	623542	697	21470	1637	424	23819	20	LUNDI 11 - 08
48	1	22-septembre	01-octobre	157664	220	17199	1292	370	17840	19	SAMEDI 27 - 09
48	1	01-octobre	04-novembre	564439	814	16641	1941	377	23594	19	SAMEDI 04 - 10
48	1	04-novembre	01-décembre	425910	652	15677	1604	353	18724	18	LUNDI 10 - 11
48	1	01-décembre	31-décembre	489145	718	16350	1458	324	19501	21	MARDI 09 - 12
48	1			5858345	7824	17970	15631		31220		MARDI 18 - 03
49	V.C	10-avril	30-avril	1016072	480	50803	4244	870	53962	19	JEUDI 17 - 04
49	V.C	30-avril	31-mai	1536534	744	49565	4250	832	53072	19	VENDREDI 30 - 05
49	V.C	31-mai	30-juin	1360296	716	45596	4304	722	58206	19	JEUDI 26 - 06
49	V.C	30-juin	31-juillet	1434236	742	46390	4186	820	53404	17	MERCREDI 30 - 07
49	V.C	31-juillet	22-août	1229726	522	56539	4432	803	60880	21	LUNDI 11 - 08
49	V.C	02-septembre	30-septembre	1530359	669	54900	4617	875	64116	20	SAMEDI 27 - 09
49	V.C	30-septembre	16-octobre	792026	384	49501	4417	800	59473	20	SAMEDI 04 - 10
49	V.C	31-octobre	01-décembre	1575281	744	50815	4417	812	59473	20	JEUDI 06 - 11
49	V.C	01-décembre	27-décembre	1245221	622	48047	4176	770	56184	20	MARDI 09 - 12
49	V.C			11719751	5623	50022	4617		64116		SAMEDI 27 - 09
51	V.C	01-janvier	27-février	1484484	1375	25910	3643	466	32597	18	MERCREDI 22 - 01

III - TRAFIC DE POINTE EN 2014 POSTES PERMANENTS

N° DU POSTE	N° DE LA ROUTE	PERIODE		COMPTAGE	NBH	CHARGES MAXIMALES					
		DU	AU			T.M.J	HOR.	TR-HR	T.J. MAX	HR	DATE T.J.MAX
51	V.C	28-février	31-mai	2489389	2202	27132	3767	460	38337	18	MERCREDI 09 - 04
51	V.C	04-juin	30-juin	674703	622	26033	2518	426	29930	20	JEUDI 19 - 06
51	V.C	30-juin	30-juin	9635	11	21021	1464	130	9635	14	LUNDI 30 - 06
51	V.C	01-juillet	31-juillet	1095589	734	35823	3022	571	40761	20	JEUDI 31 - 07
51	V.C	01-août	01-septembre	814896	758	25801	3183	399	33237	19	VENDREDI 01 - 08
51	V.C	01-septembre	30-septembre	766195	696	26420	2692	424	30598	20	SAMEDI 27 - 09
51	V.C	30-septembre	31-octobre	771110	741	24975	2158	403	29075	20	SAMEDI 04 - 10
51	V.C	31-octobre	01-décembre	815932	744	26320	2798	435	33600	16	SAMEDI 15 - 11
51	V.C	01-décembre	18-décembre	400430	408	23554	2270	381	28686	16	SAMEDI 06 - 12
51	V.C			9322363	8291	26985	3767		40761		JEUDI 31 - 07
52	6	01-janvier	31-janvier	796172	731	26139	4868	537	42968	18	DIMANCHE 05 - 01
52	6	31-janvier	03-mars	854762	743	27610	4842	575	42132	18	DIMANCHE 23 - 02
52	6	03-mars	31-mars	720566	676	25582	4368	451	36496	18	DIMANCHE 09 - 03
52	6	31-mars	30-avril	872782	716	29255	4594	483	46536	20	DIMANCHE 20 - 04
52	6	30-avril	31-mai	885066	750	28322	4472	468	46764	20	DIMANCHE 04 - 05
52	6	31-mai	30-juin	873462	717	29237	3854	475	39868	20	DIMANCHE 22 - 06
52	6	30-juin	31-juillet	781660	742	25282	4294	430	45682	19	MERCREDI 30 - 07
52	6	31-juillet	31-août	1186260	756	37659	3746	607	43424	20	DIMANCHE 10 - 08
52	6	01-septembre	30-septembre	868976	695	30007	3968	546	39316	19	DIMANCHE 07 - 09
52	6	30-septembre	31-octobre	890720	742	28810	4256	528	39632	19	DIMANCHE 12 - 10
52	6	01-novembre	01-décembre	796752	732	26123	4426	576	37454	18	DIMANCHE 23 - 11
52	6	01-décembre	31-décembre	747856	720	24928	4454	532	35344	18	DIMANCHE 28 - 12
52	6			10275034	8720	28279	4868		46764		DIMANCHE 04 - 05
54	A1	01-janvier	04-janvier	40036	82	11717	1126	227	13626	17	VENDREDI 03 - 01
54	A1	20-janvier	03-février	137086	348	9454	752	152	10582	18	MARDI 28 - 01
54	A1	04-février	04-mars	294812	671	10544	1212	159	13742	19	VENDREDI 28 - 02
54	A1	23-mars	07-avril	155714	360	10380	950	171	12588	18	SAMEDI 05 - 04
54	A1	07-avril	06-mai	326182	683	11461	1340	178	16458	18	SAMEDI 19 - 04
54	A1	07-mai	06-juin	177558	717	5943	605	95	7284	18	VENDREDI 16 - 05
54	A1	06-juin	05-juillet	240197	696	8282	1258	137	15587	18	VENDREDI 27 - 06
54	A1	05-juillet	11-août	426043	888	11514	1839	190	18709	18	DIMANCHE 10 - 08
54	A1			1797628	4445	9705	1839		18709		DIMANCHE 10 - 08
56	A2	02-janvier	29-janvier	275243	648	10194	1571	197	15883	16	DIMANCHE 05 - 01

III - TRAFIC DE POINTE EN 2014 POSTES PERMANENTS

N° DU POSTE	N° DE LA ROUTE	PERIODE		COMPTAGE	NBH	CHARGES MAXIMALES					
		DU	AU			T.M.J	HOR.	TR-HR	T.J. MAX	HR	DATE T.J.MAX
56	A2	29-janvier	27-février	294838	695	10181	1473	170	15301	17	DIMANCHE 23 - 02
56	A2	27-février	30-mars	310018	742	10027	1578	191	16160	16	DIMANCHE 02 - 03
56	A2	30-mars	30-avril	364312	746	11720	1575	197	18323	16	DIMANCHE 20 - 04
56	A2	30-avril	29-mai	300625	695	10381	1176	161	14216	17	DIMANCHE 04 - 05
56	A2	29-mai	26-juin	306896	672	10960	1174	172	13604	17	VENDREDI 20 - 06
56	A2	26-juin	08-août	448424	1033	10418	1500	183	18230	16	MERCREDI 30 - 07
56	A2	08-août	01-septembre	396872	576	16536	1307	249	18126	17	DIMANCHE 10 - 08
56	A2	01-septembre	30-septembre	317698	695	10970	1103	183	13256	16	DIMANCHE 07 - 09
56	A2	30-septembre	30-octobre	333402	722	11082	1498	183	19870	16	VENDREDI 03 - 10
56	A2	30-octobre	02-décembre	329630	791	10001	1252	193	12909	15	DIMANCHE 23 - 11
56	A2	02-décembre	31-décembre	276920	695	9562	1327	188	12322	15	DIMANCHE 28 - 12
56	A2			3954878	8710	10897	1578		19870		VENDREDI 03 - 10
57	A2	01-janvier	29-janvier	320801	684	11256	1614	211	16390	19	DIMANCHE 05 - 01
57	A2	29-janvier	27-février	316608	696	10917	1228	201	14207	19	SAMEDI 22 - 02
57	A2	27-février	30-mars	347197	741	11245	1454	208	15851	19	DIMANCHE 02 - 03
57	A2	30-mars	30-avril	401501	747	12899	1521	216	18696	19	DIMANCHE 20 - 04
57	A2	30-avril	29-mai	337961	695	11670	1185	196	14872	19	JEUDI 01 - 05
57	A2	29-mai	26-juin	342612	672	12236	1234	205	14461	19	VENDREDI 20 - 06
57	A2	26-juin	08-août	483749	1032	11249	1442	192	17764	19	MERCREDI 30 - 07
57	A2	08-août	01-septembre	401858	577	16715	1278	251	18368	20	SAMEDI 09 - 08
57	A2	01-septembre	19-septembre	229196	438	12558	1135	207	13770	19	VENDREDI 05 - 09
57	A2	30-septembre	30-octobre	366361	722	12178	1474	203	18690	19	VENDREDI 03 - 10
57	A2	30-octobre	02-décembre	376188	791	11414	1366	206	14090	19	DIMANCHE 23 - 11
57	A2	02-décembre	31-décembre	313748	696	10818	1247	196	12707	19	VENDREDI 26 - 12
57	A2			4237780	8491	11978	1614		18696		DIMANCHE 20 - 04
58	V.C	02-janvier	03-juin	7194677	3654	47255	5768	663	62199	20	DIMANCHE 02 - 02
58	V.C	03-juin	30-juin	1361530	643	50819	4416	743	60904	15	SAMEDI 07 - 06
58	V.C	30-juin	31-juillet	1547440	742	50051	4224	758	56133	18	LUNDI 21 - 07
58	V.C	01-août	28-décembre	7018500	3583	47012	6628	815	67716	19	JEUDI 06 - 11
58	V.C			17122147	8622	47660	6628		67716		JEUDI 06 - 11
59	9	01-janvier	30-janvier	499502	709	16908	1646	312	18980	21	LUNDI 06 - 01
59	9	30-janvier	27-février	469892	660	17086	1463	320	18868	9	LUNDI 24 - 02
59	9	27-février	01-avril	588907	790	17890	1620	265	19405	22	SAMEDI 01 - 03

III - TRAFIC DE POINTE EN 2014 POSTES PERMANENTS

N° DU POSTE	N° DE LA ROUTE	PERIODE		COMPTAGE	NBH	CHARGES MAXIMALES					DATE T.J.MAX
		DU	AU			T.M.J	HOR.	TR-HR	T.J. MAX	HR	
59	9	01-avril	29-avril	501965	662	18198	1713	302	22325	9	DIMANCHE 20 - 04
59	9	29-avril	27-mai	517800	695	17880	1393	286	18674	9	DIMANCHE 04 - 05
59	9	28-mai	01-juillet	628824	817	18472	1464	295	20543	9	MERCREDI 25 - 06
59	9	01-juillet	31-juillet	504785	742	16327	1425	277	18191	7	MERCREDI 30 - 07
59	9	01-août	27-août	511248	646	18993	1408	269	20537	10	MARDI 05 - 08
59	9	27-août	29-septembre	631518	792	19136	1532	304	20351	9	DIMANCHE 28 - 09
59	9	29-septembre	29-octobre	538364	722	17895	1674	273	24851	9	VENDREDI 03 - 10
59	9	30-octobre	02-décembre	539587	794	16309	1471	308	17946	8	DIMANCHE 23 - 11
59	9	02-décembre	30-décembre	447308	671	15999	1348	299	17007	8	LUNDI 08 - 12
59	9			6379700	8700	17599	1713		24851		VENDREDI 03 - 10
60	16	01-janvier	30-janvier	224856	705	7654	767	270	9118	17	JEUDI 23 - 01
60	16	30-janvier	28-février	226139	699	7764	690	269	8716	16	JEUDI 06 - 02
60	16	04-mars	08-mai	415420	1560	6391	886	237	9127	18	JEUDI 01 - 05
60	16	26-juin	01-août	298698	869	8249	1599	371	15233	18	JEUDI 31 - 07
60	16	01-septembre	31-décembre	925649	2901	7657	716	219	9012	20	SAMEDI 27 - 09
60	16			2090762	6734	7451	1599		15233		JEUDI 31 - 07
61	3038	06-janvier	26-janvier	441170	487	21741	2374	389	24810	17	MARDI 07 - 01
61	3038	01-février	28-février	619182	646	23003	2894	418	29255	18	JEUDI 06 - 02
61	3038	06-mars	31-mars	582126	596	23441	2470	425	26492	18	VENDREDI 07 - 03
61	3038	01-avril	31-mai	1379622	1437	23041	3066	387	31177	18	MERCREDI 09 - 04
61	3038	01-juin	31-juillet	1567472	1438	26160	2422	422	33643	20	JEUDI 24 - 07
61	3038	01-août	31-octobre	2062940	2185	22659	2729	363	29374	19	LUNDI 01 - 09
61	3038	01-novembre	31-décembre	1366474	1439	22790	2043	366	27421	20	JEUDI 06 - 11
61	3038			8018986	8228	23390	3066		33643		JEUDI 24 - 07
62	2010	16-janvier	24-mars	136410	1608	2035	238	79	2442	11	LUNDI 24 - 02
62	2010	24-mars	06-mai	94768	1032	2203	246	84	2794	10	LUNDI 14 - 04
62	2010	06-mai	25-mai	44502	456	2342	662	72	3196	18	DIMANCHE 18 - 05
62	2010	10-juin	13-août	129982	1536	2030	246	73	2944	11	LUNDI 04 - 08
62	2010	13-août	12-septembre	70282	720	2342	230	87	2748	11	LUNDI 18 - 08
62	2010	23-septembre	23-octobre	67612	720	2253	258	74	3080	12	SAMEDI 04 - 10
62	2010	28-octobre	04-décembre	72672	888	1964	678	72	2688	17	MARDI 11 - 11
62	2010	05-décembre	06-décembre	2677	32	2007	133	53	2281	8	VENDREDI 05 - 12
62	2010	06-décembre	31-décembre	54986	607	2174	155	62	2424	20	LUNDI 08 - 12
62	2010			673891	7599	2128	678		3196		DIMANCHE 18 - 05
63	6	23-mai	30-juin	236223	916	6189	528	186	7309	19	JEUDI 26 - 06

III - TRAFIC DE POINTE EN 2014 POSTES PERMANENTS

N° DU POSTE	N° DE LA ROUTE	PERIODE		COMPTAGE	NBH	CHARGES MAXIMALES					DATE T.J.MAX
		DU	AU			T.M.J	HOR.	TR-HR	T.J. MAX	HR	
63	6	01-juillet	31-juillet	261365	723	8676	596	245	9450	20	JEUDI 24 - 07
63	6	04-août	01-septembre	222826	671	7969	619	235	8989	11	LUNDI 18 - 08
63	6	01-septembre	09-octobre	235474	914	6183	603	204	7675	17	SAMEDI 04 - 10
63	6	12-novembre	08-décembre	132212	620	5117	505	191	6676	17	JEUDI 20 - 11
63	6	08-décembre	31-décembre	115260	566	4887	442	184	5571	17	LUNDI 22 - 12
63	6			1203360	4410	6548	619		9450		JEUDI 24 - 07
65	13	01-janvier	10-janvier	34287	224	3673	452	152	4519	17	DIMANCHE 05 - 01
65	13	10-janvier	05-février	82779	627	3168	578	130	4502	17	DIMANCHE 02 - 02
65	13	05-février	06-mars	110252	698	3790	764	156	6245	17	DIMANCHE 16 - 02
65	13	06-mars	02-avril	95383	641	3571	392	136	4285	17	MARDI 18 - 03
65	13	02-avril	07-mai	152258	850	4299	464	148	5572	17	MARDI 15 - 04
65	13	07-mai	03-juin	108635	640	4073	428	144	4699	17	MARDI 20 - 05
65	13	03-juin	08-juillet	149432	846	4239	408	141	5578	17	JEUDI 26 - 06
65	13	08-juillet	13-août	170185	862	4738	542	157	7015	17	MARDI 12 - 08
65	13	13-août	16-septembre	185479	820	5428	540	187	6808	17	MARDI 19 - 08
65	13	01-octobre	31-octobre	142781	722	4746	334	136	5242	20	JEUDI 30 - 10
65	13	14-novembre	07-décembre	76392	543	3376	429	120	4923	16	MARDI 18 - 11
65	13	07-décembre	20-décembre	44394	317	3361	358	115	4054	16	MARDI 09 - 12
65	13			1352257	7790	4166	764		7015		MARDI 12 - 08
66	322	03-mars	17-mars	78483	340	5539	835	233	7612	18	DIMANCHE 16 - 03
66	322	01-avril	30-juin	551302	2160	6125	553	169	7549	19	MERCREDI 09 - 04
66	322	01-juillet	01-septembre	593159	1486	9579	1613	335	17808	18	SAMEDI 16 - 08
66	322	01-septembre	09-octobre	238555	916	6250	1024	228	10454	18	DIMANCHE 07 - 09
66	322	09-octobre	31-octobre	166089	529	7535	523	214	8274	20	JEUDI 30 - 10
66	322	31-octobre	27-décembre	365344	1362	6437	4013	232	65101	17	MARDI 23 - 12
66	322	27-décembre	30-décembre	20084	76	6342	408	173	6456	14	DIMANCHE 28 - 12
66	322			2013016	6869	7033	4013		65101		MARDI 23 - 12
67	1	01-janvier	30-janvier	277271	706	9425	957	358	11445	17	DIMANCHE 05 - 01
67	1	30-janvier	27-février	274671	670	9838	920	300	12150	18	DIMANCHE 23 - 02
67	1	27-février	01-avril	336666	790	10227	1021	322	12472	18	DIMANCHE 02 - 03
67	1	01-avril	29-avril	294642	674	10491	986	348	13494	16	DIMANCHE 20 - 04
67	1	29-avril	09-juin	423918	980	10381	843	333	12371	17	DIMANCHE 08 - 06
67	1	01-juillet	01-août	307546	742	9947	827	319	11483	16	DIMANCHE 27 - 07

III - TRAFIC DE POINTE EN 2014 POSTES PERMANENTS

N° DU POSTE	N° DE LA ROUTE	PERIODE		COMPTAGE	NBH	CHARGES MAXIMALES					DATE T.J.MAX
		DU	AU			T.M.J	HOR.	TR-HR	T.J. MAX	HR	
67	1	01-août	28-août	325853	647	12087	1043	377	14610	18	DIMANCHE 10 - 08
67	1	28-août	30-septembre	364803	792	11054	934	360	13901	17	DIMANCHE 28 - 09
67	1	30-septembre	30-octobre	300244	722	9980	960	342	14718	17	SAMEDI 04 - 10
67	1	30-octobre	02-décembre	312643	793	9462	894	322	11060	17	DIMANCHE 23 - 11
67	1	02-décembre	30-décembre	328916	672	11747	1240	421	14547	17	DIMANCHE 28 - 12
67	1			3547173	8188	10397	1240		14718		SAMEDI 04 - 10
68	6	17-mars	20-avril	338993	810	10044	1002	354	12629	16	SAMEDI 19 - 04
68	6	05-mai	04-juin	310346	719	10359	958	318	12227	18	DIMANCHE 18 - 05
68	6	04-juin	18-juin	148292	344	10345	922	316	11775	18	DIMANCHE 08 - 06
68	6	07-juillet	31-juillet	256161	575	10691	1161	333	13246	16	MERCREDI 30 - 07
68	6	31-juillet	04-septembre	452847	847	12831	1074	419	14162	18	DIMANCHE 10 - 08
68	6	25-septembre	01-novembre	397616	895	10662	1263	371	16394	17	VENDREDI 03 - 10
68	6			1904255	4190	10907	1263		16394		VENDREDI 03 - 10
69	417	01-janvier	02-janvier	4754	35	3259	324	120	3620	11	MERCREDI 01 - 01
69	417	01-février	28-février	99071	652	3646	323	126	4123	16	JEUDI 06 - 02
69	417	07-mars	06-avril	91138	720	3037	268	89	3676	18	LUNDI 10 - 03
69	417	08-avril	22-mai	158528	1055	3606	748	99	6020	18	VENDREDI 11 - 04
69	417	24-juin	04-août	147842	983	3609	556	116	6448	18	MERCREDI 30 - 07
69	417	01-septembre	31-octobre	224730	1444	3735	343	107	4254	20	SAMEDI 27 - 09
69	417			726063	4889	3564	748		6448		MERCREDI 30 - 07
70	8	01-janvier	04-mars	297459	1503	4749	562	178	6294	17	DIMANCHE 02 - 03
70	8	04-mars	02-mai	281288	1415	4770	524	143	7071	18	DIMANCHE 20 - 04
70	8	05-juin	08-juillet	152221	795	4595	391	124	5769	12	LUNDI 23 - 06
70	8	08-juillet	26-août	250758	1174	5126	448	161	6542	11	LUNDI 11 - 08
70	8	26-août	30-septembre	174177	838	4988	421	147	6006	18	LUNDI 01 - 09
70	8	30-septembre	19-novembre	250658	1205	4992	555	176	6754	17	VENDREDI 03 - 10
70	8	19-novembre	31-décembre	182684	1018	4306	485	151	5529	17	DIMANCHE 23 - 11
70	8			1589245	7948	4798	562		7071		DIMANCHE 20 - 04
72	2	16-janvier	03-février	16198	432	899	120	34	1158	14	LUNDI 27 - 01
72	2	03-février	28-février	25650	599	1027	114	35	1300	17	MERCREDI 05 - 02
72	2	01-mars	31-mars	30146	720	1004	126	33	1226	16	LUNDI 24 - 03
72	2	05-avril	30-avril	27714	600	1108	136	36	1288	17	MERCREDI 16 - 04
72	2	01-mai	30-juin	67045	1437	1119	95	33	1270	19	MERCREDI 18 - 06

III - TRAFIC DE POINTE EN 2014 POSTES PERMANENTS

N° DU POSTE	N° DE LA ROUTE	PERIODE		COMPTAGE	NBH	CHARGES MAXIMALES					DATE T.J.MAX
		DU	AU			T.M.J	HOR.	TR-HR	T.J. MAX	HR	
72	2	01-juillet	05-août	31994	850	903	117	16	1496	19	LUNDI 04 - 08
72	2	05-août	14-octobre	81810	1680	1168	136	37	1714	12	MERCREDI 13 - 08
72	2	20-octobre	04-novembre	16258	360	1083	112	39	1320	17	MERCREDI 22 - 10
72	2	04-novembre	01-décembre	26958	647	999	118	37	1286	17	MERCREDI 19 - 11
72	2	16-décembre	31-décembre	16502	360	1100	122	41	1332	17	MERCREDI 24 - 12
72	2			340275	7685	1062	136		1714		MERCREDI 13 - 08
73	1	08-janvier	03-février	59011	628	2255	274	85	3236	16	LUNDI 13 - 01
73	1	03-février	04-mars	59969	690	2085	259	78	3023	16	DIMANCHE 02 - 03
73	1	04-mars	31-mars	57748	664	2087	198	74	2491	10	DIMANCHE 16 - 03
73	1	01-avril	30-avril	78194	698	2688	233	84	3182	16	MERCREDI 09 - 04
73	1	03-mai	03-juin	65529	744	2113	227	70	2660	13	DIMANCHE 04 - 05
73	1	03-juin	01-juillet	61083	673	2178	217	69	3088	17	DIMANCHE 15 - 06
73	1	01-juillet	01-août	60363	742	1952	275	66	3973	17	MERCREDI 30 - 07
73	1	01-août	01-septembre	113566	746	3653	350	137	4240	12	DIMANCHE 17 - 08
73	1	01-septembre	30-septembre	71250	708	2415	244	79	3076	13	DIMANCHE 07 - 09
73	1	01-octobre	30-octobre	71661	697	2467	175	71	2736	20	VENDREDI 03 - 10
73	1	10-novembre	03-décembre	40737	545	1793	206	60	2371	18	MARDI 18 - 11
73	1	03-décembre	31-décembre	54546	685	1911	277	66	2762	18	MERCREDI 31 - 12
73	1			793657	8220	2317	350		4240		DIMANCHE 17 - 08
74	9	07-janvier	25-février	706129	1175	14423	1626	264	20306	17	DIMANCHE 23 - 02
74	9	25-février	01-avril	556274	840	15893	2222	261	24412	18	DIMANCHE 02 - 03
74	9	01-avril	06-mai	545387	840	15582	1991	256	20219	18	MERCREDI 09 - 04
74	9	06-mai	10-juin	554132	837	15889	1648	259	20180	18	VENDREDI 06 - 06
74	9	10-juin	10-juillet	431771	723	14332	1546	229	20036	18	VENDREDI 13 - 06
74	9	10-juillet	13-août	539262	815	15880	1632	181	22334	19	SAMEDI 09 - 08
74	9	13-août	17-octobre	1227482	1558	18908	2736	303	32762	18	SAMEDI 04 - 10
74	9	17-octobre	20-novembre	542330	821	15853	2088	256	21240	18	SAMEDI 18 - 10
74	9	20-novembre	31-décembre	624000	994	15066	1297	238	17403	20	MARDI 09 - 12
74	9			5726767	8603	15976	2736		32762		SAMEDI 04 - 10
76	1	06-janvier	22-février	358744	1144	7526	1006	259	9986	17	LUNDI 13 - 01
76	1	22-février	01-avril	295942	904	7856	1100	287	9696	17	DIMANCHE 02 - 03
76	1	01-avril	31-juillet	942983	2906	7787	664	217	9953	19	JEUDI 24 - 07
76	1	08-août	18-août	132733	246	12949	977	416	13581	11	LUNDI 11 - 08

III - TRAFIC DE POINTE EN 2014 POSTES PERMANENTS

N° DU POSTE	N° DE LA ROUTE	PERIODE		COMPTAGE	NBH	CHARGES MAXIMALES					DATE T.J.MAX
		DU	AU			T.M.J	HOR.	TR-HR	T.J. MAX	HR	
76	1	18-août	02-septembre	156267	355	10564	871	368	11698	18	SAMEDI 23 - 08
76	1	02-septembre	30-septembre	250464	672	8945	844	315	10234	18	SAMEDI 27 - 09
76	1	30-septembre	31-octobre	275884	744	8899	1132	316	15813	18	SAMEDI 04 - 10
76	1	31-octobre	02-décembre	241524	772	7508	859	265	9133	18	SAMEDI 15 - 11
76	1	02-décembre	31-décembre	219209	696	7558	528	215	8323	20	LUNDI 08 - 12
76	1			2873750	8439	8172	1132		15813		SAMEDI 04 - 10
78	1	01-janvier	02-janvier	5435	36	3623	330	130	3720	12	MERCREDI 01 - 01
78	1	02-janvier	05-février	144852	815	4265	500	156	5483	17	VENDREDI 03 - 01
78	1	05-février	06-mars	129543	697	4460	481	154	6254	12	VENDREDI 28 - 02
78	1	06-mars	09-avril	141134	813	4166	372	137	5228	11	VENDREDI 21 - 03
78	1	09-avril	07-mai	141996	675	5048	497	164	6663	11	VENDREDI 18 - 04
78	1	07-mai	04-juin	121151	669	4346	373	124	5554	18	VENDREDI 16 - 05
78	1	04-juin	18-juillet	186107	1058	4221	425	129	6376	11	VENDREDI 27 - 06
78	1	18-juillet	29-septembre	384364	1752	5265	545	166	7494	11	VENDREDI 01 - 08
78	1	29-septembre	04-décembre	303028	1583	4594	658	156	9572	17	VENDREDI 03 - 10
78	1	04-décembre	31-décembre	115397	662	4183	411	146	5283	17	VENDREDI 12 - 12
78	1			1673007	8760	4583	658		9572		VENDREDI 03 - 10
79	204	01-janvier	02-janvier	7820	37	5072	475	189	4986	12	MERCREDI 01 - 01
79	204	02-janvier	05-février	185459	814	5468	654	214	6924	17	LUNDI 13 - 01
79	204	05-février	06-mars	167048	694	5776	631	183	6887	18	VENDREDI 28 - 02
79	204	06-mars	09-avril	188175	815	5541	499	193	6001	17	VENDREDI 04 - 04
79	204	09-avril	07-mai	172427	672	6158	588	209	7432	11	JEUDI 17 - 04
79	204	07-mai	04-juin	161064	672	5752	509	167	6166	12	VENDREDI 09 - 05
79	204	04-juin	18-juillet	245536	1058	5569	498	177	7200	16	VENDREDI 27 - 06
79	204	18-juillet	29-septembre	469103	1753	6422	776	202	9221	18	MARDI 02 - 09
79	204	29-septembre	04-décembre	379999	1582	5764	680	210	9333	17	VENDREDI 03 - 10
79	204	04-décembre	31-décembre	155539	663	5630	586	207	6459	17	SAMEDI 06 - 12
79	204			2132170	8760	5841	776		9333		VENDREDI 03 - 10
80	201	01-janvier	02-janvier	3208	35	2199	242	63	2172	11	MERCREDI 01 - 01
80	201	02-janvier	01-février	73244	720	2441	302	99	3282	16	JEUDI 16 - 01
80	201	05-février	06-mars	74050	697	2549	322	95	3464	17	JEUDI 27 - 02
80	201	06-mars	05-avril	68606	720	2286	260	83	3016	17	JEUDI 13 - 03
80	201	07-avril	21-avril	39316	344	2742	274	92	3316	17	JEUDI 17 - 04

III - TRAFIC DE POINTE EN 2014 POSTES PERMANENTS

N° DU POSTE	N° DE LA ROUTE	PERIODE		COMPTAGE	NBH	CHARGES MAXIMALES					
		DU	AU			T.M.J	HOR.	TR-HR	T.J. MAX	HR	DATE T.J.MAX
80	201	01-mai	30-août	324470	2905	2680	222	79	3499	18	JEUDI 24 - 07
80	201			582894	5421	2580	322		3499		JEUDI 24 - 07
81	10	02-janvier	31-janvier	50224	699	1724	174	60	2009	17	JEUDI 23 - 01
81	10	03-février	04-mars	49200	696	1696	181	62	2232	11	DIMANCHE 02 - 03
81	10	04-mars	02-avril	48834	695	1686	171	59	1964	11	LUNDI 10 - 03
81	10	02-avril	02-mai	57459	722	1909	237	62	2648	11	DIMANCHE 20 - 04
81	10	02-mai	04-juin	56013	791	1699	164	47	1936	19	LUNDI 19 - 05
81	10	04-juin	02-juillet	48725	677	1727	187	52	2461	11	JEUDI 26 - 06
81	10	02-juillet	31-août	111004	1443	1846	226	57	2831	11	LUNDI 04 - 08
81	10	04-septembre	02-octobre	50402	664	1821	174	55	2388	18	MERCREDI 01 - 10
81	10	02-octobre	03-novembre	68893	774	2136	291	65	3704	18	VENDREDI 03 - 10
81	10	03-novembre	30-novembre	45089	658	1644	211	60	2050	17	DIMANCHE 23 - 11
81	10	02-décembre	31-décembre	50940	706	1731	174	62	2009	17	MERCREDI 03 - 12
81	10			636783	8525	1792	291		3704		VENDREDI 03 - 10
82	13	01-janvier	06-janvier	12395	129	2306	246	94	2576	17	MERCREDI 01 - 01
82	13	06-janvier	04-février	57732	696	1990	267	80	2969	17	LUNDI 13 - 01
82	13	04-février	03-mars	57799	648	2140	573	84	3306	17	LUNDI 17 - 02
82	13	03-mars	01-avril	58423	695	2017	189	76	2184	17	LUNDI 31 - 03
82	13	01-avril	02-mai	80584	750	2578	312	79	3666	18	DIMANCHE 13 - 04
82	13	02-mai	02-juin	62946	742	2035	189	62	2313	18	DIMANCHE 04 - 05
82	13	02-juin	02-juillet	60262	715	2022	196	65	2714	18	JEUDI 26 - 06
82	13	02-juillet	04-septembre	151906	1537	2371	303	75	4161	18	LUNDI 04 - 08
82	13	04-septembre	26-septembre	49679	530	2249	245	81	2607	17	JEUDI 11 - 09
82	13	01-octobre	03-novembre	96380	792	2920	389	107	4230	17	MERCREDI 08 - 10
82	13	03-novembre	04-décembre	63025	749	2019	229	80	2550	16	MERCREDI 19 - 11
82	13	04-décembre	31-décembre	52626	658	1919	232	70	2462	17	MARDI 30 - 12
82	13			803757	8641	2232	573		4230		MERCREDI 08 - 10
85	207	02-janvier	28-février	169046	1367	2967	432	54	3792	18	JEUDI 23 - 01
85	207	13-mars	07-avril	78730	599	3154	444	61	4300	17	DIMANCHE 06 - 04
85	207	07-avril	06-mai	128200	695	4427	958	95	8484	16	DIMANCHE 27 - 04
85	207	02-juin	03-juin	2923	24	2923	231	55	2139	11	LUNDI 02 - 06
85	207	03-juin	29-juin	94930	639	3565	716	70	7804	16	DIMANCHE 15 - 06
85	207	09-juillet	31-juillet	84454	526	3853	309	62	4249	20	JEUDI 24 - 07

III - TRAFIC DE POINTE EN 2014 POSTES PERMANENTS

N° DU POSTE	N° DE LA ROUTE	PERIODE		COMPTAGE	NBH	CHARGES MAXIMALES					
		DU	AU			T.M.J	HOR.	TR-HR	T.J. MAX	HR	DATE T.J.MAX
85	207	31-juillet	03-octobre	265612	1538	4144	523	72	6001	11	DIMANCHE 17 - 08
85	207	03-octobre	03-décembre	209406	1466	3428	504	69	5110	17	SAMEDI 04 - 10
85	207	03-décembre	31-décembre	87708	681	3091	546	64	4332	17	LUNDI 29 - 12
85	207			1121009	7535	3570	958		8484		DIMANCHE 27 - 04
86	1	01-janvier	31-janvier	415663	729	13684	1241	524	15413	18	LUNDI 27 - 01
86	1	31-janvier	03-mars	442168	743	14282	1251	563	15662	18	SAMEDI 01 - 03
86	1	03-mars	13-mars	149665	240	14966	1259	449	15685	19	SAMEDI 08 - 03
86	1	01-avril	30-avril	443373	695	15310	1249	516	16557	19	SAMEDI 12 - 04
86	1	30-avril	06-mai	92164	144	15360	1220	543	16401	19	LUNDI 05 - 05
86	1	22-mai	31-mai	140878	216	15653	1204	505	16350	19	LUNDI 26 - 05
86	1	31-mai	30-juin	465259	705	15838	1189	520	17334	19	SAMEDI 28 - 06
86	1	30-juin	31-juillet	456972	742	14780	1244	541	16424	17	LUNDI 07 - 07
86	1	31-juillet	01-septembre	553459	768	17295	1725	561	18729	20	SAMEDI 30 - 08
86	1	02-septembre	30-septembre	463161	672	16541	1379	582	18055	19	SAMEDI 06 - 09
86	1	30-septembre	31-octobre	440673	743	14234	1328	513	16912	19	MERCREDI 01 - 10
86	1	31-octobre	05-novembre	69623	120	13924	1317	526	16353	18	SAMEDI 01 - 11
86	1	05-novembre	31-décembre	799673	1349	14226	1027	406	16199	20	JEUDI 06 - 11
86	1			4932731	7866	15050	1725		18729		SAMEDI 30 - 08
87	6	01-janvier	31-janvier	625850	731	20547	2897	374	28351	18	DIMANCHE 05 - 01
87	6	31-janvier	03-mars	677440	744	21852	3046	395	31566	18	DIMANCHE 23 - 02
87	6	03-mars	31-mars	602089	675	21407	2977	405	28628	17	DIMANCHE 16 - 03
87	6	31-mars	30-avril	697334	715	23407	2942	382	33218	19	DIMANCHE 13 - 04
87	6	30-avril	31-mai	700004	751	22370	2686	365	31762	19	DIMANCHE 04 - 05
87	6	31-mai	30-juin	686818	716	23021	2201	370	27220	19	JEUDI 26 - 06
87	6	31-juillet	01-septembre	898531	770	28006	2293	473	29892	19	DIMANCHE 10 - 08
87	6	01-septembre	30-septembre	687299	696	23699	2239	397	27312	19	DIMANCHE 28 - 09
87	6	30-septembre	31-octobre	693818	741	22471	2876	382	34499	19	VENDREDI 03 - 10
87	6	31-octobre	28-novembre	596796	676	21188	2631	433	25368	18	DIMANCHE 23 - 11
87	6	01-décembre	31-décembre	607700	719	20284	2498	409	25118	18	DIMANCHE 28 - 12
87	6			7473679	7934	22607	3046		34499		VENDREDI 03 - 10
88	A1	01-janvier	04-janvier	46590	83	13471	1386	249	15586	18	VENDREDI 03 - 01
88	A1	20-janvier	04-février	163704	360	10913	922	180	12372	18	MARDI 28 - 01
88	A1	04-février	04-mars	334218	672	11936	1362	201	15102	18	DIMANCHE 23 - 02

III - TRAFIC DE POINTE EN 2014 POSTES PERMANENTS

N° DU POSTE	N° DE LA ROUTE	PERIODE		COMPTAGE	NBH	CHARGES MAXIMALES					
		DU	AU			T.M.J	HOR.	TR-HR	T.J. MAX	HR	DATE T.J.MAX
88	A1	23-mars	07-avril	178470	360	11898	968	190	13682	18	SAMEDI 05 - 04
88	A1	07-avril	07-mai	419864	715	14093	1640	220	18242	18	SAMEDI 19 - 04
88	A1	07-mai	26-mai	217287	452	11537	991	172	12761	19	VENDREDI 16 - 05
88	A1	06-juin	05-juillet	236807	696	8165	1012	115	14106	19	SAMEDI 14 - 06
88	A1	05-juillet	08-août	520655	811	15407	1915	203	28945	19	LUNDI 04 - 08
88	A1			2117595	4149	12249	1915		28945		LUNDI 04 - 08
90	6	02-janvier	28-février	604569	1371	10583	1040	367	12383	17	JEUDI 23 - 01
90	6	14-mars	29-mars	149691	360	9979	1038	351	11780	19	DIMANCHE 16 - 03
90	6	14-avril	29-avril	173462	360	11564	1085	382	13658	19	DIMANCHE 27 - 04
90	6	01-mai	30-juin	674038	1442	11218	906	328	12586	19	JEUDI 19 - 06
90	6	01-juillet	31-juillet	456526	720	15217	1045	430	16593	20	JEUDI 24 - 07
90	6	31-août	31-octobre	655074	1463	10746	973	307	13723	20	LUNDI 01 - 09
90	6	01-novembre	30-novembre	321931	695	11117	781	316	12308	20	JEUDI 06 - 11
90	6	01-décembre	29-décembre	252754	683	8881	1045	352	10550	18	DIMANCHE 28 - 12
90	6			3288045	7094	11123	1085		16593		JEUDI 24 - 07
95	16	01-janvier	01-janvier	670	9	1786	187		670	9	MERCREDI 01 - 01
95	16	02-janvier	07-février	149961	874	4117	615	150	6163	17	DIMANCHE 05 - 01
95	16	07-février	04-mars	106009	599	4247	547	155	5875	17	DIMANCHE 23 - 02
95	16	04-mars	06-avril	138241	792	4189	581	147	5964	17	DIMANCHE 16 - 03
95	16	06-avril	01-mai	124641	607	4928	591	183	6820	15	DIMANCHE 13 - 04
95	16	01-mai	10-juin	184302	951	4651	562	156	6760	17	DIMANCHE 04 - 05
95	16	10-juin	12-juillet	156581	777	4836	630	183	7514	15	DIMANCHE 22 - 06
95	16	12-juillet	13-août	206431	762	6501	832	234	10154	17	DIMANCHE 10 - 08
95	16	13-août	14-septembre	247005	770	7698	900	273	10579	11	DIMANCHE 17 - 08
95	16	14-septembre	04-octobre	94781	482	4719	606	167	5919	16	DIMANCHE 28 - 09
95	16	04-octobre	01-novembre	113419	666	4087	513	150	5429	16	DIMANCHE 19 - 10
95	16	01-novembre	03-décembre	137185	772	4264	611	150	5862	16	DIMANCHE 02 - 11
95	16	03-décembre	31-décembre	124991	684	4385	652	184	6268	15	DIMANCHE 07 - 12
95	16			1784217	8745	4896	900		10579		DIMANCHE 17 - 08
99	312	01-janvier	28-janvier	140982	658	5142	576	191	6394	18	LUNDI 13 - 01
99	312	28-janvier	27-février	155350	720	5178	544	186	6354	18	MERCREDI 26 - 02
99	312	04-mars	03-avril	159960	720	5332	546	169	6150	13	MERCREDI 19 - 03
99	312	10-avril	10-mai	171168	720	5705	544	185	6962	12	SAMEDI 12 - 04

III - TRAFIC DE POINTE EN 2014 POSTES PERMANENTS

N° DU POSTE	N° DE LA ROUTE	PERIODE		COMPTAGE	NBH	CHARGES MAXIMALES					DATE T.J.MAX
		DU	AU			T.M.J	HOR.	TR-HR	T.J. MAX	HR	
99	312	14-mai	16-juin	171276	791	5196	484	154	6334	19	MERCREDI 11 - 06
99	312	16-juin	09-août	297908	1309	5462	526	172	7672	19	MERCREDI 06 - 08
99	312			1096644	4918	5351	576		7672		MERCREDI 06 - 08
100	4	06-février	03-mars	80506	600	3220	414	114	4536	12	DIMANCHE 23 - 02
100	4	03-mars	01-avril	92394	698	3176	384	122	3966	11	DIMANCHE 16 - 03
100	4	01-avril	02-mai	118974	743	3843	504	131	5698	11	DIMANCHE 20 - 04
100	4	02-mai	03-juin	118467	769	3697	319	112	4429	18	DIMANCHE 04 - 05
100	4	03-juin	01-juillet	108933	677	3861	330	119	4634	17	DIMANCHE 22 - 06
100	4	01-juillet	04-août	109811	813	3241	383	66	5440	19	DIMANCHE 03 - 08
100	4	01-septembre	02-septembre	3367	21	3847	282	139	2313	18	LUNDI 01 - 09
100	4	02-septembre	09-octobre	132830	888	3589	370	116	4887	18	SAMEDI 04 - 10
100	4	09-octobre	12-novembre	109850	818	3222	328	116	4193	18	SAMEDI 11 - 10
100	4	12-novembre	08-décembre	76094	625	2922	358	108	3871	18	DIMANCHE 23 - 11
100	4	08-décembre	31-décembre	69321	563	2955	319	109	3480	18	DIMANCHE 28 - 12
100	4			1020547	7215	3394	504		5698		DIMANCHE 20 - 04
101	6	08-février	03-mars	210034	551	9148	968	352	11212	16	DIMANCHE 23 - 02
101	6	01-avril	21-avril	198134	484	9824	1070	334	12828	16	DIMANCHE 20 - 04
101	6	02-mai	03-juin	257670	765	8083	686	259	9477	18	SAMEDI 03 - 05
101	6	03-juin	01-juillet	237980	677	8436	684	263	10011	18	JEUDI 26 - 06
101	6	01-juillet	04-août	259794	813	7669	797	247	10474	18	DIMANCHE 03 - 08
101	6	04-août	01-septembre	275223	670	9858	732	325	10662	18	JEUDI 07 - 08
101	6	01-septembre	09-octobre	321487	908	8497	814	266	9812	18	JEUDI 02 - 10
101	6	09-octobre	12-novembre	265267	817	7792	777	290	9027	18	DIMANCHE 12 - 10
101	6	12-novembre	08-décembre	195420	626	7492	854	281	9178	18	DIMANCHE 23 - 11
101	6	08-décembre	31-décembre	172511	563	7353	839	281	8740	18	DIMANCHE 28 - 12
101	6			2393520	6874	8356	1070		12828		DIMANCHE 20 - 04
102	716	08-février	03-mars	93291	552	4056	397	166	4486	16	JEUDI 27 - 02
102	716	03-mars	01-avril	117777	694	4072	384	157	4499	18	JEUDI 20 - 03
102	716	01-avril	02-mai	125324	745	4037	436	143	4428	18	JEUDI 17 - 04
102	716	02-mai	03-juin	130404	769	4069	326	139	4445	18	JEUDI 08 - 05
102	716	03-juin	01-juillet	120744	679	4267	349	142	5020	18	JEUDI 26 - 06
102	716	01-juillet	04-août	135481	811	4009	350	89	4470	19	JEUDI 31 - 07
102	716	01-septembre	30-septembre	106454	695	3676	327	105	4070	20	SAMEDI 27 - 09

III - TRAFIC DE POINTE EN 2014 POSTES PERMANENTS

N° DU POSTE	N° DE LA ROUTE	PERIODE		COMPTAGE	NBH	CHARGES MAXIMALES					
		DU	AU			T.M.J	HOR.	TR-HR	T.J. MAX	HR	DATE T.J.MAX
102	716	09-octobre	12-novembre	123724	817	3634	422	148	4244	19	JEUDI 16 - 10
102	716	12-novembre	08-décembre	96814	628	3699	488	122	4250	19	JEUDI 20 - 11
102	716			1050013	6390	3943	488		5020		JEUDI 26 - 06
103	5006	07-février	03-mars	123443	577	5134	874	211	7270	18	DIMANCHE 23 - 02
103	5006	03-mars	02-avril	155358	717	5200	969	225	7252	18	DIMANCHE 16 - 03
103	5006	02-avril	02-mai	180250	718	6025	1004	248	8440	18	DIMANCHE 20 - 04
103	5006	02-mai	02-juin	171023	744	5516	681	195	7176	19	SAMEDI 31 - 05
103	5006	02-juin	01-juillet	153998	702	5264	557	170	6045	19	DIMANCHE 08 - 06
103	5006	01-juillet	04-août	152325	813	4496	612	91	6793	19	DIMANCHE 03 - 08
103	5006	04-août	01-septembre	189612	671	6781	690	241	7553	19	DIMANCHE 10 - 08
103	5006	01-septembre	09-octobre	207739	913	5460	714	194	8530	18	SAMEDI 04 - 10
103	5006	09-octobre	12-novembre	172345	818	5056	553	174	6041	19	SAMEDI 11 - 10
103	5006	12-novembre	07-décembre	112079	602	4468	548	180	5676	17	JEUDI 20 - 11
103	5006			1618172	7275	5338	1004		8530		SAMEDI 04 - 10
104	1	01-janvier	16-janvier	30621	370	1986	162	60	2385	19	DIMANCHE 05 - 01
104	1	16-janvier	14-février	57824	696	1993	157	59	2153	19	MARDI 28 - 01
104	1	14-février	01-avril	92435	1104	2009	175	61	2450	19	DIMANCHE 02 - 03
104	1	01-avril	30-avril	66770	694	2309	204	72	2745	16	MERCREDI 09 - 04
104	1	30-avril	30-avril	919	8	2757	138	67	919	19	MERCREDI 30 - 04
104	1	01-mai	31-mai	73557	717	2462	205	72	2824	19	JEUDI 08 - 05
104	1	03-juin	01-août	124402	1416	2108	192	62	2726	19	JEUDI 26 - 06
104	1	01-août	30-septembre	149775	1441	2494	221	71	3100	19	LUNDI 01 - 09
104	1	30-septembre	12-novembre	88365	1025	2069	193	59	3016	19	JEUDI 02 - 10
104	1	16-décembre	31-décembre	31583	375	2021	164	63	2129	18	JEUDI 25 - 12
104	1			716251	7846	2190	221		3100		LUNDI 01 - 09
105	1	01-janvier	02-janvier	1406	36	937	73	27	1006	11	MERCREDI 01 - 01
105	1	02-janvier	03-février	30118	768	941	97	27	1170	18	SAMEDI 04 - 01
105	1	03-février	02-mars	25458	651	938	136	28	1035	16	SAMEDI 08 - 02
105	1	31-mars	01-mai	33243	745	1070	350	28	1601	12	MARDI 15 - 04
105	1	01-mai	01-juin	28490	744	919	109	24	1178	16	SAMEDI 24 - 05
105	1	01-juin	01-juillet	29257	722	972	151	28	1210	18	DIMANCHE 22 - 06
105	1	01-juillet	01-août	26496	739	860	78	24	1021	18	MERCREDI 16 - 07
105	1	01-août	01-septembre	29640	742	958	83	22	1064	19	DIMANCHE 31 - 08

III - TRAFIC DE POINTE EN 2014 POSTES PERMANENTS

N° DU POSTE	N° DE LA ROUTE	PERIODE		COMPTAGE	NBH	CHARGES MAXIMALES					
		DU	AU			T.M.J	HOR.	TR-HR	T.J. MAX	HR	DATE T.J.MAX
105	1	01-septembre	01-octobre	33645	721	1119	103	27	1243	12	SAMEDI 27 - 09
105	1	01-octobre	01-décembre	55520	1463	910	131	25	1304	18	DIMANCHE 16 - 11
105	1	01-décembre	31-décembre	30905	719	1031	104	26	1248	18	MERCREDI 24 - 12
105	1			324178	8050	966	350		1601		MARDI 15 - 04
106	1	01-janvier	04-janvier	3157	83	912	132	30	1182	21	JEUDI 02 - 01
106	1	04-janvier	05-février	26952	767	843	115	29	1057	16	DIMANCHE 05 - 01
106	1	05-février	12-mars	28372	840	810	89	28	941	16	DIMANCHE 09 - 03
106	1	12-mars	03-mai	44494	1245	857	209	27	1556	16	MARDI 15 - 04
106	1	03-mai	02-juin	23595	720	786	74	25	902	16	MERCREDI 14 - 05
106	1	02-juin	05-juillet	31657	792	959	144	30	1236	16	JEUDI 05 - 06
106	1	05-juillet	05-août	23919	741	774	96	26	956	16	SAMEDI 12 - 07
106	1	05-août	02-septembre	23704	672	846	75	25	986	19	DIMANCHE 31 - 08
106	1	02-septembre	03-octobre	27233	739	884	79	27	975	16	JEUDI 04 - 09
106	1	03-octobre	06-novembre	29734	816	874	63	25	971	20	SAMEDI 04 - 10
106	1	06-novembre	04-décembre	25895	668	930	69	27	1022	20	MARDI 25 - 11
106	1	04-décembre	31-décembre	29883	657	1091	140	36	1367	16	SAMEDI 06 - 12
106	1			318595	8740	874	209		1556		MARDI 15 - 04
107	11	15-janvier	30-janvier	153103	360	10206	1353	355	11191	18	LUNDI 27 - 01
107	11	31-janvier	15-février	157938	360	10529	1051	373	11567	18	VENDREDI 14 - 02
107	11	17-mars	01-avril	164974	360	10998	1052	381	11802	18	SAMEDI 22 - 03
107	11	14-avril	29-avril	183528	360	12235	1310	406	14674	18	DIMANCHE 20 - 04
107	11	13-mai	28-mai	158622	360	10574	916	342	11316	17	VENDREDI 16 - 05
107	11	16-juin	01-juillet	173792	360	11586	976	372	13748	17	VENDREDI 27 - 06
107	11	17-juillet	31-juillet	154128	353	10478	1235	384	13573	18	MERCREDI 30 - 07
107	11	01-août	30-septembre	929312	1445	15434	1349	438	19042	19	LUNDI 01 - 09
107	11			2075397	3958	12584	1353		19042		LUNDI 01 - 09
108	9	04-janvier	19-janvier	156506	360	10433	1222	421	11835	18	DIMANCHE 05 - 01
108	9	12-février	27-février	162238	360	10815	1063	359	12578	19	SAMEDI 22 - 02
108	9	17-mars	01-avril	160010	360	10667	955	362	11999	19	SAMEDI 22 - 03
108	9	14-avril	29-avril	181999	360	12133	1398	388	15988	19	DIMANCHE 20 - 04
108	9	13-mai	28-mai	163365	360	10891	842	349	12240	19	SAMEDI 17 - 05
108	9	16-juin	01-juillet	175388	360	11692	939	362	13124	19	JEUDI 26 - 06
108	9	17-juillet	01-août	151193	360	10079	958	320	12036	19	JEUDI 31 - 07

III - TRAFIC DE POINTE EN 2014 POSTES PERMANENTS

N° DU POSTE	N° DE LA ROUTE	PERIODE		COMPTAGE	NBH	CHARGES MAXIMALES					
		DU	AU			T.M.J	HOR.	TR-HR	T.J. MAX	HR	DATE T.J.MAX
108	9	13-août	28-août	185739	360	12382	976	341	13364	20	LUNDI 18 - 08
108	9	15-septembre	30-septembre	179108	360	11940	1004	352	13834	19	SAMEDI 27 - 09
108	9	01-octobre	31-octobre	360927	725	11947	832	341	13188	20	JEUDI 30 - 10
108	9	17-novembre	02-décembre	144350	360	9623	1098	361	11652	18	SAMEDI 22 - 11
108	9	15-décembre	30-décembre	143238	360	9549	898	354	10606	18	SAMEDI 27 - 12
108	9			2164061	4685	11085	1398		15988		DIMANCHE 20 - 04
109	9	30-janvier	27-février	111682	670	4000	431	130	5061	22	SAMEDI 22 - 02
109	9	27-février	02-avril	138019	825	4015	587	131	5956	10	DIMANCHE 02 - 03
109	9	03-avril	01-mai	134043	676	4758	695	155	8060	10	DIMANCHE 20 - 04
109	9	01-mai	29-mai	117402	669	4211	366	130	4549	10	DIMANCHE 04 - 05
109	9	29-mai	07-juillet	171718	937	4398	421	135	5350	10	MERCREDI 25 - 06
109	9	07-juillet	01-août	96688	607	3822	450	116	5855	10	MERCREDI 30 - 07
109	9	01-août	28-août	136798	640	5129	437	158	6024	10	DIMANCHE 03 - 08
109	9	28-août	30-septembre	148426	793	4492	421	130	5409	10	DIMANCHE 31 - 08
109	9	30-septembre	30-octobre	136023	721	4527	580	152	6571	9	VENDREDI 03 - 10
109	9	30-octobre	01-décembre	117187	788	3569	411	110	4499	9	JEUDI 20 - 11
109	9	01-décembre	31-décembre	75704	721	2519	331	72	3843	9	JEUDI 11 - 12
109	9			1383690	8047	4126	695		8060		DIMANCHE 20 - 04
110	13	01-janvier	06-janvier	13413	130	2476	305	119	3000	10	MERCREDI 01 - 01
110	13	06-janvier	04-février	61184	696	2109	277	74	2702	17	MERCREDI 15 - 01
110	13	04-février	03-mars	60557	648	2242	238	80	2643	17	JEUDI 27 - 02
110	13	03-mars	01-avril	70106	694	2424	236	92	2786	10	MERCREDI 19 - 03
110	13	01-avril	02-mai	90442	750	2894	364	109	4288	9	JEUDI 17 - 04
110	13	02-mai	02-juin	71279	740	2311	249	84	2922	9	SAMEDI 03 - 05
110	13	02-juin	02-juillet	62082	718	2075	191	67	2443	10	JEUDI 26 - 06
110	13	02-juillet	04-septembre	141617	1537	2211	326	78	3877	9	JEUDI 31 - 07
110	13	04-septembre	01-octobre	61984	648	2295	212	87	2629	9	JEUDI 11 - 09
110	13	01-octobre	03-novembre	100296	793	3035	419	112	4396	16	MERCREDI 08 - 10
110	13	03-novembre	04-décembre	63035	748	2022	213	68	2469	16	MERCREDI 19 - 11
110	13			795995	8102	2357	419		4396		MERCREDI 08 - 10
111	12	01-janvier	06-janvier	2951	130	544	98	27	699	10	MERCREDI 01 - 01
111	12	06-janvier	04-février	12953	696	446	62	18	531	10	JEUDI 23 - 01
111	12	04-février	03-mars	15236	648	564	470	28	1809	10	JEUDI 20 - 02

III - TRAFIC DE POINTE EN 2014 POSTES PERMANENTS

N° DU POSTE	N° DE LA ROUTE	PERIODE		COMPTAGE	NBH	CHARGES MAXIMALES					DATE T.J.MAX
		DU	AU			T.M.J	HOR.	TR-HR	T.J. MAX	HR	
111	12	03-mars	01-avril	15984	694	552	75	25	756	9	SAMEDI 22 - 03
111	12	01-avril	02-mai	19111	750	611	125	23	953	9	MARDI 15 - 04
111	12	02-mai	02-juin	14946	740	484	100	19	661	8	LUNDI 05 - 05
111	12	02-juin	30-juin	12841	686	449	59	16	634	8	JEUDI 26 - 06
111	12	01-juillet	02-juillet	351	23	366	24	11	287	21	MARDI 01 - 07
111	12	02-juillet	04-septembre	25332	1539	395	67	11	699	9	JEUDI 07 - 08
111	12	04-septembre	01-octobre	13720	646	509	72	18	677	9	JEUDI 25 - 09
111	12	01-octobre	03-novembre	21733	792	658	112	27	937	8	MERCREDI 08 - 10
111	12	03-novembre	04-décembre	15105	749	484	85	18	629	9	SAMEDI 22 - 11
111	12	04-décembre	31-décembre	13124	658	478	96	19	689	9	MERCREDI 31 - 12
111	12			183387	8751	502	470		1809		JEUDI 20 - 02
112	12	01-janvier	03-février	20831	803	622	103	21	865	13	MERCREDI 01 - 01
112	12	03-février	04-mars	18685	697	643	100	26	818	12	VENDREDI 21 - 02
112	12	04-mars	02-avril	18529	694	640	93	26	788	12	LUNDI 17 - 03
112	12	03-avril	05-mai	25355	767	793	109	26	995	12	VENDREDI 02 - 05
112	12	05-mai	04-juin	23674	720	789	95	20	972	12	VENDREDI 09 - 05
112	12	04-juin	02-juillet	18773	671	671	89	17	887	12	LUNDI 23 - 06
112	12	02-juillet	31-août	37879	1454	625	98	23	1131	11	LUNDI 11 - 08
112	12	08-septembre	24-septembre	9974	392	610	79	17	713	12	LUNDI 15 - 09
112	12	01-octobre	31-décembre	63384	2189	694	53	20	795	20	SAMEDI 04 - 10
112	12			237084	8387	678	109		1131		LUNDI 11 - 08
113	702	02-janvier	03-février	28042	769	875	128	36	1174	14	DIMANCHE 05 - 01
113	702	03-février	04-mars	25877	694	894	133	36	1307	14	DIMANCHE 23 - 02
113	702	04-mars	02-avril	27419	695	946	136	37	1235	14	DIMANCHE 16 - 03
113	702	02-avril	05-mai	36556	792	1107	179	54	1461	13	DIMANCHE 20 - 04
113	702	05-mai	04-juin	29280	723	971	123	28	1362	14	LUNDI 19 - 05
113	702	04-juin	02-juillet	24051	672	858	117	35	1109	13	DIMANCHE 08 - 06
113	702	02-juillet	04-septembre	78586	1537	1227	201	50	2111	13	DIMANCHE 10 - 08
113	702	04-septembre	02-octobre	29314	673	1045	144	36	1337	14	DIMANCHE 07 - 09
113	702	02-octobre	03-novembre	43332	767	1355	237	48	2390	14	MERCREDI 08 - 10
113	702	02-décembre	31-décembre	25688	708	870	160	34	1177	13	DIMANCHE 28 - 12
113	702			348145	8030	1040	237		2390		MERCREDI 08 - 10
115	13	01-janvier	30-janvier	53064	706	1803	272	70	2498	16	SAMEDI 04 - 01

III - TRAFIC DE POINTE EN 2014 POSTES PERMANENTS

N° DU POSTE	N° DE LA ROUTE	PERIODE		COMPTAGE	NBH	CHARGES MAXIMALES					DATE T.J.MAX
		DU	AU			T.M.J	HOR.	TR-HR	T.J. MAX	HR	
115	13	30-janvier	28-février	45972	695	1587	232	60	2060	12	SAMEDI 22 - 02
115	13	28-février	29-mars	52058	697	1792	252	62	2082	12	SAMEDI 15 - 03
115	13	29-avril	07-mai	17676	193	2198	302	68	2980	17	SAMEDI 03 - 05
115	13	15-mai	30-mai	26840	360	1789	178	60	1977	12	SAMEDI 17 - 05
115	13	12-juin	27-juin	29515	360	1967	178	67	2283	11	SAMEDI 21 - 06
115	13	27-juillet	11-août	37137	360	2475	247	69	2935	19	SAMEDI 09 - 08
115	13	11-août	29-août	42304	432	2350	217	83	2726	11	SAMEDI 16 - 08
115	13	29-septembre	03-novembre	71862	840	2053	280	75	3274	12	SAMEDI 04 - 10
115	13	05-novembre	01-décembre	44202	623	1702	253	68	2158	17	SAMEDI 22 - 11
115	13	01-décembre	29-décembre	47405	672	1693	214	64	2140	13	SAMEDI 27 - 12
115	13			468035	5938	1891	302		3274		SAMEDI 04 - 10
116	13	01-janvier	29-janvier	100437	682	3534	576	140	4891	17	DIMANCHE 05 - 01
116	13	29-janvier	27-février	104039	696	3587	713	151	6067	17	DIMANCHE 16 - 02
116	13	27-février	30-mars	111035	743	3586	457	135	4549	17	SAMEDI 01 - 03
116	13	30-mars	21-avril	93252	521	4295	491	156	5959	16	DIMANCHE 20 - 04
116	13	30-avril	29-mai	114948	697	3958	404	128	4662	18	DIMANCHE 04 - 05
116	13	29-mai	26-juin	121788	672	4349	403	140	5099	18	MARDI 24 - 06
116	13	26-juin	08-août	173333	1031	4034	541	119	6719	18	DIMANCHE 03 - 08
116	13	08-août	01-septembre	133529	576	5563	514	192	6586	18	MARDI 12 - 08
116	13	01-septembre	01-octobre	127899	721	4257	393	154	5648	17	MARDI 30 - 09
116	13	01-octobre	30-octobre	143660	697	4946	652	172	8519	17	VENDREDI 03 - 10
116	13	30-octobre	02-décembre	115091	790	3496	420	143	4540	16	MARDI 18 - 11
116	13	02-décembre	30-décembre	89013	674	3169	461	132	4184	16	DIMANCHE 21 - 12
116	13			1428024	8500	4032	713		8519		VENDREDI 03 - 10
117	413	15-janvier	30-janvier	62479	360	4165	471	145	4622	19	JEUDI 16 - 01
117	413	30-janvier	14-mars	185186	1033	4302	403	132	4864	18	JEUDI 06 - 02
117	413	14-mars	29-mars	66795	360	4453	400	134	4737	20	SAMEDI 22 - 03
117	413	14-avril	29-avril	83774	360	5584	535	190	6312	19	SAMEDI 19 - 04
117	413	20-mai	30-mai	48596	240	4859	348	155	5144	19	MERCREDI 28 - 05
117	413	12-juin	27-juin	84268	360	5617	429	170	6175	20	JEUDI 26 - 06
117	413	27-juin	11-août	354541	1080	7878	579	204	9196	20	JEUDI 24 - 07
117	413	11-août	29-août	128373	432	7131	585	224	7629	20	MERCREDI 13 - 08
117	413	29-août	29-septembre	173038	744	5581	488	190	6839	19	SAMEDI 30 - 08

III - TRAFIC DE POINTE EN 2014 POSTES PERMANENTS

N° DU POSTE	N° DE LA ROUTE	PERIODE		COMPTAGE	NBH	CHARGES MAXIMALES					DATE T.J.MAX
		DU	AU			T.M.J	HOR.	TR-HR	T.J. MAX	HR	
120	2	04-mars	01-avril	192199	673	6854	954	226	8574	18	DIMANCHE 16 - 03
120	2	01-avril	03-mai	258624	757	8199	1062	272	11788	18	DIMANCHE 13 - 04
120	2	03-mai	06-juin	251783	818	7387	1007	236	10057	18	DIMANCHE 04 - 05
120	2	06-juin	03-juillet	199797	649	7388	676	246	8890	17	VENDREDI 27 - 06
120	2	03-juillet	13-août	303146	982	7408	779	196	10417	18	LUNDI 11 - 08
120	2	13-août	13-septembre	292657	752	9340	806	302	10518	18	MERCREDI 20 - 08
120	2	13-septembre	11-octobre	206941	665	7468	901	266	9565	17	VENDREDI 03 - 10
120	2	11-octobre	06-novembre	184299	632	6998	773	278	7927	16	DIMANCHE 12 - 10
120	2	06-novembre	05-décembre	189605	687	6623	875	262	8706	16	DIMANCHE 23 - 11
120	2	05-décembre	31-décembre	180769	641	6768	669	264	7853	16	MERCREDI 31 - 12
120	2			2672670	8760	7322	1062		11788		DIMANCHE 13 - 04
123	12	02-avril	02-mai	29102	720	970	118	28	1284	19	MARDI 15 - 04
123	12	06-mai	04-juin	24768	696	854	134	34	1082	10	JEUDI 15 - 05
123	12	04-juillet	01-août	22264	672	795	104	31	1102	9	SAMEDI 05 - 07
123	12	01-août	31-août	48830	718	1632	143	52	1913	18	SAMEDI 30 - 08
123	12	06-septembre	05-novembre	67730	1436	1131	186	77	1856	12	SAMEDI 04 - 10
123	12	05-novembre	30-décembre	45275	1323	821	113	48	1177	13	JEUDI 13 - 11
123	12			237969	5565	1026	186		1913		SAMEDI 30 - 08
124	109	06-septembre	02-octobre	5556	616	216	44	7	285	18	MARDI 30 - 09
124	109	02-octobre	31-octobre	8822	696	304	128	10	547	12	MERCREDI 22 - 10
124	109	31-octobre	30-décembre	12478	1439	208	34	7	294	18	MERCREDI 03 - 12
124	109			26856	2751	234	128		547		MERCREDI 22 - 10
127	13	01-janvier	30-janvier	252154	704	8596	1064	306	10980	11	MERCREDI 15 - 01
127	13	30-janvier	24-février	196452	610	7729	808	250	9454	16	DIMANCHE 23 - 02
127	13	28-février	29-mars	234866	689	8181	798	292	9334	10	SAMEDI 01 - 03
127	13	29-mars	01-mai	317391	793	9605	838	298	11478	16	MERCREDI 09 - 04
127	13	15-mai	30-mai	119440	360	7962	716	285	8548	11	SAMEDI 17 - 05
127	13	12-juin	27-juin	134634	360	8975	740	326	9812	11	JEUDI 26 - 06
127	13	01-juillet	31-juillet	291813	721	9713	672	276	10631	20	JEUDI 24 - 07
127	13	11-août	29-août	196796	432	10933	1026	360	12428	12	JEUDI 14 - 08
127	13	29-août	29-septembre	268906	744	8674	868	226	9986	18	SAMEDI 30 - 08
127	13	29-septembre	01-novembre	268202	790	8147	978	296	10752	17	SAMEDI 04 - 10
127	13	01-novembre	31-décembre	511318	1441	8516	614	243	9644	20	MERCREDI 05 - 11
127	13			2791972	7644	8766	1064		12428		JEUDI 14 - 08
128	1714	22-avril	07-mai	102550	360	6836	534	106	7284	18	MERCREDI 23 - 04

III - TRAFIC DE POINTE EN 2014 POSTES PERMANENTS

N° DU POSTE	N° DE LA ROUTE	PERIODE		COMPTAGE	NBH	CHARGES MAXIMALES					DATE T.J.MAX
		DU	AU			T.M.J	HOR.	TR-HR	T.J. MAX	HR	
128	1714	18-mai	02-juin	107050	360	7136	591	112	7586	11	SAMEDI 31 - 05
128	1714	01-juillet	31-juillet	300946	723	9989	820	160	11369	20	JEUDI 24 - 07
128	1714	01-août	02-septembre	250981	768	7843	590	119	8688	19	LUNDI 11 - 08
128	1714	02-septembre	02-octobre	244284	720	8142	851	137	9200	18	MERCREDI 01 - 10
128	1714	04-octobre	04-novembre	254305	744	8203	892	151	9773	18	LUNDI 13 - 10
128	1714	09-novembre	09-décembre	237237	720	7907	859	144	10089	18	SAMEDI 06 - 12
128	1714	09-décembre	31-décembre	200266	541	8884	815	162	9539	18	SAMEDI 20 - 12
128	1714			1697619	4936	8254	892		11369		JEUDI 24 - 07
129	8	09-janvier	03-février	60668	598	2434	207	71	2749	19	LUNDI 13 - 01
129	8	03-février	28-février	67340	599	2698	235	86	3328	17	DIMANCHE 23 - 02
129	8	16-mars	31-mars	39151	360	2610	230	80	2808	16	MARDI 25 - 03
129	8	31-mars	04-mai	97677	816	2872	305	89	3956	17	DIMANCHE 20 - 04
129	8	04-mai	03-juin	83229	720	2774	214	76	2938	17	MARDI 20 - 05
129	8	03-juin	30-juin	78028	656	2854	215	78	3420	17	JEUDI 26 - 06
129	8	01-juillet	30-octobre	372606	2905	3078	259	89	4072	19	JEUDI 24 - 07
129	8	02-novembre	02-décembre	61626	713	2074	208	55	2704	19	MARDI 18 - 11
129	8	02-décembre	31-décembre	69264	706	2354	210	81	2582	18	JEUDI 25 - 12
129	8			929589	8073	2763	305		4072		JEUDI 24 - 07
130	5013	08-février	03-mars	68154	553	2957	289	112	3414	18	JEUDI 13 - 02
130	5013	03-mars	01-avril	90288	698	3104	295	115	3462	18	LUNDI 17 - 03
130	5013	01-avril	03-juin	194814	1510	3096	283	94	3831	17	MERCREDI 09 - 04
130	5013	03-juin	01-juillet	91794	677	3254	279	97	3901	12	JEUDI 26 - 06
130	5013	01-juillet	04-août	93642	813	2764	256	60	3133	19	JEUDI 10 - 07
130	5013	04-août	09-octobre	195657	1579	2973	266	85	3730	19	LUNDI 01 - 09
130	5013	09-octobre	12-novembre	101314	819	2968	297	105	3391	19	LUNDI 13 - 10
130	5013	12-novembre	08-décembre	73160	626	2804	389	97	3558	19	JEUDI 20 - 11
130	5013	08-décembre	31-décembre	69622	563	2967	304	100	3382	19	JEUDI 25 - 12
130	5013			978445	7838	2996	389		3901		JEUDI 26 - 06
131	5055	08-février	03-mars	252576	555	10922	1204	210	13131	18	VENDREDI 28 - 02
131	5055	03-mars	28-mars	244244	594	9868	1165	162	11573	19	DIMANCHE 16 - 03
131	5055	01-avril	02-mai	368191	740	11941	1318	219	15859	18	DIMANCHE 20 - 04
131	5055	03-juin	01-juillet	309816	677	10983	1105	191	13175	18	VENDREDI 27 - 06
131	5055	01-juillet	04-août	328180	813	9687	1218	118	14445	19	MERCREDI 30 - 07

III - TRAFIC DE POINTE EN 2014 POSTES PERMANENTS

N° DU POSTE	N° DE LA ROUTE	PERIODE		COMPTAGE	NBH	CHARGES MAXIMALES					DATE T.J.MAX
		DU	AU			T.M.J	HOR.	TR-HR	T.J. MAX	HR	
131	5055	04-août	01-septembre	378535	671	13539	1098	227	14918	19	SAMEDI 09 - 08
131	5055	01-septembre	09-octobre	424559	911	11184	1153	203	14927	18	VENDREDI 03 - 10
131	5055	12-novembre	08-décembre	264324	623	10182	1145	206	11940	17	DIMANCHE 16 - 11
131	5055	08-décembre	31-décembre	242585	565	10304	1218	188	11743	18	SAMEDI 27 - 12
131	5055			2813010	6149	10979	1318		15859		DIMANCHE 20 - 04
132	8	07-février	03-mars	138773	576	5782	739	188	6968	18	DIMANCHE 02 - 03
132	8	01-avril	30-avril	185811	698	6388	553	198	7549	16	MERCREDI 09 - 04
132	8	02-mai	02-juin	182322	740	5913	521	194	6345	11	MERCREDI 07 - 05
132	8	02-juin	01-juillet	182913	696	6307	589	208	8082	10	MERCREDI 25 - 06
132	8	01-juillet	04-août	182093	813	5375	687	160	9153	18	MERCREDI 30 - 07
132	8	04-août	01-septembre	206342	671	7380	663	240	8251	11	MERCREDI 06 - 08
132	8	01-septembre	09-octobre	273764	912	7204	1064	245	14542	11	SAMEDI 04 - 10
132	8	12-novembre	08-décembre	142348	618	5528	746	204	7682	17	DIMANCHE 23 - 11
132	8	08-décembre	31-décembre	130820	566	5547	565	209	6415	17	MERCREDI 31 - 12
132	8			1625186	6290	6201	1064		14542		SAMEDI 04 - 10
133	2	17-juin	08-septembre	327592	1980	3970	427	115	5686	19	JEUDI 26 - 06
133	2	12-septembre	15-octobre	136251	796	4108	579	145	6045	18	VENDREDI 03 - 10
133	2	15-octobre	08-décembre	205297	1297	3798	461	158	4716	17	DIMANCHE 23 - 11
133	2			669140	4073	3942	579		6045		VENDREDI 03 - 10
134	301	01-janvier	13-janvier	10408	295	846	132	33	1243	13	JEUDI 02 - 01
134	301	04-février	07-mars	27953	741	905	653	34	1596	12	JEUDI 20 - 02
134	301	07-mars	09-avril	31761	792	962	239	34	1973	12	JEUDI 27 - 03
134	301	09-avril	08-mai	29190	696	1006	147	35	1442	12	JEUDI 17 - 04
134	301	08-mai	10-juin	29374	790	892	106	29	1278	12	JEUDI 15 - 05
134	301	10-juin	18-juillet	35374	912	930	116	30	1264	16	JEUDI 10 - 07
134	301	18-juillet	10-septembre	76745	1291	1426	205	52	2175	12	VENDREDI 22 - 08
134	301	10-septembre	21-novembre	69596	1726	967	647	34	1696	12	JEUDI 09 - 10
134	301	21-novembre	10-décembre	23235	458	1217	83	34	1286	13	MARDI 25 - 11
134	301	10-décembre	31-décembre	20566	515	958	635	33	1544	13	MARDI 16 - 12
134	301			354202	8216	1034	653		2175		VENDREDI 22 - 08
135	19	01-février	03-février	3025	38	1910	154	60	1935	5	DIMANCHE 02 - 02
135	19	03-février	04-mars	56739	694	1962	189	70	2283	4	JEUDI 06 - 02
135	19	04-mars	01-avril	55655	673	1984	175	67	2417	16	SAMEDI 08 - 03

III - TRAFIC DE POINTE EN 2014 POSTES PERMANENTS

N° DU POSTE	N° DE LA ROUTE	PERIODE		COMPTAGE	NBH	CHARGES MAXIMALES					
		DU	AU			T.M.J	HOR.	TR-HR	T.J. MAX	HR	DATE T.J.MAX
135	19	01-avril	02-mai	65476	742	2117	190	63	2717	17	SAMEDI 19 - 04
135	19	02-mai	02-juin	61929	744	1997	167	60	2474	17	SAMEDI 10 - 05
135	19	02-juin	09-juin	13452	167	1933	152	50	2225	11	SAMEDI 07 - 06
135	19	01-juillet	31-août	161447	1465	2644	206	75	3242	19	JEUDI 24 - 07
135	19			417723	4523	2216	206		3242		JEUDI 24 - 07
137	7	07-janvier	25-février	618465	1175	12632	1158	232	14847	18	SAMEDI 22 - 02
137	7	25-février	01-avril	484455	840	13841	1638	221	17279	19	SAMEDI 01 - 03
137	7	01-avril	06-mai	502794	840	14365	1321	206	16708	19	JEUDI 17 - 04
137	7	06-mai	09-juin	467079	815	13754	1478	197	14837	19	SAMEDI 10 - 05
137	7	09-juin	09-juillet	399173	726	13195	1046	193	15704	12	VENDREDI 27 - 06
137	7	10-juillet	13-août	432477	816	12719	1119	162	16145	19	SAMEDI 09 - 08
137	7	01-septembre	30-septembre	391656	693	13563	1393	219	15767	20	SAMEDI 27 - 09
137	7	17-octobre	20-novembre	460785	816	13552	1172	238	14455	18	SAMEDI 18 - 10
137	7	20-novembre	31-décembre	545130	995	13148	1328	242	15602	18	SAMEDI 20 - 12
137	7			4302014	7716	13381	1638		17279		SAMEDI 01 - 03
138	8	01-janvier	07-janvier	72102	157	11021	988	391	11759	11	MERCREDI 01 - 01
138	8	07-janvier	25-février	491302	1172	10060	919	347	11960	17	MERCREDI 12 - 02
138	8	25-février	01-avril	371333	838	10634	988	370	13042	17	MERCREDI 26 - 02
138	8	01-avril	30-avril	343999	693	11913	1048	340	13207	20	DIMANCHE 27 - 04
138	8	22-mai	09-juin	212937	431	11857	927	333	13366	11	MERCREDI 04 - 06
138	8	09-juin	10-juillet	350914	744	11319	959	335	14289	11	MERCREDI 25 - 06
138	8	10-juillet	13-août	359555	815	10588	1030	313	13867	11	MERCREDI 06 - 08
138	8	13-août	17-octobre	792250	1560	12188	1232	400	17013	10	SAMEDI 04 - 10
138	8	17-octobre	21-novembre	378371	840	10810	1017	327	12806	17	MERCREDI 19 - 11
138	8	21-novembre	31-décembre	399406	975	9831	928	360	12337	16	MERCREDI 31 - 12
138	8			3772169	8225	11006	1232		17013		SAMEDI 04 - 10
139	9	02-janvier	01-février	92504	720	3083	329	110	4438	17	JEUDI 23 - 01
139	9	03-février	03-mars	94764	672	3384	529	121	4828	16	VENDREDI 21 - 02
139	9	03-mars	01-avril	99191	694	3430	294	116	3759	16	MERCREDI 05 - 03
139	9	01-avril	02-mai	131810	744	4251	417	135	5664	16	DIMANCHE 20 - 04
139	9	02-mai	02-juin	115999	744	3741	319	115	4365	16	SAMEDI 03 - 05
139	9	02-juin	01-juillet	100676	696	3471	295	103	4229	11	MERCREDI 25 - 06
139	9	01-juillet	01-août	89590	744	2890	310	84	5152	12	DIMANCHE 27 - 07

III - TRAFIC DE POINTE EN 2014 POSTES PERMANENTS

N° DU POSTE	N° DE LA ROUTE	PERIODE		COMPTAGE	NBH	CHARGES MAXIMALES					
		DU	AU			T.M.J	HOR.	TR-HR	T.J. MAX	HR	DATE T.J.MAX
139	9	01-août	13-août	56038	277	4855	354	157	5315	11	LUNDI 04 - 08
139	9	08-septembre	02-octobre	91876	575	3834	368	111	5594	12	MERCREDI 01 - 10
139	9	02-octobre	03-novembre	142961	768	4467	575	140	8498	12	VENDREDI 03 - 10
139	9	03-novembre	03-décembre	84143	720	2804	313	101	3885	17	SAMEDI 15 - 11
139	9	03-décembre	31-décembre	81979	683	2880	337	109	3755	17	MERCREDI 31 - 12
139	9			1181531	8037	3528	575		8498		VENDREDI 03 - 10
140	313	26-mai	20-juin	207226	596	8344	676	112	9244	20	MERCREDI 18 - 06
140	313	24-juillet	01-septembre	307636	936	7888	628	125	9098	19	MERCREDI 13 - 08
140	313	01-septembre	27-septembre	219968	627	8419	705	139	9259	18	MERCREDI 24 - 09
140	313	09-octobre	31-octobre	172689	528	7849	701	133	8264	18	MERCREDI 15 - 10
140	313	01-novembre	31-décembre	425785	1440	7096	641	114	8549	20	JEUDI 06 - 11
140	313			1333304	4127	7753	705		9259		MERCREDI 24 - 09
144	16	01-janvier	03-février	62701	804	1871	305	91	2302	17	DIMANCHE 05 - 01
144	16	03-février	01-mars	52657	627	2015	322	69	2392	18	DIMANCHE 23 - 02
144	16	01-mars	03-avril	68612	790	2084	332	82	2545	18	DIMANCHE 30 - 03
144	16	03-avril	06-mai	81346	788	2477	340	100	3246	18	DIMANCHE 20 - 04
144	16	06-mai	02-juin	65921	653	2422	327	95	3121	18	DIMANCHE 11 - 05
144	16	02-juin	30-juin	76276	669	2736	388	88	3512	19	DIMANCHE 15 - 06
144	16	30-juin	05-août	127591	862	3552	944	83	8593	19	DIMANCHE 03 - 08
144	16	05-août	20-octobre	331912	1826	4362	967	189	9658	18	DIMANCHE 10 - 08
144	16	20-octobre	04-novembre	34473	362	2285	305	93	2513	17	MERCREDI 22 - 10
144	16	04-novembre	01-décembre	55559	647	2060	275	83	2288	17	DIMANCHE 23 - 11
144	16	01-décembre	31-décembre	61456	720	2048	268	84	2367	17	JEUDI 25 - 12
144	16			1018504	8748	2794	967		9658		DIMANCHE 10 - 08
145	8	15-janvier	30-janvier	45039	360	3002	299	119	3792	17	JEUDI 16 - 01
145	8	21-février	08-mars	57059	360	3803	408	148	4803	17	JEUDI 27 - 02
145	8	19-mars	03-avril	48725	360	3248	353	114	3971	18	JEUDI 20 - 03
145	8	18-avril	03-mai	60685	360	4045	501	139	5233	18	DIMANCHE 20 - 04
145	8	03-mai	07-juin	122475	837	3511	322	118	4122	18	JEUDI 08 - 05
145	8	07-juin	10-juillet	150768	770	4699	356	136	5486	11	VENDREDI 04 - 07
145	8	22-juillet	26-août	172644	840	4932	420	152	6022	18	JEUDI 07 - 08
145	8	02-septembre	17-septembre	64076	360	4271	354	134	5148	11	JEUDI 04 - 09
145	8	22-septembre	22-octobre	124758	720	4158	480	136	5428	17	MERCREDI 08 - 10

III - TRAFIC DE POINTE EN 2014 POSTES PERMANENTS

N° DU POSTE	N° DE LA ROUTE	PERIODE		COMPTAGE	NBH	CHARGES MAXIMALES					
		DU	AU			T.M.J	HOR.	TR-HR	T.J. MAX	HR	DATE T.J.MAX
117	413	29-septembre	03-novembre	185009	840	5285	593	187	7210	19	VENDREDI 03 - 10
117	413	16-novembre	01-décembre	68635	360	4575	501	157	5457	19	MERCREDI 19 - 11
117	413	14-décembre	29-décembre	66995	360	4466	462	153	4979	19	SAMEDI 27 - 12
117	413			1507689	6529	5542	593		9196		JEUDI 24 - 07
118	9	02-janvier	31-janvier	49592	701	1697	244	54	2462	18	DIMANCHE 12 - 01
118	9	03-février	03-mars	53062	673	1892	264	68	2830	12	DIMANCHE 02 - 03
118	9	03-mars	01-avril	55646	695	1921	238	68	2224	12	SAMEDI 22 - 03
118	9	01-avril	02-mai	78520	743	2536	372	81	3742	12	DIMANCHE 13 - 04
118	9	02-mai	02-juin	67596	745	2177	214	59	2618	12	SAMEDI 03 - 05
118	9	02-juin	01-juillet	177612	701	6080	1268	123	9002	23	DIMANCHE 22 - 06
118	9	01-juillet	30-juillet	85528	701	2928	890	56	9088	19	MARDI 29 - 07
118	9	01-août	30-août	78184	701	2676	228	68	3326	12	MERCREDI 06 - 08
118	9	02-septembre	01-octobre	64702	696	2231	244	62	3006	12	MARDI 30 - 09
118	9	01-octobre	30-octobre	83298	701	2851	708	82	7976	12	SAMEDI 04 - 10
118	9	03-novembre	02-décembre	43908	701	1503	204	54	2462	12	SAMEDI 15 - 11
118	9	03-décembre	31-décembre	43376	686	1517	286	62	2134	12	LUNDI 29 - 12
118	9			881024	8444	2504	1268		9088		MARDI 29 - 07
119	10	02-janvier	03-février	23444	768	732	95	25	968	12	VENDREDI 31 - 01
119	10	03-février	19-février	11713	388	724	67	21	867	16	MERCREDI 05 - 02
119	10	03-mars	01-avril	34654	696	1194	118	37	1344	18	JEUDI 06 - 03
119	10	08-avril	02-mai	23872	576	994	136	30	1406	12	DIMANCHE 20 - 04
119	10	02-mai	02-juin	26219	744	845	114	23	1048	11	MARDI 20 - 05
119	10	02-juin	01-juillet	23623	696	814	83	24	1105	10	MERCREDI 25 - 06
119	10	01-juillet	01-août	31130	745	1002	71	29	1098	20	JEUDI 24 - 07
119	10	01-août	01-septembre	34219	743	1105	99	34	1325	11	LUNDI 04 - 08
119	10	01-septembre	01-octobre	25108	713	845	77	21	1049	19	MARDI 02 - 09
119	10	01-octobre	03-novembre	35476	792	1075	158	36	2053	11	SAMEDI 04 - 10
119	10	03-novembre	03-décembre	21455	720	715	250	22	1117	12	MARDI 25 - 11
119	10	03-décembre	15-décembre	10343	288	861	88	30	1081	17	JEUDI 04 - 12
119	10			301256	7869	918	250		2053		SAMEDI 04 - 10
120	2	01-janvier	03-janvier	16369	57	6892	676	323	7767	17	MERCREDI 01 - 01
120	2	03-janvier	03-février	198909	744	6416	876	249	8717	17	DIMANCHE 05 - 01
120	2	03-février	04-mars	197572	703	6744	813	266	8295	17	DIMANCHE 23 - 02

III - TRAFIC DE POINTE EN 2014 POSTES PERMANENTS

N° DU POSTE	N° DE LA ROUTE	PERIODE		COMPTAGE	NBH	CHARGES MAXIMALES					
		DU	AU			T.M.J	HOR.	TR-HR	T.J. MAX	HR	DATE T.J.MAX
145	8	09-novembre	24-novembre	53094	360	3539	346	121	4432	17	JEUDI 20 - 11
145	8	12-décembre	27-décembre	48160	360	3210	316	110	3924	17	JEUDI 25 - 12
145	8			947483	5687	3998	501		6022		JEUDI 07 - 08
146	16	01-janvier	01-janvier	4994	16	7491	624	302	4994	14	MERCREDI 01 - 01
146	16	02-janvier	03-février	235298	785	7193	754	289	8453	17	SAMEDI 04 - 01
146	16	03-février	03-mars	204423	666	7366	735	234	8687	18	SAMEDI 22 - 02
146	16	03-mars	05-avril	255063	792	7729	727	244	8868	18	SAMEDI 15 - 03
146	16	05-avril	01-mai	232605	623	8960	819	318	10667	17	SAMEDI 19 - 04
146	16	01-mai	04-juin	301310	823	8786	876	282	10462	12	DIMANCHE 11 - 05
146	16	04-juin	05-juillet	302905	743	9784	1260	330	13896	18	DIMANCHE 15 - 06
146	16	05-juillet	06-août	372697	766	11677	2252	465	21828	14	DIMANCHE 03 - 08
146	16	06-août	09-septembre	586708	818	17213	1794	585	23524	12	DIMANCHE 10 - 08
146	16	09-septembre	09-octobre	257383	710	8700	834	314	10873	17	SAMEDI 13 - 09
146	16	09-octobre	01-novembre	184059	563	7846	706	269	8939	17	SAMEDI 18 - 10
146	16	01-novembre	03-décembre	228715	758	7241	685	264	8360	17	SAMEDI 22 - 11
146	16	03-décembre	31-décembre	216171	689	7529	725	264	8529	17	SAMEDI 27 - 12
146	16			3382331	8752	9275	2252		23524		DIMANCHE 10 - 08
147	16	01-janvier	01-janvier	4681	10	11234	971		4681	10	MERCREDI 01 - 01
147	16	02-janvier	04-février	869666	785	26588	2482	508	29942	18	SAMEDI 04 - 01
147	16	04-février	03-mars	736853	650	27206	2559	516	29078	18	JEUDI 27 - 02
147	16	03-mars	02-avril	854417	722	28401	2598	525	32116	18	SAMEDI 22 - 03
147	16	02-avril	02-mai	898413	714	30198	2562	532	34616	18	SAMEDI 19 - 04
147	16	02-mai	03-juin	969043	767	30322	2468	495	33025	19	VENDREDI 30 - 05
147	16	04-juin	04-juillet	924555	711	31208	2521	479	35989	19	JEUDI 26 - 06
147	16	04-juillet	31-juillet	818150	657	29886	2789	457	34756	16	SAMEDI 26 - 07
147	16	05-août	10-septembre	1240240	874	34056	2600	497	43925	19	VENDREDI 08 - 08
147	16	10-septembre	04-octobre	730376	576	30432	2383	505	35816	18	JEUDI 11 - 09
147	16	04-octobre	05-novembre	868228	759	27453	2452	516	31157	18	JEUDI 16 - 10
147	16	05-novembre	04-décembre	807309	696	27838	2402	494	29654	18	LUNDI 10 - 11
147	16	04-décembre	31-décembre	786825	664	28439	2403	496	30952	18	MERCREDI 31 - 12
147	16			10508756	8585	29378	2789		43925		VENDREDI 08 - 08
148	1	01-janvier	02-janvier	3305	36	2203	211	185	2414	12	MERCREDI 01 - 01
148	1	28-janvier	04-février	16502	168	2357	219	152	2645	13	VENDREDI 31 - 01

III - TRAFIC DE POINTE EN 2014 POSTES PERMANENTS

N° DU POSTE	N° DE LA ROUTE	PERIODE		COMPTAGE	NBH	CHARGES MAXIMALES					
		DU	AU			T.M.J	HOR.	TR-HR	T.J. MAX	HR	DATE T.J.MAX
148	1	05-février	06-mars	72029	696	2483	252	133	2986	19	DIMANCHE 02 - 03
148	1	06-mars	21-avril	134135	1110	2900	327	192	3999	11	DIMANCHE 23 - 03
148	1	06-mai	02-juin	69303	648	2566	201	140	2906	12	VENDREDI 16 - 05
148	1	02-juin	09-juillet	93188	888	2518	227	153	3205	18	VENDREDI 27 - 06
148	1	09-juillet	09-octobre	298663	2204	3252	338	211	4850	11	SAMEDI 04 - 10
148	1	11-novembre	31-décembre	98126	1213	1941	198	118	2413	18	DIMANCHE 16 - 11
148	1			785251	6963	2706	338		4850		SAMEDI 04 - 10
149	1	01-janvier	02-janvier	5852	35	4012	336	64	4175	11	MERCREDI 01 - 01
149	1	02-janvier	03-février	146652	769	4576	416	70	5144	18	VENDREDI 31 - 01
149	1	03-février	02-mars	127413	650	4704	392	78	5139	17	MARDI 11 - 02
149	1	02-mars	31-mars	135037	695	4663	405	69	5071	18	MERCREDI 12 - 03
149	1	31-mars	01-mai	149337	745	4810	458	62	5552	12	MARDI 15 - 04
149	1	01-mai	01-juin	145129	744	4681	366	66	5184	17	JEUDI 29 - 05
149	1	01-juin	01-juillet	139994	722	4653	353	66	5210	15	VENDREDI 27 - 06
149	1	01-juillet	01-août	129551	740	4201	409	69	4987	15	MERCREDI 23 - 07
149	1	01-août	01-septembre	124979	741	4047	338	62	4518	17	VENDREDI 29 - 08
149	1	01-septembre	01-octobre	145734	721	4851	384	74	5337	17	VENDREDI 19 - 09
149	1	01-octobre	03-novembre	132634	791	4024	401	64	5030	17	JEUDI 30 - 10
149	1	03-novembre	01-décembre	127631	672	4558	406	73	5492	17	LUNDI 17 - 11
149	1	01-décembre	31-décembre	147674	719	4929	444	76	5604	17	JEUDI 25 - 12
149	1			1657617	8744	4549	458		5604		JEUDI 25 - 12
150	207	01-janvier	04-février	101778	827	2953	394	51	3900	18	JEUDI 02 - 01
150	207	04-février	06-mars	101753	722	3382	402	55	4261	18	DIMANCHE 02 - 03
150	207	07-avril	06-juin	223855	1441	3728	444	62	5348	11	JEUDI 17 - 04
150	207	06-juin	02-juillet	96725	627	3702	425	58	5482	11	DIMANCHE 15 - 06
150	207	02-juillet	06-août	121524	837	3484	564	65	6052	11	SAMEDI 02 - 08
150	207	06-août	01-octobre	275660	1348	4907	736	97	9840	10	SAMEDI 23 - 08
150	207	01-octobre	29-octobre	112308	669	4028	520	80	6896	10	SAMEDI 04 - 10
150	207	29-octobre	13-novembre	50366	359	3367	370	66	4026	10	JEUDI 30 - 10
150	207	13-novembre	31-décembre	166515	1156	3457	298	55	3961	20	MARDI 09 - 12
150	207			1250484	7986	3758	736		9840		SAMEDI 23 - 08
153	322	08-mars	23-mars	281718	357	18939	2236	302	23383	19	MERCREDI 19 - 03
153	322	03-avril	13-avril	191594	235	19567	1897	336	21344	18	MERCREDI 09 - 04

III - TRAFIC DE POINTE EN 2014 POSTES PERMANENTS

N° DU POSTE	N° DE LA ROUTE	PERIODE		COMPTAGE	NBH	CHARGES MAXIMALES					DATE T.J.MAX
		DU	AU			T.M.J	HOR.	TR-HR	T.J. MAX	HR	
153	322	03-mai	14-mai	201656	256	18905	1888	313	21354	18	MARDI 13 - 05
153	322	22-mai	03-juin	206441	284	17445	1911	305	20533	18	VENDREDI 30 - 05
153	322	03-juin	30-juin	493461	640	18504	1797	329	20034	18	VENDREDI 27 - 06
153	322	30-juin	13-juillet	227278	323	16887	1773	319	18147	17	JEUDI 03 - 07
153	322	15-juillet	24-juillet	158459	214	17771	1823	299	20149	17	VENDREDI 18 - 07
153	322	24-juillet	07-août	278199	333	20050	2618	393	24358	18	LUNDI 04 - 08
153	322	13-août	24-août	276924	276	24080	2566	415	28216	18	MARDI 19 - 08
153	322	01-septembre	31-décembre	2250355	2904	18597	2012	299	22838	20	SAMEDI 27 - 09
153	322			4566085	5822	18822	2618		28216		MARDI 19 - 08
154	1	26-septembre	01-novembre	146313	851	4126	463	133	5112	18	LUNDI 29 - 09
154	1	20-novembre	23-novembre	11415	63	4348	387	143	4447	18	SAMEDI 22 - 11
154	1			157728	914	4141	463		5112		LUNDI 29 - 09

CHAPITRE IV
VARIATION HEBDOMADAIRE
DU TRAFIC

**IV - VARIATION HEBDOMADAIRE
DU TRAFIC EN 2014 DES POSTES PERMANENTS**

N° DU POSTE	N° DE LA ROUTE	N° DU MOIS	TRAFIC MOYEN PAR PERIODE ET PAR JOUR DE SEMAINE							
			TMJ	LUN	MAR	MER	JEU	VEN	SAM	DIM
2	2	1	12484	12301	11689	12430	12459	11948	13012	13704
2	2	2	12423	11680	12014	11910	12661	12475	12898	13321
2	2	3	12798	12068	11999	12146	12744	12238	13849	14132
2	2	4	14955	13920	13598	14126	14709	14581	16766	17533
2	2	5	14070	13094	12999	13311	14136	13656	15186	15915
2	2	6	15164	13717	14772	15176	15734	15792	16499	14892
2	2	7	13497	12153	13074	15327	15051	12726	13355	12053
2	2	8	21608	21232	20575	21116	21752	22401	21833	22384
2	2	9	15456	14472	15306	15434	15684	15160	16272	15906
2	2	10	13179	12595	13249	13598	13579	13367	13664	11952
2	2	11	12852	12727	12113	12711	12673	11921	13553	13846
2	2	12	12765	12127	12404	13018	12717	12460	13552	13261
2	2		14026	13276	13464	13983	14147	13802	14821	14697
3	1	1	4741	4609	4322	4330	6638	4013	4408	4681
3	1	2	4821	4381	4469	4331	7135	4251	4596	4584
3	1	3	5069	4727	4611	4597	7551	4224	4864	5050
3	1	4	5762	5433	5121	5170	7659	5092	6021	6147
3	1	5	5929	5453	5160	5058	8151	5122	6019	6166
3	1	6	6283	5703	5527	5684	8564	5735	6753	6184
3	1	7	6395	5884	5782	6413	8809	5263	6154	6004
3	1	8	11991	11523	11243	11503	15065	10779	11877	12223
3	1		6404	6008	5747	5836	8625	5652	6444	6503
4	1	7	11115	11204	11115	11364	11613	10848	10767	10707
4	1	8	8691	8757	8732	8535	8412	9218	8763	8331
4	1	9	9670	9447	9927	0	0	11148	9331	9483
4	1	10	9151	8494	8699	9253	10807	9275	9550	7504
4	1	11	8225	8837	7605	8469	8514	7509	8349	8095
4	1	12	8072	7818	8451	8306	9004	7540	7869	7426
4	1		9140	9053	9086	9280	9899	9086	9092	8477
5	13	8	4460	4536	4413	4398	4309	3960	4437	5178
5	13	9	3215	3182	3256	3092	3075	2827	3164	3911
5	13	10	2835	2569	2614	2826	3057	2824	3148	2754
5	13	11	2728	2714	2533	2602	2655	2294	2704	3426

**IV - VARIATION HEBDOMADAIRE
DU TRAFIC EN 2014 DES POSTES PERMANENTS**

N° DU POSTE	N° DE LA ROUTE	N° DU MOIS	TRAFIC MOYEN PAR PERIODE ET PAR JOUR DE SEMAINE							
			TMJ	LUN	MAR	MER	JEU	VEN	SAM	DIM
5	13	12	2719	2533	2301	2555	2621	2557	2968	3610
5	13		3169	3050	3012	3082	3139	2889	3256	3759
6	13	2	1917	1812	1657	2028	2080	1803	2180	1920
6	13	3	1975	1950	1784	2176	2105	1717	2163	1904
6	13	4	2292	2330	1994	2339	2203	2049	2646	2546
6	13	5	1897	1873	1686	2021	1970	1665	2116	1923
6	13	6	2029	1870	1891	2369	2146	1922	2297	1808
6	13	7	1501	1577	1400	1736	1584	1317	1583	1229
6	13	8	2852	2874	2798	3180	2908	2477	2905	2829
6	13	9	2307	2378	2249	2548	2326	2077	2432	2135
6	13	10	2172	1988	1927	2375	2341	2156	2532	1797
6	13	11	1912	1990	1748	2068	1966	1660	2090	1839
6	13	12	1799	1797	1685	1960	1872	1539	2060	1683
6	13		2056	2025	1888	2244	2133	1859	2272	1970
7	1	1	5871	6243	6140	5074	6544	5542	6082	5738
7	1	2	5299	5373	4675	5169	6095	5869	4969	5006
7	1	3	5146	4897	4882	5500	5913	5304	4817	4910
7	1	4	4952	4794	4002	4879	6072	4515	4745	5905
7	1	5	4385	4318	3895	4072	4669	4569	4353	4702
7	1	6	7348	7775	7432	6781	7660	7172	7805	6835
7	1	7	6081	5701	6282	6415	6614	5542	5965	5790
7	1	8	8854	8529	8377	8794	9223	8848	9058	9048
7	1	9	7710	7931	7435	7816	8446	7478	7585	7286
7	1	10	6530	5336	5941	6346	8242	7096	7386	4843
7	1	11	6557	7188	5966	6664	6979	6205	6617	6297
7	1	12	6276	6354	6298	6283	6785	6133	6405	5645
7	1		6311	6279	5993	6198	6957	6272	6379	6109
8	1	1	15616	15349	15389	13866	14812	15101	16905	18268
8	1	2	17032	16553	15963	16443	16444	15845	19245	20992
8	1	3	16381	16121	14149	15892	15808	15356	18286	18195
8	1	4	17688	17137	16405	16789	16740	16521	20255	20392
8	1	5	17674	17028	16806	16878	16984	16357	19847	19781
8	1	6	18283	18251	17588	17950	17709	16952	20903	18794

**IV - VARIATION HEBDOMADAIRE
DU TRAFIC EN 2014 DES POSTES PERMANENTS**

N° DU POSTE	N° DE LA ROUTE	N° DU MOIS	TRAFIC MOYEN PAR PERIODE ET PAR JOUR DE SEMAINE							
			TMJ	LUN	MAR	MER	JEU	VEN	SAM	DIM
8	1	7	17491	17143	17328	17604	17872	16712	18727	16971
8	1	8	21505	21438	21417	21190	20951	19582	22459	23294
8	1	9	18293	18500	17945	18264	18117	16899	19638	18720
8	1	10	16665	16361	16520	16704	16885	16638	18542	14952
8	1	11	16236	16829	15049	16353	15711	15071	18248	15960
8	1	12	15894	15734	15810	15570	15645	15148	17728	15758
8	1		17525	17300	16799	17115	17155	16522	19400	18430
9	4	1	5526	5665	5732	5486	5518	5038	5517	5840
9	4	2	5896	5526	5784	6085	6271	6217	5583	5919
9	4	3	5898	5798	5809	6164	6169	5758	5997	5652
9	4	4	6585	6621	6437	6575	6433	6534	6848	6690
9	4	5	6391	6370	6265	6577	6499	6385	6499	6085
9	4	6	7110	7032	7098	7498	7442	7291	7150	6444
9	4	7	6525	6558	6529	6849	7002	6317	6273	5945
9	4	8	8113	8380	8358	8402	8001	7994	7961	7830
9	4	9	6606	6723	6604	7036	6833	6426	6448	6139
9	4	10	6842	6701	6757	6991	7162	6984	7417	5729
9	4	11	5884	6334	5446	6173	6082	5710	5927	5563
9	4	12	5767	5649	5831	6010	5776	5647	5850	5563
9	4		6499	6494	6441	6697	6662	6469	6565	6160
10	413	2	3598	3323	3583	3449	3624	3451	3837	4009
10	413	3	3493	3340	3365	3464	3549	3301	3692	3684
10	413	4	4148	4126	3970	3965	3794	3907	4704	4659
10	413	5	3991	3894	3956	3891	4169	3942	4163	3845
10	413	6	3893	4068	4111	1344	0	0	0	4033
10	413		3818	3695	3759	3680	3807	3667	4094	4029
11	6	7	7422	7247	7787	7746	7950	7472	7021	6354
11	6	8	9411	9952	10855	9600	9036	8808	9021	8962
11	6	9	8488	8690	9661	8607	8481	8068	7911	7657
11	6	10	7801	7588	8367	7965	8048	8068	8016	6388
11	6	11	6937	7219	7634	7126	6875	6555	6958	6335
11	6	12	6594	6489	7391	6704	6335	6548	6421	6045
11	6		7835	7912	8658	7958	7830	7705	7663	7077

**IV - VARIATION HEBDOMADAIRE
DU TRAFIC EN 2014 DES POSTES PERMANENTS**

N° DU POSTE	N° DE LA ROUTE	N° DU MOIS	TRAFIC MOYEN PAR PERIODE ET PAR JOUR DE SEMAINE							
			TMJ	LUN	MAR	MER	JEU	VEN	SAM	DIM
13	322	1	4898	4454	4644	4972	4621	4391	5124	6256
13	322	2	5239	4557	4716	4901	5113	4885	5801	6697
13	322	3	5565	4797	4825	4820	4996	4857	6679	7430
13	322	4	6046	5323	5428	5298	5385	5450	7245	8528
13	322	5	6239	5325	5302	5368	5933	5583	7310	8825
13	322	6	6684	5693	5720	5844	6032	6262	8521	8509
13	322	7	6150	5821	5821	6583	6329	5854	6296	6272
13	322	8	9747	8480	8803	9443	10082	7954	11055	11977
13	322	9	6342	5891	5770	5875	5975	5698	7399	8040
13	322	10	5146	4780	4977	5030	5038	4955	5790	5554
13	322	11	4910	4813	4702	4630	4799	4397	5363	5422
13	322	12	4565	4212	4247	4377	4418	4342	5166	5408
13	322		5966	5330	5405	5563	5708	5411	6873	7481
14	1	1	7240	7039	6877	7013	7661	6723	7543	7907
14	1	2	7938	7294	7583	7705	8575	7578	8242	8587
14	1	3	8307	7720	7755	7918	8533	7536	8942	9448
14	1	4	8417	7938	8062	7906	8486	7845	9156	9746
14	1	5	8385	7898	7894	7964	8820	7893	9028	9052
14	1	7	7643	7234	7537	7838	8111	7500	7914	7214
14	1	8	10951	10085	10195	10420	11489	9667	11466	13013
14	1	9	8907	8676	8657	8725	9188	8373	9606	9241
14	1	10	7033	6514	6753	7154	7601	7004	7666	6369
14	1		8320	7829	7940	8012	8651	7802	8915	9087
16	9	1	26570	28581	26630	26516	27171	26478	26639	23862
16	9	2	27955	28837	28310	28927	28850	27954	28157	24651
16	9	3	28458	29776	28848	28894	29020	27968	29022	25856
16	9	4	29238	30318	29291	29103	29496	28742	30554	27183
16	9	5	28884	30497	29133	29573	29112	28541	30015	25063
16	9	6	29527	30515	30421	29726	31370	30273	30706	24652
16	9	7	26596	26930	26841	27208	28206	26758	27346	22264
16	9	8	29375	31944	31014	30527	28988	28407	28624	26133
16	9	9	30257	31511	30934	31155	30786	28704	31340	27481
16	9	10	27953	27178	27522	29098	29494	29136	29981	22295

**IV - VARIATION HEBDOMADAIRE
DU TRAFIC EN 2014 DES POSTES PERMANENTS**

N° DU POSTE	N° DE LA ROUTE	N° DU MOIS	TRAFIC MOYEN PAR PERIODE ET PAR JOUR DE SEMAINE							
			TMJ	LUN	MAR	MER	JEU	VEN	SAM	DIM
16	9	11	26725	28756	26525	27982	27219	26184	27731	23286
16	9	12	26934	27631	27421	27872	27745	26718	27669	22953
16	9		28152	29317	28482	28738	28918	27984	28986	24607
18	1	7	9309	9440	9362	9570	9469	9135	9072	9022
18	1	8	8598	9166	9827	8292	8455	8287	8934	7737
18	1	9	7537	8262	7992	7105	7173	7158	7822	6807
18	1	10	6832	6835	6770	6629	6797	7277	7987	5524
18	1	11	6021	7007	6214	6030	6127	5634	6184	5134
18	1		7516	7837	7746	7527	7595	7437	7804	6643
19	1	1	8975	10166	9338	8215	8763	8344	9674	8512
19	1	2	9083	8889	8898	8680	9024	9458	10300	8334
19	1	3	8931	8837	8610	8482	8709	8640	10468	8514
19	1	4	9118	9170	9086	9528	9530	8862	9019	8568
19	1	5	9242	9342	8752	9031	8853	9330	10592	8343
19	1	6	9966	9859	9937	9772	10174	10638	11377	8421
19	1	7	9439	9696	9799	9651	9636	8449	9399	9247
19	1	8	13686	14105	13668	13276	13564	13813	14472	12879
19	1	9	10568	11033	10784	10176	10583	10257	11411	9565
19	1	10	11236	10323	10215	10303	10693	12671	15491	9052
19	1	11	8796	8862	9019	8568	9170	8831	9094	8120
19	1	12	8310	7582	8426	7981	8356	8252	8816	8951
19	1		9810	9801	9740	9490	9767	9888	10878	9105
20	9	2	15260	14887	14903	14724	15210	14854	17118	15125
20	9	3	15496	15229	14826	14555	15128	14614	17624	15926
20	9	4	16356	16252	15550	15049	15685	15729	19024	17732
20	9	5	15745	15127	14852	16136	15485	15146	17330	15702
20	9	6	16404	16514	16275	17264	17471	15872	15834	15738
20	9	7	22860	23181	23003	23495	23234	22433	22278	22156
20	9	8	17191	16556	16380	17173	17217	16886	16890	18905
20	9	9	17701	18566	17925	17928	17559	16987	15922	17862
20	9	10	13595	11239	12782	10763	14008	14255	19134	13422
20	9	11	14712	15653	15891	15300	15199	14353	14006	13153
20	9	12	11898	9623	9842	12819	12063	12568	14770	12461
20	9		16093	15588	15834	15916	16238	15655	17365	16071
21	11	1	9696	9495	9595	9590	9379	9462	10024	10495
21	11	2	9710	9115	9579	9427	9582	9794	10064	10406

**IV - VARIATION HEBDOMADAIRE
DU TRAFIC EN 2014 DES POSTES PERMANENTS**

N° DU POSTE	N° DE LA ROUTE	N° DU MOIS	TRAFIC MOYEN PAR PERIODE ET PAR JOUR DE SEMAINE							
			TMJ	LUN	MAR	MER	JEU	VEN	SAM	DIM
21	11	3	9990	9488	9711	9543	9561	9725	10538	11079
21	11	4	10603	10033	10244	10019	9841	10623	11624	12072
21	11	5	9819	9458	9703	9474	9389	9702	10263	10773
21	11	6	10272	9494	10325	10211	10390	10562	10564	10498
21	11	7	9181	8780	9265	9558	9538	8928	8950	9041
21	11	8	12561	12541	12706	12114	11912	12488	12658	13201
21	11	9	11041	10672	11339	10988	10664	10491	11225	11924
21	11	10	10697	9735	10363	10886	10769	10996	11948	10046
21	11	11	9793	9303	9390	9514	9448	9413	10544	10635
21	11		10310	9832	10216	10124	9998	10239	10788	10967
22	11	1	6883	7161	6690	7087	7060	7036	6846	6167
22	11	2	7086	6956	7254	7568	7367	7542	6949	5971
22	11	3	6911	6861	7105	7357	7084	7104	6921	6150
22	11	4	7510	7404	7365	7668	7412	7884	7746	7089
22	11	5	6355	6510	6573	6775	6264	6643	6232	5470
22	11	6	6375	6303	6769	7051	6818	6950	6261	4870
22	11	7	5574	5323	5555	6126	6102	5692	5431	4522
22	11	8	7566	7990	8337	7882	7201	7472	7400	6909
22	11	9	6794	6970	7205	7166	6856	6893	6503	5819
22	11	10	6487	6143	6679	7044	6676	6874	6545	5166
22	11	11	6128	6267	6138	6711	6198	6037	6112	5572
22	11	12	5907	5607	6027	6343	6038	6013	5951	5304
22	11		6627	6610	6787	7045	6738	6857	6582	5760
23	8	5	9109	8925	9164	8587	9478	8934	9642	8892
23	8	6	9142	8844	9649	8968	10080	9094	9674	8039
23	8	7	7915	7875	8022	7875	9388	7284	7955	6618
23	8	8	11071	11394	11690	10706	11580	10405	11546	10393
23	8	9	9723	9844	10314	9529	10508	9145	9929	8616
23	8	10	8792	7457	7312	9227	10779	9770	9088	7072
23	8	11	7767	7413	7929	7447	7885	7764	8794	7018
23	8	12	7747	7570	7892	7817	8233	7360	8568	6949
23	8		9089	8848	9151	8945	10082	9007	9554	8098
24	8	1	6576	7099	6061	7687	6315	6255	6004	5956

**IV - VARIATION HEBDOMADAIRE
DU TRAFIC EN 2014 DES POSTES PERMANENTS**

N° DU POSTE	N° DE LA ROUTE	N° DU MOIS	TRAFIC MOYEN PAR PERIODE ET PAR JOUR DE SEMAINE							
			TMJ	LUN	MAR	MER	JEU	VEN	SAM	DIM
24	8	2	7443	7109	7379	7600	8621	6946	6994	7403
24	8	3	7339	5736	6656	6705	9210	6893	8007	8189
24	8	4	7691	7168	6774	7963	8526	7583	7733	8251
24	8	5	6099	6266	5707	7442	5758	5855	6056	5769
24	8	6	6548	6102	6337	8232	6545	6652	6532	5749
24	8	7	5356	5115	4928	7053	5611	4702	4813	4889
24	8	8	7642	7683	7405	9205	7196	7276	7491	7420
24	8	9	7010	6747	6664	8560	6688	7154	6750	6663
24	8	10	8711	7645	7667	10880	8314	9373	10827	5729
24	8		6956	6527	6494	8016	7175	6744	7000	6699
25	503	2	12957	12252	12317	12825	13451	13170	13507	13618
25	503	4	15334	14908	15399	16581	17356	14292	14763	13716
25	503	5	13419	13319	13542	14324	15778	12179	12143	12552
25	503	6	14216	13536	13808	14277	14642	14980	15657	12554
25	503	7	16921	17226	16581	17464	18151	16245	16258	16165
25	503	8	13718	14248	14485	14085	13358	14476	13373	12264
25	503	9	13430	13794	13391	13737	13607	13214	13531	12661
25	503	10	13602	10484	12809	14423	14191	16802	18868	6547
25	503	11	12868	13336	12480	14162	13355	12412	12716	11858
25	503	12	12541	11909	12338	13118	12579	12408	13270	12187
25	503		14019	13761	13995	14704	14907	13839	14064	12802
26	6	2	9195	8074	8424	8892	9467	8721	10305	10652
26	6	3	8873	8222	8193	8490	9001	8248	9445	10202
26	6	4	9931	9443	9061	9242	9665	9434	10944	12120
26	6	5	9253	8611	8572	8643	9804	8966	9911	10031
26	6	6	9558	8957	9165	9397	10051	9675	10276	9538
26	6	7	8515	8245	8188	8994	9356	8158	8428	7984
26	6	8	11709	11827	11719	11720	12008	11163	11757	11859
26	6	9	9849	9703	9515	9765	10052	9531	10135	10360
26	6	10	9478	9190	9217	9301	10129	9402	10341	8672
26	6	11	8725	8685	8321	8589	9000	8257	9024	9046
26	6	12	8201	7865	7768	8147	8236	7836	8614	9143
26	6		9394	8978	8908	9181	9715	9095	9923	9967

**IV - VARIATION HEBDOMADAIRE
DU TRAFIC EN 2014 DES POSTES PERMANENTS**

N° DU POSTE	N° DE LA ROUTE	N° DU MOIS	TRAFIC MOYEN PAR PERIODE ET PAR JOUR DE SEMAINE							
			TMJ	LUN	MAR	MER	JEU	VEN	SAM	DIM
28	6	1	4187	3939	4211	4110	4419	3807	4225	4654
28	6	2	4161	3688	3829	3975	4594	4059	4190	4801
28	6	3	4061	3726	3789	3876	4347	3758	4233	4602
28	6	4	4716	4389	4348	4278	4646	4431	5167	5952
28	6	5	4368	3987	4057	4132	4921	4255	4408	4701
28	6	6	4664	4308	4486	4760	5199	4644	4632	4700
28	6	7	4050	3646	3892	4377	4639	3961	3853	3791
28	6	8	5847	5715	5854	5794	6178	5393	5912	6112
28	6	9	4867	4674	4780	4888	5404	4683	4723	4990
28	6	10	4413	4180	4186	4491	4857	4503	4549	3978
28	6	11	3918	3742	3711	3886	4342	3613	3974	4097
28	6	12	3586	3316	3485	3448	3923	3357	3689	3958
28	6		4408	4101	4223	4333	4783	4227	4476	4709
29	8	1	1527	1450	1657	1444	1488	1299	1655	1788
29	8	2	1684	1361	1664	1520	1782	1635	1709	2121
29	8	3	1833	1823	1833	1949	1958	1744	1824	1732
29	8	4	2055	1823	2094	1885	1971	1825	2257	2554
29	8	5	1906	1747	1958	1674	1990	1696	2069	2222
29	8	6	1976	1642	2158	1890	2139	1892	2122	2008
29	8	7	1646	1430	1713	1732	1944	1384	1602	1607
29	8	8	3376	3251	3516	3277	3444	3075	3468	3601
29	8	9	1989	1962	2043	1992	2025	1835	1999	2065
29	8	10	2049	1970	1724	2004	2332	2704	2454	1006
29	8		2005	1839	2055	1913	2068	1859	2120	2183
30	13	1	3000	3861	2869	2934	2751	2587	2968	3211
30	13	2	3022	3901	2773	2751	2863	2805	2935	3127
30	13	3	3059	3777	2870	2770	2881	2709	2973	3231
30	13	4	3704	4337	3309	3252	3414	3508	3996	4325
30	13	5	3113	3785	2900	2898	3064	2906	3064	3252
30	13	6	3328	3823	3111	3208	3366	3297	3298	3123
30	13	7	2701	3055	2349	2912	3097	2272	2547	2611
30	13	8	4623	5733	4686	4429	4600	4396	4351	4384
30	13	9	2385	2731	2365	1643	2352	2449	2511	2563

**IV - VARIATION HEBDOMADAIRE
DU TRAFIC EN 2014 DES POSTES PERMANENTS**

N° DU POSTE	N° DE LA ROUTE	N° DU MOIS	TRAFIC MOYEN PAR PERIODE ET PAR JOUR DE SEMAINE							
			TMJ	LUN	MAR	MER	JEU	VEN	SAM	DIM
30	13	10	3887	4236	3538	3796	3655	3709	4294	4105
30	13	11	2995	3729	2910	2885	2844	2449	2890	3223
30	13	12	2975	3666	2825	2859	2758	2773	2888	2950
30	13		3205	3820	2968	2998	3109	2993	3212	3333
31	19	1	21547	23369	21681	21627	22056	20940	22380	18382
31	19	2	21208	21229	21155	21746	22025	20976	22057	19269
31	19	3	21334	22309	21811	21225	21792	20787	22402	19069
31	19	4	22081	23033	22299	22878	22545	21110	22900	19546
31	19	5	21366	23038	22662	22588	17074	21976	23444	20392
31	19	6	22702	23685	22841	23353	23819	22317	23871	18866
31	19	7	23564	24815	23376	23594	25250	22772	23645	21113
31	19	8	27845	29920	29534	28715	29122	26954	27204	24648
31	19	9	23896	24862	24718	24187	25542	23176	23406	20698
31	19		23008	24067	23371	23379	23724	22481	23597	20345
32	2	1	8410	8736	8067	8108	8985	7982	8023	9009
32	2	2	8366	8247	8229	8258	8954	8013	7790	9070
32	2	3	8450	8700	8575	8297	8759	7808	7866	9071
32	2	4	9119	9291	9120	9034	9079	8597	8853	9882
32	2	5	8843	9088	9059	8910	8754	8569	8495	9202
32	2	6	9204	8755	9349	9430	9799	9303	9178	8823
32	2	7	9074	8639	8935	9699	9952	8286	8516	9150
32	2	8	14442	15007	15416	14523	14526	13888	13772	14302
32	2	9	10033	10262	10434	9951	10399	9481	9316	10230
32	2	10	9355	8905	9753	9759	10026	9778	11571	4531
32	2		9556	9588	9674	9541	9868	9201	9223	9792
33	6	2	2993	2967	2906	3156	3241	2788	3061	2845
33	6	3	2557	2509	2817	2767	2675	2302	2553	2341
33	6	4	2145	1980	2526	1953	1959	1876	2580	2095
33	6	5	2129	2124	2098	2240	2406	1996	2030	2026
33	6	6	2210	2225	2200	2324	2372	2119	2130	2121
33	6	7	2742	2782	2656	2821	2885	2683	2676	2656
33	6	8	2149	2164	2154	2103	2085	2258	2160	2099
33	6	9	2135	2227	1992	2077	2056	2198	2266	2122

**IV - VARIATION HEBDOMADAIRE
DU TRAFIC EN 2014 DES POSTES PERMANENTS**

N° DU POSTE	N° DE LA ROUTE	N° DU MOIS	TRAFIC MOYEN PAR PERIODE ET PAR JOUR DE SEMAINE							
			TMJ	LUN	MAR	MER	JEU	VEN	SAM	DIM
33	6	10	2266	2105	2461	2257	2271	2273	2501	1993
33	6	11	2320	2395	2428	2337	2322	2190	2324	2259
33	6	12	2187	2240	2235	2038	2134	2106	2257	2293
33	6		2344	2335	2407	2366	2408	2248	2393	2254
34	2	1	15044	15103	13084	16401	14406	14222	14830	17465
34	2	2	16675	14804	14295	16841	17013	16362	16066	21345
34	2	3	15026	15007	14868	16187	17288	13334	14403	14411
34	2	4	17735	17366	17177	19306	20215	16650	17199	15979
34	2	5	15671	15517	15776	16687	18372	14189	14522	14618
34	2	6	16439	16361	16666	17586	18391	15381	15567	15399
34	2	7	21590	22014	21139	22232	23251	20627	20757	20649
34	2	8	15663	15758	16001	15301	14836	16540	15993	15060
34	2	9	17530	18109	16561	16484	17386	17407	17990	18873
34	2	10	16839	18581	19672	18806	15818	17732	17071	8656
34	2		16864	16746	16506	17693	17979	16085	16320	16699
35	6	4	3379	3505	3636	3526	3508	3010	3108	3049
35	6	5	3050	3016	3062	3255	3607	2752	2814	2836
35	6	6	3205	3187	3246	3433	3613	2991	3025	2994
35	6	7	4246	4328	4151	4378	4587	4052	4077	4050
35	6	8	2996	3067	3119	2982	2898	3232	2808	2832
35	6		3380	3394	3456	3559	3712	3216	3148	3160
36	17	3	543	507	542	586	604	515	594	498
36	17	4	657	594	580	607	745	638	761	702
36	17	5	586	558	589	623	660	576	576	510
36	17	6	613	552	638	627	755	642	632	493
36	17	7	776	791	782	800	773	766	758	753
36	17	8	768	827	769	777	800	760	751	711
36	17	9	577	574	596	591	695	523	566	492
36	17	10	638	554	590	688	774	641	683	500
36	17	11	543	491	551	582	509	577	579	517
36	17	12	553	500	536	556	673	566	567	513
36	17		636	600	626	655	722	630	652	575
38	8	1	3654	3700	3566	3883	3730	3611	3650	3375

**IV - VARIATION HEBDOMADAIRE
DU TRAFIC EN 2014 DES POSTES PERMANENTS**

N° DU POSTE	N° DE LA ROUTE	N° DU MOIS	TRAFIC MOYEN PAR PERIODE ET PAR JOUR DE SEMAINE							
			TMJ	LUN	MAR	MER	JEU	VEN	SAM	DIM
38	8	2	3570	3436	3765	3913	3757	3574	3358	3244
38	8	3	3772	3732	3886	4081	3939	3697	3741	3459
38	8	4	4335	4151	4200	4403	4309	4244	4595	4455
38	8	5	3965	3910	4058	4166	4036	3902	3915	3777
38	8	6	4299	4072	4503	4687	4508	4349	4332	3816
38	8	7	3399	3213	3268	3846	3844	3370	3257	2820
38	8	8	5271	5310	5418	5439	5099	5003	5399	5265
38	8	9	4286	4373	4538	4554	4367	4022	4134	3926
38	8	10	4165	3823	4132	4353	4395	4285	4562	3474
38	8	11	3485	3693	3840	3973	3745	2962	3217	3121
38	8	12	3346	3153	3448	3628	3466	3316	3391	2973
38	8		3982	3897	4052	4237	4108	3900	3993	3684
39	8	1	11782	11896	11445	12009	11381	11032	13946	11127
39	8	2	12503	11642	11793	12469	12316	12380	15588	11337
39	8	3	12938	12386	11892	12435	12111	11884	16573	12599
39	8	4	12977	12690	12630	14123	14785	12167	12569	11675
39	8	5	12665	12346	11069	12634	12764	11649	15648	11562
39	8	6	13488	12678	12736	13601	13379	13465	17300	11849
39	8	7	10833	10324	10277	11168	11242	9961	13323	9490
39	8	8	14530	14354	14021	14439	14075	13694	17148	13732
39	8	9	13742	13694	13342	13778	13180	12928	16679	12706
39	8	10	14244	12794	13055	14136	13981	14392	19567	11835
39	8	11	12350	12349	12724	13224	12524	11380	13955	10564
39	8	12	12751	11924	11694	12790	12235	12131	16319	12624
39	8		12936	12457	12237	13080	12828	12351	15764	11809
40	9	1	1727	1706	1606	1676	1494	1472	1895	2370
40	9	2	1894	1686	1765	1707	1834	2204	1913	2150
40	9	3	2056	1880	1909	1922	1929	2028	2167	2470
40	9	4	2667	2533	2351	2421	2505	2571	3041	3389
40	9	5	2370	2227	2206	2213	2386	2327	2432	2794
40	9	6	2157	1909	2090	2116	2171	2235	2288	2312
40	9	7	1486	1517	1379	1419	1485	1435	1587	1598
40	9	8	2854	2760	2905	2806	2748	2565	2963	3206

**IV - VARIATION HEBDOMADAIRE
DU TRAFIC EN 2014 DES POSTES PERMANENTS**

N° DU POSTE	N° DE LA ROUTE	N° DU MOIS	TRAFIC MOYEN PAR PERIODE ET PAR JOUR DE SEMAINE							
			TMJ	LUN	MAR	MER	JEU	VEN	SAM	DIM
40	9	9	2370	2345	2476	2267	2275	2315	2451	2438
40	9	10	3111	2492	2633	2976	3129	3494	3910	3063
40	9	11	2041	1888	1935	1841	1952	1864	2301	2362
40	9	12	1807	1773	1874	1900	1580	0	0	0
40	9		2247	2059	2104	2135	2180	2252	2448	2554
42	10	5	11676	11774	11588	11972	11480	11455	11969	11441
42	10	6	12213	12308	12454	12408	12893	12453	12640	10309
42	10	7	16175	16551	15817	16778	16250	16020	15908	15817
42	10	8	12562	12885	12911	12485	12687	12189	12612	12311
42	10	9	12625	12932	12597	12749	12847	12055	12799	12335
42	10	10	12640	12977	12254	12657	13596	11670	12653	12251
42	10	11	11637	12652	11975	12324	12491	10158	10954	11006
42	10	12	12296	12331	12285	12191	12512	11954	12715	12106
42	10		12905	13154	12978	13175	13319	12401	12863	12387
43	10	1	2449	2874	2387	2419	2480	2253	2200	2581
43	10	2	2531	2647	2564	2513	2605	2430	2374	2585
43	10	3	2691	2907	2665	2545	2749	2502	2598	2809
43	10	4	3227	3453	3041	3088	3291	3135	3199	3456
43	10	5	3073	3269	2968	2894	3048	2925	3136	3301
43	10	6	2838	2889	2972	2926	3075	2796	2686	2575
43	10	7	2264	2266	2014	2347	2661	2102	2181	2220
43	10	8	3669	4086	3821	3596	3553	3481	3489	3736
43	10	9	3009	3436	3186	2945	3079	2771	2713	2793
43	10	10	3542	3325	3328	3595	3895	3745	3668	3088
43	10	11	2445	2834	2580	2722	2569	1957	2072	2466
43	10	12	2509	2685	2512	2542	2581	2273	2350	2584
43	10		2858	3050	2828	2846	2973	2728	2730	2853
44	9	1	991	953	928	1043	909	985	1088	1035
44	9	2	1041	1051	991	955	1081	1297	954	954
44	9	3	1121	1150	1093	1087	1212	1132	1059	1125
44	9	5	1351	1353	1290	1328	1503	1353	1304	1304
44	9	6	1164	1096	1162	1155	1361	1220	1137	1060
44	9	7	720	640	591	764	977	661	678	689

**IV - VARIATION HEBDOMADAIRE
DU TRAFIC EN 2014 DES POSTES PERMANENTS**

N° DU POSTE	N° DE LA ROUTE	N° DU MOIS	TRAFIC MOYEN PAR PERIODE ET PAR JOUR DE SEMAINE							
			TMJ	LUN	MAR	MER	JEU	VEN	SAM	DIM
44	9	8	1312	1357	1312	1252	1386	1281	1243	1368
44	9	9	2224	2074	1247	1116	1249	1046	1047	1035
44	9	10	1650	1303	1456	1607	1783	1804	2106	1433
44	9	11	935	1008	956	1027	1059	804	820	906
44	9	12	900	907	894	906	985	853	867	888
44	9		1158	1591	1567	1630	1792	1675	1628	1565
45	1	2	3760	3655	4129	3794	3772	3565	3815	3538
45	1	3	3715	3773	3711	3937	3960	3531	3636	3507
45	1	4	4270	4328	4145	4447	4499	4181	4257	4039
45	1	5	3772	3495	4101	3819	3946	3795	3795	3385
45	1	6	4046	3760	4281	4329	4259	4248	4110	3533
45	1	7	3441	3201	3444	3664	3730	3422	3386	3111
45	1	8	4809	4806	5277	4993	4778	4603	4796	4531
45	1	9	4364	4353	4839	4461	4372	4244	4257	3907
45	1	10	4313	4008	4475	4454	4383	4424	4730	3636
45	1	11	3445	3800	4085	3868	3558	2902	3151	2948
45	1	12	3579	3361	3933	3605	3707	3457	3535	3419
45	1		3968	3884	4217	4134	4091	3886	3956	3609
47	1	1	1434	1281	1358	1453	1405	1440	1551	1548
47	1	2	1405	1303	1354	1393	1448	1435	1472	1431
47	1	3	1377	1241	1328	1424	1377	1381	1440	1450
47	1	4	1521	1551	1535	1450	1447	1418	1622	1638
47	1	5	1388	1229	1382	1446	1411	1357	1470	1405
47	1	6	1507	1244	1467	1613	1577	1627	1612	1478
47	1	7	1334	1031	1233	1427	1411	1404	1463	1351
47	1	8	1783	1623	1826	1781	1764	1653	1921	1888
47	1	9	1726	1643	1819	1752	1677	1620	1779	1789
47	1	10	1486	1216	1391	1613	1620	1553	1480	1449
47	1	11	1329	1301	1480	1543	1421	1197	1233	1189
47	1	12	969	649	1071	1083	1042	976	1010	1034
47	1		1440	1270	1442	1497	1466	1428	1505	1473
48	1	1	16095	18150	16030	16068	17012	16236	15324	13855
48	1	2	18025	18066	18943	18505	18829	18060	18174	15601

**IV - VARIATION HEBDOMADAIRE
DU TRAFIC EN 2014 DES POSTES PERMANENTS**

N° DU POSTE	N° DE LA ROUTE	N° DU MOIS	TRAFIC MOYEN PAR PERIODE ET PAR JOUR DE SEMAINE							
			TMJ	LUN	MAR	MER	JEU	VEN	SAM	DIM
48	1	3	18262	18843	21691	18002	18031	18289	17561	15342
48	1	4	18839	18680	18174	19794	21625	17908	18348	17270
48	1	5	18449	19378	18899	19078	19451	17919	17836	16620
48	1	6	19307	20001	19627	19385	20922	19324	19664	16704
48	1	7	18017	18143	17539	18786	19418	18102	17749	15961
48	1	8	21447	22532	22443	21547	21433	21173	21264	20180
48	1	9	17781	19613	17500	17260	17258	17205	17840	15422
48	1	10	16737	16944	16929	17343	17459	17112	18300	12651
48	1	11	15701	17437	15483	16691	15673	16070	15979	13146
48	1	12	16314	16479	17041	15135	15711	15537	16553	17705
48	1		17970	18665	18371	18184	18696	17870	17966	16003
49	V.C	4	51064	49508	50466	50128	55649	51693	51589	48961
49	V.C	5	49526	48476	49651	49953	51019	51836	48988	45948
49	V.C	6	45470	34437	51642	52177	54369	51431	41588	37418
49	V.C	7	46803	46912	45739	48660	50415	48905	46478	39411
49	V.C	8	56125	60588	54688	55656	55921	54238	55754	56162
49	V.C	9	55150	54477	53118	53439	53562	57325	59806	54427
49	V.C	10	49647	44779	45460	52172	50166	55670	52365	43979
49	V.C	11	50748	52646	54252	50678	51060	46831	50048	50065
49	V.C	12	47776	49339	50110	45086	46440	46557	46809	50679
49	V.C		50022	48467	50627	50666	51801	51371	50075	47028
51	V.C	1	26351	25522	28300	32645	23914	24903	23725	25437
51	V.C	2	25414	24239	27338	30024	22287	25281	23618	24832
51	V.C	3	24920	25157	24966	27052	29059	22657	23444	22915
51	V.C	4	30079	29458	29139	32739	34255	28246	29175	27113
51	V.C	5	26490	26341	26769	28315	31155	24100	23658	24815
51	V.C	6	25946	24405	26275	29020	28844	24559	24608	24474
51	V.C	7	35823	36225	36379	36727	38169	34167	34192	34005
51	V.C	8	25873	25948	26368	25262	24223	27636	26368	24966
51	V.C	9	26489	27375	25169	25517	25573	27366	28545	25985
51	V.C	10	25052	23923	23973	26144	26963	25594	24973	22911
51	V.C	11	26331	26624	26444	26810	28108	25866	29045	21861
51	V.C	12	23211	21786	23852	23459	23109	22896	27493	20176
51	V.C		26985	26505	27279	28985	28325	26203	26491	25048
52	6	1	26172	23734	23689	26586	25416	24267	26073	34005
52	6	2	27006	23324	24115	24720	26651	26127	26385	37721

**IV - VARIATION HEBDOMADAIRE
DU TRAFIC EN 2014 DES POSTES PERMANENTS**

N° DU POSTE	N° DE LA ROUTE	N° DU MOIS	TRAFIC MOYEN PAR PERIODE ET PAR JOUR DE SEMAINE							
			TMJ	LUN	MAR	MER	JEU	VEN	SAM	DIM
52	6	3	26317	23781	23842	23776	25337	23552	27042	35116
52	6	4	29449	27175	25498	25630	27957	28193	32174	41462
52	6	5	28240	25241	25147	25140	28225	27140	28972	37911
52	6	6	29019	26667	26985	27375	29314	28942	29339	33884
52	6	7	25665	24541	23832	28166	27921	24650	24491	25324
52	6	8	37525	37358	36672	35931	37038	35279	37104	42674
52	6	9	30093	28655	28563	28572	29651	28925	29805	36996
52	6	10	28711	28027	27916	28530	28571	28284	29601	30185
52	6	11	26281	24473	24842	24847	25985	24348	25790	32301
52	6	12	24792	22624	23383	22483	24418	24597	25068	32152
52	6		28279	26206	26139	26803	28001	27146	28582	35056
54	A1	1	10056	9956	10014	9748	10116	11010	9450	9043
54	A1	2	10338	9508	10597	10311	10155	11146	10756	9902
54	A1	3	10478	9934	9799	10670	10336	10846	11534	10497
54	A1	4	11716	11279	11569	11956	11558	9103	14444	12078
54	A1	5	6445	6868	6101	5219	6274	7883	5365	7168
54	A1	6	7744	7084	7825	6087	8083	9975	9096	6625
54	A1	7	9569	8597	8358	10790	9553	10439	9739	9514
54	A1	8	16130	15467	14566	14732	14578	16600	15901	18642
54	A1		9705	9200	9416	9498	9392	10341	10268	9821
56	A2	1	10092	8538	8942	9675	9635	10563	11319	11923
56	A2	2	10561	8416	9010	9443	10056	11589	11777	13636
56	A2	3	9772	8267	8742	8931	9331	10438	10844	11522
56	A2	4	11889	10343	10348	10934	11063	12795	14025	14336
56	A2	5	10377	8838	9165	9472	10779	11430	10954	11491
56	A2	6	10753	9144	10087	10379	10997	12728	11460	10856
56	A2	7	9145	7997	8120	10066	9649	9684	9433	8967
56	A2	8	16493	16426	16386	16325	16169	16069	16628	17314
56	A2	9	10978	10477	10490	10695	10942	11796	11232	11460
56	A2	10	11067	9832	10624	10498	10717	13050	12580	9904
56	A2	11	10072	9079	9521	9723	9854	10421	10418	11134
56	A2	12	9469	8413	8906	8666	9232	10607	10205	10725
56	A2		10897	9604	9985	10395	10671	11842	11776	11998

**IV - VARIATION HEBDOMADAIRE
DU TRAFIC EN 2014 DES POSTES PERMANENTS**

N° DU POSTE	N° DE LA ROUTE	N° DU MOIS	TRAFIC MOYEN PAR PERIODE ET PAR JOUR DE SEMAINE							
			TMJ	LUN	MAR	MER	JEU	VEN	SAM	DIM
57	A2	1	11242	10095	10248	11566	10768	11688	12213	12040
57	A2	2	11175	9804	10164	10939	11044	12366	11850	12058
57	A2	3	11046	9723	10126	10773	10675	11578	12146	12096
57	A2	4	13053	11803	11631	12272	12290	13885	15111	14932
57	A2	5	11687	10393	10674	11027	12049	12691	12344	12129
57	A2	6	12001	10767	11496	11819	12268	13933	12785	11401
57	A2	7	10043	9396	9272	10834	10677	10540	10307	9108
57	A2	8	16706	17010	16816	16793	16287	16202	17004	16847
57	A2	9	12549	12439	12450	12433	12256	12488	13088	13049
57	A2	10	12160	11326	11976	11633	11699	13724	13663	10958
57	A2	11	11501	10668	10957	11421	11114	11799	11931	12312
57	A2	12	10706	9913	10301	10078	10380	11897	11295	11458
57	A2		11978	11026	11277	11753	11744	12805	12844	12402
58	V.C	1	46891	47777	45775	43884	51373	47780	43752	47019
58	V.C	2	49823	46144	48312	48410	51812	54064	48713	51304
58	V.C	3	47421	47022	48755	50225	46924	47268	45439	47011
58	V.C	4	47361	50225	48021	48684	44200	45525	45645	48730
58	V.C	5	45135	46392	41734	42995	43878	46741	47784	45671
58	V.C	6	50433	49660	52482	54286	54181	49815	53586	41460
58	V.C	7	49984	50026	49667	51849	51905	51668	50784	43421
58	V.C	8	46480	41835	44770	44878	49969	57907	42210	43849
58	V.C	9	44562	41594	43791	42654	48176	52995	39877	43785
58	V.C	10	45553	40248	44327	45039	50774	54101	40033	41032
58	V.C	11	51767	47821	51899	51635	56499	57860	48344	49690
58	V.C	12	46733	43744	46369	46978	49881	54551	42940	42351
58	V.C		47660	46044	47158	47679	49891	51635	45773	45466
59	9	1	16710	18572	16743	16436	17090	16164	16736	15338
59	9	2	17544	17826	17658	17825	18835	17260	16504	17064
59	9	3	17614	19010	17512	17642	17693	16784	18124	16368
59	9	4	18261	18701	18083	17564	17918	17862	18139	19780
59	9	5	17896	18505	18169	17873	17666	17775	17272	18257
59	9	6	18553	18663	19010	19139	18899	18786	17695	17831
59	9	7	16343	16190	16620	17127	16793	16542	15766	14986

**IV - VARIATION HEBDOMADAIRE
DU TRAFIC EN 2014 DES POSTES PERMANENTS**

N° DU POSTE	N° DE LA ROUTE	N° DU MOIS	TRAFIC MOYEN PAR PERIODE ET PAR JOUR DE SEMAINE							
			TMJ	LUN	MAR	MER	JEU	VEN	SAM	DIM
59	9	8	19108	20146	20000	18723	18821	18903	18216	19201
59	9	9	19116	19633	19869	19180	18807	18531	18185	19288
59	9	10	17711	16925	17199	18627	18566	18570	17555	15879
59	9	11	16247	17194	16329	16638	16147	15565	15744	16241
59	9	12	16035	16490	16550	16250	16202	15792	15174	15666
59	9		17599	18177	17833	17728	17756	17414	17111	17178
60	16	1	7745	7791	7728	7783	8371	7439	7615	7400
60	16	2	7668	7645	7489	8125	8344	6973	7666	7346
60	16	3	6044	5752	5958	5608	5707	5263	6490	7519
60	16	4	6545	5920	6169	6103	6309	5922	7309	8287
60	16	5	7063	6088	6232	6394	7735	6355	7717	8665
60	16	7	8138	7566	7219	8894	9200	7100	8422	8344
60	16	9	8179	8585	7897	7924	7799	8380	8590	8110
60	16	10	7653	7432	7312	7948	8071	7760	7633	7209
60	16	11	7616	7868	7978	7684	7633	7209	7555	7441
60	16	12	7199	7364	7360	6696	7039	6949	7427	7530
60	16		7451	7296	7215	7411	7749	7081	7742	7673
61	3038	1	21741	23964	21246	21108	22706	24070	19731	19582
61	3038	2	23003	22428	21888	24697	27126	19682	23541	21324
61	3038	3	23441	23568	23816	23791	25350	25937	21776	20327
61	3038	4	24610	23944	24651	26617	27854	22955	23712	22036
61	3038	5	21526	21400	21753	23004	25317	19562	19283	20161
61	3038	6	22799	22574	22870	24309	25195	21427	21464	21903
61	3038	7	29403	30296	28999	30712	29938	28564	28588	28430
61	3038	8	22188	22171	22533	21582	20689	24234	22533	21392
61	3038	9	23664	24461	22472	22794	22837	24446	25519	23216
61	3038	10	22141	21350	21397	23341	24087	21383	22294	20438
61	3038	11	23478	24250	25003	23352	23519	21563	23676	23063
61	3038	12	22123	22573	22879	20017	21385	21436	22910	23604
61	3038		23390	23547	23425	23985	24754	22880	22943	22188
62	2010	1	1968	2264	2177	1809	1794	1938	1846	2013
62	2010	2	2046	2199	2171	1998	2022	1964	1895	2072
62	2010	3	2049	2274	2127	1948	1923	1880	1948	2186

**IV - VARIATION HEBDOMADAIRE
DU TRAFIC EN 2014 DES POSTES PERMANENTS**

N° DU POSTE	N° DE LA ROUTE	N° DU MOIS	TRAFIC MOYEN PAR PERIODE ET PAR JOUR DE SEMAINE							
			TMJ	LUN	MAR	MER	JEU	VEN	SAM	DIM
62	2010	4	2270	2515	2331	2166	2176	2107	2195	2412
62	2010	5	2294	2549	2364	2352	2105	2093	2311	2392
62	2010	6	2134	2336	2383	2107	2086	2007	2114	1949
62	2010	7	1767	1959	1831	1840	1913	1566	1568	1623
62	2010	8	2419	2734	2596	2307	2307	2331	2348	2368
62	2010	9	2272	2599	2418	2237	2152	2070	2127	2152
62	2010	10	2236	2314	2343	2188	2180	2197	2554	1929
62	2010	11	1965	2214	2359	1966	1878	1739	1866	1800
62	2010	12	2151	2118	2232	1965	2100	2106	2257	2293
62	2010		2129	2326	2265	2072	2056	2006	2081	2106
63	6	5	6257	6235	5625	6069	6777	6678	6463	5680
63	6	6	6170	6247	6260	6176	6684	6201	6121	5621
63	6	7	8676	8788	8719	8908	8871	8503	8443	8398
63	6	8	8002	8856	7896	7689	8097	7846	7921	7801
63	6	9	6149	6624	6233	6034	6356	5783	6009	5862
63	6	10	6274	4656	6562	6837	7180	7596	7675	2434
63	6	11	5394	5955	5557	5515	5827	4931	5196	5040
63	6	12	4778	5187	4701	4627	4896	4664	4833	4492
63	6		6548	6770	6553	6578	6903	6444	6519	6060
65	13	1	3306	3385	3767	3370	3065	2578	3425	3779
65	13	2	3716	3154	3697	3226	3495	3474	3669	5297
65	13	3	3606	3576	4093	3382	3383	3337	3591	3835
65	13	4	4263	4167	4477	3845	3830	4098	4621	4854
65	13	5	4104	4030	4600	3849	4024	3988	4054	4242
65	13	6	4504	4261	5157	4465	4666	4542	4430	4156
65	13	7	3699	3448	3916	4062	4044	3365	3511	3318
65	13	8	6088	6308	6726	5953	5891	5612	6031	6201
65	13	9	4889	4943	5566	4803	4783	4540	4553	4786
65	13	10	4746	4618	4540	5021	5015	4721	4740	4473
65	13	11	3634	3720	4467	3849	3625	3021	3408	3597
65	13	12	3148	2992	3631	3246	3270	3047	2768	2946
65	13		4166	4062	4532	4074	4094	3902	4135	4371
66	322	3	5539	4857	4935	4927	5107	5008	6617	7383

**IV - VARIATION HEBDOMADAIRE
DU TRAFIC EN 2014 DES POSTES PERMANENTS**

N° DU POSTE	N° DE LA ROUTE	N° DU MOIS	TRAFIC MOYEN PAR PERIODE ET PAR JOUR DE SEMAINE							
			TMJ	LUN	MAR	MER	JEU	VEN	SAM	DIM
66	322	4	6411	6444	6350	6736	6698	6224	6334	6020
66	322	5	5880	5892	5839	6211	6421	5549	5637	5615
66	322	6	6098	6023	6091	6436	6538	5875	5905	5881
66	322	7	6479	6074	6229	6842	6653	6285	6697	6466
66	322	8	12702	12080	12631	12317	12526	11946	13676	13490
66	322	9	6670	6146	6152	6253	6339	6205	7743	8110
66	322	10	6731	6738	6882	6872	7163	6743	6665	5910
66	322	11	5035	4894	4810	4793	4960	4603	5595	5366
66	322	12	7852	4850	17658	12865	4267	4476	5168	4975
66	322		7033	6419	7967	7502	6749	6485	7119	6996
67	1	1	9434	9628	9257	9145	9229	8767	9511	10795
67	1	2	9977	9712	9522	9561	9934	9673	10083	11352
67	1	3	10193	9890	9597	9664	9770	9431	10521	12018
67	1	4	10433	10360	9845	9779	9930	9808	11109	12508
67	1	5	10307	10156	9900	9896	9964	9778	10793	11756
67	1	6	10627	9048	9961	10099	10125	10200	11285	12283
67	1	7	10003	9862	9921	9985	10052	9395	10147	10660
67	1	8	12058	12017	11607	11589	11749	11329	12080	13785
67	1	9	10927	10836	10600	10504	10554	10255	11222	12620
67	1	10	9917	9399	9310	9845	10055	9920	11187	9685
67	1	11	9496	9746	9182	9420	9263	8767	9832	10043
67	1	12	11563	11166	10356	11258	11819	11435	12503	12619
67	1		10397	10246	9935	10029	10177	9882	10826	11669
68	6	3	9616	9917	9385	9201	9508	9013	9538	10663
68	6	4	10369	10546	10096	9592	9834	10058	11584	11150
68	6	5	10285	10148	10242	9862	10017	10159	10584	11190
68	6	6	10457	10686	10520	8717	10354	10255	10760	11856
68	6	7	10818	10308	10484	11193	11399	10853	10779	10594
68	6	8	12929	13280	13290	12785	12463	12382	12743	13578
68	6	9	11432	11751	11964	12051	9082	10835	11272	12515
68	6	10	10536	10010	10070	10717	10770	11146	11410	9369
68	6		10907	10865	10803	10557	10699	10815	11257	11408
69	417	2	3646	3609	3536	3836	3946	3353	3763	3471

**IV - VARIATION HEBDOMADAIRE
DU TRAFIC EN 2014 DES POSTES PERMANENTS**

N° DU POSTE	N° DE LA ROUTE	N° DU MOIS	TRAFIC MOYEN PAR PERIODE ET PAR JOUR DE SEMAINE							
			TMJ	LUN	MAR	MER	JEU	VEN	SAM	DIM
69	417	3	3092	3546	3094	3253	3082	2935	3051	2704
69	417	4	3658	3877	3434	3649	3437	3937	3799	3541
69	417	5	3330	3528	3195	3349	3407	3179	3306	3333
69	417	6	3660	2983	4578	4345	4344	4162	3607	2024
69	417	7	3337	3225	3100	3914	3598	3167	3360	2846
69	417	9	3875	4133	3728	3741	3679	3958	4059	3830
69	417	10	3599	3506	3445	3752	3816	3578	3610	3397
69	417		3564	3634	3404	3699	3604	3592	3671	3332
70	8	1	4672	4983	4344	4672	4481	4432	5019	4880
70	8	2	4741	4825	4558	4672	4729	4744	4981	4675
70	8	3	4630	4868	4314	4429	4395	4339	4971	4885
70	8	4	5039	5193	4593	4675	4729	4901	5777	5609
70	8	6	4864	4917	4835	4892	5004	4858	5095	4461
70	8	7	4021	4068	3804	4262	4324	3779	4138	3690
70	8	8	5932	6358	6014	5817	5836	5604	6079	5879
70	8	9	4925	5313	4939	4914	4810	4681	5061	4659
70	8	10	5190	4983	5144	5346	5197	5293	5809	4492
70	8	11	4464	4740	4442	4570	4426	3861	4713	4439
70	8	12	4350	4281	4185	4422	4099	4177	4789	4537
70	8		4798	4948	4625	4774	4714	4627	5138	4767
72	2	1	930	1081	1079	989	1014	875	802	676
72	2	2	999	1096	1035	1153	1109	899	863	822
72	2	3	1004	1154	1085	1122	1054	933	926	798
72	2	4	1108	1245	1152	1229	1146	1068	964	946
72	2	5	1098	1098	1093	1162	1225	1032	1051	1045
72	2	6	1141	1116	1141	1210	1227	1099	1105	1101
72	2	7	860	931	798	1035	1018	775	755	642
72	2	8	1323	1460	1367	1470	1364	1275	1250	1152
72	2	9	1115	1264	1235	1239	1178	998	947	881
72	2	10	1027	1041	1011	1174	1127	1072	948	717
72	2	11	998	1214	1038	1187	1044	936	864	788
72	2	12	1092	1170	1201	1106	1161	1059	996	904
72	2		1062	1162	1096	1180	1140	1008	967	890

**IV - VARIATION HEBDOMADAIRE
DU TRAFIC EN 2014 DES POSTES PERMANENTS**

N° DU POSTE	N° DE LA ROUTE	N° DU MOIS	TRAFIC MOYEN PAR PERIODE ET PAR JOUR DE SEMAINE							
			TMJ	LUN	MAR	MER	JEU	VEN	SAM	DIM
73	1	1	2267	2539	2210	2356	2128	1938	2294	2544
73	1	2	2046	2066	1977	1914	1951	1951	2130	2337
73	1	3	2127	2137	2047	1954	1958	1925	2251	2491
73	1	4	2688	2712	2688	2783	2818	2616	2664	2524
73	1	5	2122	2079	2066	1957	1942	1955	2370	2452
73	1	6	2181	2045	2066	2044	2078	2071	2464	2463
73	1	7	1939	1843	1790	2127	2141	1673	1854	2083
73	1	8	3653	3822	3538	3544	3543	3383	3757	3952
73	1	9	2413	2529	2397	2235	2200	2133	2605	2765
73	1	10	2467	2409	2370	2662	2487	2497	2477	2336
73	1	11	1869	1919	2009	1884	1692	1760	2030	1798
73	1	12	1852	1791	1880	1867	1678	1681	1940	2134
73	1		2317	2318	2250	2283	2230	2166	2437	2532
74	9	1	14164	14494	13913	14369	12964	14599	14939	14105
74	9	2	15346	14327	14507	14804	15046	17359	15964	15411
74	9	3	15504	14335	14311	14262	14971	17068	17388	15915
74	9	4	15886	15520	15576	17256	18065	14880	15364	14276
74	9	5	15535	14642	14661	15116	16228	17994	16238	12891
74	9	6	15842	14455	15594	16127	16435	19226	17735	12505
74	9	7	12508	11920	11953	13481	13538	12869	12718	10718
74	9	8	20432	20709	20796	20574	19405	20773	22034	18684
74	9	9	18509	18349	18362	18835	18948	21240	19326	14578
74	9	10	17186	14613	15608	16286	16983	21759	22512	11679
74	9	11	15772	15247	15639	15828	15907	16167	17480	14120
74	9	12	14651	15166	15371	12267	14365	14399	15390	15865
74	9		15976	15351	15523	15697	16042	17526	17383	14316
76	1	1	7439	8199	7362	7396	7314	7092	7888	6769
76	1	2	7795	7840	7460	7697	7664	7924	8647	7335
76	1	3	7786	7798	7283	7481	7534	7469	8780	7883
76	1	4	7684	7745	7502	8096	8053	7482	7618	7235
76	1	5	7068	7084	7019	7463	7722	6670	6777	6755
76	1	6	7356	7403	7324	7733	7865	7064	7094	7071
76	1	7	9012	9214	8804	9333	9134	8889	8861	8808

**IV - VARIATION HEBDOMADAIRE
DU TRAFIC EN 2014 DES POSTES PERMANENTS**

N° DU POSTE	N° DE LA ROUTE	N° DU MOIS	TRAFIC MOYEN PAR PERIODE ET PAR JOUR DE SEMAINE							
			TMJ	LUN	MAR	MER	JEU	VEN	SAM	DIM
76	1	8	11668	11970	11238	11197	11322	12139	12090	11526
76	1	9	9006	9337	8774	8722	8804	8578	9939	8860
76	1	10	8881	8624	8283	8646	8839	9117	10970	7702
76	1	11	7511	8049	7267	7552	7158	7025	8351	7076
76	1	12	7507	7437	7674	7132	7375	7285	7782	7897
76	1		8172	8287	7950	8161	8180	8027	8704	7899
78	1	1	4301	4412	4338	4033	4248	5080	4057	3822
78	1	2	4341	4205	4499	4056	4396	5493	4125	3613
78	1	3	4255	4085	4354	3991	4175	5068	4172	4053
78	1	4	4927	4705	4746	4347	4589	5941	5298	5054
78	1	5	4385	4288	4452	4051	4183	5343	4214	4015
78	1	6	4552	4285	4737	4366	4683	5839	4451	3767
78	1	7	4000	3857	4158	4132	4321	4510	3557	3312
78	1	8	5906	5904	6199	5571	5555	6877	5723	5430
78	1	9	4962	4993	5410	4620	4852	5797	4671	4269
78	1	10	5337	4844	5310	4997	5252	6535	5859	4366
78	1	11	3914	4130	4222	4122	3904	4018	3661	3506
78	1	12	4096	3751	4269	4003	4095	5182	4026	3412
78	1		4583	4441	4718	4352	4520	5511	4481	4062
79	204	1	5494	6031	5571	5382	5733	5727	5205	4723
79	204	2	5638	5781	5915	5547	5913	6093	5536	4680
79	204	3	5627	5791	5805	5605	5906	5779	5503	5117
79	204	4	6119	6268	6208	5889	6202	6371	6371	5556
79	204	5	5727	5959	5956	5611	5697	6120	5640	5037
79	204	6	5952	6051	6422	6017	6390	6510	5839	4717
79	204	7	5181	5257	5278	5402	5828	5353	4794	4113
79	204	8	6959	7405	7447	6897	6752	7210	6824	6313
79	204	9	6304	6575	7102	6209	6402	6299	5881	5393
79	204	10	6262	6101	6338	6310	6640	6934	6603	4631
79	204	11	5204	5725	5656	5662	5264	4862	5030	4456
79	204	12	5614	5510	5992	5865	5707	5950	5593	4550
79	204		5841	6033	6141	5857	6031	6131	5736	4957
80	201	1	2448	2566	2371	2250	2940	2444	2272	2219

**IV - VARIATION HEBDOMADAIRE
DU TRAFIC EN 2014 DES POSTES PERMANENTS**

N° DU POSTE	N° DE LA ROUTE	N° DU MOIS	TRAFIC MOYEN PAR PERIODE ET PAR JOUR DE SEMAINE							
			TMJ	LUN	MAR	MER	JEU	VEN	SAM	DIM
80	201	2	2523	2430	2406	2603	3090	2562	2220	2182
80	201	3	2389	2409	2263	2319	2927	2369	2244	2260
80	201	4	2541	2790	2485	1892	2964	2574	2515	2661
80	201	5	2479	2472	2452	2611	2796	2327	2363	2353
80	201	6	2571	2587	2559	2709	2752	2467	2475	2469
80	201	7	3186	3236	3087	3276	3349	3114	3108	3090
80	201	8	2469	2516	2508	2449	2424	2621	2356	2382
80	201		2580	2615	2539	2547	2916	2551	2434	2441
81	10	1	1724	1707	1691	1822	1979	1567	1663	1619
81	10	2	1669	1755	1679	1655	1745	1492	1772	1600
81	10	3	1715	1828	1733	1700	1730	1439	1780	1743
81	10	4	1914	1931	1869	1828	1963	1692	2096	2052
81	10	5	1698	1874	1738	1634	1732	1515	1717	1708
81	10	6	1752	1674	1821	1861	2005	1709	1768	1508
81	10	7	1250	1243	1139	1324	1534	1099	1198	1151
81	10	8	2405	2635	2595	2455	2430	2187	2362	2263
81	10	9	1798	1906	1962	1745	1856	1531	1845	1736
81	10	10	2174	2061	2164	2261	2313	2194	2323	1840
81	10	11	1654	1851	1703	1796	1680	1295	1574	1688
81	10	12	1731	1801	1782	1812	1842	1500	1761	1595
81	10		1792	1852	1810	1824	1900	1622	1825	1715
82	13	1	2061	2428	1962	2130	2105	1842	1910	2077
82	13	2	2077	2460	2034	1972	2181	1913	1941	2038
82	13	3	2061	2131	2003	2006	2086	1933	2064	2163
82	13	4	2588	2715	2365	2414	2618	2521	2668	2917
82	13	5	2036	2127	2009	1989	2080	1943	2034	2082
82	13	6	2065	1999	2111	2117	2323	2084	2058	1836
82	13	7	1519	1515	1336	1761	2056	1225	1264	1325
82	13	8	3162	3424	3183	3091	3169	3082	3150	3075
82	13	9	2277	2401	2365	2274	2422	2057	2141	2191
82	13	10	2893	2670	2796	2966	3055	2965	3170	2559
82	13	11	2139	2177	2036	2180	2111	1764	2284	2339
82	13	12	1910	1991	1936	1929	1962	1768	1885	1868
82	13		2232	2319	2160	2231	2346	2120	2229	2218
85	207	1	3023	2908	2926	3259	3776	2733	2833	2707
85	207	2	2907	2839	2775	3144	3476	2467	2888	2703

**IV - VARIATION HEBDOMADAIRE
DU TRAFIC EN 2014 DES POSTES PERMANENTS**

N° DU POSTE	N° DE LA ROUTE	N° DU MOIS	TRAFIC MOYEN PAR PERIODE ET PAR JOUR DE SEMAINE							
			TMJ	LUN	MAR	MER	JEU	VEN	SAM	DIM
85	207	3	3223	3000	3142	3037	3473	2914	3045	3894
85	207	4	4219	3682	3551	3662	4159	4252	4684	5853
85	207	5	3831	3340	1848	0	3715	3580	3754	5430
85	207	6	3542	3403	3420	3320	3551	3285	3484	4317
85	207	7	3910	3919	3890	4222	4127	3699	3695	3691
85	207	8	4663	4398	4793	4462	4591	4233	4747	5333
85	207	9	3598	3294	3665	3402	3750	3311	3396	4429
85	207	10	3850	3585	3848	3678	4060	3644	4189	3989
85	207	11	3102	3016	3145	2992	3078	2740	3005	3628
85	207	12	3045	2906	3154	2891	2991	2871	3007	3541
85	207		3570	3342	3475	3468	3746	3318	3570	4070
86	1	1	13738	14860	13856	13485	14362	13724	14063	11726
86	1	2	14361	14620	14758	14978	15015	14228	14761	12172
86	1	3	14549	14859	15092	15336	13481	14533	15673	12554
86	1	4	15441	15856	16397	15620	15444	15110	16142	13337
86	1	5	15389	16375	14347	16020	15396	15632	16278	13140
86	1	6	15823	16443	16253	16501	16379	16110	16898	12841
86	1	7	14838	15015	14798	15173	15464	15109	15609	12472
86	1	8	17324	17719	17595	17425	16914	16767	18495	16424
86	1	9	16574	16247	17505	17348	17081	16516	17435	13801
86	1	10	14190	14458	14384	15171	15095	13933	14918	10962
86	1	11	14389	14558	14630	14519	14718	13894	14727	13752
86	1	12	13908	14201	14196	13123	13568	13399	14316	14533
86	1		15050	15412	15384	15279	15317	14916	15805	13244
87	6	1	20618	19905	19751	19879	20826	19687	20734	23913
87	6	2	21665	19277	19950	20008	22280	21212	22337	26592
87	6	3	21572	19332	19610	19445	21397	20226	22931	26906
87	6	4	23554	21479	21211	21274	22591	22353	25854	31277
87	6	5	22272	20256	19620	20374	22721	21866	23529	27215
87	6	6	22974	21387	22153	22467	24034	23684	23719	23479
87	6	8	27979	28454	28163	26980	27872	27194	28073	29027
87	6	9	23745	23278	23376	22532	23965	23261	24287	25726
87	6	10	22489	21150	21481	22353	23371	22833	24470	21495

**IV - VARIATION HEBDOMADAIRE
DU TRAFIC EN 2014 DES POSTES PERMANENTS**

N° DU POSTE	N° DE LA ROUTE	N° DU MOIS	TRAFIC MOYEN PAR PERIODE ET PAR JOUR DE SEMAINE							
			TMJ	LUN	MAR	MER	JEU	VEN	SAM	DIM
87	6	11	21055	20120	19962	20557	20972	19587	21983	24080
87	6	12	20284	19410	19486	18646	20543	20121	21423	22866
87	6		22607	21265	21343	21282	22888	22094	23657	25739
88	A1	1	11746	12315	12136	11520	11430	12637	11182	9838
88	A1	2	11612	10875	11860	12095	11280	12174	11904	11095
88	A1	3	12083	12070	11812	12910	11476	11598	12577	11960
88	A1	4	13847	13396	13332	13914	12989	13809	15856	13745
88	A1	5	11897	11083	11726	11446	12478	12319	12458	11491
88	A1	6	8662	7351	7987	8629	9739	10689	9724	6860
88	A1	7	11580	12727	10547	12638	11684	9941	11831	11658
88	A1	8	25542	28945	26341	24413	24189	21620	26757	27677
88	A1		12249	11990	12013	12544	12183	12416	12891	11705
90	6	1	10735	10584	10497	11262	12216	10106	10348	10055
90	6	2	10419	10391	10180	11037	11335	9473	10416	9985
90	6	3	9979	9825	9630	9856	9856	9995	9352	11464
90	6	4	11564	11793	9990	11218	11345	11025	12376	13460
90	6	5	11053	11018	10921	11614	12458	10382	10547	10506
90	6	6	11389	11161	11397	12028	12232	10989	11043	11001
90	6	7	15217	15427	15326	15639	15468	14934	14827	14743
90	6	9	11100	11500	10734	10773	10602	11382	11679	11022
90	6	10	10345	10090	9925	10784	10962	10256	10362	9784
90	6	11	11117	11511	11688	11250	11179	10555	11163	10549
90	6	12	8881	8341	8470	8928	8750	8511	9268	9962
90	6		11123	11074	10921	11472	11645	10687	11024	11037
95	16	1	4166	3857	4006	3963	3979	3558	4713	5334
95	16	2	4163	3631	3884	3775	4052	3758	4703	5337
95	16	3	4258	3727	3908	3760	3976	3693	4842	5563
95	16	4	4733	4096	4256	4356	4632	4088	5544	6374
95	16	5	4609	3949	4077	3934	4590	4100	5453	6079
95	16	6	5092	4296	4549	4726	5098	4611	6107	6183
95	16	7	4806	4525	4353	4960	5059	4085	5236	5437
95	16	8	8798	8479	8302	8679	8986	7531	9654	9808
95	16	9	5294	4870	4887	4978	5201	4606	6155	6568

**IV - VARIATION HEBDOMADAIRE
DU TRAFIC EN 2014 DES POSTES PERMANENTS**

N° DU POSTE	N° DE LA ROUTE	N° DU MOIS	TRAFIC MOYEN PAR PERIODE ET PAR JOUR DE SEMAINE							
			TMJ	LUN	MAR	MER	JEU	VEN	SAM	DIM
95	16	10	4171	3837	4124	4078	4049	3927	5065	4233
95	16	11	4296	3772	4018	3934	4219	3514	4785	5426
95	16	12	4326	3917	4076	4049	4018	3759	5193	5501
95	16		4899	4397	4526	4569	4791	4308	5664	6045
99	312	1	5130	5557	5079	5591	4980	4892	4981	4815
99	312	2	5196	5184	5079	5944	4862	5166	5092	4991
99	312	3	5356	5404	5454	5922	5175	5128	5236	5182
99	312	4	5869	5808	5563	6343	5654	5789	6076	5794
99	312	5	5178	5167	5098	6093	5042	5105	4852	5003
99	312	6	5407	5137	5474	6388	5599	5481	5287	4722
99	312	7	5071	5126	5034	5857	5136	4741	4666	4732
99	312	8	6540	6715	6928	7672	6520	6423	6121	5905
99	312		5351	5372	5308	6053	5227	5236	5197	5028
100	4	2	3188	2749	2986	3078	2989	3045	3544	4010
100	4	3	3203	3027	3073	2987	2796	2946	3606	3784
100	4	4	3859	3675	3627	3506	3394	3517	4552	4893
100	4	5	3675	3513	3580	3475	3375	3509	4112	4167
100	4	6	3870	3523	3905	3751	3746	3958	4304	3964
100	4	7	3029	2858	2881	3175	3082	2788	3285	3124
100	4	9	3619	3551	3591	3527	3344	3522	3991	3823
100	4	10	3403	3151	3351	3333	3289	3532	4084	3096
100	4	11	2996	2921	2940	2892	2819	2859	3303	3127
100	4	12	2884	2699	2890	2771	2591	2791	3352	3171
100	4		3394	3196	3286	3248	3151	3291	3842	3743
101	6	2	9118	8009	8293	8796	9652	8864	9832	10490
101	6	4	9824	9392	9328	8815	9666	9171	10606	11662
101	6	5	8089	7687	7644	7702	8203	7851	8694	8710
101	6	6	8437	7986	8191	8381	8830	8508	8959	8341
101	6	7	7376	7126	7087	7766	8074	7153	7350	6876
101	6	8	9915	10020	9873	9853	10078	9576	10047	9989
101	6	9	8551	8397	8280	8525	8772	8346	8716	8926
101	6	10	8115	7887	7925	8009	8619	8038	8760	7498
101	6	11	7562	7492	7166	7388	7795	7089	7899	7932

**IV - VARIATION HEBDOMADAIRE
DU TRAFIC EN 2014 DES POSTES PERMANENTS**

N° DU POSTE	N° DE LA ROUTE	N° DU MOIS	TRAFIC MOYEN PAR PERIODE ET PAR JOUR DE SEMAINE							
			TMJ	LUN	MAR	MER	JEU	VEN	SAM	DIM
101	6	12	7233	6933	6825	7209	7233	6890	7644	8081
101	6		8356	7994	7959	8174	8627	8135	8818	8769
102	716	2	4097	3958	3974	3993	4342	4046	4407	3997
102	716	3	4066	4169	4096	4001	4428	3906	4063	3837
102	716	4	4031	4105	4046	3995	4228	3936	4060	3849
102	716	5	4056	4213	3970	4012	4345	3985	4096	3709
102	716	6	4247	4353	4299	4258	4581	4196	4426	3722
102	716	7	4030	4011	3986	3996	4376	4035	4054	3688
102	716	9	3676	3861	3454	3580	3521	3789	3879	3661
102	716	10	3666	3517	3530	3321	4317	3786	3390	3622
102	716	11	3668	3823	3547	3685	4021	3577	3678	3406
102	716	12	3632	3486	3672	3712	3391	3367	4087	3793
102	716		3943	4000	3880	3885	4220	3903	4003	3716
103	5006	2	5169	4249	4597	4899	5361	5451	5304	6272
103	5006	3	5214	4780	4928	4718	4993	4966	5436	6426
103	5006	4	5986	5492	5429	5389	5503	5931	6508	7941
103	5006	5	5495	5088	4999	5109	5512	5577	5863	6202
103	5006	6	5314	4942	5263	5287	5415	5337	5542	5466
103	5006	7	4285	4132	4114	4441	4723	4212	4267	4004
103	5006	8	6755	6665	6595	6721	6821	6392	6843	7204
103	5006	9	5379	5209	5360	5301	5305	5273	5602	5653
103	5006	10	5399	4810	5170	5284	5620	5626	6363	4836
103	5006	11	4608	4598	4519	4511	4725	4469	4840	4550
103	5006	12	4038	3829	4230	4119	3477	3811	4438	4522
103	5006		5338	4985	5080	5139	5346	5324	5645	5831
104	1	1	1993	1827	1934	2006	1931	2022	2147	2093
104	1	2	2007	1888	1957	2030	2011	2069	2124	1969
104	1	3	2009	1809	1993	2041	2070	1999	2082	2082
104	1	4	2301	2329	2216	2418	2427	2250	2288	2171
104	1	5	2462	2472	2452	2611	2753	2327	2288	2353
104	1	6	2322	1882	2465	2428	2435	2382	2409	2267
104	1	7	1923	1616	1836	2027	1994	2020	2043	1901
104	1	8	2498	2512	2506	2448	2404	2626	2512	2457

**IV - VARIATION HEBDOMADAIRE
DU TRAFIC EN 2014 DES POSTES PERMANENTS**

N° DU POSTE	N° DE LA ROUTE	N° DU MOIS	TRAFIC MOYEN PAR PERIODE ET PAR JOUR DE SEMAINE							
			TMJ	LUN	MAR	MER	JEU	VEN	SAM	DIM
104	1	9	2487	2586	2370	2417	2377	2557	2625	2479
104	1	10	2084	1753	1991	2217	2252	2223	2182	1860
104	1	11	1991	1868	2042	1965	1951	1785	2089	2110
104	1	12	2021	1838	2136	2012	2086	1969	2070	2004
104	1		2190	2054	2159	2231	2242	2230	2255	2158
105	1	1	939	835	910	957	947	938	1009	974
105	1	2	938	880	906	936	949	953	977	962
105	1	4	1077	1135	1086	1045	1013	1026	1082	1156
105	1	5	920	795	934	979	935	901	932	959
105	1	6	971	808	951	1002	1026	1030	1044	976
105	1	7	862	738	810	893	912	905	930	840
105	1	8	957	891	973	1033	971	886	963	991
105	1	9	1115	986	1096	1137	1148	1131	1159	1188
105	1	10	870	726	828	976	890	930	845	852
105	1	11	961	855	1004	1036	1006	904	889	1034
105	1	12	1022	883	995	1061	1106	1015	1028	1105
105	1		966	869	957	1002	985	961	984	1002
106	1	1	852	855	766	831	914	815	891	894
106	1	2	799	785	784	800	814	803	853	756
106	1	3	822	809	801	858	864	789	827	810
106	1	4	900	1038	976	871	894	827	876	805
106	1	5	792	740	814	863	846	755	786	737
106	1	6	977	816	919	1087	1131	947	1091	906
106	1	7	764	685	683	777	810	778	881	741
106	1	8	837	829	841	879	816	786	845	869
106	1	9	890	858	853	922	949	899	891	873
106	1	10	858	845	828	898	881	856	868	814
106	1	11	927	954	967	930	930	889	923	903
106	1	12	1073	1042	1007	1043	1246	1020	1134	1056
106	1		874	856	855	896	919	843	901	849
107	11	1	10168	10679	10999	11451	9680	9668	9457	8953
107	11	2	10569	10241	10422	10426	10804	11171	11005	9718
107	11	3	11132	12122	11185	10711	11251	11055	10994	10238

**IV - VARIATION HEBDOMADAIRE
DU TRAFIC EN 2014 DES POSTES PERMANENTS**

N° DU POSTE	N° DE LA ROUTE	N° DU MOIS	TRAFIC MOYEN PAR PERIODE ET PAR JOUR DE SEMAINE							
			TMJ	LUN	MAR	MER	JEU	VEN	SAM	DIM
107	11	4	12084	12944	10507	11590	12022	12561	12688	12453
107	11	5	10574	10957	10912	9411	10403	11158	10887	10374
107	11	6	11713	11307	11857	11966	12503	12973	12331	9159
107	11	7	10393	9551	9620	11875	11539	9933	10344	9679
107	11	8	15523	15538	15487	15133	14897	16753	15538	15197
107	11	9	15343	15960	14441	14958	14718	15796	16215	15294
107	11		12584	12880	12220	12436	12419	13145	12880	12100
108	9	1	10433	11172	9511	10763	10739	9622	11466	9626
108	9	2	10815	11076	10864	11362	9665	10151	11847	10824
108	9	3	10799	11957	10609	10288	10639	9969	11264	10432
108	9	4	11981	12493	10219	11594	11891	11528	13324	13306
108	9	5	10891	11360	11420	9927	10876	10591	11828	10311
108	9	6	11863	12166	12026	12189	12462	12131	12647	9327
108	9	7	10057	9099	8841	11132	11728	9684	10405	9254
108	9	8	12218	13169	12653	12908	10726	11235	13059	12002
108	9	9	11940	12859	10881	11311	11779	11752	13004	11908
108	9	10	11947	11597	11410	12790	12602	11794	11917	11250
108	9	11	9828	11334	10017	10521	10239	8632	9823	8606
108	9	12	9388	9613	8312	9628	10087	9171	10321	8980
108	9		11085	11482	10530	11371	11263	10654	11749	10530
109	9	2	4020	3694	3975	3792	4578	3914	4235	3951
109	9	3	4052	3786	3727	3936	4427	3845	4140	4447
109	9	4	4664	4225	4128	4168	4771	4674	5320	5620
109	9	5	4246	4046	4039	4317	4392	4180	4285	4430
109	9	6	4579	4218	4509	4856	4867	4720	4497	4495
109	9	7	3729	3301	3528	4218	4188	3639	3603	3439
109	9	8	5122	5085	4963	5210	5207	4815	5034	5534
109	9	9	4444	4407	4501	4573	4626	4227	4303	4468
109	9	10	4473	3894	4059	4711	4893	4696	4798	4043
109	9	11	3576	3534	3544	3670	3898	3182	3576	3619
109	9	12	2526	2474	2621	2431	2814	2482	2448	2428
109	9		4126	3865	3941	4147	4433	4045	4208	4250
110	13	1	2183	2193	2055	2394	2284	2044	2138	2132

**IV - VARIATION HEBDOMADAIRE
DU TRAFIC EN 2014 DES POSTES PERMANENTS**

N° DU POSTE	N° DE LA ROUTE	N° DU MOIS	TRAFIC MOYEN PAR PERIODE ET PAR JOUR DE SEMAINE							
			TMJ	LUN	MAR	MER	JEU	VEN	SAM	DIM
110	13	2	2201	2134	2126	2247	2320	2156	2233	2189
110	13	3	2434	2403	2387	2492	2494	2327	2484	2447
110	13	4	2888	2822	2788	2792	3059	2845	2942	3016
110	13	5	2339	2310	2241	2330	2406	2329	2411	2317
110	13	6	2120	1957	2185	2309	2314	2107	2160	1903
110	13	7	1365	1227	1275	1659	1785	1136	1180	1140
110	13	8	2993	2964	2933	3039	3115	2910	3051	2955
110	13	9	2305	2225	2406	2394	2459	2196	2236	2214
110	13	10	3000	2821	2974	3019	3092	3120	3218	2698
110	13	11	2135	2021	2053	2293	2160	1894	2273	2204
110	13	12	1956	1814	1889	2027	2194	0	0	0
110	13		2357	2265	2293	2444	2486	2305	2407	2299
111	12	1	463	428	427	517	536	416	425	473
111	12	2	554	489	533	530	866	443	507	508
111	12	3	552	548	583	520	580	500	573	555
111	12	4	608	605	646	570	658	568	606	605
111	12	5	491	507	494	478	530	456	455	528
111	12	6	450	392	481	457	555	421	434	428
111	12	7	450	450	450	459	483	440	428	428
111	12	8	382	377	432	415	493	321	309	365
111	12	9	451	413	461	351	518	417	471	535
111	12	10	664	646	688	630	739	655	685	601
111	12	11	491	476	515	491	552	378	501	515
111	12	12	478	458	518	475	537	426	440	484
111	12		502	480	519	495	586	454	484	499
112	12	1	628	766	535	723	562	666	570	561
112	12	2	633	728	558	666	622	742	560	553
112	12	3	645	755	603	698	588	699	590	582
112	12	4	764	885	712	820	720	828	691	696
112	12	5	813	934	740	858	747	907	761	749
112	12	6	694	753	678	756	709	801	602	576
112	12	7	415	520	323	519	479	424	305	317
112	12	8	821	932	782	880	797	894	740	744

**IV - VARIATION HEBDOMADAIRE
DU TRAFIC EN 2014 DES POSTES PERMANENTS**

N° DU POSTE	N° DE LA ROUTE	N° DU MOIS	TRAFIC MOYEN PAR PERIODE ET PAR JOUR DE SEMAINE							
			TMJ	LUN	MAR	MER	JEU	VEN	SAM	DIM
112	12	9	610	640	601	710	584	666	555	474
112	12	10	714	688	673	768	754	721	712	665
112	12	11	707	733	745	712	712	665	702	687
112	12	12	662	679	679	618	642	635	682	700
112	12		678	753	632	723	660	729	631	617
113	702	1	879	871	833	865	882	793	853	1075
113	702	2	878	794	871	896	849	785	844	1105
113	702	3	959	901	925	943	887	858	967	1186
113	702	4	1095	1040	1078	1098	1079	1028	1090	1258
113	702	5	993	1050	943	941	938	940	992	1179
113	702	6	881	793	882	925	885	832	865	981
113	702	7	733	738	672	842	853	550	590	846
113	702	8	1704	1733	1690	1786	1642	1564	1662	1861
113	702	9	1034	975	1080	1031	1010	919	999	1225
113	702	10	1375	1257	1372	1439	1386	1305	1552	1313
113	702	12	870	857	881	909	775	737	866	1056
113	702		1040	992	1014	1062	1018	955	1039	1199
115	13	1	1778	1996	1682	1782	1609	1623	1994	1843
115	13	2	1624	1671	1467	1582	1533	1588	1812	1715
115	13	3	1776	1929	1608	1758	1678	1691	1963	1787
115	13	4	2210		2294	2158	0	0	0	0
115	13	5	1910	1958	1639	1796	1875	1917	2294	1878
115	13	6	1967	2101	1881	2036	1951	1726	2201	1930
115	13	7	2334	1727	1931	2908	2647	0	0	2549
115	13	8	2419	2457	2251	2368	2289	2379	2772	2418
115	13	10	2072	2142	1968	2099	2045	2097	2474	1672
115	13	11	1725	1793	1677	1820	1590	1610	1939	1626
115	13	12	1681	1669	1536	1608	1560	1671	2028	1695
115	13		1891	1959	1761	1907	1810	1822	2149	1840
116	13	1	3403	3525	3715	3340	3076	2869	3551	3976
116	13	2	3804	3149	3632	3331	3545	3517	3802	5652
116	13	3	3555	3534	3937	3312	3319	3248	3562	3895
116	13	4	4332	4289	4380	3861	3757	4098	4806	5217

**IV - VARIATION HEBDOMADAIRE
DU TRAFIC EN 2014 DES POSTES PERMANENTS**

N° DU POSTE	N° DE LA ROUTE	N° DU MOIS	TRAFIC MOYEN PAR PERIODE ET PAR JOUR DE SEMAINE							
			TMJ	LUN	MAR	MER	JEU	VEN	SAM	DIM
116	13	5	3945	3954	4258	3659	3885	3831	3880	4210
116	13	6	4314	4197	4745	4284	4400	4329	4285	4052
116	13	7	3550	3385	3610	3921	3882	3221	3400	3242
116	13	8	5716	6141	6011	5720	5665	5268	5374	5968
116	13	9	4255	4378	4750	4012	4251	4095	4220	3922
116	13	10	4890	4622	4840	4975	4946	5154	5348	4248
116	13	11	3501	3644	3840	3319	3430	3150	3473	3626
116	13	12	3146	2947	3235	2922	2935	3193	3358	3473
116	13		4032	3951	4231	3900	3929	3861	4073	4279
117	413	1	4262	4447	4335	4644	4317	4125	4063	3840
117	413	2	4281	4256	4170	4527	4653	4007	4266	4088
117	413	3	4353	4395	4334	4528	4520	4263	4235	4211
117	413	4	5584	5812	4962	5394	5324	5398	6244	6039
117	413	5	4859	4908	5219	5078	4867	4315	4899	4558
117	413	6	5919	6241	5664	5835	5968	5579	6178	5861
117	413	7	8420	8544	8136	8667	8847	8270	8215	8164
117	413	8	6902	7221	7086	6941	6751	7002	6791	6601
117	413	9	5494	5691	5622	5672	5357	5343	5581	5114
117	413	10	5304	5091	5163	5494	5367	5533	5896	4463
117	413	11	4635	4549	4756	5104	4591	4165	4730	4571
117	413	12	4401	3697	4339	4567	4500	4303	4848	4795
117	413		5542	5541	5532	5740	5636	5407	5631	5308
118	9	1	1697	1748	1713	1600	1452	1467	1936	2039
118	9	2	1842	1888	1799	1902	1727	1768	2040	1822
118	9	3	1970	1874	1913	2009	1878	1864	2119	2090
118	9	4	2518	2517	2429	2525	2356	2233	2776	2817
118	9	5	2207	2103	2236	2258	2340	2050	2324	2117
118	9	6	5867	6108	5375	5706	5488	5674	6271	6282
118	9	7	3007	3331	3811	2258	2070	3182	3230	3123
118	9	8	2676	2691	2786	2873	2562	2381	2789	2647
118	9	9	2224	2234	2542	2281	2128	2059	2277	2000
118	9	10	2850	2174	2416	2727	2967	3748	3853	2078
118	9	11	1526	1527	1666	1889	1686	1327	1290	1297

**IV - VARIATION HEBDOMADAIRE
DU TRAFIC EN 2014 DES POSTES PERMANENTS**

N° DU POSTE	N° DE LA ROUTE	N° DU MOIS	TRAFIC MOYEN PAR PERIODE ET PAR JOUR DE SEMAINE							
			TMJ	LUN	MAR	MER	JEU	VEN	SAM	DIM
118	9	12	1495	1452	1709	1696	1346	1325	1493	1395
118	9		2504	2523	2546	2470	2330	2404	2695	2559
119	10	1	737	794	706	808	789	732	637	687
119	10	2	718	740	762	797	812	724	578	655
119	10	3	1199	1252	1193	1265	1274	1132	1144	1129
119	10	4	1002	995	965	998	978	949	971	1170
119	10	5	853	870	884	870	842	832	834	853
119	10	6	813	745	871	925	877	833	791	691
119	10	7	998	1019	956	1029	1048	979	971	970
119	10	8	1099	1162	1095	1117	1094	996	1132	1111
119	10	9	850	879	917	846	849	804	811	823
119	10	10	1095	935	991	1100	1167	1182	1323	931
119	10	11	727	858	872	889	826	584	573	570
119	10	12	820	735	742	895	987	862	826	730
119	10		918	922	924	974	968	895	887	859
120	2	1	6524	6801	6412	6700	6527	6051	6312	6940
120	2	2	6603	6213	6465	6963	6806	6386	6430	6961
120	2	3	6853	6661	6583	6972	6731	6312	6691	7858
120	2	4	8217	7668	7474	7782	7614	7555	8855	10864
120	2	5	7467	7069	7003	7316	7465	7090	7462	8962
120	2	6	7470	6967	7462	7874	7684	7599	7816	7108
120	2	7	6376	5925	6290	7249	6821	5794	6121	6126
120	2	8	9818	10002	9810	10227	9925	9181	9820	9902
120	2	9	7885	7750	7872	8280	7992	7459	7852	8025
120	2	10	7183	6688	6868	7777	7350	7147	7773	6497
120	2	11	6790	6932	6454	7030	6790	5932	6827	7401
120	2	12	6641	6511	6589	7043	6436	6330	6775	6746
120	2		7322	7089	7103	7574	7322	6939	7418	7804
123	12	4	978	1011	1037	997	1080	940	882	901
123	12	5	858	876	860	853	1004	799	821	738
123	12	7	799	801	666	734	745	838	1028	785
123	12	8	1616	1649	1644	1601	1578	1653	1648	1535
123	12	9	837	838	879	845	1067	793	793	688

**IV - VARIATION HEBDOMADAIRE
DU TRAFIC EN 2014 DES POSTES PERMANENTS**

N° DU POSTE	N° DE LA ROUTE	N° DU MOIS	TRAFIC MOYEN PAR PERIODE ET PAR JOUR DE SEMAINE							
			TMJ	LUN	MAR	MER	JEU	VEN	SAM	DIM
123	12	10	1383	1317	1403	1371	1579	1339	1484	1150
123	12	11	832	906	892	948	1028	726	708	685
123	12	12	836	845	773	863	980	776	842	776
123	12		1026	1377	1349	1369	1510	1344	1378	1221
124	109	9	214	209	227	201	211	211	208	228
124	109	10	300	265	275	338	303	300	363	248
124	109	11	205	239	219	258	231	188	159	164
124	109	12	210	203	182	248	236	197	213	195
124	109		234	227	224	270	251	229	232	206
127	13	1	8510	9162	8482	8174	7863	8170	9097	8952
127	13	2	7874	7705	7095	7678	7528	8087	8353	8353
127	13	3	8194	8174	7822	8092	7962	7692	9184	8251
127	13	4	9704	9797	9386	10244	10190	9471	9634	9153
127	13	5	7896	8166	7834	8191	7744	7435	8389	7675
127	13	6	8975	9025	8893	9352	9529	8003	9508	8526
127	13	7	9713	9878	9789	10019	9716	9565	9494	9441
127	13	8	10820	11373	10752	11116	11092	10540	10938	10001
127	13	9	8552	8641	8490	8855	8719	8284	9025	7845
127	13	10	8168	8086	7921	8472	8289	8228	9239	6822
127	13	11	8726	9020	9156	8812	8757	8269	8608	8536
127	13	12	8257	8451	8451	7641	8074	7972	8524	8644
127	13		8766	8887	8711	8894	8743	8476	9134	8515
128	1714	4	6942	6997	7117	7140	6898	6649	7213	6292
128	1714	5	7015	7230	7069	6750	7044	6835	7399	6681
128	1714	7	9989	10218	10244	10361	10108	9627	9637	9583
128	1714	8	7863	8422	8100	7700	7887	7824	7950	7286
128	1714	9	8080	8393	8356	8055	8153	7854	8386	7215
128	1714	10	8294	8338	8508	8444	8247	7975	9763	6916
128	1714	11	7603	8684	8079	8577	8524	5957	6620	6990
128	1714	12	8836	8743	8682	8818	9094	8769	9498	8314
128	1714		8254	8540	8463	8460	8455	7895	8419	7527
129	8	1	2441	2538	2500	2446	2467	2348	2385	2433
129	8	2	2668	2594	2743	2575	2677	2537	2750	2782

**IV - VARIATION HEBDOMADAIRE
DU TRAFIC EN 2014 DES POSTES PERMANENTS**

N° DU POSTE	N° DE LA ROUTE	N° DU MOIS	TRAFIC MOYEN PAR PERIODE ET PAR JOUR DE SEMAINE							
			TMJ	LUN	MAR	MER	JEU	VEN	SAM	DIM
129	8	3	2623	2584	2746	2538	2641	2521	2482	2813
129	8	4	2917	2882	2809	2617	3018	2810	3133	3250
129	8	5	2739	2692	2871	2640	2718	2709	2844	2685
129	8	6	2847	2497	3028	2861	3019	2850	3037	2750
129	8	7	3751	3784	3754	3835	3915	3662	3631	3611
129	8	8	2929	2943	2935	2863	2818	3095	2944	2875
129	8	9	2917	3024	2815	2828	2785	2995	3076	2893
129	8	10	2700	2644	2606	2838	2738	2741	2727	2566
129	8	11	2117	2258	2450	2278	2277	1721	1872	1973
129	8	12	2301	2043	2310	2266	2434	2274	2469	2384
129	8		2763	2702	2809	2742	2824	2706	2805	2755
130	5013	2	3026	2936	2998	3075	3322	3106	3210	2560
130	5013	3	3052	3241	3239	3203	3339	3160	2983	2348
130	5013	4	3240	3268	3175	3416	3395	3150	3206	3045
130	5013	5	2975	2986	2953	3145	3252	2804	2850	2837
130	5013	6	3220	3332	3379	3394	3553	3325	3210	2501
130	5013	7	2779	2851	2864	2845	3096	2808	2734	2143
130	5013	8	2985	3070	3018	2945	2901	3021	3028	2913
130	5013	9	3001	3110	2899	2911	2864	3081	3163	2979
130	5013	10	2958	3094	3040	2889	3180	3078	2951	2410
130	5013	11	2834	3122	2890	2947	3117	2893	2766	2261
130	5013	12	2900	2986	3033	3006	3104	2873	2865	2350
130	5013		2996	3100	3041	3068	3189	3021	2983	2571
131	5055	2	10806	9147	9796	10177	10673	11530	12679	11872
131	5055	3	10052	9181	9607	9877	8155	9966	11837	11728
131	5055	4	11957	10781	10888	11166	11246	12550	13660	13732
131	5055	6	11063	9741	11004	10819	11166	12347	11900	10461
131	5055	7	9280	8838	8874	9887	9700	9628	9426	8451
131	5055	8	13540	13513	13462	13456	13221	13358	13840	13830
131	5055	9	11069	10595	10667	10952	10854	11433	11702	11503
131	5055	10	11447	10921	12839	11806	10152	14927	14607	5062
131	5055	11	10460	9499	10038	10835	10222	10430	10819	10980
131	5055	12	10109	9154	9666	10068	9707	10834	10895	10798
131	5055		10979	10120	10491	10838	10599	11494	11992	11374
132	8	2	5709	5379	5303	5847	5692	5880	5997	5844
132	8	4	6388	6444	6411	6566	6698	6224	6334	6020

**IV - VARIATION HEBDOMADAIRE
DU TRAFIC EN 2014 DES POSTES PERMANENTS**

N° DU POSTE	N° DE LA ROUTE	N° DU MOIS	TRAFIC MOYEN PAR PERIODE ET PAR JOUR DE SEMAINE							
			TMJ	LUN	MAR	MER	JEU	VEN	SAM	DIM
132	8	5	5938	6187	5604	6225	5715	5935	6086	5777
132	8	6	6304	5785	6244	6922	6483	6586	6616	5742
132	8	7	5050	4909	4893	5780	5572	4451	4669	4805
132	8	8	7490	7645	7362	7715	7169	7337	7596	7591
132	8	9	6574	6442	6539	7061	6460	6667	6435	6455
132	8	10	9317	7042	9037	10534	8398	11852	14542	3063
132	8	11	5826	6031	5707	6245	5669	5281	5857	6106
132	8	12	5365	5347	5151	5692	5170	5365	5516	5292
132	8		6201	6043	6001	6655	6173	6186	6397	5946
133	2	6	4171	3738	4470	4807	5113	4168	4045	2956
133	2	7	3230	3216	3039	3700	3692	2697	3007	3076
133	2	8	4535	4843	4689	4856	4847	4086	4395	4246
133	2	9	4152	4227	4389	4535	4478	3890	3847	3851
133	2	10	4055	3821	3774	4476	4592	4049	4347	3092
133	2	11	3815	4293	3674	4205	4104	3186	3643	3675
133	2	12	3356	3344	3688	3390	3121	3049	3438	3471
133	2		3942	4004	3898	4322	4333	3643	3861	3562
134	301	1	846	647	1103	843	1139	811	753	687
134	301	2	881	898	835	855	1247	876	720	634
134	301	3	1016	962	1018	1131	1338	1090	930	748
134	301	4	965	844	917	923	1180	1041	997	872
134	301	5	921	837	895	917	1193	1034	828	669
134	301	6	905	881	900	886	1092	1005	871	746
134	301	7	890	914	854	922	1158	914	833	570
134	301	8	1716	1755	1753	1702	1853	1712	1713	1567
134	301	9	1159	1266	1240	1173	1373	1161	997	856
134	301	10	915	839	838	889	1241	930	911	680
134	301	11	1016	1202	914	974	1109	1072	983	899
134	301	12	1031	1042	1172	962	1235	1056	869	858
134	301		1034	1032	1036	1014	1264	1079	976	839
135	19	2	1982	1890	1987	1940	2198	1958	1977	1925
135	19	3	1967	1942	1883	1872	2068	1894	2178	1900
135	19	4	2117	2041	1955	2003	2122	2087	2564	2113

**IV - VARIATION HEBDOMADAIRE
DU TRAFIC EN 2014 DES POSTES PERMANENTS**

N° DU POSTE	N° DE LA ROUTE	N° DU MOIS	TRAFIC MOYEN PAR PERIODE ET PAR JOUR DE SEMAINE							
			TMJ	LUN	MAR	MER	JEU	VEN	SAM	DIM
135	19	5	2007	1949	1920	1896	2053	1944	2337	1870
135	19	6	1903	1818	1956	1907	2037	1796	2225	1762
135	19	7	2980	3006	2984	3050	3110	2905	2884	2869
135	19	8	2309	2338	2324	2272	2227	2456	2332	2190
135	19		2216	2165	2174	2189	2308	2191	2376	2109
137	7	1	12212	13289	12340	12376	11938	11919	12297	11437
137	7	2	13505	13356	13380	13801	13874	14443	13637	12047
137	7	3	13588	13456	12991	13818	13550	13531	14500	13177
137	7	4	14427	14498	13859	14170	14400	14812	15361	14094
137	7	5	13821	13826	13708	13621	13893	14324	14528	12524
137	7	6	13814	14133	13586	14234	14222	14670	14045	12149
137	7	7	11528	11410	11271	12174	11909	12026	11926	9877
137	7	8	14606	15574	14526	12328	13646	15137	15322	14612
137	7	9	13563	14451	12146	13122	13146	14078	14704	13366
137	7	10	13757	13741	13616	13711	13757	14426	14431	12465
137	7	11	13180	13543	13278	13402	13749	13010	13508	11988
137	7	12	13277	12946	13390	13735	13073	13721	13975	12038
137	7		13381	13605	13075	13424	13392	13775	13993	12409
138	8	1	10081	10880	9548	11387	9991	9505	9849	9245
138	8	2	10513	10798	10188	12088	10495	10181	10379	9456
138	8	3	10508	10869	10323	11997	10352	9835	10581	9695
138	8	4	11861	11878	12204	11062	11614	11429	12269	12594
138	8	5	11677	11916	11629	13055	11964	11048	11929	10400
138	8	6	12164	12153	12373	13789	12354	12046	12251	10582
138	8	7	9453	9481	9011	10970	10028	8905	9238	8129
138	8	8	12528	13170	12655	13688	12086	11710	12631	12062
138	8	9	12080	12492	12154	13528	11776	11288	12009	11196
138	8	10	11576	10968	10890	12978	11887	11629	12874	9367
138	8	11	10087	10895	10388	12065	10187	8630	9869	8920
138	8	12	10056	10133	9926	11636	9865	9549	10023	8881
138	8		11006	11273	10885	12248	10980	10485	11119	10044
139	9	1	3097	2947	3119	3175	3581	3155	2805	2823
139	9	2	3313	3285	3187	3365	3281	3567	3153	3334

**IV - VARIATION HEBDOMADAIRE
DU TRAFIC EN 2014 DES POSTES PERMANENTS**

N° DU POSTE	N° DE LA ROUTE	N° DU MOIS	TRAFIC MOYEN PAR PERIODE ET PAR JOUR DE SEMAINE							
			TMJ	LUN	MAR	MER	JEU	VEN	SAM	DIM
139	9	3	3483	3520	3421	3511	3453	3461	3414	3583
139	9	4	4239	4210	3929	4262	4261	4110	4404	4566
139	9	5	3774	3868	3712	3804	3820	3667	3735	3834
139	9	6	3481	3306	3607	3789	3628	3570	3415	3169
139	9	7	2853	2759	2491	3030	3185	2675	2836	2958
139	9	8	4817	5112	4971	4278	4803	4548	4759	5028
139	9	9	3747	3928	3991	3771	3767	3714	3567	3378
139	9	10	4596	3992	4270	4829	4759	4978	5255	3894
139	9	11	2895	3107	3076	3418	3084	2440	2623	2646
139	9	12	2820	2792	2929	3064	2742	2707	2748	2690
139	9		3528	3483	3475	3667	3639	3528	3494	3409
140	313	5	8675	9412	8482	8932	8472	8364	8788	0
140	313	6	8251	8518	8586	8995	7818	7285	8463	7962
140	313	7	7248	6123	7119	7323	7992	7564	7378	6864
140	313	8	8062	8318	8457	8590	7707	8047	8017	7460
140	313	9	8387	8457	8502	8773	8329	8082	8371	8130
140	313	10	7849	7809	8073	8149	7837	7425	7954	7781
140	313	11	7307	7549	7789	7268	7316	6701	7369	7179
140	313	12	6892	7035	7127	6247	6649	6672	7138	7362
140	313		7753	7845	8008	7932	7653	7448	7838	7547
144	16	1	1880	1786	1877	1857	1840	1861	1950	2009
144	16	2	1998	1802	1878	1979	2078	2033	2004	2216
144	16	3	2096	1978	2072	1937	2018	1993	2148	2452
144	16	4	2414	2308	2290	2167	2332	2340	2590	2967
144	16	5	2448	2264	2351	2174	2457	2364	2504	3028
144	16	6	2713	2429	2626	2509	2749	2736	3015	2940
144	16	7	3073	2974	2824	3303	3589	2712	2938	3047
144	16	8	7267	7111	7440	7408	7753	6362	7342	7582
144	16	9	2954	2923	2975	2910	3119	2764	2974	3017
144	16	10	2442	2329	2470	2450	2510	2486	2589	2233
144	16	11	2079	2045	2056	1891	2136	1996	2165	2212
144	16	12	2039	1936	2050	1854	2126	2041	2150	2162
144	16		2794	2631	2726	2675	2869	2689	2916	3051

**IV - VARIATION HEBDOMADAIRE
DU TRAFIC EN 2014 DES POSTES PERMANENTS**

N° DU POSTE	N° DE LA ROUTE	N° DU MOIS	TRAFIC MOYEN PAR PERIODE ET PAR JOUR DE SEMAINE							
			TMJ	LUN	MAR	MER	JEU	VEN	SAM	DIM
145	8	1	3002	3049	3293	2987	3273	2992	2570	2763
145	8	2	4046	3522	3798	3808	4803	4364	3736	4158
145	8	3	3401	3176	3175	3256	3939	3234	3245	3702
145	8	4	3920	3536	3517	3516	3619	4657	4417	4695
145	8	5	3528	3306	3367	3337	4154	3375	3389	3682
145	8	6	4310	4232	4197	4236	4548	4666	4036	4245
145	8	7	4400	3764	4218	4690	4896	4366	4276	4162
145	8	8	5378	5350	5366	5350	5819	5103	5257	5504
145	8	9	4140	3855	3978	4171	4814	4127	3879	4248
145	8	10	4256	4055	4223	4439	4885	4421	4195	3528
145	8	11	3539	3402	3316	3589	4155	3358	3214	3757
145	8	12	3210	2937	3051	3136	3904	3408	2770	3316
145	8		3998	3808	3902	3974	4430	4023	3799	4056
146	16	1	7203	7548	6938	7122	7355	6856	7806	6866
146	16	2	7377	7259	7392	7424	7461	7141	7972	6990
146	16	3	7737	7779	7858	7609	7809	7249	8392	7377
146	16	4	8774	8484	8493	8365	8530	8367	10023	9333
146	16	5	8700	8495	8500	8114	8557	8355	9649	9112
146	16	6	9968	9037	9333	9254	9664	9912	11740	10848
146	16	7	9579	9060	8611	10169	11026	8622	10164	9135
146	16	8	19173	18696	18937	19157	18844	17596	20177	20594
146	16	9	10004	10043	9810	9976	9985	9614	10812	9829
146	16	10	7746	7424	7522	7786	7911	7876	8986	6631
146	16	11	7334	7600	7053	7372	7268	6710	8104	7096
146	16	12	7466	7655	7465	7385	7348	7179	8278	6926
146	16		9273	9054	8962	9052	9267	8896	10283	9401
147	16	1	26775	27662	26112	26499	27098	27202	27674	25063
147	16	2	27114	26754	27100	27195	27866	27822	27504	25559
147	16	3	28148	28478	28101	27526	28592	28464	29967	25929
147	16	4	30326	29433	29969	29959	30272	31389	32813	28628
147	16	5	30196	30465	29723	29782	29590	31093	31869	28357
147	16	6	31461	30987	29920	32093	32913	33246	33828	28041
147	16	7	29557	31240	29942	30212	27575	29852	30930	27263

**IV - VARIATION HEBDOMADAIRE
DU TRAFIC EN 2014 DES POSTES PERMANENTS**

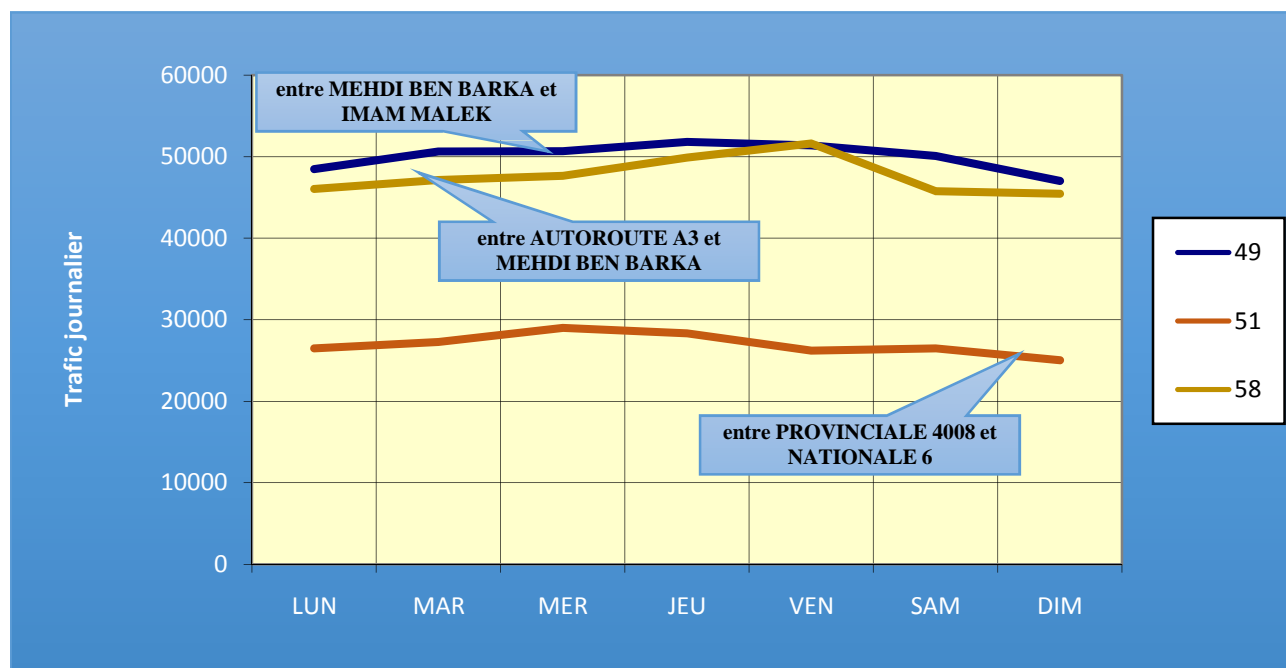
N° DU POSTE	N° DE LA ROUTE	N° DU MOIS	TRAFIC MOYEN PAR PERIODE ET PAR JOUR DE SEMAINE							
			TMJ	LUN	MAR	MER	JEU	VEN	SAM	DIM
147	16	8	36314	37423	38992	36361	35126	36951	35701	34116
147	16	9	29874	30438	29255	29638	31535	31120	30272	26877
147	16	10	27717	27484	27531	27791	29255	28868	28518	23877
147	16	11	27802	29186	27110	28375	27594	27642	28786	26103
147	16	12	28178	28430	28539	28611	28582	28607	29103	25111
147	16		29380	29663	29300	29381	29577	30121	30558	27054
148	1	1	2293		2394	2315	2006	2644	0	0
148	1	2	2470	2387	2344	2478	2412	2645	2422	2591
148	1	3	2720	2576	2629	2629	2580	2777	2783	3012
148	1	4	3059	3015	3024	2837	2834	3139	3160	3403
148	1	5	2574	2494	2627	2539	2455	2714	2529	2674
148	1	6	2656	2399	2581	2640	2685	2966	2691	2678
148	1	7	2388	2268	2237	2600	2517	2441	2200	2404
148	1	8	3871	3897	3831	3768	3724	3988	3810	4029
148	1	9	3063	3004	3056	3046	2957	3260	3017	3117
148	1	10	3577	2959	3822	3707	2994	4425	4849	2375
148	1	11	1946	1945	1952	1968	1871	1928	1842	2116
148	1	12	1938	1763	1842	1954	1857	2164	1999	2051
148	1		2706	2590	2638	2675	2591	2880	2738	2834
149	1	1	4556	4790	4509	4504	4767	4706	4461	4075
149	1	2	4715	4863	4843	4784	4878	4929	4640	4069
149	1	3	4646	4765	4612	4866	4807	4846	4597	4139
149	1	4	4836	5065	5027	4870	4999	4966	4563	4302
149	1	5	4681	4837	4879	4966	4710	4904	4453	4015
149	1	6	4625	4687	4843	4868	4937	4908	4542	3786
149	1	7	4228	4181	4289	4405	4428	4527	4098	3562
149	1	8	4035	4243	4297	4147	4003	4153	3936	3578
149	1	9	4852	4966	4929	5005	4955	5096	4663	4304
149	1	10	3984	3883	4037	4321	4267	4212	3622	3331
149	1	11	4573	4872	4775	5139	4652	4514	4292	3984
149	1	12	4905	4897	4985	5003	5200	5083	4819	4321
149	1		4549	4683	4679	4725	4704	4718	4385	3949
150	207	1	2989	3105	2824	3169	3226	2848	2991	2692

**IV - VARIATION HEBDOMADAIRE
DU TRAFIC EN 2014 DES POSTES PERMANENTS**

N° DU POSTE	N° DE LA ROUTE	N° DU MOIS	TRAFIC MOYEN PAR PERIODE ET PAR JOUR DE SEMAINE							
			TMJ	LUN	MAR	MER	JEU	VEN	SAM	DIM
150	207	2	3228	3001	3123	3544	3480	3329	3059	3058
150	207	3	3692	3375	3421	3684	3068	0	4059	4261
150	207	4	4214	3888	3698	4135	4339	4261	4589	4849
150	207	5	3437	3078	3264	3568	3571	3377	3424	3762
150	207	6	3681	3212	3599	3909	3931	3848	3744	3650
150	207	7	3057	2811	2805	3462	3639	2846	3051	2601
150	207	8	6059	5668	5827	6036	5926	5945	6945	5911
150	207	9	3857	3705	4077	4036	3965	3747	3910	3546
150	207	10	4025	3588	3819	4060	4227	4182	4768	3433
150	207	11	3469	3509	3562	3486	3398	3321	3609	3383
150	207	12	3373	3439	3484	3091	3247	3257	3490	3605
150	207		3758	3533	3627	3831	3866	3743	3995	3709
153	322	3	18939	20256	20255	22060	16606	20481	19100	14339
153	322	4	19567	20678	21185	21344	22121	21078	18222	13143
153	322	5	18416	18276	18147	18946	19781	19776	18421	15974
153	322	6	18325	18791	17406	18895	18753	19450	17690	17447
153	322	7	17801	17008	17203	17729	20856	19634	16851	14463
153	322	8	22820	25189	21462	23605	20116	23971	22184	23042
153	322	9	19863	21216	18759	19021	19065	20411	21298	19376
153	322	10	18597	17803	17842	19467	20086	18728	18589	17043
153	322	11	18476	19168	19759	18453	18589	17043	18220	18229
153	322	12	17493	17843	18085	15872	16904	16947	18106	18665
153	322		18822	19228	18570	18978	19237	19484	18791	17523
154	1	9	4429	5112	4437	0	0	3672	4198	4189
154	1	10	4102	4026	3987	4277	4418	3953	4357	3610
154	1		4141	4243	4077	4277	4517	3964	4249	3656

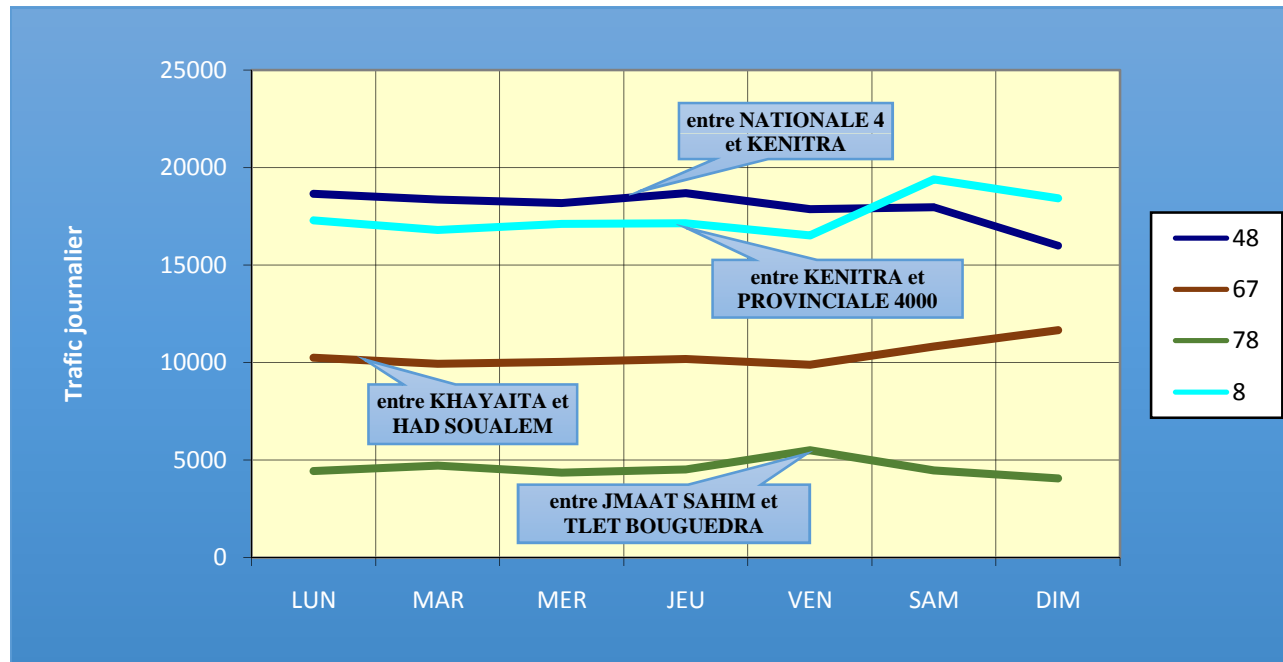
VARIATION HEBDOMADAIRE DU TRAFIC EN 2014

- Postes N°:
- 49 V.C, entre MEHDI BEN BARKA et IMAM MALEK
 - 51 V.C, entre PROVINCIALE 4008 et NATIONALE 6
 - 58 V.C, entre AUTOROUTE A3 et MEHDI BEN BARKA



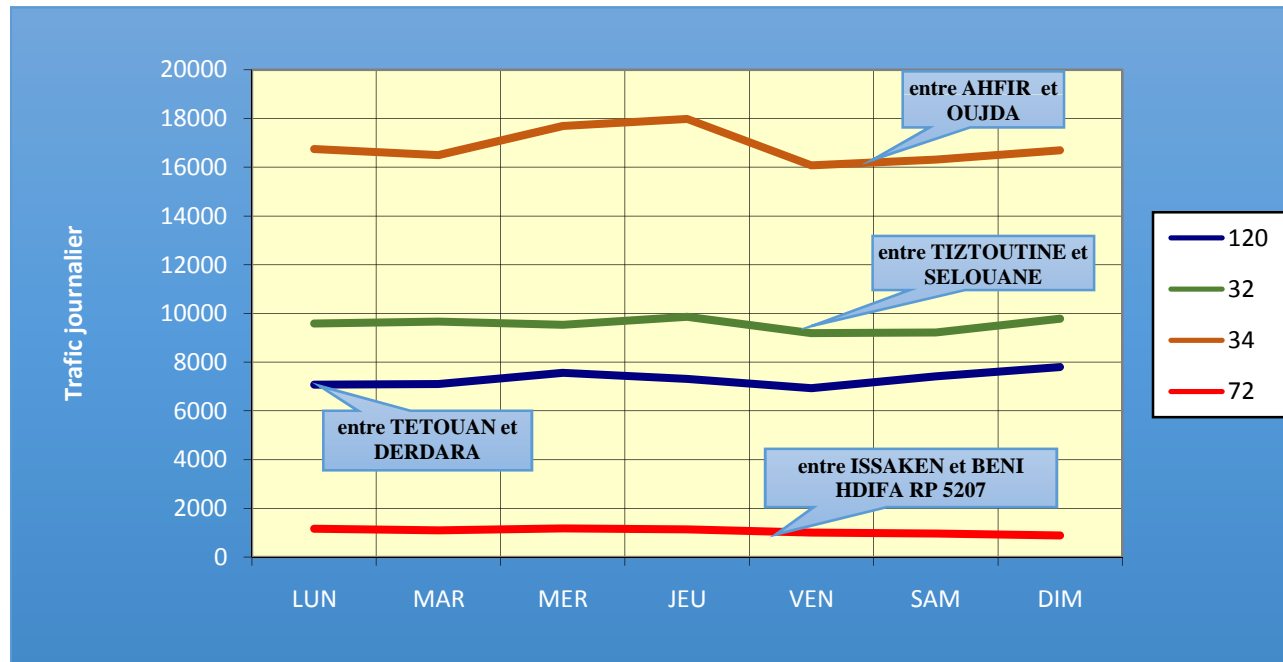
VARIATION HEBDOMADAIRE DU TRAFIC EN 2014

- Postes N°:
- 8 RN1, entre KENITRA et PROVINCIALE 4000
 - 48 RN1, entre NATIONALE 4 et KENITRA
 - 67 RN1, entre KHAYAITA et HAD SOUALEM
 - 78 RN1, entre JMAAT SAHIM et TLET BOUGUEDRA



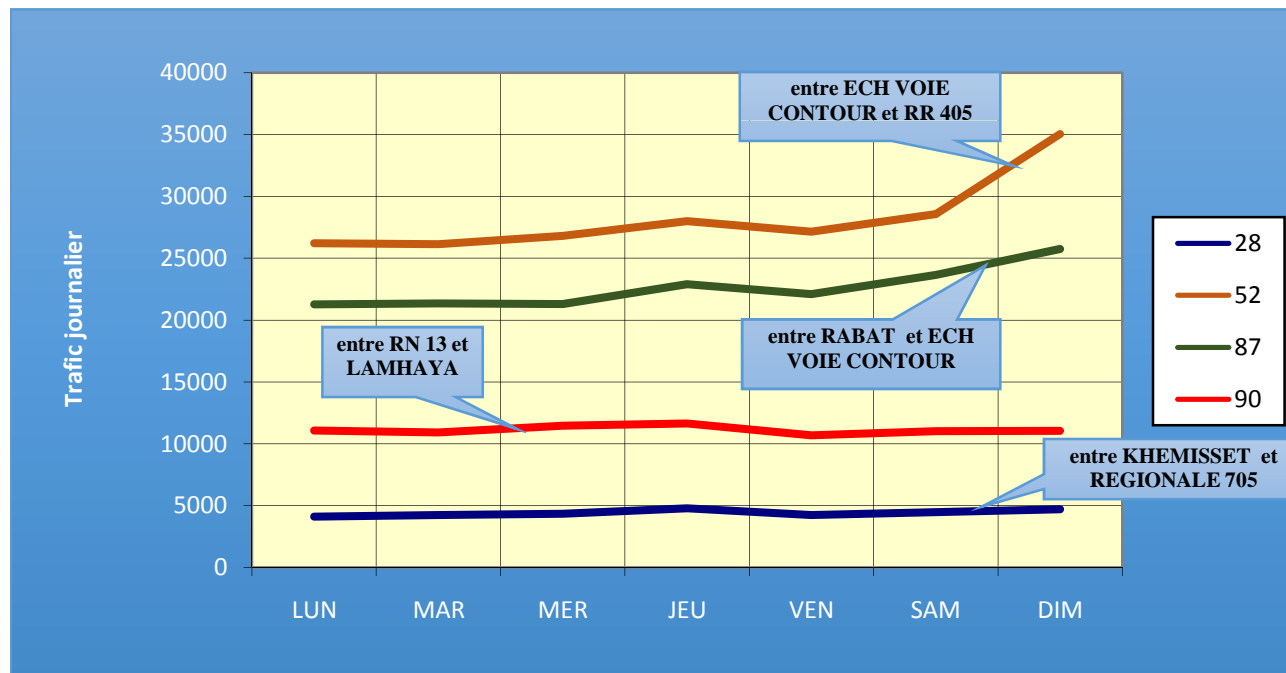
VARIATION HEBDOMADAIRE DU TRAFIC EN 2014

- Postes N°:
- 32 RN2, entre TIZTOUTINE et SELOUANE
 - 34 RN2, entre AHFIR et OUJDA
 - 72 RN2, entre ISSAKEN et BENI HDIFA RP 5207
 - 120 RN2, entre TETOUAN et DERDARA



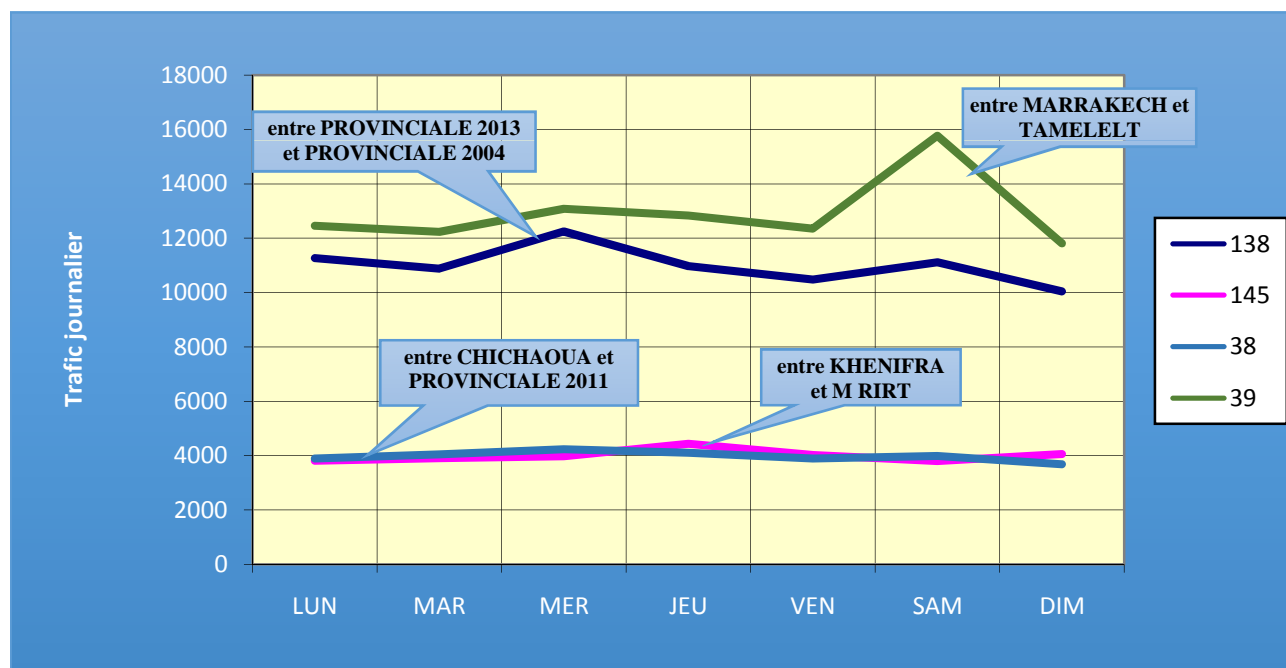
VARIATION HEBDOMADAIRE DU TRAFIC EN 2014

- Postes N°:
- 28 RN6, entre KHEMISSET et REGIONALE 705
 - 52 RN6, entre ECH VOIE CONTOUR et RR 405
 - 87 RN6, entre RABAT et ECH VOIE CONTOUR
 - 90 RN6, entre RN 13 et LAMHAYA



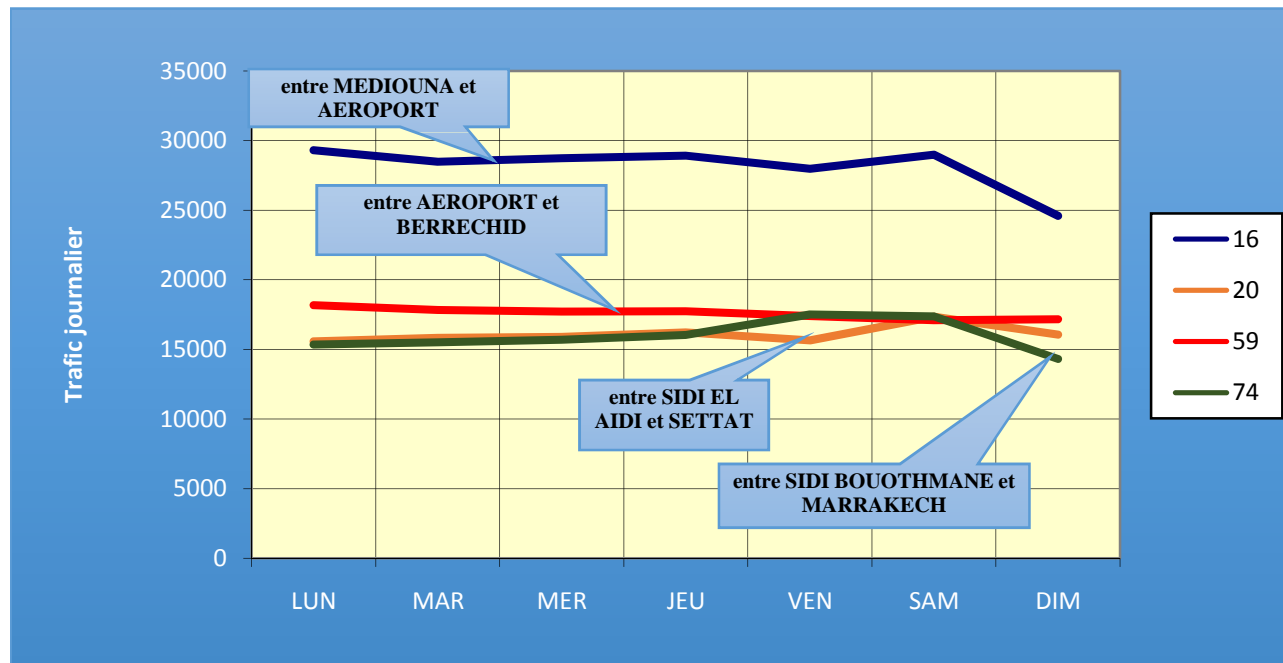
VARIATION HEBDOMADAIRE DU TRAFIC EN 2014

- Postes N°:
- 38 RN8, entre CHICHAOUA et PROVINCIALE 2011
 - 39 RN8, entre MARRAKECH et TAMELELT
 - 138 RN8, entre PROVINCIALE 2013 et PROVINCIALE 2004
 - 145 RN8, entre KHENIFRA et M RIRT



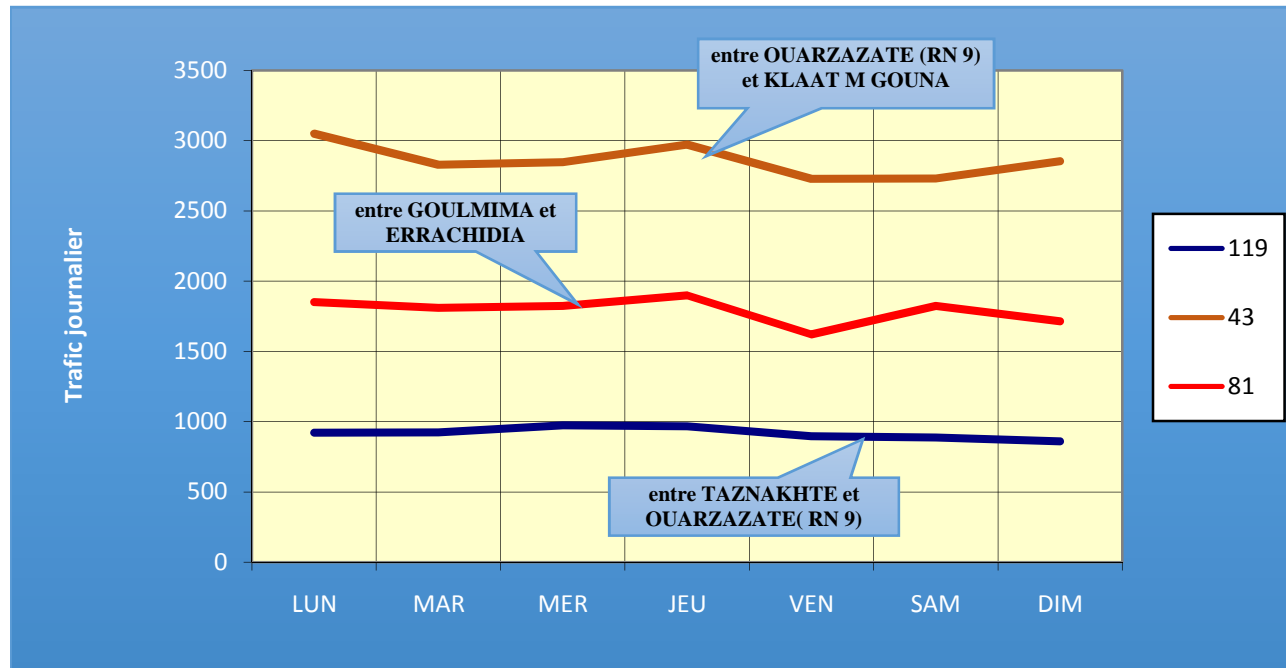
VARIATION HEBDOMADAIRE DU TRAFIC EN 2014

- Postes N°:
- 16 RN9, entre MADIOUNA et AEROPORT
 - 20 RN9, entre SIDI EL AIDI et SETTAT
 - 59 RN9, entre AEROPORT et BERRECHID
 - 74 RN9, entre SIDI BOUOTHMANE et MARRAKECH



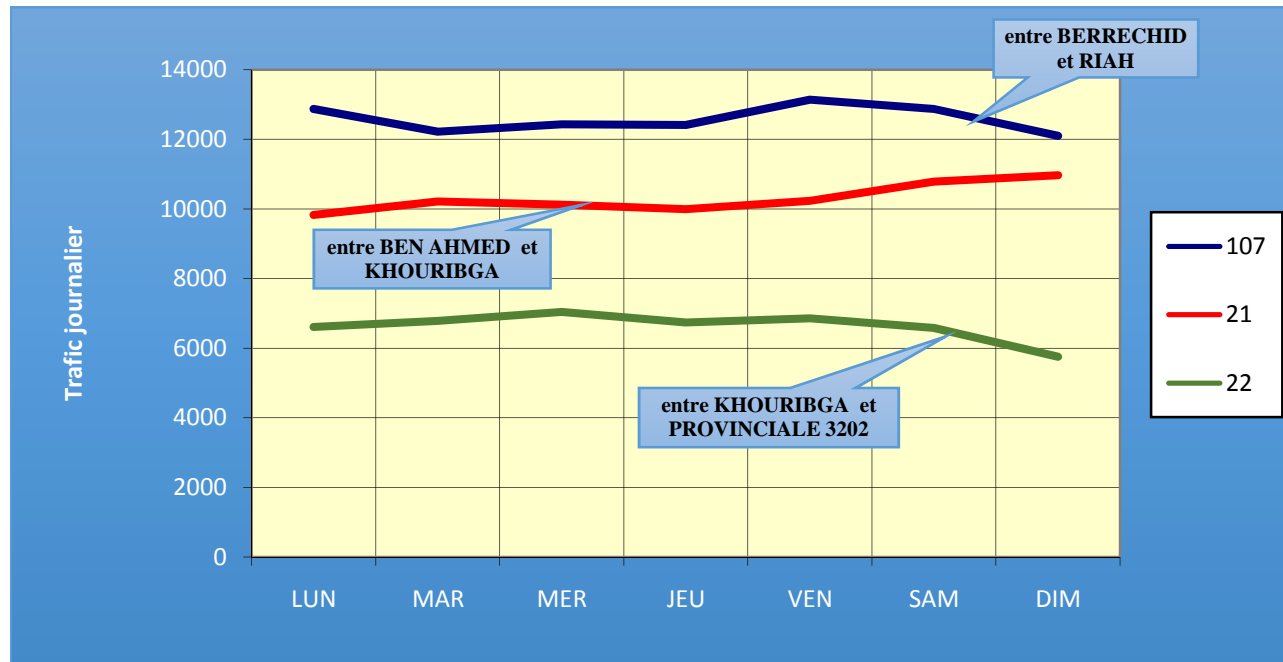
VARIATION HEBDOMADAIRE DU TRAFIC EN 2014

- Postes N°:
- 43 RN10, entre OUARZAZATE (RN 9) et KLAAT M GOUNA
 - 81 RN10, entre GOULMIMA et ERRACHIDIA
 - 119 RN10, entre TAZNAKHTE et OUARZAZATE(RN 9)



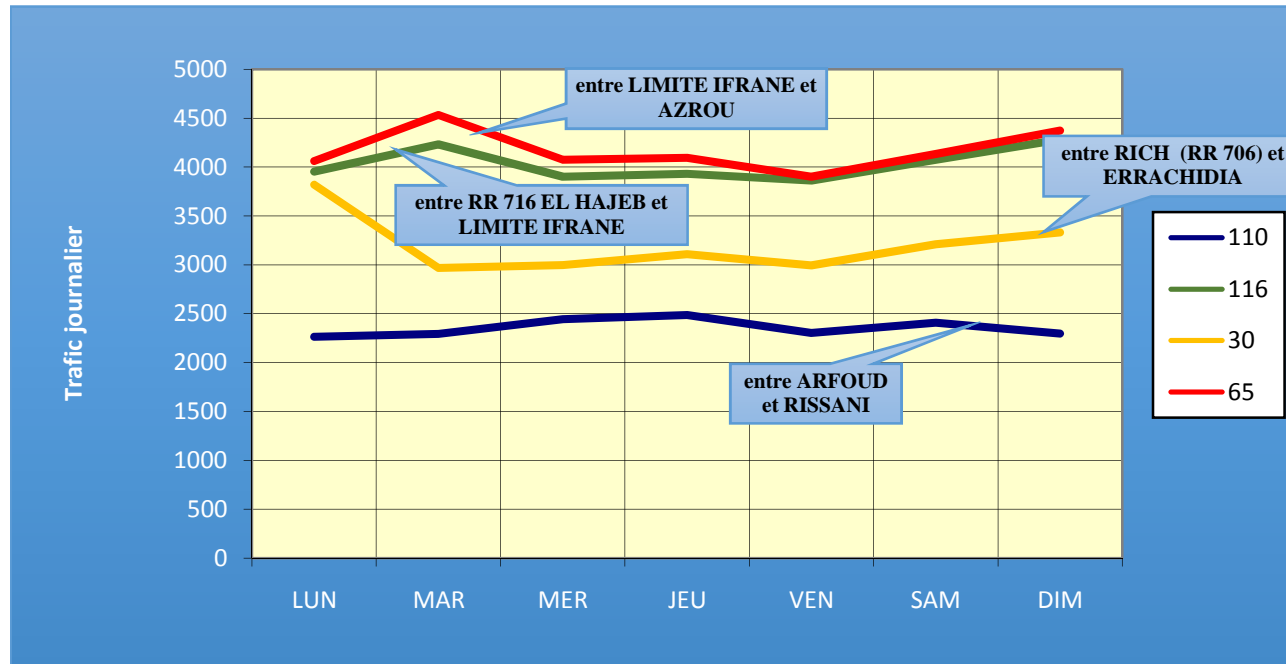
VARIATION HEBDOMADAIRE DU TRAFIC EN 2014

- Postes N°:
- 21 RN11, entre BEN AHMED et K HOURIBGA
 - 22 RN11, entre K HOURIBGA et PROVINCIALE 3202
 - 107 RN11, entre BERRECHID et RIAH



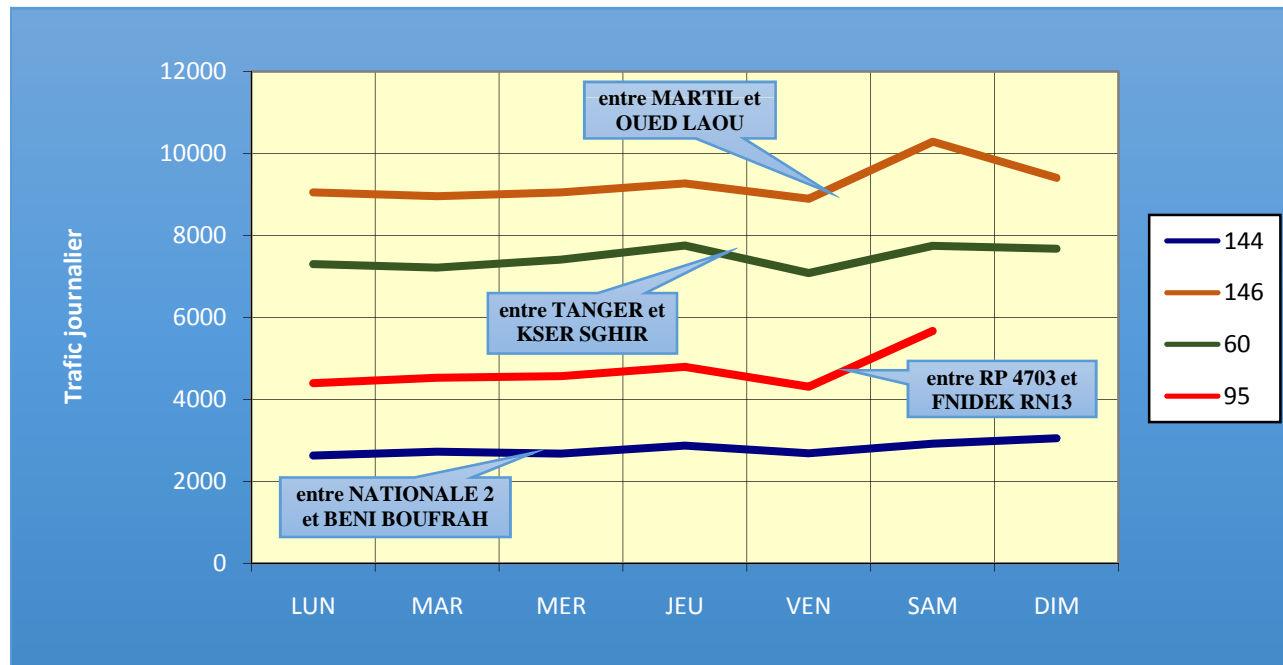
VARIATION HEBDOMADAIRE DU TRAFIC EN 2014

- Postes N°:
- 30 RN13, entre RICH (RR 706) et ERRACHIDIA
 - 65 RN13, entre LIMITE IFRANE et AZROU
 - 110 RN13, entre ARFOUD et RISSANI
 - 116 RN13, entre RR 716 EL HAJEB et LIMITE IFRANE



VARIATION HEBDOMADAIRE DU TRAFIC EN 2014

- Postes N°:
- 60 RN16, entre TANGER et KSER SGHIR
 - 95 RN16, entre RP 4703 et FNIDEK RN13
 - 144 RN16, entre NATIONALE 2 et BENI BOUFRAH
 - 146 RN16, entre MARTIL et OUED LAOU



CHAPITRE V
VARIATION HORAIRE
DU TRAFIC DU TRAFIC

V - VARIATION HORAIRE DU TRAFIC EN 2014 AUX POSTES PERMANENTS

H E U R E	N° Poste	3	4	7	8	14	18	19	45	47	48	67	73	76	78
	N° Route	1	1	1	1	1	1	1	1	1	1	1	1	1	1
	P.K IMPL	46,2	92,27	205,4	243	329,5	431	491	1012,7	1300	222,4	386	831,21	467	582,5
1	79	204	77	217	60	130	155	74	42	272	98	32	101	64	
2	51	166	57	157	41	97	117	58	35	188	67	26	76	63	
3	32	133	43	96	39	68	95	49	29	129	57	20	62	65	
4	36	107	38	74	61	62	92	47	27	114	80	18	63	55	
5	67	89	55	100	115	78	119	53	25	170	145	22	88	69	
6	113	108	95	195	216	122	197	79	31	382	286	35	166	100	
7	178	164	159	454	320	228	336	137	45	573	476	64	302	151	
8	244	284	286	744	393	319	470	188	59	802	574	98	400	209	
9	298	397	338	854	435	383	529	205	70	917	589	120	450	256	
10	356	451	353	903	470	423	546	216	77	937	618	133	485	286	
11	416	491	379	983	503	459	563	230	73	1029	644	148	507	306	
12	456	536	407	1049	523	475	588	242	72	1030	651	156	526	305	
13	439	570	440	1100	522	461	570	233	71	1058	621	156	498	280	
14	431	566	390	1067	559	470	542	210	73	1051	648	154	492	258	
15	436	558	379	1082	608	483	570	220	76	1078	678	150	508	276	
16	434	564	417	1183	627	497	634	239	82	1116	699	155	543	296	
17	438	593	464	1299	655	504	677	252	84	1175	723	159	566	298	
18	460	645	468	1363	647	490	700	266	85	1237	709	150	557	302	
19	430	635	431	1327	524	442	632	249	78	1204	602	137	493	269	
20	323	545	353	1096	350	369	498	207	68	1001	450	117	402	210	
21	234	407	254	838	245	305	396	164	62	806	355	91	316	156	
22	188	350	182	608	178	254	316	135	59	705	275	69	242	124	
23	149	304	139	432	128	209	250	111	56	590	202	54	184	97	
24	108	253	100	314	89	169	198	93	50	390	142	41	136	76	

V - VARIATION HORAIRE DU TRAFIC EN 2014 AUX POSTES PERMANENTS

H E U R E	N° Poste	86	104	105	106	148	149	154	2	32	34	72	120	133	9
	N° Route	1	1	1	1	1	1	1	2	2	2	2	2	2	4
	P.K IMPL	295,5	1204,6	1548	2003,3	657	1530	64,72	30,3	434,8	567,99	276,75	56,3	113	58,1
1	214	70	28	22	34	52	44	120	123	266	14	56	50	79	
2	155	61	22	16	29	38	28	100	164	189	10	43	37	57	
3	108	51	18	12	28	30	22	116	203	140	8	46	24	39	
4	76	41	15	10	30	32	27	169	318	120	10	69	21	42	
5	86	35	16	11	38	56	35	269	433	163	12	113	28	64	
6	187	39	21	17	56	151	58	414	528	283	18	190	49	108	
7	337	52	32	26	91	232	125	564	600	492	29	278	86	177	
8	639	74	43	29	128	265	170	683	654	680	41	332	132	259	
9	790	90	47	31	157	273	191	783	654	808	56	383	164	328	
10	813	98	50	33	174	280	218	862	577	878	64	438	207	376	
11	876	108	53	35	179	282	244	899	559	931	67	483	251	413	
12	923	115	56	39	178	283	280	897	610	966	69	484	280	434	
13	966	120	51	44	166	253	285	909	637	963	66	476	286	414	
14	925	117	48	45	150	257	285	952	648	974	64	484	266	375	
15	917	111	51	52	152	274	295	986	664	1059	66	500	267	374	
16	944	118	55	62	161	285	312	1009	590	1112	69	516	275	404	
17	993	126	55	56	169	300	326	997	429	1222	72	549	290	443	
18	1042	131	57	54	179	283	328	883	323	1292	73	524	305	470	
19	1073	136	54	57	173	243	268	702	232	1181	66	434	280	450	
20	964	126	43	55	142	195	201	566	180	910	50	321	213	384	
21	732	104	38	50	101	167	151	432	144	743	43	235	151	302	
22	532	91	36	44	78	136	112	314	111	608	35	164	115	233	
23	447	86	35	34	57	102	79	224	82	489	27	115	88	159	
24	306	79	32	28	44	73	54	162	84	385	20	79	66	106	

V - VARIATION HORAIRE DU TRAFIC EN 2014 AUX POSTES PERMANENTS

H E U R E	N° Poste	100	11	26	28	33	35	52	63	68	87	90	101	137	23
	N° Route	4	6	6	6	6	6	6	6	6	6	6	6	7	8
	P.K IMPL	153,4	71,38	187	111,7	403,9	547,82	14,31	212	43	8,6	150	179	133,95	432
1	46	113	119	152	49	71	476	112	145	264	253	114	182	128	
2	34	79	84	178	37	52	371	82	106	172	191	82	118	92	
3	30	68	64	201	28	38	281	65	96	119	140	65	80	71	
4	40	93	72	229	26	28	225	66	129	107	112	70	90	89	
5	58	142	108	256	34	34	276	86	243	150	117	110	128	136	
6	89	180	179	273	48	58	436	142	342	267	166	184	217	206	
7	118	253	275	261	73	101	799	220	435	559	270	265	406	324	
8	146	330	363	261	99	139	1097	300	506	948	418	333	649	422	
9	175	389	438	285	113	157	1259	351	572	1231	529	403	752	496	
10	196	451	506	306	121	164	1329	388	626	1254	566	469	765	571	
11	213	484	560	315	129	174	1384	401	663	1289	601	520	796	606	
12	219	496	597	317	138	185	1488	391	664	1356	636	549	827	606	
13	208	463	576	277	137	190	1580	363	618	1395	656	528	832	543	
14	199	459	556	209	135	188	1564	352	632	1326	653	497	747	480	
15	207	492	577	164	141	189	1633	361	694	1371	643	511	755	496	
16	220	536	628	127	144	204	1775	376	727	1493	655	547	779	528	
17	227	574	653	101	146	216	1993	406	729	1604	680	552	825	563	
18	228	577	721	83	145	222	2140	415	745	1682	694	593	934	636	
19	211	496	682	66	136	224	2150	396	659	1659	681	557	919	608	
20	167	352	545	51	118	190	1933	354	480	1436	648	447	773	466	
21	122	268	407	45	104	175	1506	300	373	1118	581	343	615	352	
22	94	212	294	54	92	153	1128	252	286	832	495	260	505	285	
23	75	174	213	75	78	124	832	200	222	577	407	192	394	216	
24	60	143	161	112	63	95	631	153	180	394	327	150	277	163	

V - VARIATION HORAIRE DU TRAFIC EN 2014 AUX POSTES PERMANENTS

H E U R E	N° Poste	24	29	38	39	70	129	132	138	145	16	20	40	44	59
	N° Route	8	8	8	8	8	8	8	8	8	9	9	9	9	9
	P.K IMPL	773,743	627,5	198,6	260	352	31	749	232,8	580,62	30	73,844	314,111	452,43	42,1
1	84	25	56	153	69	83	63	120	76	269	333	45	26	927	
2	83	20	44	106	56	73	48	98	67	198	261	37	19	941	
3	121	18	38	79	56	62	49	104	68	162	214	29	14	949	
4	172	24	41	80	69	52	63	160	81	181	204	23	11	907	
5	204	33	48	128	92	44	89	246	98	303	209	26	15	849	
6	249	46	77	224	126	46	151	405	122	558	294	42	28	915	
7	342	63	138	399	180	64	247	547	153	1081	460	65	57	979	
8	416	82	193	614	219	94	328	626	175	1579	677	89	69	1031	
9	436	100	236	746	250	119	371	677	197	1684	826	123	75	1062	
10	444	117	257	828	287	127	403	711	222	1656	889	141	86	999	
11	457	129	263	891	306	133	424	724	247	1673	908	146	93	868	
12	460	134	271	925	313	143	424	681	253	1696	938	143	88	718	
13	428	120	254	895	287	153	387	623	226	1644	932	138	80	608	
14	396	115	230	780	270	154	347	624	214	1589	925	145	75	514	
15	386	125	235	783	281	152	364	651	231	1780	961	150	84	430	
16	381	136	246	809	298	160	391	676	239	1907	982	152	91	368	
17	371	140	257	802	323	168	414	731	244	1970	1032	152	90	319	
18	366	144	272	851	325	169	428	682	244	2021	1051	135	92	297	
19	343	129	239	807	277	169	375	537	219	1840	958	108	88	328	
20	262	96	184	654	208	156	274	417	171	1452	835	86	78	404	
21	190	71	138	484	165	131	203	331	138	1088	669	77	66	553	
22	147	53	104	379	133	113	153	264	113	830	575	68	55	778	
23	114	39	84	289	108	100	112	205	100	585	496	62	47	919	
24	95	32	69	219	89	91	84	158	89	388	419	53	36	929	

V - VARIATION HORAIRE DU TRAFIC EN 2014 AUX POSTES PERMANENTS

H E U R E	N° Poste	74	108	109	118	139	54	88	56	57	42	43	81	119	21
	N° Route	9	9	9	9	9	A1	A1	A2	A2	10	10	10	10	11
	P.K IMPL	233,8	63,7	113	395,28	423	143	147,4	128,5	132	17	363	634,5	331	105,25
1	268	215	204	74	56	206	274	137	275	164	39	23	16	132	
2	204	163	200	65	42	171	227	117	218	118	29	17	12	109	
3	170	119	213	60	34	144	193	128	169	119	21	13	9	100	
4	158	96	230	57	35	134	172	196	133	149	25	13	10	147	
5	208	107	219	60	44	146	183	304	121	207	38	20	11	231	
6	353	151	215	62	64	213	246	412	147	338	62	40	19	336	
7	521	243	227	74	106	315	371	485	237	510	99	76	32	452	
8	689	370	241	89	152	413	503	539	364	638	137	99	42	508	
9	793	502	253	99	193	476	589	590	487	704	163	111	50	525	
10	845	579	255	105	219	492	620	627	556	736	181	119	54	549	
11	910	633	229	133	230	508	636	608	610	777	187	123	58	581	
12	951	675	186	165	233	529	678	565	655	786	184	118	58	592	
13	901	690	159	144	218	509	672	600	684	707	164	104	54	558	
14	892	679	142	127	200	508	637	690	651	700	149	92	49	576	
15	939	655	128	137	226	534	670	762	618	742	168	96	53	621	
16	983	683	114	144	237	592	727	794	688	759	188	103	55	663	
17	1065	727	95	142	228	634	780	765	790	807	192	111	54	705	
18	1103	749	75	145	231	674	817	654	834	867	201	119	57	709	
19	1032	764	68	139	207	636	806	515	879	829	182	112	53	623	
20	854	695	78	115	163	520	693	418	835	700	142	86	46	475	
21	721	540	92	97	129	432	548	335	691	561	105	67	39	388	
22	587	416	123	87	107	369	489	265	548	423	79	49	31	307	
23	462	342	170	90	88	296	400	213	436	319	64	38	25	236	
24	349	276	204	78	73	238	328	169	343	238	51	32	22	178	

V - VARIATION HORAIRE DU TRAFIC EN 2014 AUX POSTES PERMANENTS

H E U R E	N° Poste	22	107	111	112	123	5	6	30	65	82	110	115	116	127
	N° Route	11	11	12	12	12	13	13	13	13	13	13	13	13	13
	P.K IMPL	124,059	39	848	779	375,8	58	120	492,05	285	553,6	609,7	196	259	219
1	40	283	3	9	21	41	25	33	58	22	15	12	45	123	
2	47	234	3	6	17	28	22	40	46	15	12	10	37	97	
3	78	196	3	5	14	26	19	64	43	13	13	10	34	82	
4	173	170	5	4	11	25	24	98	51	17	22	15	44	86	
5	331	159	10	7	10	33	33	125	73	29	46	23	65	123	
6	415	239	21	16	15	44	45	155	105	58	78	35	96	238	
7	356	373	31	26	41	75	71	182	145	96	108	67	135	379	
8	339	529	39	34	71	118	89	199	182	120	147	97	169	445	
9	358	626	42	39	85	155	103	205	213	140	174	103	201	508	
10	393	652	39	43	89	182	116	190	243	155	179	120	233	559	
11	391	686	34	47	91	210	123	179	259	156	168	145	253	584	
12	382	723	31	51	92	227	131	190	249	146	143	153	253	574	
13	430	731	32	42	74	226	130	204	241	119	126	138	235	540	
14	452	696	32	36	58	218	127	209	258	112	130	124	254	531	
15	447	716	33	37	60	215	130	216	283	133	143	131	284	551	
16	466	758	33	37	68	214	134	201	291	146	163	141	295	565	
17	424	801	29	41	80	217	142	161	300	166	172	141	307	562	
18	309	837	23	43	93	219	146	131	287	165	153	127	296	540	
19	214	809	16	40	90	195	127	108	234	135	113	99	245	441	
20	176	690	11	32	71	153	98	86	180	98	84	72	174	342	
21	154	499	8	24	44	117	74	73	143	68	57	48	131	283	
22	117	429	6	19	31	89	61	61	110	46	43	33	99	239	
23	73	381	5	16	28	73	44	47	90	37	33	23	75	196	
24	49	335	3	13	26	57	32	37	73	30	23	16	60	159	

V - VARIATION HORAIRE DU TRAFIC EN 2014 AUX POSTES PERMANENTS

H E U R E	N° Poste	60	95	144	146	147	36	31	135	49	51	58	124	80	79
	N° Route	16	16	16	16	16	17	19	19	V.C	V.C	V.C	109	201	204
	P.K IMPL	11	58,1	301	82,5	78,9	257,7	4,5	108	8,1	19,3	3,3	189	64,1	4,75
1	152	27	32	80	582	9	488	58	1344	567	1148	2	48	53	
2	114	23	25	59	438	7	325	57	985	417	834	1	40	41	
3	83	31	17	42	263	5	220	57	712	312	590	1	32	37	
4	73	54	17	47	169	7	139	64	520	255	461	1	29	45	
5	82	94	27	79	178	12	115	68	440	259	441	2	35	73	
6	116	142	43	140	286	20	185	76	525	384	614	2	52	122	
7	185	190	76	268	594	26	385	81	904	641	994	6	84	212	
8	282	228	109	415	1018	33	662	94	1644	1005	1509	10	113	306	
9	349	275	132	488	1242	36	972	100	2274	1254	2058	14	136	345	
10	377	315	144	552	1370	38	1194	107	2418	1350	2340	13	146	374	
11	399	338	157	620	1551	39	1328	113	2509	1425	2449	14	150	395	
12	423	334	170	660	1666	38	1444	108	2611	1507	2578	15	147	398	
13	432	351	163	634	1672	34	1505	109	2808	1567	2725	15	146	367	
14	457	368	168	655	1779	35	1406	112	2779	1570	2802	14	150	344	
15	473	382	186	664	1778	36	1413	114	2678	1600	2766	14	161	379	
16	488	388	208	664	1822	36	1435	121	2776	1677	2821	16	167	405	
17	514	372	232	677	1972	39	1468	126	3047	1740	3009	16	171	413	
18	539	314	252	672	2091	40	1527	128	3148	1803	3136	18	168	412	
19	488	220	220	580	2049	36	1548	118	3243	1746	3183	15	150	352	
20	378	157	147	421	1809	28	1472	100	3248	1629	2920	11	119	260	
21	328	113	94	319	1597	23	1228	80	2949	1365	2543	8	103	184	
22	283	81	69	242	1420	20	993	76	2510	1166	2264	6	87	138	
23	235	55	53	170	1177	17	839	71	2199	964	1927	5	74	100	
24	193	37	40	113	843	12	682	66	1761	758	1524	3	59	72	

V - VARIATION HORAIRE DU TRAFIC EN 2014 AUX POSTES PERMANENTS

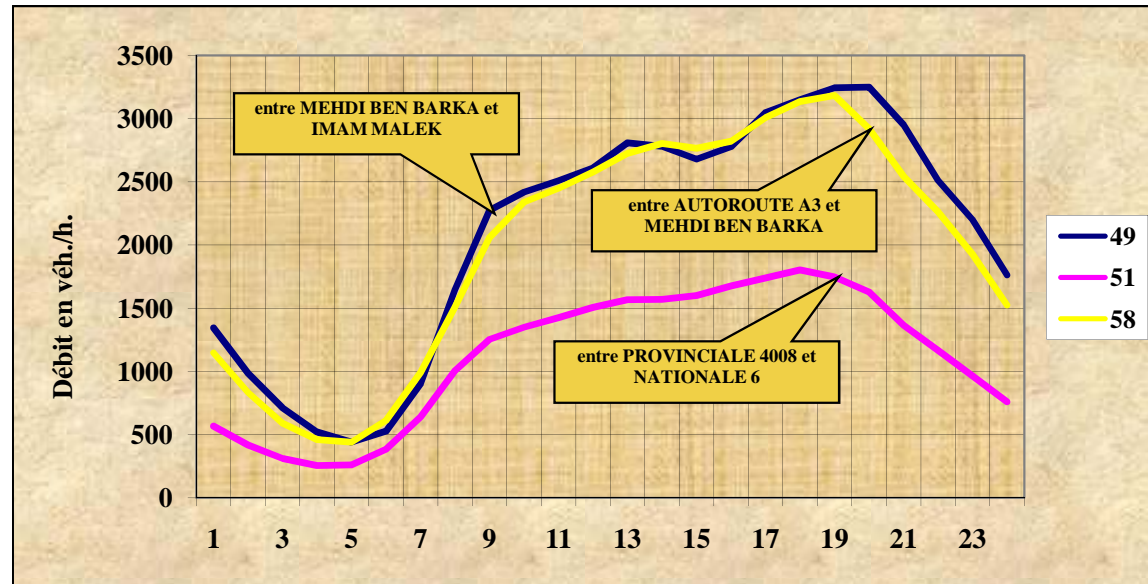
H E U R E	N° Poste	85	150	134	99	140	13	66	153	10	117	69	25	113	102
	N° Route	207	207	301	312	313	322	322	322	413	413	417	503	702	716
	P.K IMPL	28	89,8	189,4	10,91	13	57,54	42	10	66,8	97	4,5	5,854	0,5	49
1	30	51	10	79	126	51	122	401	44	115	77	168	15	41	
2	24	40	13	56	85	35	95	290	32	89	66	117	12	27	
3	23	36	8	37	53	21	71	192	32	67	54	87	8	18	
4	29	37	8	30	43	15	69	146	39	53	49	91	5	24	
5	42	49	10	47	52	17	80	141	63	56	64	140	4	45	
6	62	75	21	86	102	34	135	207	95	77	90	265	5	85	
7	105	120	36	129	218	87	209	485	136	121	122	462	9	134	
8	157	171	50	188	329	178	283	732	172	189	157	664	23	174	
9	195	230	60	250	383	231	329	864	199	252	181	778	35	210	
10	223	261	68	294	424	259	363	887	216	282	195	837	45	231	
11	237	268	74	333	440	302	386	945	239	306	198	868	60	244	
12	236	260	79	354	458	360	419	1062	248	326	202	881	82	249	
13	220	234	73	358	457	405	427	1085	232	339	205	844	95	240	
14	204	213	65	322	441	423	442	1084	217	332	197	822	94	235	
15	229	210	67	328	441	453	456	1125	231	309	196	857	71	235	
16	274	219	73	352	455	496	492	1163	248	315	203	921	59	251	
17	282	234	73	360	482	535	507	1243	259	340	212	961	53	270	
18	272	240	69	368	510	546	504	1323	269	357	221	964	53	286	
19	228	214	56	366	505	512	440	1233	250	372	209	895	65	284	
20	171	178	37	324	486	404	350	1091	197	354	174	761	74	227	
21	120	142	25	231	421	258	273	943	150	302	148	604	65	162	
22	87	110	19	192	360	153	229	860	107	242	132	452	46	118	
23	62	86	16	146	280	106	186	722	75	189	112	334	31	80	
24	44	67	13	108	189	73	152	544	57	147	91	238	19	59	

V - VARIATION HORAIRE DU TRAFIC EN 2014 AUX POSTES PERMANENTS

H E U R E	N° Poste	128	62	61	103	130	131
	N° Route	1714	2010	3038	5006	5013	5055
	P.K IMPL	49	36,7	5	15,9	12	3,5
1	97	18	533	55	43	157	
2	73	18	390	35	32	110	
3	70	8	288	24	23	81	
4	89	12	230	27	23	81	
5	110	24	222	44	29	119	
6	165	42	319	88	45	198	
7	272	80	541	157	78	315	
8	398	114	823	222	121	457	
9	455	141	1039	273	153	544	
10	486	155	1147	314	171	588	
11	509	158	1215	340	179	621	
12	521	155	1281	350	189	639	
13	485	143	1327	321	193	617	
14	437	116	1347	309	189	603	
15	473	120	1338	319	183	651	
16	509	126	1370	344	189	716	
17	539	139	1462	388	196	765	
18	587	149	1533	430	211	820	
19	557	131	1506	415	210	801	
20	457	95	1454	314	173	666	
21	344	70	1265	222	124	511	
22	255	47	1105	154	95	400	
23	200	33	925	106	75	292	
24	146	25	721	74	57	213	

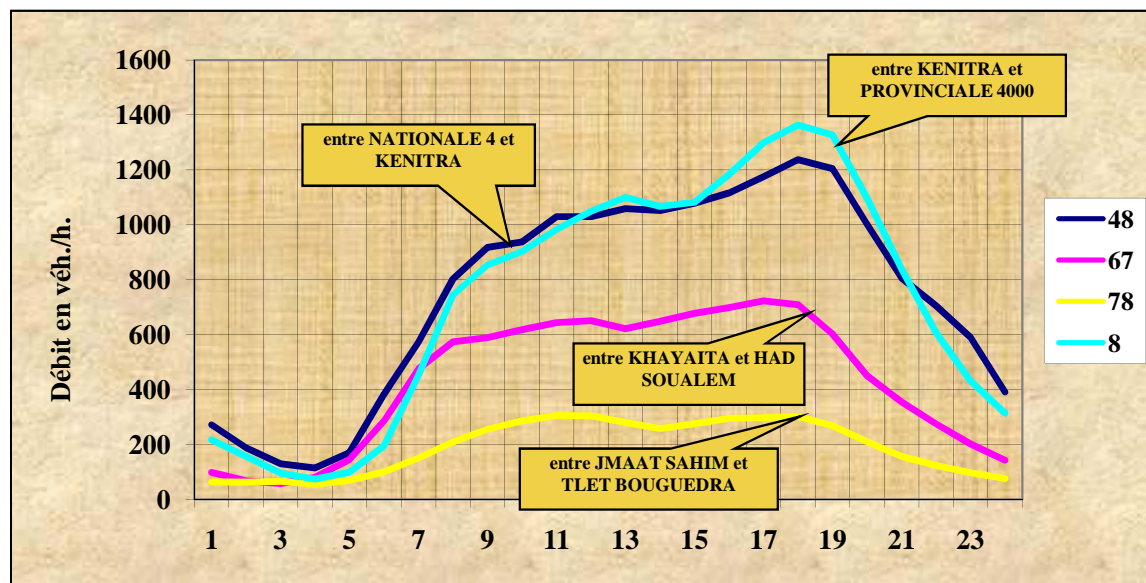
VARIATION HORAIRE DU TRAFIC EN 2014

- Postes N°:
- 49 V.C, entre MEHDI BEN BARKA et IMAM MALEK
 - 51 V.C, entre PROVINCIALE 4008 et NATIONALE 6
 - 58 V.C, entre AUTOROUTE A3 et MEHDI BEN BARKA



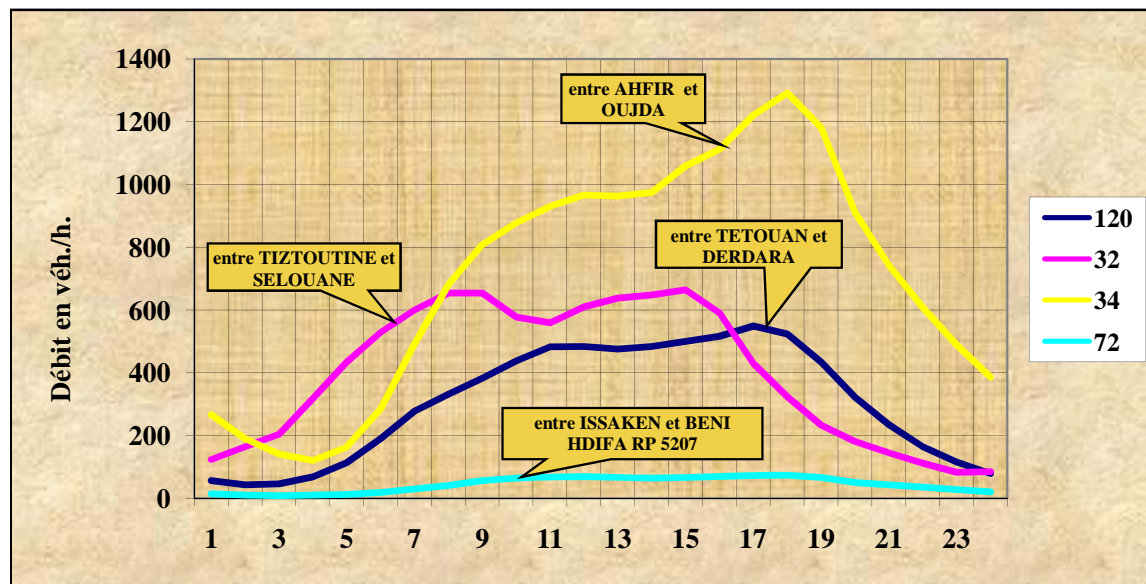
VARIATION HORAIRE DU TRAFIC EN 2014

- Postes N°:
- 8 RN1, entre KENITRA et PROVINCIALE 4000
 - 48 RN1, entre NATIONALE 4 et KENITRA
 - 67 RN1, entre KHAYAITA et HAD SOUALEM
 - 78 RN1, entre JMAAT SAHIM et TLET BOUGUEDRA



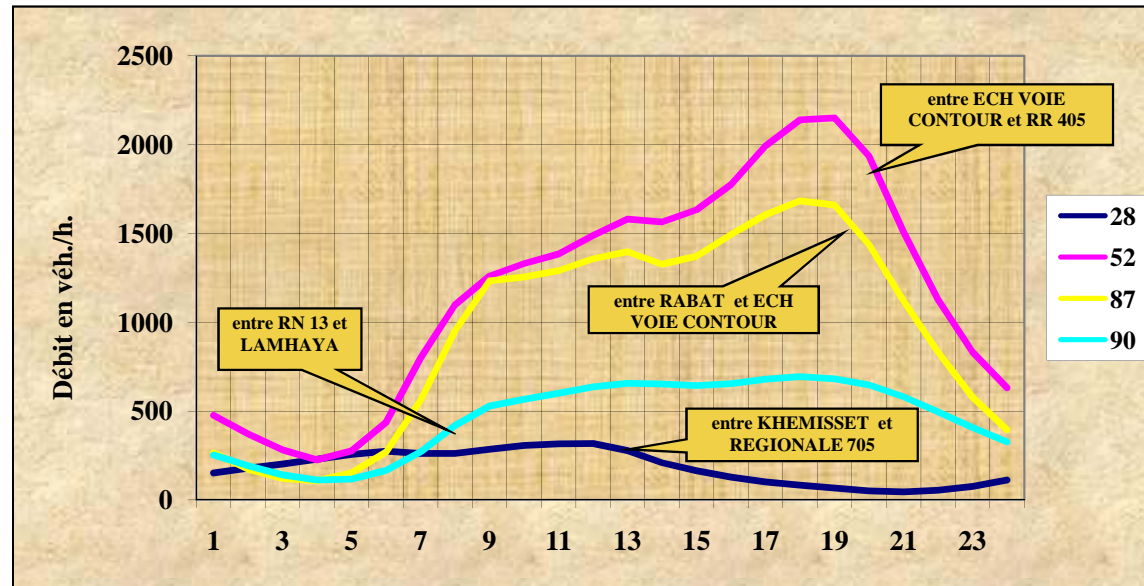
VARIATION HORAIRE DU TRAFIC EN 2014

- Postes N°:
- 32 RN2, entre TIZTOUTINE et SELOUANE
 - 34 RN2, entre AHFIR et OUJDA
 - 72 RN2, entre ISSAKEN et BENI HDIFA RP 5207
 - 120 RN2, entre TETOUAN et DERDARA



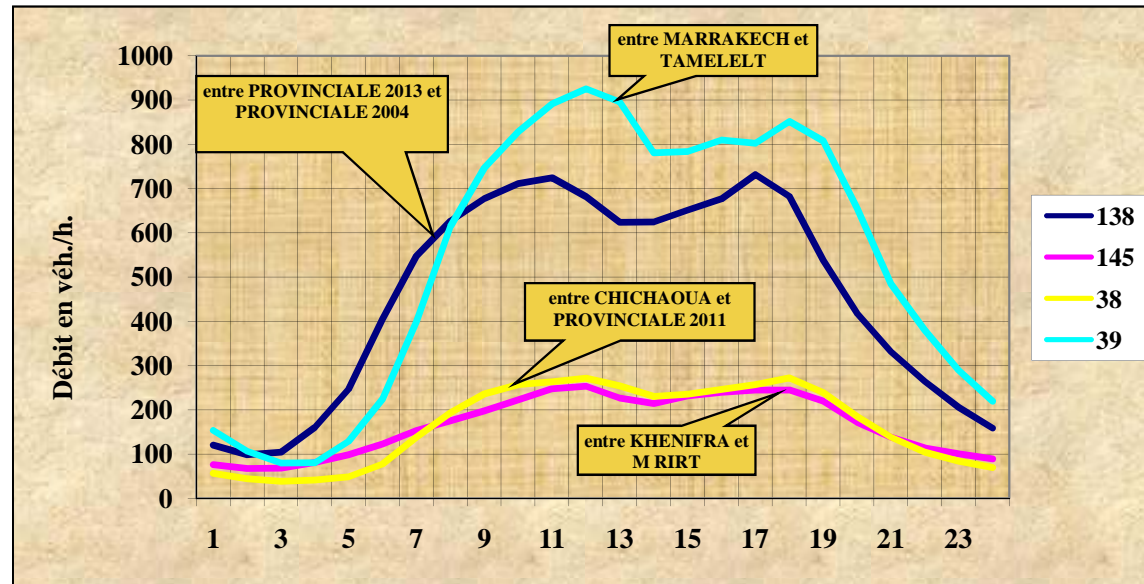
VARIATION HORAIRE DU TRAFIC EN 2014

- Postes N°:
- 28 RN6, entre KHEMISSET et REGIONALE 705
 - 52 RN6, entre ECH VOIE CONTOUR et RR 405
 - 87 RN6, entre RABAT et ECH VOIE CONTOUR
 - 90 RN6, entre RN 13 et LAMHAYA



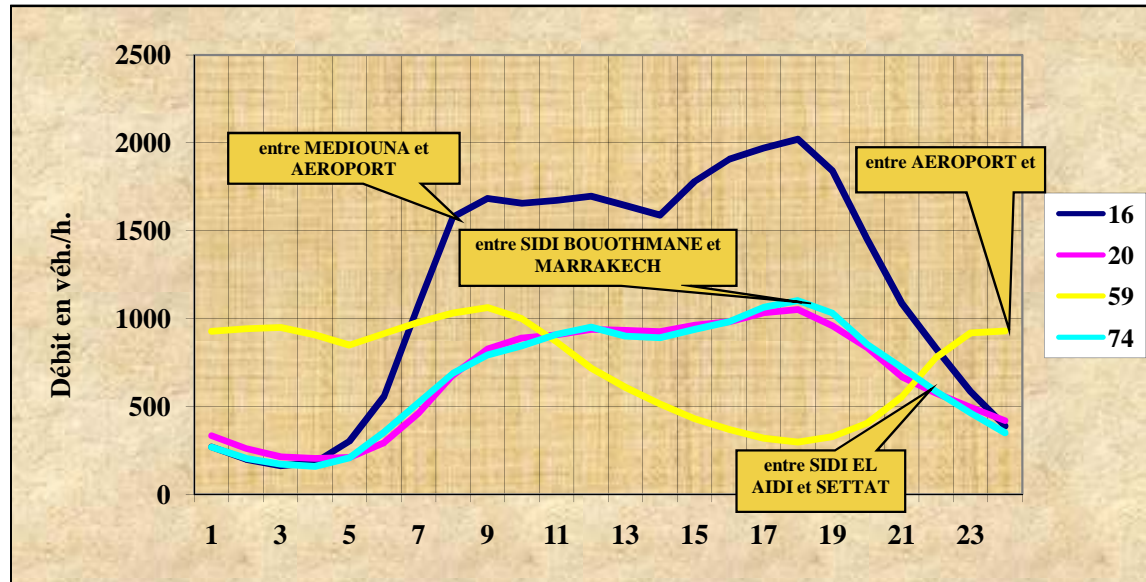
VARIATION HORAIRE DU TRAFIC EN 2014

- Postes N°:
- 38 RN8, entre CHICHAOUA et PROVINCIALE 2011
 - 39 RN8, entre MARRAKECH et TAMELELT
 - 138 RN8, entre PROVINCIALE 2013 et PROVINCIALE 2004
 - 145 RN8, entre KHENIFRA et M RIRT



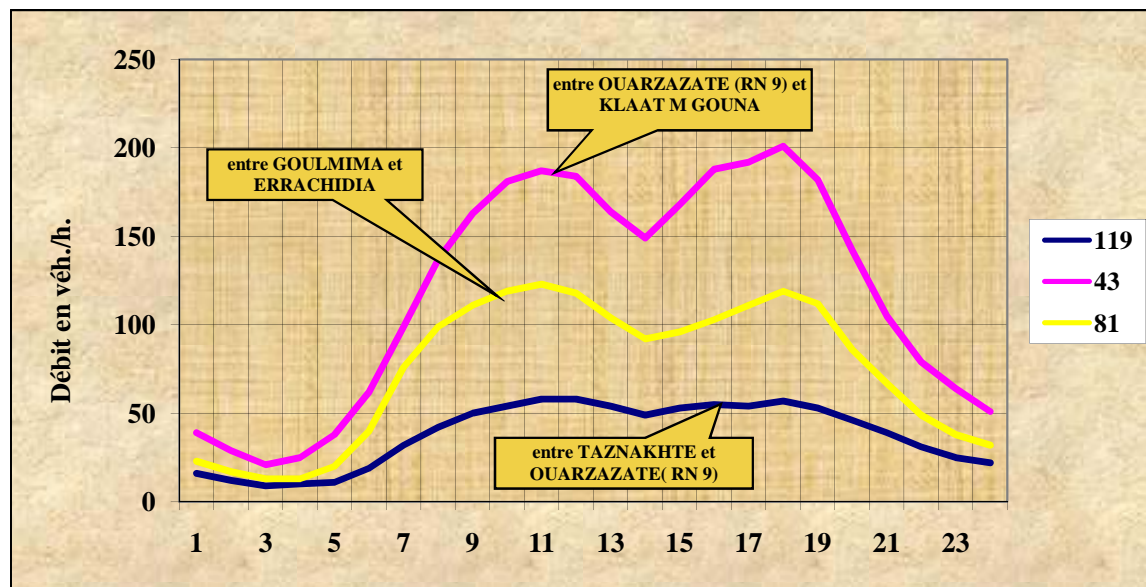
VARIATION HORAIRE DU TRAFIC EN 2014

- Postes N°:
- 16 RN9, entre MADIOUNA et AEROPORT
 - 20 RN9, entre SIDI EL AIDI et SETTAT
 - 59 RN9, entre AEROPORT et BERRECHID
 - 74 RN9, entre SIDI BOUOTHMANE et MARRAKECH



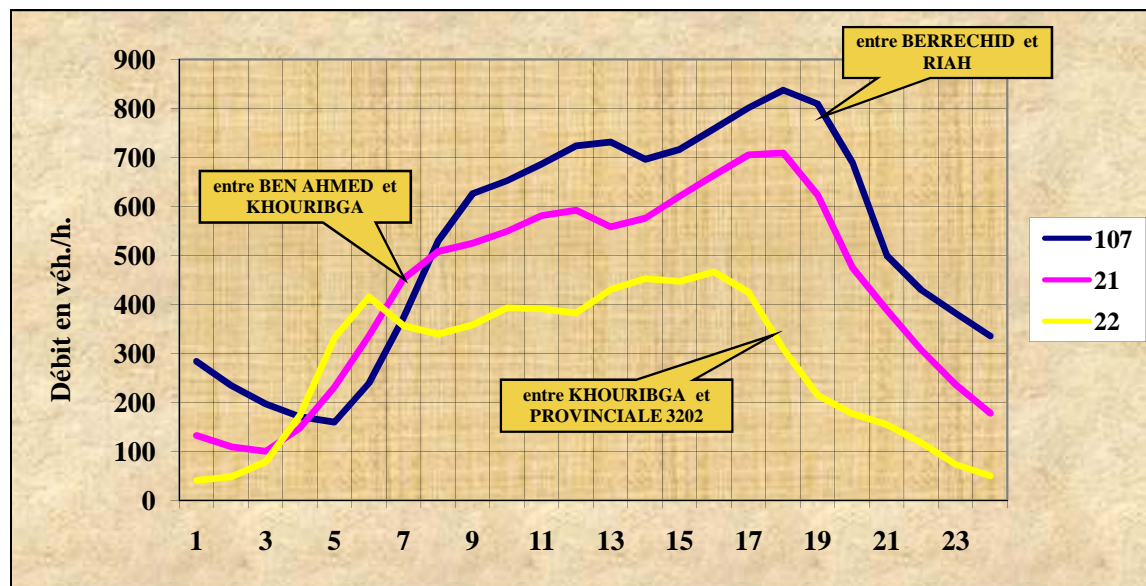
VARIATION HORAIRE DU TRAFIC EN 2014

- Postes N°:
- 43 RN10, entre OUARZAZATE (RN 9) et KLAAT M GOUNA
 - 81 RN10, entre GOULMIMA et ERRACHIDIA
 - 119 RN10, entre TAZNAKHTE et OUARZAZATE (RN 9)



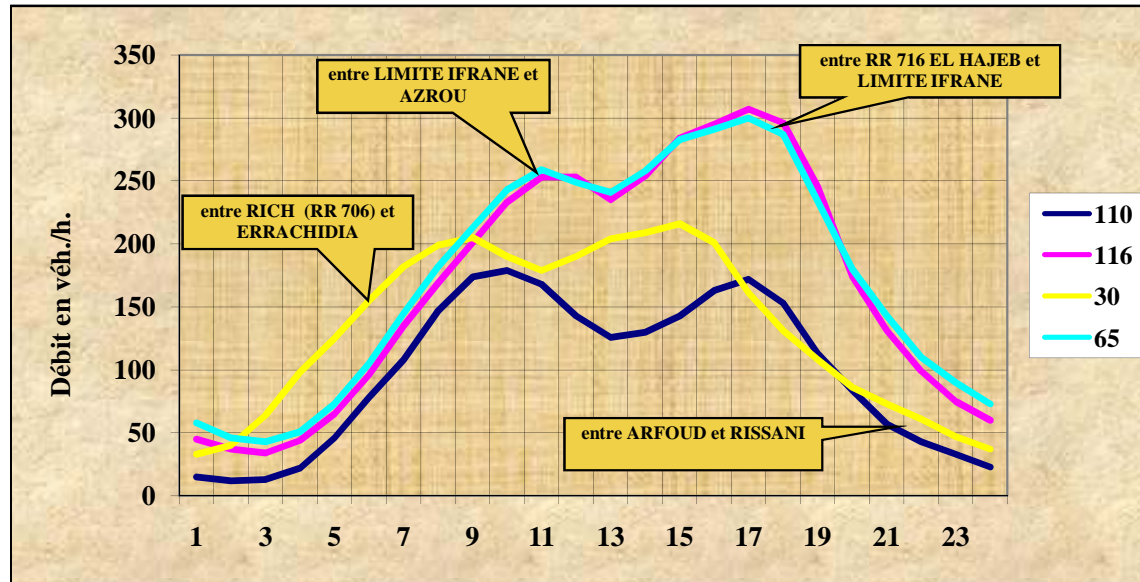
VARIATION HORAIRE DU TRAFIC EN 2014

- Postes N°:
- 21 RN11, entre BEN AHMED et KHOURIBGA
 - 22 RN11, entre KHOURIBGA et PROVINCIALE 3202
 - 107 RN11, entre BERRECHID et RIAH



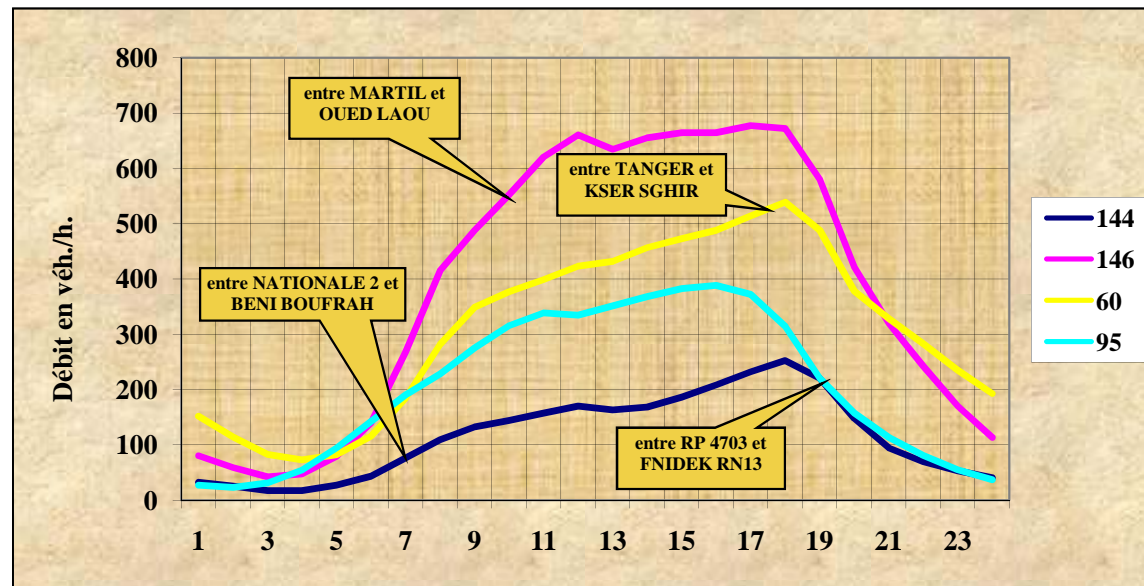
VARIATION HORAIRE DU TRAFIC EN 2014

- Postes N°:
- 30 RN13, entre RICH (RR 706) et ERRACHIDIA
 - 65 RN13, entre LIMITE IFRANE et AZROU
 - 110 RN13, entre ARFOUD et RISSANI
 - 116 RN13, entre RR 716 EL HAJEB et LIMITE IFRANE



VARIATION HORAIRE DU TRAFIC EN 2014

- Postes N°:
- 60 RN16, entre TANGER et KSER SGHIR
 - 95 RN16, entre RP 4703 et FNIDEK RN13
 - 144 RN16, entre NATIONALE 2 et BENI BOUFRAH
 - 146 RN16, entre MARTIL et OUED LAOU



CHAPITRE VI
VARIATION MENSUELLE
DU TRAFIC

VI - VARIATION MENSUELLE DU TRAFIC EN 2014 AUX POSTES PERMANENTS

N° Poste	49	51	58	3	4	7	8	14	18	19	45	47	48	67
N° Route	V.C	V.C	V.C	1	1	1	1	1	1	1	1	1	1	1
P.K IMPL	8,1	19,3	3,3	46,2	92,27	205,4	243	329,5	431	491	1012,7	1300	222,4	386
MOIS														
1		26351	46891	4741		5871	15616	7240		8975		1434	16095	9434
2		25414	49823	4821		5299	17032	7938		9083	3760	1405	18025	9977
3		24920	47421	5069		5146	16381	8307		8931	3715	1377	18262	10193
4	51064	30079	47361	5762		4952	17688	8417		9118	4270	1521	18839	10433
5	49526	26490	45135	5929		4385	17674	8385		9242	3772	1388	18449	10307
6	45470	25946	50433	6283		7348	18283	8705		9966	4046	1507	19307	10627
7	46803	35823	49984	6395	11115	6081	17491	7643	9309	9439	3441	1334	18017	10003
8	56125	25873	46480	11991	8691	8854	21505	10951	8598	13686	4809	1783	21447	12058
9	55150	26489	44562	7746	9670	7710	18293	8907	7537	10568	4364	1726	17781	10927
10	49647	25052	45553		9151	6530	16665	7033	6832	11236	4313	1486	16737	9917
11	50748	26331	51767		8225	6557	16236		6021	8796	3445	1329	15701	9496
12	47776	23211	46733		8072	6276	15894		5622	8310	3579	969	16314	11563

NOMBRE DE JOURS DE COMTAGE PAR POSTE ET PAR MOIS

MOIS	N° Poste	49	51	58	3	4	7	8	14	18	19	45	47	48	67
1			31	30	31		14	10	31		30		31	22	31
2			27	28	28		15	12	28		28	24	28	21	28
3			31	31	31		31	31	31		31	30	31	29	31
4	20	30	30	30	30		30	30	30		29	30	30	30	30
5	31	30	31	31	31		31	31	31		18	16	31	31	31
6	30	26	30	30	30		30	29	2		30	30	30	30	8
7	31	31	30	31	31	31	31	31	31	30	31	31	31	31	31
8	21	31	31	31	31	31	31	31	31	13	31	31	31	31	31
9	28	30	30	1	4	30	30	30	30	18	30	30	30	10	30
10	16	31	31		31	31	31	31	31	30	30	31	31	31	31
11	30	30	30		20	30	30		30	30	30	30	30	30	30
12	26	17	28		29	31	31		1	31	30	29	31	29	

VI - VARIATION MENSUELLE DU TRAFIC EN 2014 AUX POSTES PERMANENTS

	N° Poste	73	76	78	86	104	105	106	148	149	2	32	34	72	120	
	N° Route	1	1	1	1	1	1	1	1	1	2	2	2	2	2	
	P.K IMPL	831,21	467	582,5	295,5	1204,6	1548	2003,3	657	1530	30,3	434,8	567,99	276,75	56,3	
MOIS																
1		2267	7439	4301	13738	1993	939	852	2293	4556	12484	8410	15044	930	6524	
2		2046	7795	4341	14361	2007	938	799	2470	4715	12423	8366	16675	999	6603	
3		2127	7786	4255	14549	2009	977	822	2720	4646	12798	8450	15026	1004	6853	
4		2688	7684	4927	15441	2301	1077	900	3059	4836	14955	9119	17735	1108	8217	
5		2122	7068	4385	15389	2462	920	792	2574	4681	14070	8843	15671	1098	7467	
6		2181	7356	4552	15823	2322	971	977	2656	4625	15164	9204	16439	1141	7470	
7		1939	9012	4000	14838	1923	862	764	2388	4228	13497	9074	21590	860	6376	
8		3653	11668	5906	17324	2498	957	837	3871	4035	21608	14442	15663	1323	9818	
9		2413	9006	4962	16574	2487	1115	890	3063	4852	15456	10033	17530	1115	7885	
10		2467	8881	5337	14190	2084	870	858	3577	3984	13179	9355	16839	1027	7183	
11		1869	7511	3914	14389	1991	961	927	1946	4573	12852			998	6790	
12		1852	7507	4096	13908	2021	1022	1073	1938	4905	12765			1092	6641	

NOMBRE DE JOURS DE COMTAGE PAR POSTE ET PAR MOIS

MOIS	N° Poste	73	76	78	86	104	105	106	148	149	2	32	34	72	120
1		24	26	31	31	31	31	31	5	31	31	31	24	16	31
2		28	28	28	28	28	28	28	27	28	28	28	28	27	28
3		31	31	31	12	31	2	31	31	31	31	31	31	30	31
4		29	30	30	30	30	30	30	21	30	30	30	30	25	30
5		29	31	31	15	30	31	31	26	31	31	31	31	30	31
6		30	30	30	30	28	30	30	30	30	30	30	30	29	30
7		31	30	31	31	31	31	31	31	31	31	31	31	31	31
8		31	24	31	31	31	31	31	31	31	20	31	31	31	31
9		30	30	30	29	30	30	30	30	30	22	30	30	30	30
10		29	31	31	31	31	31	31	8	31	31	9	8	25	31
11		20	30	30	30	11	30	30	20	30	30			30	30
12		31	31	31	31	16	30	31	31	30	31			15	31

VI - VARIATION MENSUELLE DU TRAFIC EN 2014 AUX POSTES PERMANENTS

	N° Poste	133	9	100	11	26	28	33	35	52	63	68	87	90	101	
	N° Route	2	4	4	6	6	6	6	6	6	6	6	6	6	6	
	P.K IMPL	113	58,1	153,4	71,38	187	111,7	403,9	547,82	14,31	212	43	8,6	150	179	
MOIS																
1			5526				4187			26172			20618	10735		
2			5896	3188		9195	4161	2993		27006			21665	10419	9118	
3			5898	3203		8873	4061	2557		26317		9616	21572	9979	9401	
4			6585	3859		9931	4716	2145	3379	29449		10369	23554	11564	9824	
5			6391	3675		9253	4368	2129	3050	28240	6257	10285	22272	11053	8089	
6		4171	7110	3870		9558	4664	2210	3205	29019	6170	10457	22974	11389	8437	
7		3230	6525	3029	7422	8515	4050	2742	4246	25665	8676	10818	37119	15217	7376	
8		4535	8113	5028	9411	11709	5847	2149	2996	37525	8002	12929	27979	15106	9915	
9		4152	6606	3619	8488	9849	4867	2135		30093	6149	11432	23745	11100	8551	
10		4055	6842	3403	7801	9478	4413	2266		28711	6274	10536	22489	10345	8115	
11		3815	5884	2996	6937	8725	3918	2320		26281	5394	10721	21055	11117	7562	
12		3356	5767	2884	6594	8201	3586	2187		24792	4778		20284	8881	7233	

NOMBRE DE JOURS DE COMTAGE PAR POSTE ET PAR MOIS

MOIS	N° Poste	133	9	100	11	26	28	33	35	52	63	68	87	90	101
1			14				31			31			31	30	
2			15	23		21	28	27		28			28	28	21
3			31	31		31	31	31		31		15	31	15	2
4			30	30		30	30	30	9	30		19	30	15	20
5			31	31		31	31	31	31	31	8	26	31	31	29
6		13	30	30		30	30	30	30	30	30	18	30	29	30
7		31	31	31	24	31	31	31	31	31	30	25	0	30	31
8		31	31	4	31	31	31	31	29	31	28	31	31	0	31
9		26	30	30	30	30	30	29		29	30	9	30	30	30
10		31	31	31	31	31	31	31		31	8	31	31	31	31
11		30	30	30	30	30	30	29		30	18	1	28	29	30
12		8	31	31	24	31	29	31		31	31		30	28	31

VI - VARIATION MENSUELLE DU TRAFIC EN 2014 AUX POSTES PERMANENTS

	N° Poste	137	23	24	29	38	39	70	129	132	138	145	16	20	40	
	N° Route	7	8	8	8	8	8	8	8	8	8	8	9	9	9	
	P.K IMPL	133,95	432	773,743	627,5	198,6	260	352	31	749	232,8	580,62	30	73,844	314,111	
MOIS																
1		12212		6576	1527	3654	11782	4672	2441		10081	3002	26570	14728	1727	
2		13505		7443	1684	3570	12503	4741	2668	5709	10513	4046	27955	15260	1894	
3		13588		7339	1833	3772	12938	4630	2623	6382	10508	3401	28458	15496	2056	
4		14427		7691	2055	4335	12977	5039	2917	6388	11861	3920	29238	16356	2667	
5		13821	9109	6099	1906	3965	12665	4056	2739	5938	11677	3528	28884	15745	2370	
6		13814	9142	6548	1976	4299	13488	4864	2847	6304	12164	4310	29527	16404	2157	
7		11528	7915	5356	1646	3399	10833	4021	3751	5050	9453	4400	26596	22860	1486	
8		14606	11071	7642	3376	5271	14530	5932	2929	7490	12528	5378	29375	17191	2854	
9		13563	9723	7010	1989	4286	13742	4925	2917	6574	12080	4140	30257	17701	2370	
10		13757	8792	8711	2049	4165	14244	5190	2700	9317	11576	4256	27953	13595	3111	
11		13180	7767			3485	12350	4464	2117	5826	10087	3539	26725	14712	2041	
12		13277	7747			3346	12751	4350	2301	5365	10056	3210	26934	11898	1807	

NOMBRE DE JOURS DE COMTAGE PAR POSTE ET PAR MOIS

MOIS	N° Poste	137	23	24	29	38	39	70	129	132	138	145	16	20	40
1		25		9	31	31	25	31	22		31	15	31	2	31
2		28		28	28	15	28	28	27	21	28	7	28	28	28
3		31		31	30	25	31	31	16	3	31	20	31	31	31
4		30		25	29	30	30	30	30	29	29	15	30	30	30
5		31	23	31	30	31	20	2	31	29	10	31	31	17	31
6		30	30	30	28	30	30	26	30	30	30	29	30	30	30
7		30	31	31	31	31	31	31	31	31	31	18	31	30	22
8		12	31	31	31	31	31	31	31	31	31	26	21	22	20
9		29	30	30	30	30	30	30	30	30	30	23	28	9	30
10		14	31	15	7	31	31	31	29	9	31	22	31	31	31
11		30	9			30	26	30	28	18	30	15	30	30	30
12		31	19			31	31	31	31	31	31	15	31	22	4

VI - VARIATION MENSUELLE DU TRAFIC EN 2014 AUX POSTES PERMANENTS

	N° Poste	44	59	74	108	109	118	139	42	43	81	119	21	22	107
	N° Route	9	9	9	9	9	9	9	10	10	10	10	11	11	11
	P.K IMPL	452,43	42,1	233,8	63,7	113	395,28	423	17	363	634,5	331	105,25	124,059	39
MOIS															
1		991	16710	14164	10433	3481	1697	3097		2449	1724	737	9696	6883	10168
2		1041	17544	15346	10815	4020	1842	3313		2531	1669	718	9710	7086	10569
3		1121	17614	15504	10799	4052	1970	3483		2691	1715	1199	9990	6911	11132
4		836	18261	15886	11981	4664	2518	4239		3227	1914	1002	10603	7510	12084
5		1351	17896	15535	10891	4246	2207	3774	11676	3073	1698	853	9819	6355	10574
6		1164	18553	15842	11863	4579	5867	3481	12213	2838	1752	813	10272	6375	11713
7		720	16343	12508	10057	3729	3007	2853	16175	2264	1250	998	9181	5574	10393
8		1312	19108	20432	12218	5122	2676	4817	12562	3669	2405	1099	12561	7566	15523
9		2224	19116	18509	11940	4444	2224	3747	12625	3009	1798	850	11041	6794	15343
10		1650	17711	17186	11947	4473	2850	4596	12640	3542	2174	1095	10697	6487	
11		935	16247	15772	9828	3576	1526	2895	11637	2445	1654	727	9793	6128	
12		900	16035	14651	9388	2526	1495	2820	12296	2509	1731	820		5907	

NOMBRE DE JOURS DE COMTAGE PAR POSTE ET PAR MOIS

MOIS	N° Poste	44	59	74	108	109	118	139	42	43	81	119	21	22	107
1		31	31	25	15	1	29	30		31	29	30	31	31	15
2		27	28	28	15	28	26	26		28	26	19	28	28	15
3		31	31	31	15	31	31	31		31	31	29	31	31	15
4		1	30	30	15	30	30	30		30	30	23	30	30	15
5		25	31	31	15	31	31	31	15	31	31	31	31	31	15
6		30	30	30	15	30	30	30	15	30	30	30	30	30	15
7		31	31	31	15	31	30	31	31	31	31	31	31	31	15
8		31	31	31	15	31	29	12	31	31	31	31	30	31	31
9		12	30	30	15	30	29	23	29	30	26	30	30	30	30
10		31	31	31	30	31	30	31	14	31	31	31	31	31	
11		30	30	30	14	30	28	30	25	30	30	30	24	30	
12		31	29	31	17	31	30	31	31	29	29	14		31	

VI - VARIATION MENSUELLE DU TRAFIC EN 2014 AUX POSTES PERMANENTS

	N° Poste	111	112	123	5	6	30	65	82	110	115	116	127	60	95	
	N° Route	12	12	12	13	13	13	13	13	13	13	13	13	16	16	
	P.K IMPL	848	779	375,8	58	120	492,05	285	553,6	609,7	196	259	219	11	58,1	
MOIS																
1		463	628				3000	3306	2061	2183	1778	3403	8510	7745	4166	
2		554	633			1917	3022	3716	2077	2201	1624	3804	7874	7668	4163	
3		552	645			1975	3059	3606	2061	2434	1776	3555	8194	6044	4258	
4		608	764	978		2292	3704	4263	2588	2888	2210	4332	9704	6545	4733	
5		491	813	858		1897	3113	4104	2036	2339	1910	3945	7896	7063	4609	
6		450	694	793		2029	3328	4504	2065	2120	1967	4314	8975	9131	5092	
7		450	415	799		1501	2701	3699	1519	1365	2334	3550	9713	8138	4806	
8		382	821	1616	4460	2852	4623	6088	3162	2993	2419	5716	10820	7136	8798	
9		451	610	837	3215	2307	2385	4889	2277	2305	2041	4255	8552	8179	5294	
10		664	714	1383	2835	2172	3887	4746	2893	3000	2072	4890	8168	7653	4171	
11		491	707	832	2728	1912	2995	3634	2139	2135	1725	3501	8726	7616	4296	
12		478	662	836	2719	1799	2975	3148	1910	1956	1681	3146	8257	7199	4326	

NOMBRE DE JOURS DE COMTAGE PAR POSTE ET PAR MOIS

MOIS	N° Poste	111	112	123	5	6	30	65	82	110	115	116	127	60	95
1		31	31				31	31	31	31	31	31	31	31	31
2		28	28			20	28	28	28	28	28	28	24	28	28
3		31	31			31	31	31	31	31	28	31	31	28	31
4		30	29	29		30	30	30	30	30	2	21	30	30	30
5		31	31	27		31	31	31	31	31	21	31	15	7	31
6		30	30	3		30	30	30	30	30	15	30	15	5	30
7		31	31	28		22	31	31	31	31	5	31	30	31	31
8		31	31	30	27	20	23	31	31	31	28	31	21	1	31
9		30	16	25	30	30	30	16	25	30	2	30	30	29	30
10		31	31	31	31	31	31	30	31	31	31	31	31	31	31
11		30	30	30	30	30	30	16	30	30	28	30	30	30	30
12		31	31	29	30	25	31	19	31	4	28	29	30	30	31

VI - VARIATION MENSUELLE DU TRAFIC EN 2014 AUX POSTES PERMANENTS

	N° Poste	144	146	147	36	31	135	124	80	79	85	150	134	99	140
	N° Route	16	16	16	17	19	19	109	201	204	207	207	301	312	313
	P.K IMPL	301	82,5	78,9	257,7	4,5	108	189	64,1	4,75	28	89,8	189,4	10,91	13
MOIS															
1		1880	7203	26775		21547			2448	5494	3023	2989	846	5130	
2		1998	7377	27114		21208	1982		2523	5638	2907	3228	881	5196	
3		2096	7737	28148	543	21334	1967		2389	5627	3223	3692	1016	5356	
4		2414	8774	30326	657	22081	2117		2541	6119	4219	4214	965	5869	
5		2448	8700	30196	586	21366	2007		2479	5727	3831	3437	921	5178	8675
6		2713	9968	31461	613	22702	1903		2571	5952	3542	3681	905	5407	8251
7		3073	9579	29557	776	23564	2980		3186	5181	3910	3057	890	5071	7248
8		7267	19173	36314	768	27845	2309		2469	6959	4663	6059	1716	6540	8062
9		2954	10004	29874	577	23896		214		6304	3598	3857	1159		8387
10		2442	7746	27717	638			300		6262	3850	4025	915		7849
11		2079	7334	27802	543			205		5204	3102	3469	1016		7307
12		2039	7466	28178	553			210		5614	3045	3373	1031		6892

NOMBRE DE JOURS DE COMTAGE PAR POSTE ET PAR MOIS

MOIS	N° Poste	144	146	147	36	31	135	124	80	79	85	150	134	99	140
1		31	31	31		26			31	31	30	31	12	31	
2		28	28	28		28	27		24	28	27	28	24	26	
3		31	31	31	10	31	31		31	31	19	6	31	28	
4		30	30	30	30	30	30		19	30	30	24	30	23	
5		31	31	31	31	7	31		31	31	5	31	31	27	5
6		30	30	29	30	29	8		30	30	28	30	30	30	19
7		31	31	31	30	31	31		31	31	23	31	31	31	8
8		31	31	27	22	31	31		29	31	31	31	31	9	31
9		30	30	30	30	24		24		30	30	30	30		27
10		31	31	31	30			31		31	31	31	31		22
11		30	30	30	12			30		30	30	30	30		30
12		31	31	31	20			29		31	31	31	31		31

VI - VARIATION MENSUELLE DU TRAFIC EN 2014 AUX POSTES PERMANENTS

N° Poste	13	66	153	10	117	69	25	113	102	128	62	61	103	130	131
N° Route	322	322	322	413	413	417	503	702	716	1714	2010	3038	5006	5013	5055
P.K IMPL	57,54	42	10	66,8	97	4,5	5,854	0,5	49	49	36,7	5	15,9	12	3,5

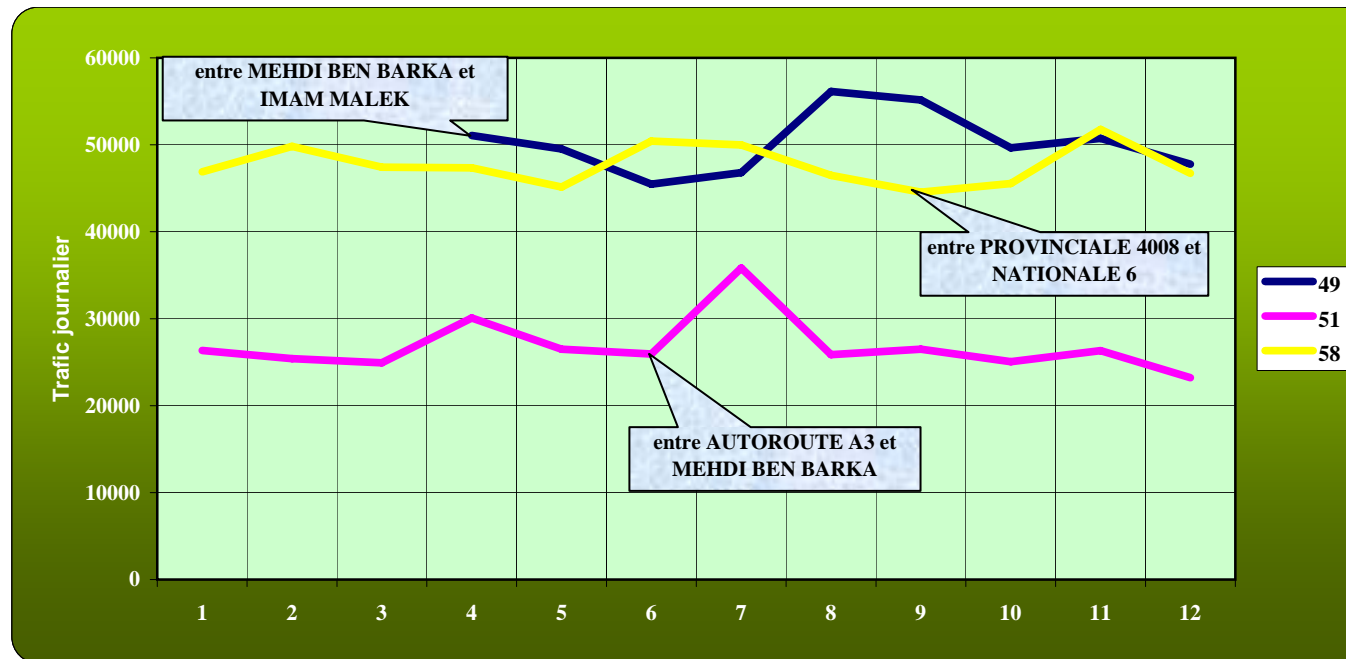
MOIS															
1	4898				4262	3259		879			1968	21741			
2	5239			3598	4281	3646	12957	878	4097		2046	23003	5169	3026	10806
3	5565	5539	18939	3493	4353	3092	11848	959	4066		2049	23441	5214	3052	10052
4	6046	6411	19567	4148	5584	3658	15334	1095	4031	6942	2270	24610	5986	3240	11957
5	6239	5880	18416	3991	4859	3330	13419	993	4056	7015	2294	21526	5495	2975	11585
6	6684	6098	18325	3893	5919	3660	14216	881	4247	6854	2134	22799	5314	3220	11063
7	6150	6479	17801		8420	3337	16921	733	4030	9989	1767	29403	4285	2779	9280
8	9747	12702	22820		6902	5978	13718	1704	3871	7863	2419	22188	6755	2985	13540
9	6342	6670	19863		5494	3875	13430	1034	3676	8080	2272	23664	5379	3001	11069
10	5146	6731	18597		5304	3599	13602	1375	3666	8294	2236	22141	5399	2958	11447
11	4910	5035	18476		4635		12868	1083	3668	7603	1965	23478	4608	2834	10460
12	4565	7852	17493		4401		12541	870	3632	8836	2151	22123	4038	2900	10109

NOMBRE DE JOURS DE COMTAGE PAR POSTE ET PAR MOIS

MOIS	N° Poste	13	66	153	10	117	69	25	113	102	128	62	61	103	130	131
1		31				17	1		29			16	20			
2		28			25	28	27	13	28	21		28	27	22	21	21
3		31	14	15	31	29	25	3	31	31		31	25	31	31	27
4		30	29	10	30	15	28	30	30	30	9	30	29	30	30	29
5		31	31	20	31	10	21	31	31	31	20	25	30	31	31	1
6		30	30	30	3	19	7	27	30	30	1	20	29	30	30	28
7		31	31	29		31	31	31	31	31	30	31	31	31	31	31
8		31	31	18		31	3	31	31	4	31	31	31	31	31	31
9		30	30	30		30	30	30	30	29	30	19	30	30	30	30
10		31	31	31		31	31	8	31	23	29	26	30	31	31	8
11		30	30	30		17		19	3	30	25	30	30	30	30	19
12		31	30	31		15		31	30	8	31	31	30	7	31	31

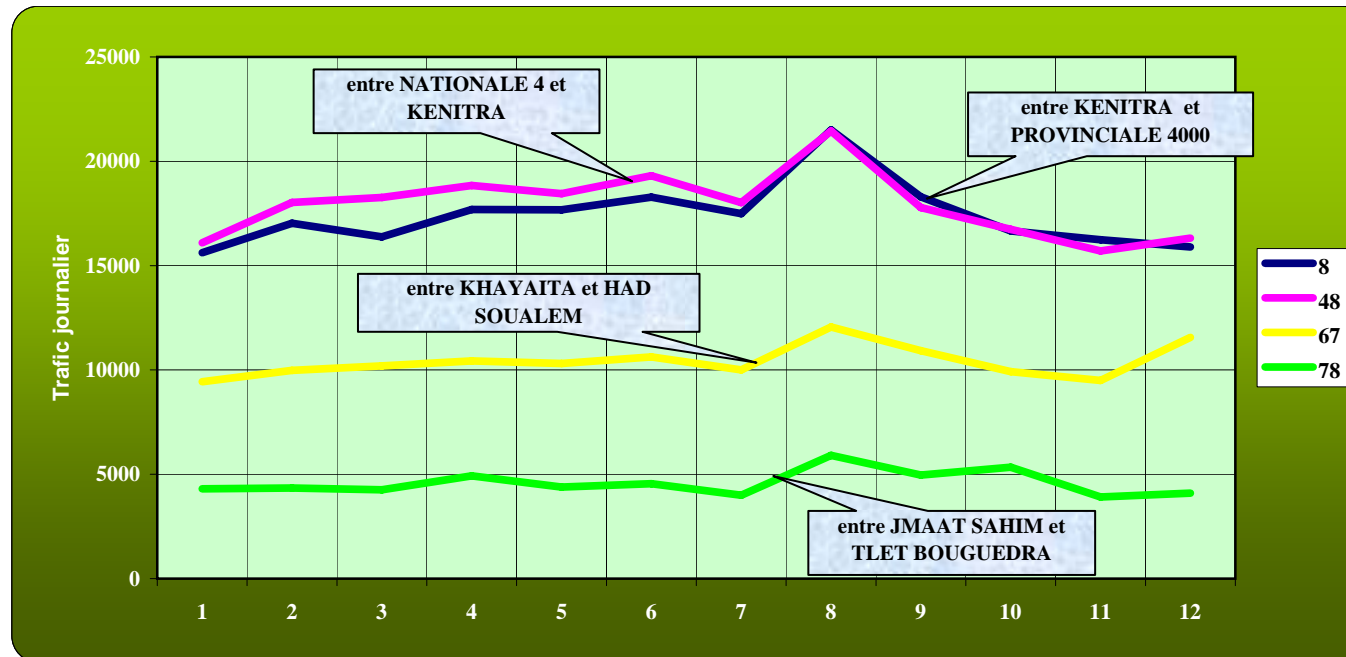
VARIATION MENSUELLE DU TRAFIC EN 2014

- Poste N°
- 49 : V.C, entre MEHDI BEN BARKA et IMAM MALEK
 - 51 : V.C, entre PROVINCIALE 4008 et NATIONALE 6
 - 58 : V.C, entre AUTORN A3 et MEHDI BEN BARKA



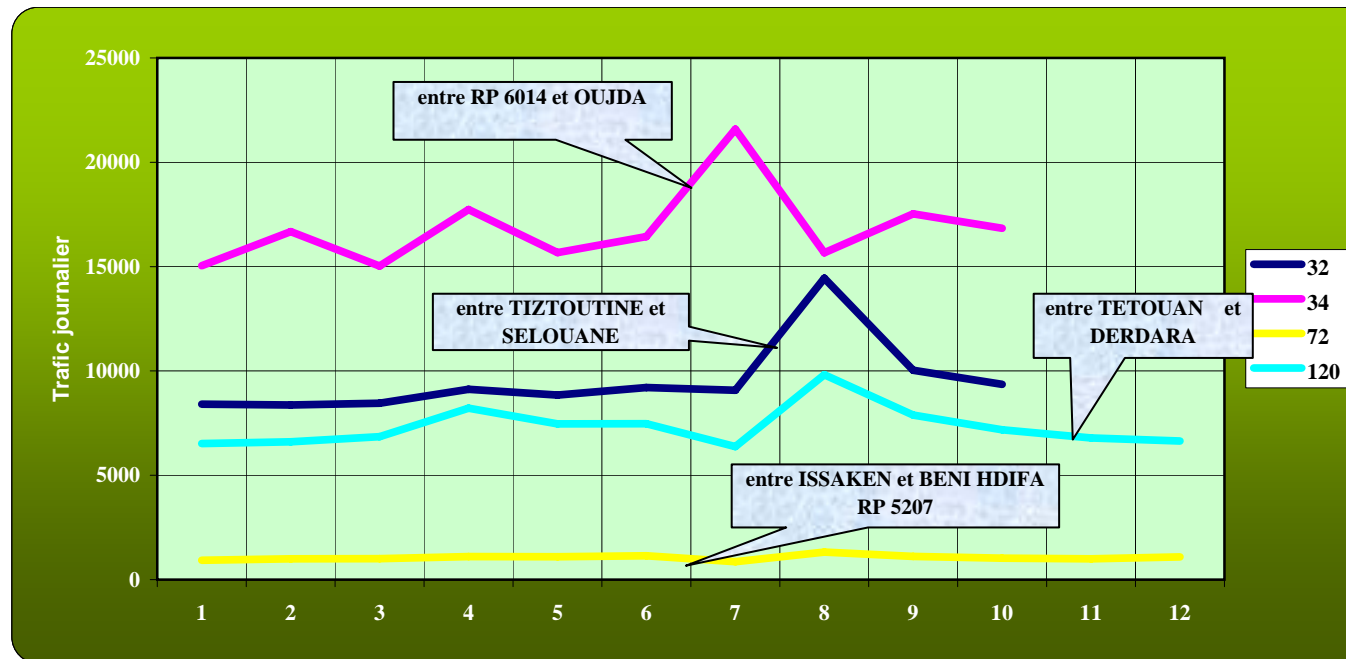
VARIATION MENSUELLE DU TRAFIC EN 2014

- Poste N°
- 8, RN1, entre KENITRA et PROVINCIALE 4000
 - 48, RN1, entre NATIONALE 4 et KENITRA
 - 67, RN1, entre KHAYAITA et HAD SOUALEM
 - 78, RN1, entre JMAAT SAHIM et TLET BOUGUEDRA



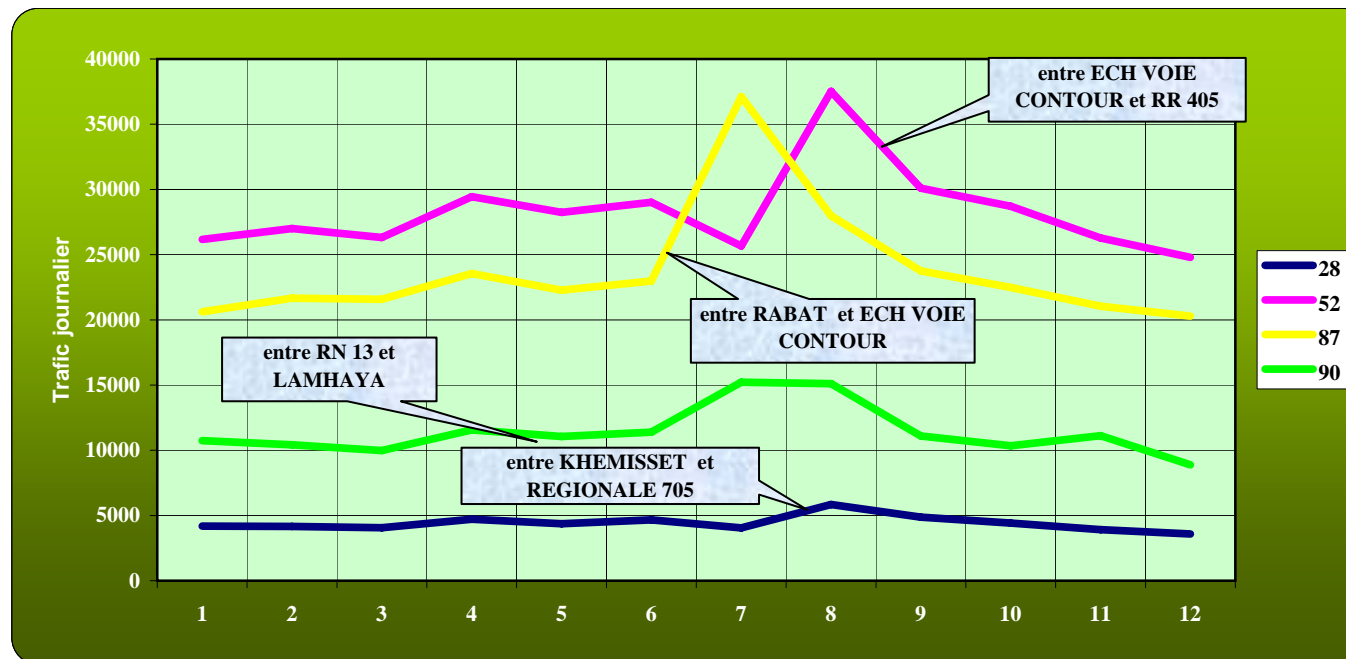
VARIATION MENSUELLE DU TRAFIC EN 2014

- Poste N°
- 32, RN2, entre TIZTOUTINE et SELOUANE
 - 34, RN2, entre RP 6014 et OUJDA
 - 72, RN2, entre ISSAKEN et BENI HDIFA RP 5207
 - 120, RN2, entre TETOUAN et DERDARA



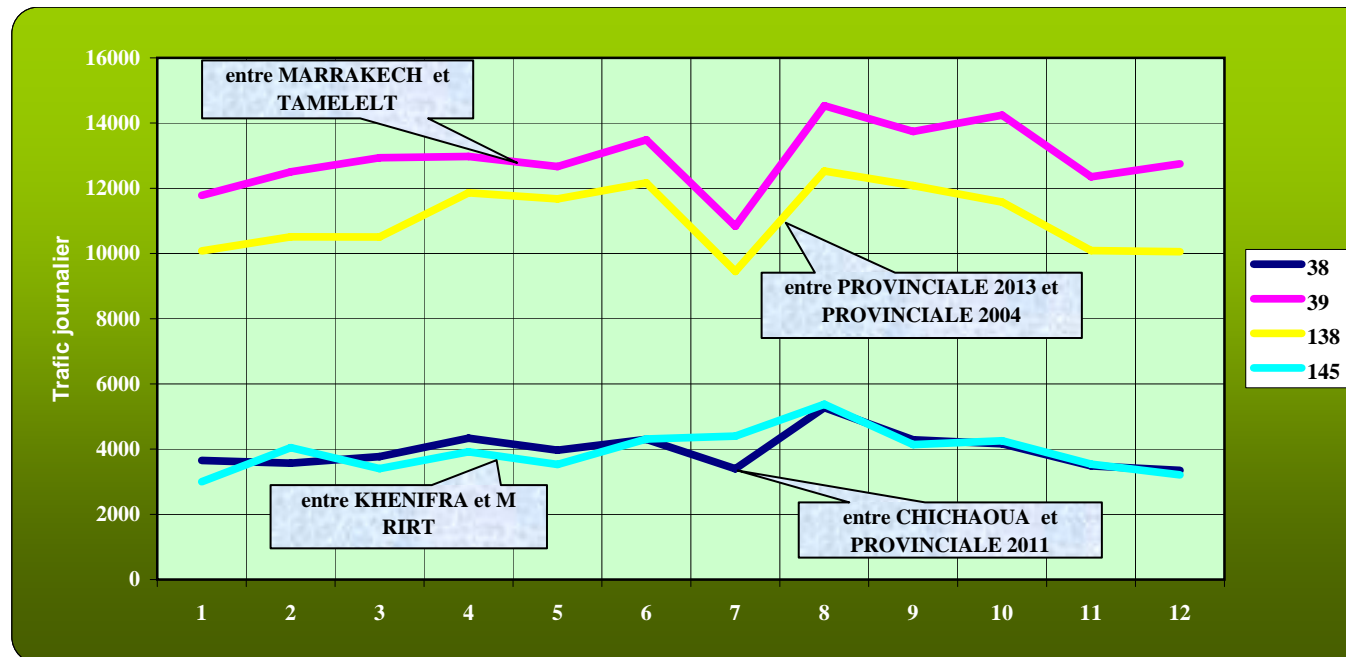
VARIATION MENSUELLE DU TRAFIC EN 2014

- Poste N°
- 28, RN6, entre KHEMISSET et REGIONALE 705
 - 52, RN6, entre ECH VOIE CONTOUR et RR 405
 - 87, RN6, entre RABAT et ECH VOIE CONTOUR
 - 90, RN6, entre RN 13 et LAMHAYA



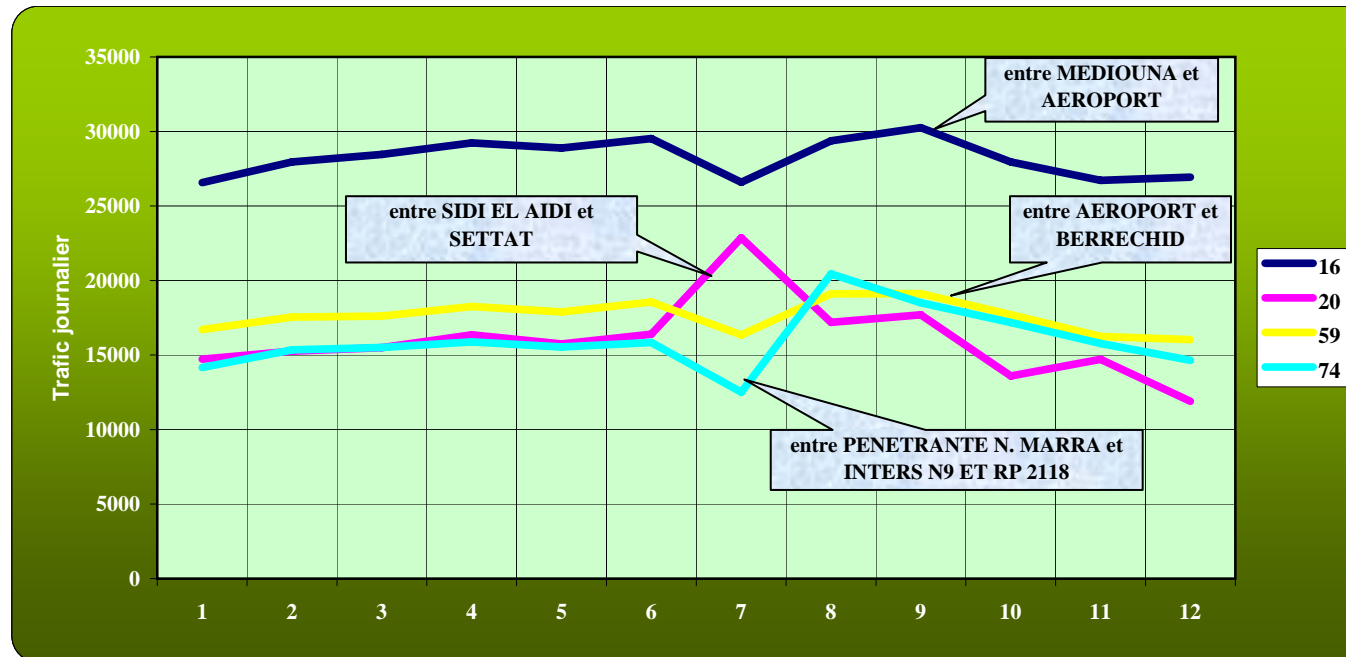
VARIATION MENSUELLE DU TRAFIC EN 2014

- Poste N°
- 38, RN8, entre CHICHAOUA et PROVINCIALE 2011
 - 39, RN8, entre MARRAKECH et TAMELELT
 - 138, RN8, entre PROVINCIALE 2013 et PROVINCIALE 2004
 - 145, RN8, entre KHENIFRA et M RIRT



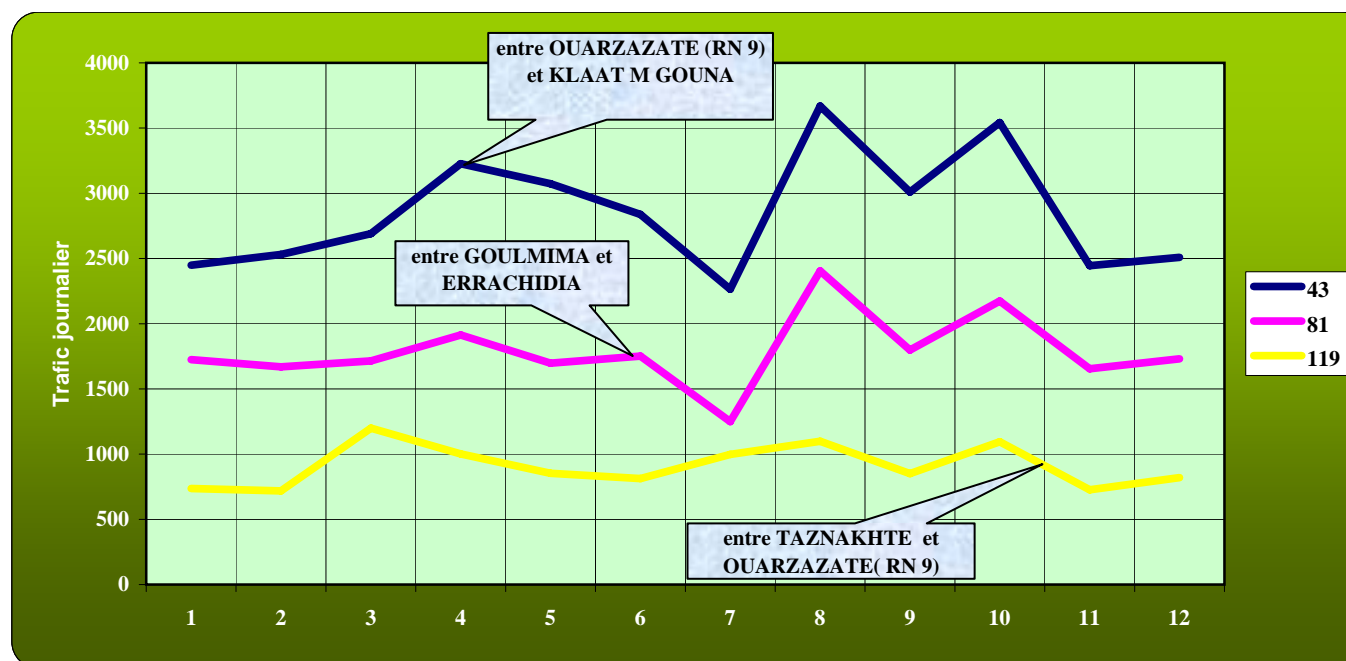
VARIATION MENSUELLE DU TRAFIC EN 2014

- Poste N°
- 16 , RN : 9, entre MADIOUNA et AEROPORT
 - 20 , RN : 9, entre SIDI EL AIDI et SETTAT
 - 59 , RN : 9, entre AEROPORT et BERRECHID
 - 74 , RN : 9, entre PENETRANTE N. MARRA et INTERS N9 ET RP 2118



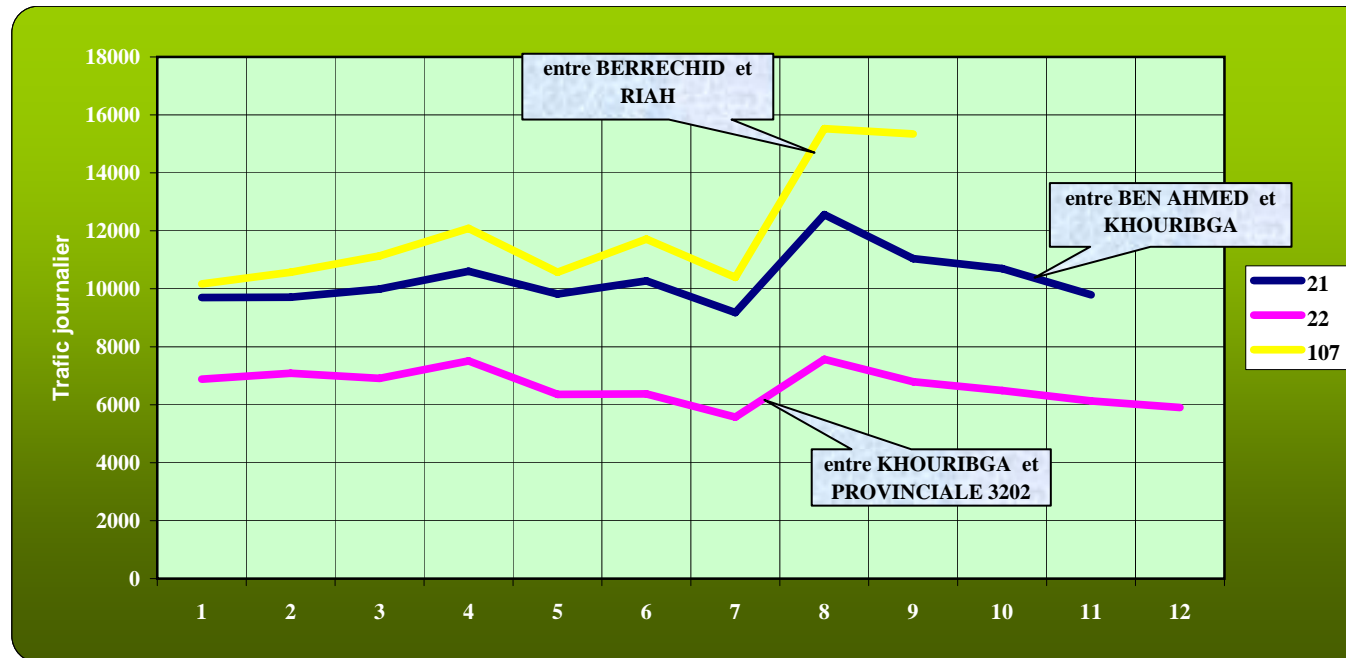
VARIATION MENSUELLE DU TRAFIC EN 2014

- Poste N°
- 43 , RN : 10, entre OUARZAZATE (RN 9) et KLAAT M GOUNA
 - 81 , RN : 10, entre GOULMIMA et ERRACHIDIA
 - 119 , RN : 10, entre TAZNAKHTE et OUARZAZATE(RN 9)



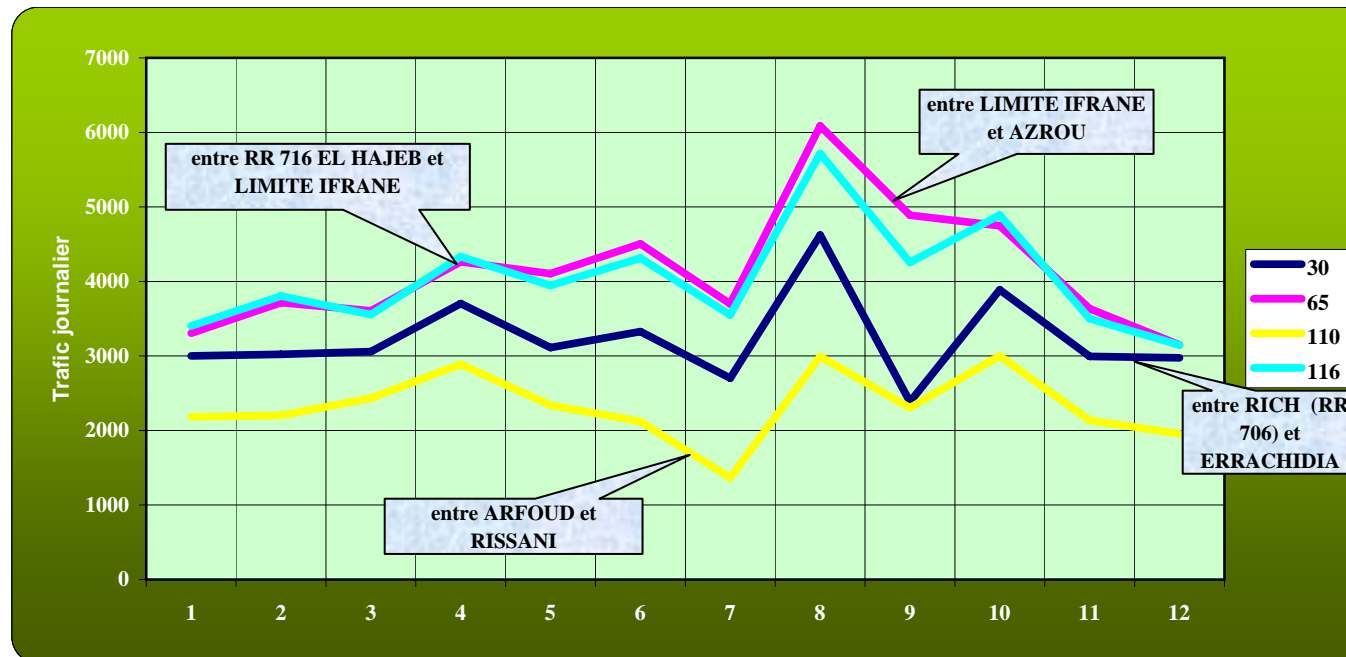
VARIATION MENSUELLE DU TRAFIC EN 2014

- Poste N°
- 21 , RN : 11, entre BEN AHMED et KHOURIBGA
 - 22 , RN : 11, entre KHOURIBGA et PROVINCIALE 3202
 - 107 , RN : 11, entre BERRECHID et RIAH



VARIATION MENSUELLE DU TRAFIC EN 2014

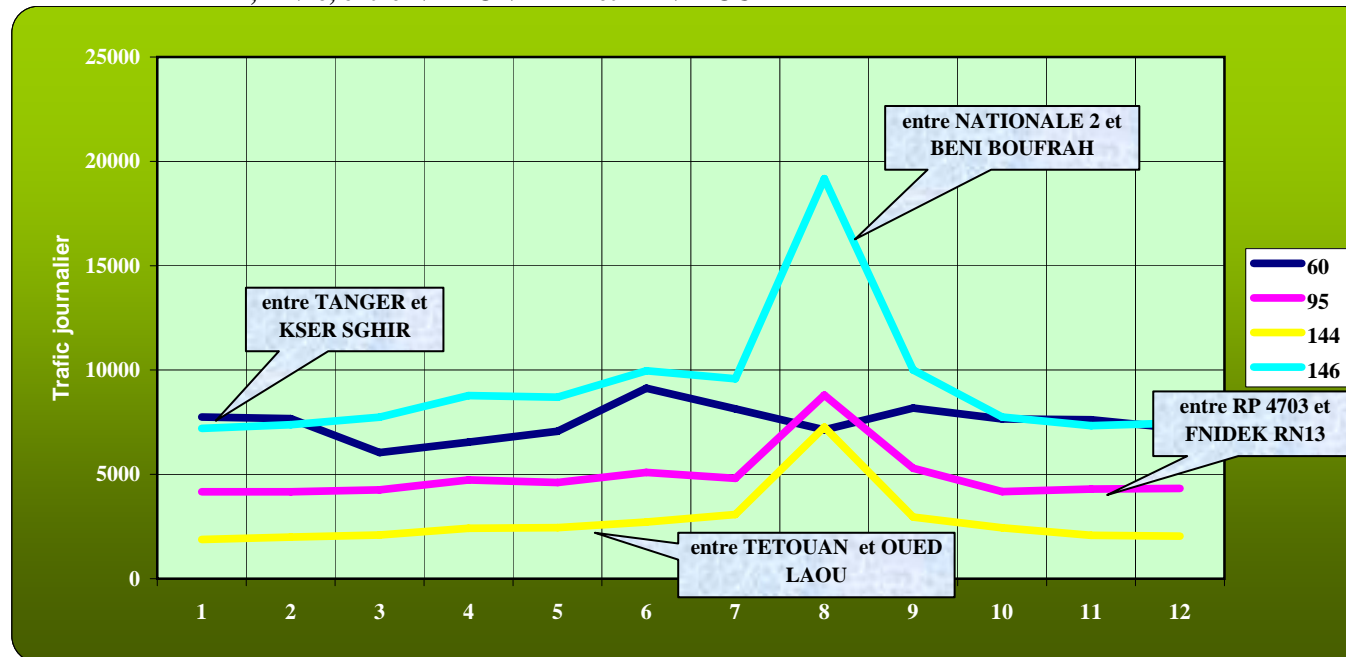
- Poste N°
- 30 , RN : 13, entre RICH (RR 706) et ERRACHIDIA
 - 65 , RN : 13, entre LIMITE IFRANE et AZROU
 - 110 , RN : 13, entre ARFOUD et RISSANI
 - 116, RN : 13, entre RR 716 EL HAJEB et LIMITE IFRANE



VARIATION MENSUELLE DU TRAFIC EN 2014

Poste N°

- 60, RN16, entre TANGER et KSER SGHIR
- 95, RN16, entre RP 4703 et FNIDEK RN13
- 144, RN16, entre NATIONALE 2 et BENI BOUFRAH
- 146, RN16, entre TETOUAN et OUED LAOU
- 144, RN16, entre NATIONALE 2 et BENI BOUFRAH



CHAPITRE VII
CIRCULATION PAR TRANCHE
DE DEBIT HORAIRE

**CIRCULATION ANNUELLE PAR
TRANCHES DECROISSANTES DE DEBIT HORAIRE**

N° DE LA ROUTE	N° DU POSTE	P.K IMPL. POSTE	TRANCHES DE DEBIT EN VEH./HEURE	N.B.H	N.B.H CUMULE	% CUMULE	CIRCULATION TOTALE	CIRCULATION CUMULEE	% CIRCULATION CUMULEE
2	2	30.3	2100 - 2200	6	6	0,07	12850	12850	0,26
			2000 - 2100	5	11	0,13	10201	23051	0,48
			1900 - 2000	10	21	0,25	19431	42482	0,88
			1800 - 1900	13	34	0,41	24116	66598	1,37
			1700 - 1800	21	55	0,66	36400	102998	2,12
			1600 - 1700	21	76	0,92	34594	137592	2,84
			1500 - 1600	25	101	1,22	38761	176353	3,63
			1400 - 1500	31	132	1,59	44798	221151	4,56
			1300 - 1400	61	193	2,32	82329	303480	6,25
			1200 - 1300	121	314	3,78	150132	453612	9,35
			1100 - 1200	219	533	6,42	250022	703634	14,50
			1000 - 1100	454	987	11,89	473647	1177281	24,26
			900 - 1000	733	1720	20,72	694166	1871447	38,57
			800 - 900	1081	2801	33,73	916273	2787720	57,45
			700 - 800	831	3632	43,74	627141	3414861	70,37
			600 - 700	560	4192	50,49	365659	3780520	77,91
			500 - 600	478	4670	56,24	262654	4043174	83,32
400 - 500	463	5133	61,82	208852	4252026	87,62			
300 - 400	570	5703	68,69	198484	4450510	91,71			
200 - 300	724	6427	77,41	178434	4628944	95,39			
100 - 200	1198	7625	91,83	170341	4799285	98,90			
		678	8303	100,00	53290	4852575	100,00		
1	3	46.2	1300 - 1400	3	3	0,05	4016	4016	0,26
			1200 - 1300	5	8	0,14	6246	10262	0,66
			1100 - 1200	6	14	0,24	6952	17214	1,10
			1000 - 1100	9	23	0,39	9344	26558	1,70
			900 - 1000	36	59	1,01	33945	60503	3,87
			800 - 900	88	147	2,51	74018	134521	8,59
			700 - 800	148	295	5,03	110112	244633	15,63
			600 - 700	167	462	7,88	108026	352659	22,53
			500 - 600	187	649	11,06	102964	455623	29,11
			400 - 500	493	1142	19,47	217118	672741	42,98
			300 - 400	1208	2350	40,06	416061	1088802	69,56
			200 - 300	997	3347	57,06	252112	1340914	85,66
			100 - 200	1022	4369	74,48	150242	1491156	95,26
		1497	5866	100,00	74161	1565317	100,00		
1	4	92,27	1100 - 1200	2	2	0,06	2229	2229	0,17
			1000 - 1100	4	6	0,17	4150	6379	0,48

CIRCULATION ANNUELLE PAR TRANCHES DECROISSANTES DE DEBIT HORAIRE

N° DE LA ROUTE	N° DU POSTE	P.K IMPL. POSTE	TRANCHES DE DEBIT EN VEH./HEURE	N.B.H	N.B.H CUMULE	% CUMULE	CIRCULATION TOTALE	CIRCULATION CUMULEE	% CIRCULATION CUMULEE
			900 - 1000	9	15	0,43	8493	14872	1,12
			800 - 900	18	33	0,95	15363	30235	2,27
			700 - 800	116	149	4,27	85048	115283	8,67
			600 - 700	473	622	17,82	303594	418877	31,50
			500 - 600	656	1278	36,61	359955	778832	58,58
			400 - 500	472	1750	50,13	214012	992844	74,67
			300 - 400	412	2162	61,93	143697	1136541	85,48
			200 - 300	396	2558	73,27	98044	1234585	92,85
			100 - 200	437	2995	85,79	65875	1300460	97,81
			- 100	496	3491	100,00	29149	1329609	100,00
13	5	58	400 - 500	4	4	0,11	1684	1684	0,36
			300 - 400	121	125	3,52	40605	42289	9,02
			200 - 300	749	874	24,61	177999	220288	46,96
			100 - 200	1164	2038	57,38	178376	398664	84,99
			- 100	1514	3552	100,00	70386	469050	100,00
13	6	120	200 - 300	109	109	1,51	23580	23580	3,81
			100 - 200	2881	2990	41,36	386900	410480	66,27
			- 100	4239	7229	100,00	208934	619414	100,00
1	7	205,4	900 - 1000	1	1	0,01	957	957	0,05
			800 - 900	6	7	0,09	4960	5917	0,28
			700 - 800	38	45	0,56	28052	33969	1,61
			600 - 700	207	252	3,14	131037	165006	7,81
			500 - 600	811	1063	13,24	440999	606005	28,70
			400 - 500	1231	2294	28,57	553960	1159965	54,93
			300 - 400	949	3243	40,39	333454	1493419	70,73
			200 - 300	1165	4408	54,90	285034	1778453	84,22
			100 - 200	1489	5897	73,45	218105	1996558	94,55
			- 100	2132	8029	100,00	115012	2111570	100,00
1	8	243	2300 - 2400	1	1	0,01	2384	2384	0,04
			2200 - 2300	3	4	0,05	6734	9118	0,16
			2100 - 2200	5	9	0,11	10750	19868	0,35
			2000 - 2100	12	21	0,27	24543	44411	0,78
			1900 - 2000	17	38	0,49	33223	77634	1,36
			1800 - 1900	27	65	0,83	49846	127480	2,23
			1700 - 1800	43	108	1,38	74877	202357	3,54
			1600 - 1700	72	180	2,30	118594	320951	5,61
			1500 - 1600	109	289	3,69	168774	489725	8,56
			1400 - 1500	193	482	6,15	278647	768372	13,43

CIRCULATION ANNUELLE PAR TRANCHES DECROISSANTES DE DEBIT HORAIRE

N° DE LA ROUTE	N° DU POSTE	P.K IMPL. POSTE	TRANCHES DE DEBIT EN VEH./HEURE	N.B.H	N.B.H CUMULE	% CUMULE	CIRCULATION TOTALE	CIRCULATION CUMULEE	% CIRCULATION CUMULEE
			1300 - 1400	333	815	10,40	447192	1215564	21,25
			1200 - 1300	498	1313	16,76	623667	1839231	32,15
			1100 - 1200	649	1962	25,04	742803	2582034	45,14
			1000 - 1100	884	2846	36,33	925766	3507800	61,32
			900 - 1000	737	3583	45,74	703699	4211499	73,62
			800 - 900	395	3978	50,78	338215	4549714	79,53
			700 - 800	282	4260	54,38	211913	4761627	83,24
			600 - 700	274	4534	57,88	177712	4939339	86,34
			500 - 600	335	4869	62,15	182502	5121841	89,53
			400 - 500	401	5270	67,27	180462	5302303	92,69
			300 - 400	321	5591	71,37	111258	5413561	94,63
			200 - 300	506	6097	77,83	125031	5538592	96,82
			100 - 200	852	6949	88,70	123039	5661631	98,97
			- 100	885	7834	100,00	58943	5720574	100,00
4	9	58,1	700 - 800	10	10	0,12	7380	7380	0,34
			600 - 700	84	94	1,17	52910	60290	2,77
			500 - 600	472	566	7,05	253783	314073	14,44
			400 - 500	1652	2218	27,62	728948	1043021	47,96
			300 - 400	1832	4050	50,43	652350	1695371	77,95
			200 - 300	917	4967	61,85	230212	1925583	88,54
			100 - 200	1009	5976	74,41	146237	2071820	95,26
			- 100	2055	8031	100,00	103029	2174849	100,00
413	10	66,8	400 - 500	6	6	0,21	2626	2626	0,57
			300 - 400	114	120	4,18	37697	40323	8,82
			200 - 300	1092	1212	42,17	258706	299029	65,39
			100 - 200	691	1903	66,21	107258	406287	88,85
			- 100	971	2874	100,00	50999	457286	100,00
6	11	71,38	800 - 900	2	2	0,05	1681	1681	0,13
			700 - 800	50	52	1,27	36797	38478	2,87
			600 - 700	223	275	6,70	142925	181403	13,55
			500 - 600	673	948	23,11	365432	546835	40,83
			400 - 500	753	1701	41,47	341941	888776	66,37
			300 - 400	497	2198	53,58	174489	1063265	79,40
			200 - 300	482	2680	65,33	119764	1183029	88,34
			100 - 200	783	3463	84,42	114247	1297276	96,87
			- 100	639	4102	100,00	41928	1339204	100,00
322	13	57,54	1300 - 1400	1	1	0,01	1315	1315	0,06
			1200 - 1300	2	3	0,03	2490	3805	0,17

**CIRCULATION ANNUELLE PAR
TRANCHES DECROISSANTES DE DEBIT HORAIRE**

N° DE LA ROUTE	N° DU POSTE	P.K IMPL. POSTE	TRANCHES DE DEBIT EN VEH./HEURE	N.B.H	N.B.H CUMULE	% CUMULE	CIRCULATION TOTALE	CIRCULATION CUMULEE	% CIRCULATION CUMULEE
			1100 - 1200	9	12	0,14	10350	14155	0,65
			1000 - 1100	26	38	0,43	27173	41328	1,90
			900 - 1000	62	100	1,14	58711	100039	4,59
			800 - 900	87	187	2,13	73436	173475	7,97
			700 - 800	175	362	4,13	131017	304492	13,98
			600 - 700	240	602	6,87	154709	459201	21,09
			500 - 600	458	1060	12,10	249874	709075	32,56
			400 - 500	805	1865	21,29	357168	1066243	48,96
			300 - 400	1445	3310	37,79	500282	1566525	71,94
			200 - 300	1339	4649	53,08	344911	1911436	87,78
			100 - 200	1067	5716	65,26	152773	2064209	94,79
			- 100	3043	8759	100,00	113434	2177643	100,00
1	14	329,5	1400 - 1500	1	1	0,02	1405	1405	0,06
			1300 - 1400	2	3	0,05	2684	4089	0,18
			1200 - 1300	4	7	0,11	4954	9043	0,40
			1100 - 1200	7	14	0,21	8109	17152	0,75
			1000 - 1100	11	25	0,38	11569	28721	1,26
			900 - 1000	37	62	0,94	34544	63265	2,77
			800 - 900	83	145	2,20	70054	133319	5,83
			700 - 800	214	359	5,45	159356	292675	12,81
			600 - 700	577	936	14,20	369262	661937	28,96
			500 - 600	1001	1937	29,38	547342	1209279	52,91
			400 - 500	1209	3146	47,72	551698	1760977	77,05
			300 - 400	516	3662	55,55	182341	1943318	85,03
			200 - 300	566	4228	64,14	139032	2082350	91,12
			100 - 200	830	5058	76,73	121464	2203814	96,43
			- 100	1534	6592	100,00	81561	2285375	100,00
9	16	30	2600 - 2700	1	1	0,01	2617	2617	0,03
			2500 - 2600	0	1	0,01	0	2617	0,03
			2400 - 2500	13	14	0,17	31632	34249	0,35
			2300 - 2400	7	21	0,25	16334	50583	0,51
			2200 - 2300	81	102	1,21	181270	231853	2,34
			2100 - 2200	195	297	3,51	417613	649466	6,54
			2000 - 2100	384	681	8,05	785649	1435115	14,46
			1900 - 2000	580	1261	14,90	1128967	2564082	25,83
			1800 - 1900	709	1970	23,28	1309705	3873787	39,03
			1700 - 1800	869	2839	33,55	1518656	5392443	54,33
			1600 - 1700	754	3593	42,47	1245731	6638174	66,88

**CIRCULATION ANNUELLE PAR
TRANCHES DECROISSANTES DE DEBIT HORAIRE**

N° DE LA ROUTE	N° DU POSTE	P.K IMPL. POSTE	TRANCHES DE DEBIT EN VEH./HEURE	N.B.H	N.B.H CUMULE	% CUMULE	CIRCULATION TOTALE	CIRCULATION CUMULEE	% CIRCULATION CUMULEE
			1500 - 1600	394	3987	47,12	612167	7250341	73,05
			1400 - 1500	261	4248	50,21	379084	7629425	76,87
			1300 - 1400	197	4445	52,54	266217	7895642	79,55
			1200 - 1300	162	4607	54,45	202700	8098342	81,60
			1100 - 1200	140	4747	56,10	160733	8259075	83,21
			1000 - 1100	173	4920	58,15	181470	8440545	85,04
			900 - 1000	201	5121	60,52	190151	8630696	86,96
			800 - 900	273	5394	63,75	231338	8862034	89,29
			700 - 800	266	5660	66,90	199049	9061083	91,30
			600 - 700	219	5879	69,48	142090	9203173	92,73
			500 - 600	239	6118	72,31	130124	9333297	94,04
			400 - 500	315	6433	76,03	140475	9473772	95,45
			300 - 400	472	6905	81,61	163224	9636996	97,10
			200 - 300	602	7507	88,72	146253	9783249	98,57
			100 - 200	889	8396	99,23	135974	9919223	99,94
			- 100	65	8461	100,00	5778	9925001	100,00
1	18	431	700 - 800	3	3	0,10	2182	2182	0,24
			600 - 700	52	55	1,88	32967	35149	3,83
			500 - 600	464	519	17,71	249980	285129	31,06
			400 - 500	718	1237	42,20	323360	608489	66,29
			300 - 400	403	1640	55,95	142653	751142	81,83
			200 - 300	276	1916	65,37	68782	819924	89,33
			100 - 200	469	2385	81,37	68079	888003	96,74
			- 100	546	2931	100,00	29902	917905	100,00
1	19	491	1800 - 1900	2	2	0,02	3636	3636	0,11
			1700 - 1800	2	4	0,05	3456	7092	0,21
			1600 - 1700	5	9	0,11	8150	15242	0,45
			1500 - 1600	3	12	0,14	4594	19836	0,58
			1400 - 1500	5	17	0,20	7242	27078	0,79
			1300 - 1400	5	22	0,26	6768	33846	0,99
			1200 - 1300	8	30	0,36	10050	43896	1,29
			1100 - 1200	9	39	0,47	10216	54112	1,59
			1000 - 1100	41	80	0,96	43074	97186	2,85
			900 - 1000	102	182	2,18	95708	192894	5,65
			800 - 900	255	437	5,23	215060	407954	11,95
			700 - 800	425	862	10,33	316530	724484	21,23
			600 - 700	852	1714	20,53	547048	1271532	37,26
			500 - 600	1503	3217	38,54	824492	2096024	61,42
			400 - 500	1361	4578	54,84	618073	2714097	79,53
			300 - 400	667	5245	62,83	234025	2948122	86,39

**CIRCULATION ANNUELLE PAR
TRANCHES DECROISSANTES DE DEBIT HORAIRE**

N° DE LA ROUTE	N° DU POSTE	P.K IMPL. POSTE	TRANCHES DE DEBIT EN VEH./HEURE	N.B.H	N.B.H CUMULE	% CUMULE	CIRCULATION TOTALE	CIRCULATION CUMULEE	% CIRCULATION CUMULEE
			200 - 300	805	6050	72,47	198234	3146356	92,20
			100 - 200	1397	7447	89,21	201721	3348077	98,11
			- 100	901	8348	100,00	64437	3412514	100,00
9	20	73,844	1700 - 1800	6	6	0,09	10410	10410	0,23
			1600 - 1700	7	13	0,19	11469	21879	0,48
			1500 - 1600	20	33	0,49	30830	52709	1,16
			1400 - 1500	54	87	1,29	77758	130467	2,87
			1300 - 1400	124	211	3,12	166465	296932	6,54
			1200 - 1300	222	433	6,40	276534	573466	12,63
			1100 - 1200	365	798	11,79	417430	990896	21,83
			1000 - 1100	610	1408	20,80	637152	1628048	35,86
			900 - 1000	828	2236	33,03	785979	2414027	53,17
			800 - 900	840	3076	45,44	716558	3130585	68,96
			700 - 800	534	3610	53,32	401758	3532343	77,81
			600 - 700	374	3984	58,85	244839	3777182	83,20
			500 - 600	335	4319	63,80	183654	3960836	87,25
			400 - 500	384	4703	69,47	173117	4133953	91,06
			300 - 400	474	5177	76,47	163751	4297704	94,67
			200 - 300	549	5726	84,58	136262	4433966	97,67
			100 - 200	557	6283	92,81	82559	4516525	99,49
			- 100	487	6770	100,00	23284	4539809	100,00
11	21	105,25	1200 - 1300	1	1	0,01	1244	1244	0,04
			1100 - 1200	4	5	0,06	4512	5756	0,17
			1000 - 1100	12	17	0,22	12493	18249	0,54
			900 - 1000	67	84	1,07	63220	81469	2,41
			800 - 900	179	263	3,35	150422	231891	6,87
			700 - 800	449	712	9,06	332694	564585	16,73
			600 - 700	1142	1854	23,60	733159	1297744	38,46
			500 - 600	1773	3627	46,17	976763	2274507	67,40
			400 - 500	926	4553	57,96	421639	2696146	79,89
			300 - 400	735	5288	67,32	256642	2952788	87,50
			200 - 300	825	6113	77,82	206040	3158828	93,61
			100 - 200	1162	7275	92,62	170050	3328878	98,64
			- 100	580	7855	100,00	45747	3374625	100,00
11	22	124,059	700 - 800	12	12	0,14	8662	8662	0,36
			600 - 700	86	98	1,12	54481	63143	2,61
			500 - 600	598	696	7,95	320182	383325	15,85
			400 - 500	1765	2461	28,09	783719	1167044	48,25

**CIRCULATION ANNUELLE PAR
TRANCHES DECROISSANTES DE DEBIT HORAIRE**

N° DE LA ROUTE	N° DU POSTE	P.K IMPL. POSTE	TRANCHES DE DEBIT EN VEH./HEURE	N.B.H	N.B.H CUMULE	% CUMULE	CIRCULATION TOTALE	CIRCULATION CUMULEE	% CIRCULATION CUMULEE
			300 - 400	1916	4377	49,97	676882	1843926	76,23
			200 - 300	1043	5420	61,87	262853	2106779	87,09
			100 - 200	1399	6819	77,84	205032	2311811	95,57
			- 100	1941	8760	100,00	107139	2418950	100,00
8	23	432	1100 - 1200	1	1	0,02	1111	1111	0,06
			1000 - 1100	2	3	0,06	2014	3125	0,17
			900 - 1000	9	12	0,25	8404	11529	0,62
			800 - 900	74	86	1,76	62031	73560	3,98
			700 - 800	269	355	7,28	199866	273426	14,81
			600 - 700	528	883	18,12	338798	612224	33,16
			500 - 600	882	1765	36,21	485046	1097270	59,44
			400 - 500	662	2427	49,79	299301	1396571	75,65
			300 - 400	462	2889	59,27	162312	1558883	84,45
			200 - 300	568	3457	70,93	140710	1699593	92,07
			100 - 200	703	4160	85,35	103305	1802898	97,67
			- 100	714	4874	100,00	43097	1845995	100,00
8	24	773.743	900 - 1000	25	25	0,40	23220	23220	1,28
			800 - 900	29	54	0,87	24354	47574	2,63
			700 - 800	56	110	1,76	41918	89492	4,95
			600 - 700	184	294	4,71	118057	207549	11,48
			500 - 600	460	754	12,08	248497	456046	25,21
			400 - 500	1074	1828	29,29	478883	934929	51,69
			300 - 400	1254	3082	49,39	442252	1377181	76,14
			200 - 300	805	3887	62,29	203550	1580731	87,40
			100 - 200	1048	4935	79,09	148741	1729472	95,62
			- 100	1305	6240	100,00	79164	1808636	100,00
503	25	5.854	1900 - 2000	1	1	0,02	1912	1912	0,05
			1800 - 1900	0	1	0,02	0	1912	0,05
			1700 - 1800	0	1	0,02	0	1912	0,05
			1600 - 1700	0	1	0,02	0	1912	0,05
			1500 - 1600	7	8	0,13	10817	12729	0,36
			1400 - 1500	12	20	0,33	17278	30007	0,85
			1300 - 1400	40	60	0,99	53810	83817	2,37
			1200 - 1300	48	108	1,78	59638	143455	4,06
			1100 - 1200	115	223	3,68	131271	274726	7,77
			1000 - 1100	351	574	9,48	365304	640030	18,10
			900 - 1000	787	1361	22,48	742953	1382983	39,11
			800 - 900	848	2209	36,49	721764	2104747	59,53

**CIRCULATION ANNUELLE PAR
TRANCHES DECROISSANTES DE DEBIT HORAIRE**

N° DE LA ROUTE	N° DU POSTE	P.K IMPL. POSTE	TRANCHES DE DEBIT EN VEH./HEURE	N.B.H	N.B.H CUMULE	% CUMULE	CIRCULATION TOTALE	CIRCULATION CUMULEE	% CIRCULATION CUMULEE
			700 - 800	681	2890	47,74	511982	2616729	74,01
			600 - 700	434	3324	54,91	285096	2901825	82,07
			500 - 600	261	3585	59,23	143776	3045601	86,13
			400 - 500	269	3854	63,67	120457	3166058	89,54
			300 - 400	346	4200	69,39	121067	3287125	92,97
			200 - 300	403	4603	76,04	98901	3386026	95,76
			100 - 200	710	5313	87,77	104501	3490527	98,72
			- 100	740	6053	100,00	45334	3535861	100,00
6	26	187	1100 - 1200	7	7	0,09	7880	7880	0,26
			1000 - 1100	19	26	0,33	19895	27775	0,91
			900 - 1000	55	81	1,03	51638	79413	2,59
			800 - 900	159	240	3,06	134273	213686	6,97
			700 - 800	424	664	8,47	315046	528732	17,24
			600 - 700	1027	1691	21,58	661891	1190623	38,82
			500 - 600	1491	3182	40,61	820275	2010898	65,56
			400 - 500	902	4084	52,12	409958	2420856	78,92
			300 - 400	639	4723	60,27	224457	2645313	86,24
			200 - 300	756	5479	69,92	186792	2832105	92,33
			100 - 200	1079	6558	83,69	154997	2987102	97,38
			- 100	1278	7836	100,00	80318	3067420	100,00
6	28	111,7	600 - 700	1	1	0,01	636	636	0,04
			500 - 600	19	20	0,23	10323	10959	0,68
			400 - 500	170	190	2,18	73782	84741	5,29
			300 - 400	1073	1263	14,49	361869	446610	27,90
			200 - 300	2683	3946	45,28	666556	1113166	69,54
			100 - 200	2270	6216	71,33	337902	1451068	90,65
			- 100	2499	8715	100,00	149685	1600753	100,00
8	29	627,5	300 - 400	1	1	0,02	307	307	0,06
			200 - 300	244	245	3,73	55015	55322	10,08
			100 - 200	2263	2508	38,20	301264	356586	65,00
			- 100	4058	6566	100,00	192033	548619	100,00
13	30	492,05	700 - 800	1	1	0,01	715	715	0,06
			600 - 700	0	1	0,01	0	715	0,06
			500 - 600	2	3	0,04	1095	1810	0,16
			400 - 500	10	13	0,15	4177	5987	0,52
			300 - 400	233	246	2,87	77415	83402	7,29
			200 - 300	1679	1925	22,47	397882	481284	42,06
			100 - 200	3144	5069	59,17	479840	961124	84,00

**CIRCULATION ANNUELLE PAR
TRANCHES DECROISSANTES DE DEBIT HORAIRE**

N° DE LA ROUTE	N° DU POSTE	P.K IMPL. POSTE	TRANCHES DE DEBIT EN VEH./HEURE	N.B.H	N.B.H CUMULE	% CUMULE	CIRCULATION TOTALE	CIRCULATION CUMULEE	% CIRCULATION CUMULEE
			- 100	3498	8567	100,00	183033	1144157	100,00
19	31	4,5	2200 - 2300	1	1	0,02	2228	2228	0,04
			2100 - 2200	7	8	0,14	14970	17198	0,32
			2000 - 2100	18	26	0,46	36648	53846	0,99
			1900 - 2000	45	71	1,25	87230	141076	2,59
			1800 - 1900	70	141	2,48	129172	270248	4,97
			1700 - 1800	116	257	4,53	201844	472092	8,68
			1600 - 1700	248	505	8,90	406550	878642	16,15
			1500 - 1600	466	971	17,11	719022	1597664	29,36
			1400 - 1500	694	1665	29,33	1006248	2603912	47,85
			1300 - 1400	493	2158	38,02	667242	3271154	60,12
			1200 - 1300	357	2515	44,31	447322	3718476	68,34
			1100 - 1200	270	2785	49,07	311684	4030160	74,06
			1000 - 1100	225	3010	53,03	235384	4265544	78,39
			900 - 1000	213	3223	56,78	201494	4467038	82,09
			800 - 900	215	3438	60,57	182122	4649160	85,44
			700 - 800	219	3657	64,43	164800	4813960	88,47
			600 - 700	235	3892	68,57	152762	4966722	91,28
			500 - 600	247	4139	72,92	135030	5101752	93,76
			400 - 500	201	4340	76,46	90732	5192484	95,42
			300 - 400	226	4566	80,44	78336	5270820	96,86
			200 - 300	320	4886	86,08	78906	5349726	98,31
			100 - 200	448	5334	93,97	66020	5415746	99,53
			- 100	342	5676	100,00	25728	5441474	100,00
2	32	434,8	1200 - 1300	1	1	0,01	1270	1270	0,05
			1100 - 1200	24	25	0,37	27284	28554	1,06
			1000 - 1100	72	97	1,43	75220	103774	3,85
			900 - 1000	88	185	2,73	82994	186768	6,93
			800 - 900	113	298	4,40	95888	282656	10,48
			700 - 800	245	543	8,02	181372	464028	17,21
			600 - 700	933	1476	21,79	596735	1060763	39,33
			500 - 600	1378	2854	42,14	764137	1824900	67,66
			400 - 500	635	3489	51,51	288213	2113113	78,35
			300 - 400	538	4027	59,46	187176	2300289	85,29
			200 - 300	685	4712	69,57	168188	2468477	91,53
			100 - 200	1163	5875	86,74	167982	2636459	97,76
			- 100	898	6773	100,00	60508	2696967	100,00
6	33	403,9	300 - 400	3	3	0,04	976	976	0,13

**CIRCULATION ANNUELLE PAR
TRANCHES DECROISSANTES DE DEBIT HORAIRE**

N° DE LA ROUTE	N° DU POSTE	P.K IMPL. POSTE	TRANCHES DE DEBIT EN VEH./HEURE	N.B.H	N.B.H CUMULE	% CUMULE	CIRCULATION TOTALE	CIRCULATION CUMULEE	% CIRCULATION CUMULEE
			200 - 300	176	179	2,25	39494	40470	5,22
			100 - 200	4135	4314	54,31	547533	588003	75,77
			- 100	3629	7943	100,00	187983	775986	100,00
2	34	567,99	3500 - 3600	1	1	0,02	3540	3540	0,08
			3400 - 3500	0	1	0,02	0	3540	0,08
			3300 - 3400	0	1	0,02	0	3540	0,08
			3200 - 3300	1	2	0,03	3210	6750	0,15
			3100 - 3200	1	3	0,05	3170	9920	0,21
			3000 - 3100	1	4	0,06	3008	12928	0,28
			2900 - 3000	2	6	0,09	5922	18850	0,41
			2800 - 2900	0	6	0,09	0	18850	0,41
			2700 - 2800	0	6	0,09	0	18850	0,41
			2600 - 2700	2	8	0,12	5276	24126	0,52
			2500 - 2600	3	11	0,17	7572	31698	0,69
			2400 - 2500	1	12	0,18	2470	34168	0,74
			2300 - 2400	1	13	0,20	2372	36540	0,79
			2200 - 2300	4	17	0,26	8993	45533	0,99
			2100 - 2200	6	23	0,35	12773	58306	1,26
			2000 - 2100	4	27	0,41	8148	66454	1,44
			1900 - 2000	9	36	0,55	17571	84025	1,82
			1800 - 1900	11	47	0,71	20199	104224	2,26
			1700 - 1800	27	74	1,13	46914	151138	3,27
			1600 - 1700	43	117	1,78	70858	221996	4,80
			1500 - 1600	81	198	3,01	124887	346883	7,51
			1400 - 1500	118	316	4,81	169804	516687	11,18
			1300 - 1400	175	491	7,47	234562	751249	16,26
			1200 - 1300	302	793	12,06	376261	1127510	24,40
			1100 - 1200	388	1181	17,96	444857	1572367	34,03
			1000 - 1100	446	1627	24,74	468379	2040746	44,16
			900 - 1000	581	2208	33,58	550437	2591183	56,07
			800 - 900	781	2989	45,45	662579	3253762	70,41
			700 - 800	528	3517	53,48	398991	3652753	79,05
			600 - 700	316	3833	58,29	205094	3857847	83,49
			500 - 600	347	4180	63,56	190333	4048180	87,60
			400 - 500	358	4538	69,01	161415	4209595	91,10
			300 - 400	433	4971	75,59	152253	4361848	94,39
			200 - 300	560	5531	84,11	138024	4499872	97,38
			100 - 200	650	6181	93,99	95844	4595716	99,45

**CIRCULATION ANNUELLE PAR
TRANCHES DECROISSANTES DE DEBIT HORAIRE**

N° DE LA ROUTE	N° DU POSTE	P.K IMPL. POSTE	TRANCHES DE DEBIT EN VEH./HEURE	N.B.H	N.B.H CUMULE	% CUMULE	CIRCULATION TOTALE	CIRCULATION CUMULEE	% CIRCULATION CUMULEE
			- 100	395	6576	100,00	25286	4621002	100,00
6	35	547,82	300 - 400	43	43	1,38	13730	13730	3,12
			200 - 300	634	677	21,68	149062	162792	37,02
			100 - 200	1425	2102	67,33	223017	385809	87,73
			- 100	1020	3122	100,00	53954	439763	100,00
17	36	257,7	100 - 200	1	1	0,02	110	110	0,07
			- 100	5907	5908	100,00	156638	156748	100,00
8	38	198,6	400 - 500	8	8	0,10	3455	3455	0,25
			300 - 400	586	594	7,16	192648	196103	14,24
			200 - 300	3073	3667	44,19	763840	959943	69,71
			100 - 200	1701	5368	64,69	256047	1215990	88,30
			- 100	2930	8298	100,00	161065	1377055	100,00
8	39	260	2100 - 2200	1	1	0,01	2146	2146	0,05
			2000 - 2100	2	3	0,04	4186	6332	0,14
			1900 - 2000	1	4	0,05	1992	8324	0,19
			1800 - 1900	0	4	0,05	0	8324	0,19
			1700 - 1800	2	6	0,07	3448	11772	0,27
			1600 - 1700	5	11	0,13	8213	19985	0,45
			1500 - 1600	4	15	0,18	6208	26193	0,59
			1400 - 1500	11	26	0,32	16058	42251	0,95
			1300 - 1400	53	79	0,96	70801	113052	2,55
			1200 - 1300	64	143	1,74	79525	192577	4,34
			1100 - 1200	112	255	3,10	129029	321606	7,25
			1000 - 1100	242	497	6,04	251888	573494	12,93
			900 - 1000	588	1085	13,19	552269	1125763	25,38
			800 - 900	1100	2185	26,56	929630	2055393	46,34
			700 - 800	1108	3293	40,02	831951	2887344	65,10
			600 - 700	759	4052	49,25	496053	3383397	76,29
			500 - 600	499	4551	55,31	275068	3658465	82,49
			400 - 500	459	5010	60,89	207617	3866082	87,17
			300 - 400	518	5528	67,19	177929	4044011	91,18
			200 - 300	721	6249	75,95	178232	4222243	95,20
			100 - 200	1032	7281	88,49	147108	4369351	98,52
			- 100	947	8228	100,00	65817	4435168	100,00
9	40	314,111	400 - 500	4	4	0,05	1664	1664	0,23
			300 - 400	37	41	0,54	12598	14262	2,01
			200 - 300	272	313	4,12	62719	76981	10,83
			100 - 200	2993	3306	43,53	414522	491503	69,12

CIRCULATION ANNUELLE PAR TRANCHES DECROISSANTES DE DEBIT HORAIRE

N° DE LA ROUTE	N° DU POSTE	P.K IMPL. POSTE	TRANCHES DE DEBIT EN VEH./HEURE	N.B.H	N.B.H CUMULE	% CUMULE	CIRCULATION TOTALE	CIRCULATION CUMULEE	% CIRCULATION CUMULEE
			- 100	4288	7594	100,00	219579	711082	100,00
10	42	17	1100 - 1200	1	1	0,02	1121	1121	0,05
			1000 - 1100	34	35	0,77	35194	36315	1,48
			900 - 1000	226	261	5,72	212159	248474	10,13
			800 - 900	643	904	19,82	541294	789768	32,19
			700 - 800	974	1878	41,17	731627	1521395	62,02
			600 - 700	553	2431	53,29	361420	1882815	76,75
			500 - 600	304	2735	59,95	168318	2051133	83,61
			400 - 500	240	2975	65,21	109076	2160209	88,06
			300 - 400	261	3236	70,93	90262	2250471	91,74
			200 - 300	425	3661	80,25	104041	2354512	95,98
			100 - 200	484	4145	90,86	71483	2425995	98,89
			- 100	417	4562	100,00	27158	2453153	100,00
10	43	363	600 - 700	1	1	0,01	675	675	0,07
			500 - 600	0	1	0,01	0	675	0,07
			400 - 500	3	4	0,05	1238	1913	0,18
			300 - 400	42	46	0,53	13693	15606	1,51
			200 - 300	1191	1237	14,22	272144	287750	27,77
			100 - 200	3674	4911	56,45	570481	858231	82,82
			- 100	3789	8700	100,00	178029	1036260	100,00
9	44	452,43	300 - 400	2	2	0,03	626	626	0,17
			200 - 300	8	10	0,13	1913	2539	0,71
			100 - 200	325	335	4,33	39299	41838	11,62
			- 100	7403	7738	100,00	318290	360128	100,00
1	45	1012,7	400 - 500	10	10	0,13	4175	4175	0,34
			300 - 400	295	305	4,05	95623	99798	8,02
			200 - 300	2859	3164	42,04	687468	787266	63,25
			100 - 200	2125	5289	70,27	322682	1109948	89,17
			- 100	2238	7527	100,00	134780	1244728	100,00
1	47	1300	200 - 300	1	1	0,01	208	208	0,04
			100 - 200	510	511	5,86	57048	57256	10,95
			- 100	8202	8713	100,00	465749	523005	100,00
1	48	222,4	2200 - 2300	1	2	0,03	2299	17930	0,31
			2100 - 2200	0	2	0,03	0	17930	0,31
			2000 - 2100	1	3	0,04	2013	19943	0,34
			1900 - 2000	7	10	0,13	13637	33580	0,57
			1800 - 1900	12	22	0,28	22076	55656	0,95
			1700 - 1800	19	41	0,52	33289	88945	1,52

**CIRCULATION ANNUELLE PAR
TRANCHES DECROISSANTES DE DEBIT HORAIRE**

N° DE LA ROUTE	N° DU POSTE	P.K IMPL. POSTE	TRANCHES DE DEBIT EN VEH./HEURE	N.B.H	N.B.H CUMULE	% CUMULE	CIRCULATION TOTALE	CIRCULATION CUMULEE	% CIRCULATION CUMULEE
			1600 - 1700	31	72	0,92	51004	139949	2,39
			1500 - 1600	68	140	1,79	105404	245353	4,19
			1400 - 1500	139	279	3,57	200037	445390	7,60
			1300 - 1400	283	562	7,18	379833	825223	14,09
			1200 - 1300	501	1063	13,59	624536	1449759	24,75
			1100 - 1200	742	1805	23,07	851503	2301262	39,28
			1000 - 1100	858	2663	34,04	898323	3199585	54,62
			900 - 1000	824	3487	44,57	783847	3983432	68,00
			800 - 900	569	4056	51,84	484548	4467980	76,27
			700 - 800	425	4481	57,27	321288	4789268	81,75
			600 - 700	335	4816	61,55	217593	5006861	85,47
			500 - 600	404	5220	66,72	220187	5227048	89,22
			400 - 500	507	5727	73,20	227811	5454859	93,11
			300 - 400	413	6140	78,48	144647	5599506	95,58
			200 - 300	453	6593	84,27	111353	5710859	97,48
			100 - 200	784	7377	94,29	116824	5827683	99,48
			- 100	447	7824	100,00	30662	5858345	100,00
V.C	49	8,1	4600 - 4700	1	1	0,02	4617	4617	0,04
			4500 - 4600	1	2	0,04	4529	9146	0,08
			4400 - 4500	6	8	0,14	26673	35819	0,31
			4300 - 4400	2	10	0,18	8697	44516	0,38
			4200 - 4300	11	21	0,37	46671	91187	0,78
			4100 - 4200	21	42	0,75	87143	178330	1,52
			4000 - 4100	20	62	1,10	81022	259352	2,21
			3900 - 4000	24	86	1,53	94976	354328	3,02
			3800 - 3900	50	136	2,42	192277	546605	4,66
			3700 - 3800	77	213	3,79	288083	834688	7,12
			3600 - 3700	87	300	5,34	317665	1152353	9,83
			3500 - 3600	126	426	7,58	447236	1599589	13,65
			3400 - 3500	155	581	10,33	534518	2134107	18,21
			3300 - 3400	159	740	13,16	532392	2666499	22,75
			3200 - 3300	196	936	16,65	636611	3303110	28,18
			3100 - 3200	194	1130	20,10	610957	3914067	33,40
			3000 - 3100	227	1357	24,13	692200	4606267	39,30
			2900 - 3000	219	1576	28,03	645991	5252258	44,82
			2800 - 2900	207	1783	31,71	589267	5841525	49,84
			2700 - 2800	211	1994	35,46	581213	6422738	54,80
			2600 - 2700	243	2237	39,78	643307	7066045	60,29

**CIRCULATION ANNUELLE PAR
TRANCHES DECROISSANTES DE DEBIT HORAIRE**

N° DE LA ROUTE	N° DU POSTE	P.K IMPL. POSTE	TRANCHES DE DEBIT EN VEH./HEURE	N.B.H	N.B.H CUMULE	% CUMULE	CIRCULATION TOTALE	CIRCULATION CUMULEE	% CIRCULATION CUMULEE
			2500 - 2600	262	2499	44,44	668033	7734078	65,99
			2400 - 2500	201	2700	48,02	492687	8226765	70,20
			2300 - 2400	186	2886	51,32	437289	8664054	73,93
			2200 - 2300	132	3018	53,67	296592	8960646	76,46
			2100 - 2200	126	3144	55,91	271276	9231922	78,77
			2000 - 2100	114	3258	57,94	233167	9465089	80,76
			1900 - 2000	89	3347	59,52	173207	9638296	82,24
			1800 - 1900	78	3425	60,91	144100	9782396	83,47
			1700 - 1800	93	3518	62,56	162487	9944883	84,86
			1600 - 1700	106	3624	64,45	174849	10119732	86,35
			1500 - 1600	110	3734	66,41	170215	10289947	87,80
			1400 - 1500	108	3842	68,33	156133	10446080	89,13
			1300 - 1400	89	3931	69,91	120311	10566391	90,16
			1200 - 1300	101	4032	71,71	126198	10692589	91,24
			1100 - 1200	108	4140	73,63	123457	10816046	92,29
			1000 - 1100	105	4245	75,49	110298	10926344	93,23
			900 - 1000	119	4364	77,61	113318	11039662	94,20
			800 - 900	153	4517	80,33	130250	11169912	95,31
			700 - 800	137	4654	82,77	102325	11272237	96,18
			600 - 700	190	4844	86,15	122615	11394852	97,23
			500 - 600	277	5121	91,07	151785	11546637	98,52
			400 - 500	253	5374	95,57	114371	11661008	99,50
			300 - 400	140	5514	98,06	49673	11710681	99,92
			200 - 300	31	5545	98,61	8446	11719127	99,99
			100 - 200	4	5549	98,68	568	11719695	100,00
			- 100	74	5623	100,00	56	11719751	100,00
V.C	51	19.3	3700 - 3800	1	1	0,01	3767	3767	0,04
			3600 - 3700	1	2	0,02	3643	7410	0,08
			3500 - 3600	1	3	0,04	3590	11000	0,12
			3400 - 3500	1	4	0,05	3400	14400	0,15
			3300 - 3400	0	4	0,05	0	14400	0,15
			3200 - 3300	2	6	0,07	6460	20860	0,22
			3100 - 3200	3	9	0,11	9515	30375	0,33
			3000 - 3100	9	18	0,22	27379	57754	0,62
			2900 - 3000	8	26	0,31	23641	81395	0,87
			2800 - 2900	17	43	0,52	48254	129649	1,39
			2700 - 2800	16	59	0,71	43910	173559	1,86
			2600 - 2700	24	83	1,00	63577	237136	2,54

**CIRCULATION ANNUELLE PAR
TRANCHES DECROISSANTES DE DEBIT HORAIRE**

N° DE LA ROUTE	N° DU POSTE	P.K IMPL. POSTE	TRANCHES DE DEBIT EN VEH./HEURE	N.B.H	N.B.H CUMULE	% CUMULE	CIRCULATION TOTALE	CIRCULATION CUMULEE	% CIRCULATION CUMULEE
			2500 - 2600	35	118	1,42	89042	326178	3,50
			2400 - 2500	41	159	1,92	100109	426287	4,57
			2300 - 2400	55	214	2,58	128920	555207	5,96
			2200 - 2300	72	286	3,45	161812	717019	7,69
			2100 - 2200	113	399	4,81	242175	959194	10,29
			2000 - 2100	184	583	7,03	377508	1336702	14,34
			1900 - 2000	218	801	9,66	424732	1761434	18,89
			1800 - 1900	269	1070	12,91	496983	2258417	24,23
			1700 - 1800	343	1413	17,04	600229	2858646	30,66
			1600 - 1700	459	1872	22,58	755612	3614258	38,77
			1500 - 1600	568	2440	29,43	879537	4493795	48,20
			1400 - 1500	654	3094	37,32	947537	5441332	58,37
			1300 - 1400	663	3757	45,31	895536	6336868	67,97
			1200 - 1300	507	4264	51,43	634776	6971644	74,78
			1100 - 1200	359	4623	55,76	413869	7385513	79,22
			1000 - 1100	290	4913	59,26	304174	7689687	82,49
			900 - 1000	246	5159	62,22	234270	7923957	85,00
			800 - 900	282	5441	65,63	238877	8162834	87,56
			700 - 800	279	5720	68,99	209877	8372711	89,81
			600 - 700	306	6026	72,68	198639	8571350	91,94
			500 - 600	315	6341	76,48	174180	8745530	93,81
			400 - 500	402	6743	81,33	178948	8924478	95,73
			300 - 400	503	7246	87,40	174528	9099006	97,60
			200 - 300	648	7894	95,21	159509	9258515	99,32
			100 - 200	393	8287	99,95	63517	9322032	100,00
			- 100	4	8291	100,00	331	9322363	100,00
6	52	14,31	4800 - 4900	2	2	0,02	9710	9710	0,09
			4700 - 4800	0	2	0,02	0	9710	0,09
			4600 - 4700	2	4	0,05	9322	19032	0,19
			4500 - 4600	3	7	0,08	13708	32740	0,32
			4400 - 4500	7	14	0,16	31144	63884	0,62
			4300 - 4400	10	24	0,28	43504	107388	1,05
			4200 - 4300	3	27	0,31	12752	120140	1,17
			4100 - 4200	8	35	0,40	33126	153266	1,49
			4000 - 4100	7	42	0,48	28542	181808	1,77
			3900 - 4000	13	55	0,63	51390	233198	2,27
			3800 - 3900	7	62	0,71	26958	260156	2,53
			3700 - 3800	14	76	0,87	52446	312602	3,04

**CIRCULATION ANNUELLE PAR
TRANCHES DECROISSANTES DE DEBIT HORAIRE**

N° DE LA ROUTE	N° DU POSTE	P.K IMPL. POSTE	TRANCHES DE DEBIT EN VEH./HEURE	N.B.H	N.B.H CUMULE	% CUMULE	CIRCULATION TOTALE	CIRCULATION CUMULEE	% CIRCULATION CUMULEE
			3600 - 3700	12	88	1,01	43930	356532	3,47
			3500 - 3600	14	102	1,17	49724	406256	3,95
			3400 - 3500	18	120	1,38	62154	468410	4,56
			3300 - 3400	11	131	1,50	36832	505242	4,92
			3200 - 3300	15	146	1,67	48896	554138	5,39
			3100 - 3200	31	177	2,03	97638	651776	6,34
			3000 - 3100	17	194	2,22	51900	703676	6,85
			2900 - 3000	25	219	2,51	73534	777210	7,56
			2800 - 2900	28	247	2,83	79782	856992	8,34
			2700 - 2800	26	273	3,13	71580	928572	9,04
			2600 - 2700	28	301	3,45	74330	1002902	9,76
			2500 - 2600	60	361	4,14	153082	1155984	11,25
			2400 - 2500	76	437	5,01	186176	1342160	13,06
			2300 - 2400	65	502	5,76	152908	1495068	14,55
			2200 - 2300	127	629	7,21	285592	1780660	17,33
			2100 - 2200	137	766	8,78	293198	2073858	20,18
			2000 - 2100	200	966	11,08	409412	2483270	24,17
			1900 - 2000	235	1201	13,77	457706	2940976	28,62
			1800 - 1900	273	1474	16,90	504232	3445208	33,53
			1700 - 1800	328	1802	20,67	572248	4017456	39,10
			1600 - 1700	355	2157	24,74	584598	4602054	44,79
			1500 - 1600	503	2660	30,50	778682	5380736	52,37
			1400 - 1500	638	3298	37,82	923010	6303746	61,35
			1300 - 1400	717	4015	46,04	967360	7271106	70,76
			1200 - 1300	574	4589	52,63	718816	7989922	77,76
			1100 - 1200	322	4911	56,32	371534	8361456	81,38
			1000 - 1100	234	5145	59,00	245338	8606794	83,76
			900 - 1000	219	5364	61,51	208026	8814820	85,79
			800 - 900	264	5628	64,54	223952	9038772	87,97
			700 - 800	281	5909	67,76	210442	9249214	90,02
			600 - 700	338	6247	71,64	219164	9468378	92,15
			500 - 600	352	6599	75,68	192882	9661260	94,03
			400 - 500	403	7002	80,30	179726	9840986	95,78
			300 - 400	524	7526	86,31	182154	10023140	97,55
			200 - 300	695	8221	94,28	172362	10195502	99,23
			100 - 200	491	8712	99,91	78828	10274330	99,99
			- 100	8	8720	100,00	704	10275034	100,00
V.C	58	3.3	6600 - 6700	1	1	0,01	6628	6628	0,04

**CIRCULATION ANNUELLE PAR
TRANCHES DECROISSANTES DE DEBIT HORAIRE**

N° DE LA ROUTE	N° DU POSTE	P.K IMPL. POSTE	TRANCHES DE DEBIT EN VEH./HEURE	N.B.H	N.B.H CUMULE	% CUMULE	CIRCULATION TOTALE	CIRCULATION CUMULEE	% CIRCULATION CUMULEE
			6500 - 6600	0	1	0,01	0	6628	0,04
			6400 - 6500	1	2	0,02	6414	13042	0,08
			6300 - 6400	1	3	0,03	6322	19364	0,11
			6200 - 6300	0	3	0,03	0	19364	0,11
			6100 - 6200	0	3	0,03	0	19364	0,11
			6000 - 6100	0	3	0,03	0	19364	0,11
			5900 - 6000	1	4	0,05	5984	25348	0,15
			5800 - 5900	0	4	0,05	0	25348	0,15
			5700 - 5800	2	6	0,07	11491	36839	0,22
			5600 - 5700	2	8	0,09	11278	48117	0,28
			5500 - 5600	2	10	0,12	11032	59149	0,35
			5400 - 5500	2	12	0,14	10853	70002	0,41
			5300 - 5400	4	16	0,19	21411	91413	0,53
			5200 - 5300	4	20	0,23	21105	112518	0,66
			5100 - 5200	5	25	0,29	25776	138294	0,81
			5000 - 5100	7	32	0,37	35356	173650	1,01
			4900 - 5000	8	40	0,46	39594	213244	1,25
			4800 - 4900	6	46	0,53	28983	242227	1,41
			4700 - 4800	8	54	0,63	37955	280182	1,64
			4600 - 4700	9	63	0,73	41860	322042	1,88
			4500 - 4600	13	76	0,88	59114	381156	2,23
			4400 - 4500	17	93	1,08	75495	456651	2,67
			4300 - 4400	17	110	1,28	73569	530220	3,10
			4200 - 4300	13	123	1,43	55185	585405	3,42
			4100 - 4200	13	136	1,58	53899	639304	3,73
			4000 - 4100	33	169	1,96	133747	773051	4,51
			3900 - 4000	33	202	2,34	130214	903265	5,28
			3800 - 3900	45	247	2,86	172826	1076091	6,28
			3700 - 3800	67	314	3,64	250975	1327066	7,75
			3600 - 3700	103	417	4,84	375478	1702544	9,94
			3500 - 3600	117	534	6,19	415251	2117795	12,37
			3400 - 3500	143	677	7,85	493685	2611480	15,25
			3300 - 3400	148	825	9,57	495727	3107207	18,15
			3200 - 3300	207	1032	11,97	672404	3779611	22,07
			3100 - 3200	222	1254	14,54	699112	4478723	26,16
			3000 - 3100	235	1489	17,27	716158	5194881	30,34
			2900 - 3000	260	1749	20,29	766918	5961799	34,82
			2800 - 2900	326	2075	24,07	928565	6890364	40,24

**CIRCULATION ANNUELLE PAR
TRANCHES DECROISSANTES DE DEBIT HORAIRE**

N° DE LA ROUTE	N° DU POSTE	P.K IMPL. POSTE	TRANCHES DE DEBIT EN VEH./HEURE	N.B.H	N.B.H CUMULE	% CUMULE	CIRCULATION TOTALE	CIRCULATION CUMULEE	% CIRCULATION CUMULEE
			2700 - 2800	332	2407	27,92	912417	7802781	45,57
			2600 - 2700	321	2728	31,64	849495	8652276	50,53
			2500 - 2600	380	3108	36,05	969860	9622136	56,20
			2400 - 2500	404	3512	40,73	989128	10611264	61,97
			2300 - 2400	380	3892	45,14	892963	11504227	67,19
			2200 - 2300	324	4216	48,90	728980	12233207	71,45
			2100 - 2200	283	4499	52,18	609409	12842616	75,01
			2000 - 2100	255	4754	55,14	523534	13366150	78,06
			1900 - 2000	176	4930	57,18	343582	13709732	80,07
			1800 - 1900	178	5108	59,24	329785	14039517	82,00
			1700 - 1800	162	5270	61,12	283703	14323220	83,65
			1600 - 1700	149	5419	62,85	246173	14569393	85,09
			1500 - 1600	162	5581	64,73	250864	14820257	86,56
			1400 - 1500	173	5754	66,74	250371	15070628	88,02
			1300 - 1400	162	5916	68,62	218873	15289501	89,30
			1200 - 1300	166	6082	70,54	208157	15497658	90,51
			1100 - 1200	164	6246	72,44	188497	15686155	91,61
			1000 - 1100	194	6440	74,69	204307	15890462	92,81
			900 - 1000	170	6610	76,66	160865	16051327	93,75
			800 - 900	203	6813	79,02	171999	16223326	94,75
			700 - 800	267	7080	82,12	199620	16422946	95,92
			600 - 700	257	7337	85,10	167042	16589988	96,89
			500 - 600	322	7659	88,83	175674	16765662	97,92
			400 - 500	402	8061	93,49	180334	16945996	98,97
			300 - 400	349	8410	97,54	122606	17068602	99,69
			200 - 300	204	8614	99,91	52154	17120756	99,99
			100 - 200	8	8622	100,00	1391	17122147	100,00
			- 100	0	8622	100,00	0	17122147	100,00
9	59	42,1	1700 - 1800	1	1	0,01	1713	1713	0,03
			1600 - 1700	9	10	0,11	14746	16459	0,26
			1500 - 1600	17	27	0,31	26358	42817	0,67
			1400 - 1500	62	89	1,02	88977	131794	2,07
			1300 - 1400	197	286	3,29	263402	395196	6,19
			1200 - 1300	680	966	11,10	845425	1240621	19,45
			1100 - 1200	1132	2098	24,11	1296752	2537373	39,77
			1000 - 1100	1283	3381	38,86	1349676	3887049	60,93
			900 - 1000	712	4093	47,05	678941	4565990	71,57
			800 - 900	409	4502	51,75	348760	4914750	77,04

**CIRCULATION ANNUELLE PAR
TRANCHES DECROISSANTES DE DEBIT HORAIRE**

N° DE LA ROUTE	N° DU POSTE	P.K IMPL. POSTE	TRANCHES DE DEBIT EN VEH./HEURE	N.B.H	N.B.H CUMULE	% CUMULE	CIRCULATION TOTALE	CIRCULATION CUMULEE	% CIRCULATION CUMULEE
			700 - 800	356	4858	55,84	266821	5181571	81,22
			600 - 700	307	5165	59,37	199018	5380589	84,34
			500 - 600	452	5617	64,56	247252	5627841	88,21
			400 - 500	384	6001	68,98	171234	5799075	90,90
			300 - 400	555	6556	75,36	192274	5991349	93,91
			200 - 300	799	7355	84,54	196403	6187752	96,99
			100 - 200	1192	8547	98,24	178634	6366386	99,79
			- 100	153	8700	100,00	13314	6379700	100,00
16	60	11	1500 - 1600	1	1	0,01	1599	1599	0,08
			1400 - 1500	2	3	0,04	2887	4486	0,21
			1300 - 1400	2	5	0,07	2721	7207	0,34
			1200 - 1300	5	10	0,15	6349	13556	0,65
			1100 - 1200	5	15	0,22	5826	19382	0,93
			1000 - 1100	6	21	0,31	6108	25490	1,22
			900 - 1000	12	33	0,49	11327	36817	1,76
			800 - 900	35	68	1,01	29491	66308	3,17
			700 - 800	92	160	2,38	68759	135067	6,46
			600 - 700	161	321	4,77	103842	238909	11,43
			500 - 600	384	705	10,47	207383	446292	21,35
			400 - 500	1533	2238	33,23	676605	1122897	53,71
			300 - 400	1535	3773	56,03	548097	1670994	79,92
			200 - 300	735	4508	66,94	185620	1856614	88,80
			100 - 200	1200	5708	84,76	170646	2027260	96,96
			- 100	1026	6734	100,00	63502	2090762	100,00
3038	61	5	3000 - 3100	1	1	0,01	3066	3066	0,04
			2900 - 3000	0	1	0,01	0	3066	0,04
			2800 - 2900	1	2	0,02	2894	5960	0,07
			2700 - 2800	1	3	0,04	2729	8689	0,11
			2600 - 2700	3	6	0,07	7885	16574	0,21
			2500 - 2600	6	12	0,15	15287	31861	0,40
			2400 - 2500	7	19	0,23	17164	49025	0,61
			2300 - 2400	16	35	0,43	37550	86575	1,08
			2200 - 2300	31	66	0,80	69520	156095	1,95
			2100 - 2200	40	106	1,29	85954	242049	3,02
			2000 - 2100	48	154	1,87	98479	340528	4,25
			1900 - 2000	81	235	2,86	158015	498543	6,22
			1800 - 1900	118	353	4,29	218481	717024	8,94
			1700 - 1800	196	549	6,67	342837	1059861	13,22

CIRCULATION ANNUELLE PAR TRANCHES DECROISSANTES DE DEBIT HORAIRE

N° DE LA ROUTE	N° DU POSTE	P.K IMPL. POSTE	TRANCHES DE DEBIT EN VEH./HEURE	N.B.H	N.B.H CUMULE	% CUMULE	CIRCULATION TOTALE	CIRCULATION CUMULEE	% CIRCULATION CUMULEE
			1600 - 1700	275	824	10,01	452923	1512784	18,87
			1500 - 1600	386	1210	14,71	596361	2109145	26,30
			1400 - 1500	534	1744	21,20	772852	2881997	35,94
			1300 - 1400	639	2383	28,96	861462	3743459	46,68
			1200 - 1300	753	3136	38,11	939183	4682642	58,39
			1100 - 1200	766	3902	47,42	880349	5562991	69,37
			1000 - 1100	640	4542	55,20	673926	6236917	77,78
			900 - 1000	361	4903	59,59	344423	6581340	82,07
			800 - 900	299	5202	63,22	254462	6835802	85,25
			700 - 800	307	5509	66,95	229870	7065672	88,11
			600 - 700	325	5834	70,90	211429	7277101	90,75
			500 - 600	325	6159	74,85	177076	7454177	92,96
			400 - 500	332	6491	78,89	148179	7602356	94,80
			300 - 400	506	6997	85,04	174944	7777300	96,99
			200 - 300	653	7650	92,98	159895	7937195	98,98
			100 - 200	476	8126	98,76	75354	8012549	99,92
			- 100	102	8228	100,00	6437	8018986	100,00
2010	62	36.7	600 - 700	2	2	0,03	1340	1340	0,20
			500 - 600	3	5	0,07	1578	2918	0,43
			400 - 500	0	5	0,07	0	2918	0,43
			300 - 400	0	5	0,07	0	2918	0,43
			200 - 300	172	177	2,32	36714	39632	5,87
			100 - 200	3549	3726	48,94	498457	538089	79,65
			- 100	3887	7613	100,00	137504	675593	100,00
6	63	212	600 - 700	4	4	0,09	2441	2441	0,20
			500 - 600	216	220	4,99	114119	116560	9,69
			400 - 500	752	972	22,04	333133	449693	37,37
			300 - 400	1284	2256	51,16	448938	898631	74,68
			200 - 300	611	2867	65,01	155981	1054612	87,64
			100 - 200	701	3568	80,91	99766	1154378	95,93
			- 100	842	4410	100,00	48982	1203360	100,00
13	65	285	700 - 800	3	3	0,04	2220	2220	0,16
			600 - 700	2	5	0,06	1304	3524	0,26
			500 - 600	11	16	0,21	5870	9394	0,69
			400 - 500	135	151	1,94	58284	67678	5,00
			300 - 400	787	938	12,04	266010	333688	24,68
			200 - 300	2489	3427	43,99	612625	946313	69,98
			100 - 200	1818	5245	67,33	273466	1219779	90,20

**CIRCULATION ANNUELLE PAR
TRANCHES DECROISSANTES DE DEBIT HORAIRE**

N° DE LA ROUTE	N° DU POSTE	P.K IMPL. POSTE	TRANCHES DE DEBIT EN VEH./HEURE	N.B.H	N.B.H CUMULE	% CUMULE	CIRCULATION TOTALE	CIRCULATION CUMULEE	% CIRCULATION CUMULEE
			- 100	2545	7790	100,00	132478	1352257	100,00
322	66	42	4000 - 4100	1	1	0,01	4013	4013	0,20
			3900 - 4000	0	1	0,01	0	4013	0,20
			3800 - 3900	0	1	0,01	0	4013	0,20
			3700 - 3800	0	1	0,01	0	4013	0,20
			3600 - 3700	2	3	0,04	7329	11342	0,56
			3500 - 3600	0	3	0,04	0	11342	0,56
			3400 - 3500	1	4	0,06	3477	14819	0,74
			3300 - 3400	2	6	0,09	6728	21547	1,07
			3200 - 3300	1	7	0,10	3258	24805	1,23
			3100 - 3200	1	8	0,12	3176	27981	1,39
			3000 - 3100	1	9	0,13	3094	31075	1,54
			2900 - 3000	3	12	0,17	8843	39918	1,98
			2800 - 2900	1	13	0,19	2852	42770	2,12
			2700 - 2800	1	14	0,20	2744	45514	2,26
			2600 - 2700	3	17	0,25	7962	53476	2,66
			2500 - 2600	3	20	0,29	7693	61169	3,04
			2400 - 2500	5	25	0,36	12173	73342	3,64
			2300 - 2400	5	30	0,44	11750	85092	4,23
			2200 - 2300	1	31	0,45	2254	87346	4,34
			2100 - 2200	3	34	0,49	6525	93871	4,66
			2000 - 2100	1	35	0,51	2040	95911	4,76
			1900 - 2000	0	35	0,51	0	95911	4,76
			1800 - 1900	0	35	0,51	0	95911	4,76
			1700 - 1800	1	36	0,52	1734	97645	4,85
			1600 - 1700	1	37	0,54	1613	99258	4,93
			1500 - 1600	0	37	0,54	0	99258	4,93
			1400 - 1500	5	42	0,61	7298	106556	5,29
			1300 - 1400	3	45	0,66	4058	110614	5,49
			1200 - 1300	5	50	0,73	6196	116810	5,80
			1100 - 1200	12	62	0,90	13735	130545	6,49
			1000 - 1100	22	84	1,22	22874	153419	7,62
			900 - 1000	37	121	1,76	34873	188292	9,35
			800 - 900	81	202	2,94	68520	256812	12,76
			700 - 800	112	314	4,57	83673	340485	16,91
			600 - 700	206	520	7,57	133258	473743	23,53
			500 - 600	287	807	11,75	156398	630141	31,30
			400 - 500	704	1511	22,00	307789	937930	46,59

CIRCULATION ANNUELLE PAR TRANCHES DECROISSANTES DE DEBIT HORAIRE

N° DE LA ROUTE	N° DU POSTE	P.K IMPL. POSTE	TRANCHES DE DEBIT EN VEH./HEURE	N.B.H	N.B.H CUMULE	% CUMULE	CIRCULATION TOTALE	CIRCULATION CUMULEE	% CIRCULATION CUMULEE
			300 - 400	1761	3272	47.63	606884	1544814	76.74
			200 - 300	978	4250	61.87	250655	1795469	89.19
			100 - 200	972	5222	76.02	140047	1935516	96.15
			- 100	1647	6869	100.00	77500	2013016	100.00
1	67	386	1200 - 1300	3	3	0.04	3679	3679	0.10
			1100 - 1200	7	10	0.12	8052	11731	0.33
			1000 - 1100	29	39	0.48	30134	41865	1.18
			900 - 1000	88	127	1.55	82785	124650	3.51
			800 - 900	246	373	4.56	206783	331433	9.34
			700 - 800	609	982	11.99	451786	783219	22.08
			600 - 700	1739	2721	33.23	1117021	1900240	53.57
			500 - 600	1484	4205	51.36	834858	2735098	77.11
			400 - 500	545	4750	58.01	244080	2979178	83.99
			300 - 400	533	5283	64.52	185594	3164772	89.22
			200 - 300	650	5933	72.46	158559	3323331	93.69
			100 - 200	1025	6958	84.98	148937	3472268	97.89
			- 100	1230	8188	100.00	74905	3547173	100.00
6	68	43	1200 - 1300	1	1	0.02	1263	1263	0.07
			1100 - 1200	5	6	0.14	5692	6955	0.37
			1000 - 1100	20	26	0.62	20854	27809	1.46
			900 - 1000	61	87	2.08	57387	85196	4.47
			800 - 900	199	286	6.83	166994	252190	13.24
			700 - 800	438	724	17.28	325792	577982	30.35
			600 - 700	743	1467	35.01	479630	1057612	55.54
			500 - 600	574	2041	48.71	319339	1376951	72.31
			400 - 500	363	2404	57.37	163975	1540926	80.92
			300 - 400	377	2781	66.37	131509	1672435	87.83
			200 - 300	454	3235	77.21	113285	1785720	93.78
			100 - 200	662	3897	93.01	96816	1882536	98.86
			- 100	293	4190	100.00	21719	1904255	100.00
417	69	4.5	700 - 800	2	2	0.04	1456	1456	0.20
			600 - 700	0	2	0.04	0	1456	0.20
			500 - 600	4	6	0.12	2144	3600	0.50
			400 - 500	20	26	0.53	8926	12526	1.73
			300 - 400	92	118	2.41	30819	43345	5.97
			200 - 300	1107	1225	25.06	250578	293923	40.48
			100 - 200	2142	3367	68.87	338139	632062	87.05
			- 100	1522	4889	100.00	94001	726063	100.00
8	70	352	500 - 600	16	16	0.20	8358	8358	0.53
			400 - 500	198	214	2.69	85301	93659	5.89
			300 - 400	1419	1633	20.55	475604	569263	35.82

**CIRCULATION ANNUELLE PAR
TRANCHES DECROISSANTES DE DEBIT HORAIRE**

N° DE LA ROUTE	N° DU POSTE	P.K IMPL. POSTE	TRANCHES DE DEBIT EN VEH./HEURE	N.B.H	N.B.H CUMULE	% CUMULE	CIRCULATION TOTALE	CIRCULATION CUMULEE	% CIRCULATION CUMULEE
			200 - 300	2421	4054	51.01	614400	1183663	74.48
			100 - 200	1856	5910	74.36	270987	1454650	91.53
			- 100	2038	7948	100.00	134595	1589245	100.00
2	72	276.75	100 - 200	143	143	1.86	15561	15561	4.57
			- 100	7542	7685	100.00	324714	340275	100.00
1	73	831.21	300 - 400	18	18	0.22	5704	5704	0.72
			200 - 300	451	469	5.71	105125	110829	13.96
			100 - 200	3678	4147	50.45	511367	622196	78.40
			- 100	4073	8220	100.00	171461	793657	100.00
9	74	233.8	2700 - 2800	1	1	0.01	2736	2736	0.05
			2600 - 2700	0	1	0.01	0	2736	0.05
			2500 - 2600	1	2	0.02	2532	5268	0.09
			2400 - 2500	1	3	0.03	2410	7678	0.13
			2300 - 2400	0	3	0.03	0	7678	0.13
			2200 - 2300	1	4	0.05	2222	9900	0.17
			2100 - 2200	2	6	0.07	4292	14192	0.25
			2000 - 2100	5	11	0.13	10337	24529	0.43
			1900 - 2000	5	16	0.19	9841	34370	0.60
			1800 - 1900	9	25	0.29	16486	50856	0.89
			1700 - 1800	13	38	0.44	22681	73537	1.28
			1600 - 1700	28	66	0.77	45640	119177	2.08
			1500 - 1600	67	133	1.55	103555	222732	3.89
			1400 - 1500	90	223	2.59	130096	352828	6.16
			1300 - 1400	138	361	4.20	185986	538814	9.41
			1200 - 1300	263	624	7.25	327365	866179	15.13
			1100 - 1200	404	1028	11.95	463317	1329496	23.22
			1000 - 1100	600	1628	18.92	627823	1957319	34.18
			900 - 1000	809	2437	28.33	764786	2722105	47.53
			800 - 900	988	3425	39.81	839728	3561833	62.20
			700 - 800	830	4255	49.46	624983	4186816	73.11
			600 - 700	680	4935	57.36	443090	4629906	80.85
			500 - 600	491	5426	63.07	269377	4899283	85.55
			400 - 500	525	5951	69.17	235239	5134522	89.66
			300 - 400	618	6569	76.36	213157	5347679	93.38
			200 - 300	882	7451	86.61	218538	5566217	97.20
			100 - 200	980	8431	98.00	146005	5712222	99.75
			- 100	172	8603	100.00	14545	5726767	100.00
1	76	467	1100 - 1200	4	4	0.05	4462	4462	0.16
			1000 - 1100	5	9	0.11	5316	9778	0.34
			900 - 1000	22	31	0.37	20680	30458	1.06

**CIRCULATION ANNUELLE PAR
TRANCHES DECROISSANTES DE DEBIT HORAIRE**

N° DE LA ROUTE	N° DU POSTE	P.K IMPL. POSTE	TRANCHES DE DEBIT EN VEH./HEURE	N.B.H	N.B.H CUMULE	% CUMULE	CIRCULATION TOTALE	CIRCULATION CUMULEE	% CIRCULATION CUMULEE
			800 - 900	78	109	1,29	65848	96306	3,35
			700 - 800	213	322	3,82	158421	254727	8,86
			600 - 700	544	866	10,26	349649	604376	21,03
			500 - 600	1210	2076	24,60	657533	1261909	43,91
			400 - 500	1586	3662	43,39	713655	1975564	68,75
			300 - 400	1303	4965	58,83	470990	2446554	85,13
			200 - 300	730	5695	67,48	181009	2627563	91,43
			100 - 200	1117	6812	80,72	160352	2787915	97,01
			- 100	1627	8439	100,00	85835	2873750	100,00
1	78	582,5	600 - 700	3	3	0,03	1908	1908	0,11
			500 - 600	15	18	0,21	7988	9896	0,59
			400 - 500	186	204	2,33	80192	90088	5,38
			300 - 400	1304	1508	17,21	437433	527521	31,53
			200 - 300	2824	4332	49,45	720413	1247934	74,59
			100 - 200	1890	6222	71,03	273372	1521306	90,93
			- 100	2538	8760	100,00	151701	1673007	100,00
204	79	4,75	700 - 800	4	4	0,05	3026	3026	0,14
			600 - 700	12	16	0,18	7539	10565	0,50
			500 - 600	173	189	2,16	92093	102658	4,81
			400 - 500	1476	1665	19,01	641043	743701	34,88
			300 - 400	2283	3948	45,07	815706	1559407	73,14
			200 - 300	946	4894	55,87	239185	1798592	84,35
			100 - 200	1392	6286	71,76	198581	1997173	93,67
			- 100	2474	8760	100,00	134997	2132170	100,00
201	80	64,1	300 - 400	2	2	0,04	624	624	0,11
			200 - 300	226	228	4,21	50232	50856	8,72
			100 - 200	2856	3084	56,89	414779	465635	79,88
			- 100	2337	5421	100,00	117259	582894	100,00
10	81	634,5	200 - 300	41	41	0,48	9044	9044	1,42
			100 - 200	2912	2953	34,64	364862	373906	58,72
			- 100	5572	8525	100,00	262877	636783	100,00
13	82	553,6	500 - 600	1	1	0,01	573	573	0,07
			400 - 500	2	3	0,03	881	1454	0,18
			300 - 400	18	21	0,24	5881	7335	0,91
			200 - 300	424	445	5,15	98176	105511	13,13
			100 - 200	3647	4092	47,36	512999	618510	76,95
			- 100	4549	8641	100,00	185247	803757	100,00
207	85	28	900 - 1000	1	1	0,01	958	958	0,09

**CIRCULATION ANNUELLE PAR
TRANCHES DECROISSANTES DE DEBIT HORAIRE**

N° DE LA ROUTE	N° DU POSTE	P.K IMPL. POSTE	TRANCHES DE DEBIT EN VEH./HEURE	N.B.H	N.B.H CUMULE	% CUMULE	CIRCULATION TOTALE	CIRCULATION CUMULEE	% CIRCULATION CUMULEE
			800 - 900	2	3	0,04	1748	2706	0,24
			700 - 800	2	5	0,07	1416	4122	0,37
			600 - 700	3	8	0,11	1946	6068	0,54
			500 - 600	21	29	0,38	11177	17245	1,54
			400 - 500	107	136	1,80	46826	64071	5,72
			300 - 400	485	621	8,24	164009	228080	20,35
			200 - 300	1925	2546	33,79	458929	687009	61,28
			100 - 200	1991	4537	60,21	312104	999113	89,13
			- 100	2998	7535	100,00	121896	1121009	100,00
1	86	295,5	1700 - 1800	1	1	0,01	1725	1725	0,03
			1600 - 1700	1	2	0,03	1603	3328	0,07
			1500 - 1600	2	4	0,05	3049	6377	0,13
			1400 - 1500	7	11	0,14	10222	16599	0,34
			1300 - 1400	26	37	0,47	34682	51281	1,04
			1200 - 1300	139	176	2,24	172473	223754	4,54
			1100 - 1200	485	661	8,40	554455	778209	15,78
			1000 - 1100	1051	1712	21,76	1099864	1878073	38,07
			900 - 1000	912	2624	33,36	871649	2749722	55,74
			800 - 900	680	3304	42,00	577223	3326945	67,45
			700 - 800	640	3944	50,14	480982	3807927	77,20
			600 - 700	439	4383	55,72	286694	4094621	83,01
			500 - 600	334	4717	59,97	182968	4277589	86,72
			400 - 500	449	5166	65,68	201231	4478820	90,80
			300 - 400	429	5595	71,13	148727	4627547	93,81
			200 - 300	597	6192	78,72	147796	4775343	96,81
			100 - 200	687	6879	87,45	103640	4878983	98,91
			- 100	987	7866	100,00	53748	4932731	100,00
6	87	8,6	3000 - 3100	1	1	0,01	3046	3046	0,04
			2900 - 3000	5	6	0,08	14655	17701	0,24
			2800 - 2900	4	10	0,13	11463	29164	0,39
			2700 - 2800	5	15	0,19	13772	42936	0,57
			2600 - 2700	6	21	0,26	15895	58831	0,79
			2500 - 2600	10	31	0,39	25344	84175	1,13
			2400 - 2500	23	54	0,68	56321	140496	1,88
			2300 - 2400	23	77	0,97	54252	194748	2,61
			2200 - 2300	34	111	1,40	76712	271460	3,63
			2100 - 2200	50	161	2,03	107177	378637	5,07

CIRCULATION ANNUELLE PAR TRANCHES DECROISSANTES DE DEBIT HORAIRE

N° DE LA ROUTE	N° DU POSTE	P.K IMPL. POSTE	TRANCHES DE DEBIT EN VEH./HEURE	N.B.H	N.B.H CUMULE	% CUMULE	CIRCULATION TOTALE	CIRCULATION CUMULEE	% CIRCULATION CUMULEE
			2000 - 2100	50	211	2,66	102240	480877	6,43
			1900 - 2000	83	294	3,71	161343	642220	8,59
			1800 - 1900	139	433	5,46	256682	898902	12,03
			1700 - 1800	208	641	8,08	362900	1261802	16,88
			1600 - 1700	318	959	12,09	523637	1785439	23,89
			1500 - 1600	414	1373	17,31	639937	2425376	32,45
			1400 - 1500	608	1981	24,97	881055	3306431	44,24
			1300 - 1400	668	2649	33,39	900729	4207160	56,29
			1200 - 1300	706	3355	42,29	881889	5089049	68,09
			1100 - 1200	586	3941	49,67	676205	5765254	77,14
			1000 - 1100	313	4254	53,62	330162	6095416	81,56
			900 - 1000	181	4435	55,90	172032	6267448	83,86
			800 - 900	222	4657	58,70	188184	6455632	86,38
			700 - 800	216	4873	61,42	161549	6617181	88,54
			600 - 700	251	5124	64,58	161870	6779051	90,71
			500 - 600	293	5417	68,28	160705	6939756	92,86
			400 - 500	257	5674	71,51	115012	7054768	94,39
			300 - 400	324	5998	75,60	111763	7166531	95,89
			200 - 300	591	6589	83,05	143807	7310338	97,81
			100 - 200	899	7488	94,38	127445	7437783	99,52
			- 100	446	7934	100,00	35896	7473679	100,00
6	90	150	1000 - 1100	15	15	0,21	15525	15525	0,47
			900 - 1000	86	101	1,42	80400	95925	2,92
			800 - 900	304	405	5,71	256974	352899	10,73
			700 - 800	577	982	13,84	428490	781389	23,76
			600 - 700	1344	2326	32,79	860464	1641853	49,93
			500 - 600	1482	3808	53,68	824916	2466769	75,02
			400 - 500	662	4470	63,01	301157	2767926	84,18
			300 - 400	528	4998	70,45	185217	2953143	89,81
			200 - 300	650	5648	79,62	159092	3112235	94,65
			100 - 200	965	6613	93,22	142208	3254443	98,98
			- 100	481	7094	100,00	33602	3288045	100,00
16	95	58.1	800 - 900	14	14	0,16	11580	11580	0,65
			700 - 800	43	57	0,65	31849	43429	2,43
			600 - 700	111	168	1,92	71504	114933	6,43
			500 - 600	280	448	5,11	153313	268246	15,01
			400 - 500	501	949	10,83	223226	491472	27,50

**CIRCULATION ANNUELLE PAR
TRANCHES DECROISSANTES DE DEBIT HORAIRE**

N° DE LA ROUTE	N° DU POSTE	P.K IMPL. POSTE	TRANCHES DE DEBIT EN VEH./HEURE	N.B.H	N.B.H CUMULE	% CUMULE	CIRCULATION TOTALE	CIRCULATION CUMULEE	% CIRCULATION CUMULEE
			300 - 400	1155	2104	24,02	394507	885979	49,57
			200 - 300	2120	4224	48,22	532230	1418209	79,34
			100 - 200	1545	5769	65,86	229784	1647993	92,20
			- 100	2990	8759	100,00	139437	1787430	100,00
312	99	10,91	500 - 600	24	24	0,49	12534	12534	1,14
			400 - 500	382	406	8,26	165146	177680	16,20
			300 - 400	1435	1841	37,43	495384	673064	61,37
			200 - 300	912	2753	55,98	233290	906354	82,65
			100 - 200	852	3605	73,30	125570	1031924	94,10
			- 100	1313	4918	100,00	64720	1096644	100,00
4	100	153,4	500 - 600	1	1	0,01	504	504	0,05
			400 - 500	11	12	0,17	4842	5346	0,52
			300 - 400	176	188	2,61	57629	62975	6,17
			200 - 300	1762	1950	27,03	410791	473766	46,42
			100 - 200	2583	4533	62,83	406146	879912	86,22
			- 100	2682	7215	100,00	140635	1020547	100,00
6	101	179	1000 - 1100	3	3	0,04	3106	3106	0,13
			900 - 1000	15	18	0,26	14024	17130	0,72
			800 - 900	48	66	0,96	40103	57233	2,39
			700 - 800	131	197	2,87	96260	153493	6,41
			600 - 700	452	649	9,44	288661	442154	18,47
			500 - 600	1260	1909	27,77	683297	1125451	47,02
			400 - 500	1332	3241	47,15	605334	1730785	72,31
			300 - 400	730	3971	57,77	257367	1988152	83,06
			200 - 300	750	4721	68,68	184833	2172985	90,79
			100 - 200	1030	5751	83,66	150122	2323107	97,06
			- 100	1123	6874	100,00	70413	2393520	100,00
716	102	49	400 - 500	12	12	0,19	5172	5172	0,49
			300 - 400	399	411	6,43	130227	135399	12,89
			200 - 300	2524	2935	45,93	629014	764413	72,80
			100 - 200	1346	4281	67,00	207162	971575	92,53
			- 100	2109	6390	100,00	78438	1050013	100,00
5006	103	15,9	1000 - 1100	1	1	0,01	1004	1004	0,06
			900 - 1000	3	4	0,05	2852	3856	0,24
			800 - 900	3	7	0,10	2591	6447	0,40
			700 - 800	17	24	0,33	12560	19007	1,17
			600 - 700	44	68	0,93	28070	47077	2,91
			500 - 600	174	242	3,33	93644	140721	8,70
			400 - 500	563	805	11,07	247696	388417	24,00
			300 - 400	1805	2610	35,88	618282	1006699	62,21

CIRCULATION ANNUELLE PAR TRANCHES DECROISSANTES DE DEBIT HORAIRE

N° DE LA ROUTE	N° DU POSTE	P.K IMPL. POSTE	TRANCHES DE DEBIT EN VEH./HEURE	N.B.H	N.B.H CUMULE	% CUMULE	CIRCULATION TOTALE	CIRCULATION CUMULEE	% CIRCULATION CUMULEE
			200 - 300	1444	4054	55,73	366829	1373528	84,88
			100 - 200	1050	5104	70,16	152807	1526335	94,32
			- 100	2171	7275	100,00	91837	1618172	100,00
1	104	1204,6	200 - 300	8	8	0,10	1679	1679	0,23
			100 - 200	3419	3427	43,68	435099	436778	60,98
			- 100	4419	7846	100,00	279473	716251	100,00
1	105	1548	300 - 400	1	1	0,01	350	350	0,11
			200 - 300	0	1	0,01	0	350	0,11
			100 - 200	17	18	0,22	2085	2435	0,75
			- 100	8032	8050	100,00	321743	324178	100,00
1	106	2003,3	200 - 300	1	1	0,01	209	209	0,07
			100 - 200	75	76	0,87	8589	8798	2,76
			- 100	8664	8740	100,00	309797	318595	100,00
11	107	39	1300 - 1400	5	5	0,13	6647	6647	0,32
			1200 - 1300	6	11	0,28	7534	14181	0,68
			1100 - 1200	16	27	0,68	18298	32479	1,56
			1000 - 1100	50	77	1,95	51800	84279	4,06
			900 - 1000	179	256	6,47	168267	252546	12,17
			800 - 900	383	639	16,14	324125	576671	27,79
			700 - 800	583	1222	30,87	435892	1012563	48,79
			600 - 700	642	1864	47,09	417848	1430411	68,92
			500 - 600	431	2295	57,98	238796	1669207	80,43
			400 - 500	286	2581	65,21	128430	1797637	86,62
			300 - 400	303	2884	72,87	105058	1902695	91,68
			200 - 300	343	3227	81,53	85940	1988635	95,82
			100 - 200	436	3663	92,55	63636	2052271	98,89
			- 100	295	3958	100,00	23126	2075397	100,00
9	108	63,7	1300 - 1400	3	3	0,06	4139	4139	0,19
			1200 - 1300	3	6	0,13	3664	7803	0,36
			1100 - 1200	5	11	0,23	5865	13668	0,63
			1000 - 1100	10	21	0,45	10417	24085	1,11
			900 - 1000	47	68	1,45	44133	68218	3,15
			800 - 900	197	265	5,66	164546	232764	10,76
			700 - 800	705	970	20,70	522176	754940	34,89
			600 - 700	915	1885	40,23	596708	1351648	62,46
			500 - 600	514	2399	51,21	285060	1636708	75,63
			400 - 500	327	2726	58,19	148285	1784993	82,48
			300 - 400	335	3061	65,34	115832	1900825	87,84

**CIRCULATION ANNUELLE PAR
TRANCHES DECROISSANTES DE DEBIT HORAIRE**

N° DE LA ROUTE	N° DU POSTE	P.K IMPL. POSTE	TRANCHES DE DEBIT EN VEH./HEURE	N.B.H	N.B.H CUMULE	% CUMULE	CIRCULATION TOTALE	CIRCULATION CUMULEE	% CIRCULATION CUMULEE
			200 - 300	519	3580	76,41	127805	2028630	93,74
			100 - 200	706	4286	91,48	105878	2134508	98,63
			- 100	399	4685	100,00	29553	2164061	100,00
9	109	113	600 - 700	6	6	0,07	3931	3931	0,28
			500 - 600	15	21	0,26	8227	12158	0,88
			400 - 500	63	84	1,04	27163	39321	2,84
			300 - 400	557	641	7,97	184365	223686	16,17
			200 - 300	2519	3160	39,27	611998	835684	60,40
			100 - 200	2805	5965	74,13	424904	1260588	91,10
			- 100	2082	8047	100,00	123102	1383690	100,00
13	110	609,7	400 - 500	3	3	0,04	1231	1231	0,15
			300 - 400	47	50	0,62	15267	16498	2,07
			200 - 300	488	538	6,64	112029	128527	16,15
			100 - 200	3419	3957	48,84	505946	634473	79,71
			- 100	4145	8102	100,00	161522	795995	100,00
12	111	848	400 - 500	2	2	0,02	892	892	0,49
			300 - 400	1	3	0,03	361	1253	0,68
			200 - 300	0	3	0,03	0	1253	0,68
			100 - 200	5	8	0,09	552	1805	0,98
			- 100	8743	8751	100,00	181582	183387	100,00
12	112	779	100 - 200	4	4	0,05	420	420	0,18
			- 100	8383	8387	100,00	236664	237084	100,00
702	113	0,5	200 - 300	8	8	0,10	1725	1725	0,50
			100 - 200	555	563	7,01	70040	71765	20,61
			- 100	7467	8030	100,00	276380	348145	100,00
13	115	196	300 - 400	1	1	0,02	302	302	0,06
			200 - 300	92	93	1,57	20516	20818	4,45
			100 - 200	2300	2393	40,30	314342	335160	71,61
			- 100	3545	5938	100,00	132875	468035	100,00
13	116	259	700 - 800	2	2	0,02	1413	1413	0,10
			600 - 700	4	6	0,07	2664	4077	0,29
			500 - 600	26	32	0,38	14017	18094	1,27
			400 - 500	161	193	2,27	69676	87770	6,15
			300 - 400	829	1022	12,02	280520	368290	25,79
			200 - 300	2440	3462	40,73	600469	968759	67,84
			100 - 200	2056	5518	64,92	309926	1278685	89,54
			- 100	2982	8500	100,00	149339	1428024	100,00
413	117	97	500 - 600	78	78	1,19	40877	40877	2,71

**CIRCULATION ANNUELLE PAR
TRANCHES DECROISSANTES DE DEBIT HORAIRE**

N° DE LA ROUTE	N° DU POSTE	P.K IMPL. POSTE	TRANCHES DE DEBIT EN VEH./HEURE	N.B.H	N.B.H CUMULE	% CUMULE	CIRCULATION TOTALE	CIRCULATION CUMULEE	% CIRCULATION CUMULEE
			400 - 500	604	682	10,45	266995	307872	20,42
			300 - 400	1538	2220	34,00	524122	831994	55,18
			200 - 300	1645	3865	59,20	421255	1253249	83,12
			100 - 200	1158	5023	76,93	168056	1421305	94,27
			- 100	1506	6529	100,00	86384	1507689	100,00
9	118	395,28	1200 - 1300	1	1	0,01	1268	1268	0,14
			1100 - 1200	0	1	0,01	0	1268	0,14
			1000 - 1100	0	1	0,01	0	1268	0,14
			900 - 1000	3	4	0,05	2776	4044	0,46
			800 - 900	9	13	0,15	7612	11656	1,32
			700 - 800	8	21	0,25	5922	17578	2,00
			600 - 700	9	30	0,36	5982	23560	2,67
			500 - 600	1	31	0,37	518	24078	2,73
			400 - 500	14	45	0,53	6036	30114	3,42
			300 - 400	207	252	2,98	70030	100144	11,37
			200 - 300	624	876	10,37	158174	258318	29,32
			100 - 200	2673	3549	42,03	357714	616032	69,92
			- 100	4895	8444	100,00	264992	881024	100,00
10	119	331	200 - 300	1	1	0,01	250	250	0,08
			100 - 200	55	56	0,71	6230	6480	2,15
			- 100	7813	7869	100,00	294776	301256	100,00
2	120	56,3	1000 - 1100	7	7	0,08	7221	7221	0,27
			900 - 1000	9	16	0,18	8545	15766	0,59
			800 - 900	20	36	0,41	16867	32633	1,22
			700 - 800	83	119	1,36	61120	93753	3,51
			600 - 700	364	483	5,51	233210	326963	12,23
			500 - 600	1018	1501	17,13	549726	876689	32,80
			400 - 500	1895	3396	38,77	858610	1735299	64,93
			300 - 400	1176	4572	52,19	415446	2150745	80,47
			200 - 300	940	5512	62,92	233312	2384057	89,20
			100 - 200	1193	6705	76,54	174467	2558524	95,73
			- 100	2055	8760	100,00	114146	2672670	100,00
12	123	375,8	100 - 200	256	256	4,60	28875	28875	12,13
			- 100	5309	5565	100,00	209094	237969	100,00
109	124	189	100 - 200	2	2	0,07	234	234	0,87
			- 100	2749	2751	100,00	26622	26856	100,00
13	127	219	1000 - 1100	5	5	0,07	5180	5180	0,19
			900 - 1000	24	29	0,38	22400	27580	0,99

**CIRCULATION ANNUELLE PAR
TRANCHES DECROISSANTES DE DEBIT HORAIRE**

N° DE LA ROUTE	N° DU POSTE	P.K IMPL. POSTE	TRANCHES DE DEBIT EN VEH./HEURE	N.B.H	N.B.H CUMULE	% CUMULE	CIRCULATION TOTALE	CIRCULATION CUMULEE	% CIRCULATION CUMULEE
			800 - 900	87	116	1,52	72916	100496	3,60
			700 - 800	247	363	4,75	182408	282904	10,13
			600 - 700	728	1091	14,27	466624	749528	26,85
			500 - 600	1448	2539	33,22	788477	1538005	55,09
			400 - 500	1424	3963	51,84	648452	2186457	78,31
			300 - 400	621	4584	59,97	219401	2405858	86,17
			200 - 300	603	5187	67,86	148033	2553891	91,47
			100 - 200	1120	6307	82,51	159963	2713854	97,20
			- 100	1337	7644	100,00	78118	2791972	100,00
1714	128	49	800 - 900	13	13	0,26	10869	10869	0,64
			700 - 800	90	103	2,09	66329	77198	4,55
			600 - 700	367	470	9,52	233479	310677	18,30
			500 - 600	928	1398	28,32	507570	818247	48,20
			400 - 500	968	2366	47,93	438403	1256650	74,02
			300 - 400	471	2837	57,48	166898	1423548	83,86
			200 - 300	430	3267	66,19	107354	1530902	90,18
			100 - 200	808	4075	82,56	114431	1645333	96,92
			- 100	861	4936	100,00	52286	1697619	100,00
8	129	31	300 - 400	1	1	0,01	305	305	0,03
			200 - 300	341	342	4,24	73860	74165	7,98
			100 - 200	4518	4860	60,20	654084	728249	78,34
			- 100	3213	8073	100,00	201340	929589	100,00
5013	130	12	300 - 400	3	3	0,04	993	993	0,10
			200 - 300	1520	1523	19,43	343571	344564	35,22
			100 - 200	3218	4741	60,49	501614	846178	86,48
			- 100	3097	7838	100,00	132267	978445	100,00
5055	131	3.5	1300 - 1400	1	1	0,02	1318	1318	0,05
			1200 - 1300	6	7	0,11	7508	8826	0,31
			1100 - 1200	35	42	0,68	39779	48605	1,73
			1000 - 1100	92	134	2,18	95961	144566	5,14
			900 - 1000	162	296	4,81	153011	297577	10,58
			800 - 900	301	597	9,71	254139	551716	19,61
			700 - 800	623	1220	19,84	463148	1014864	36,08
			600 - 700	934	2154	35,03	602461	1617325	57,49
			500 - 600	894	3048	49,57	497205	2114530	75,17
			400 - 500	525	3573	58,11	236470	2351000	83,58
			300 - 400	428	4001	65,07	148395	2499395	88,85
			200 - 300	575	4576	74,42	143191	2642586	93,94

**CIRCULATION ANNUELLE PAR
TRANCHES DECROISSANTES DE DEBIT HORAIRE**

N° DE LA ROUTE	N° DU POSTE	P.K IMPL. POSTE	TRANCHES DE DEBIT EN VEH./HEURE	N.B.H	N.B.H CUMULE	% CUMULE	CIRCULATION TOTALE	CIRCULATION CUMULEE	% CIRCULATION CUMULEE
			100 - 200	854	5430	88,31	120782	2763368	98,24
			- 100	719	6149	100,00	49642	2813010	100,00
8	132	749	1000 - 1100	1	1	0,02	1064	1064	0,07
			900 - 1000	10	11	0,17	9412	10476	0,64
			800 - 900	9	20	0,32	7653	18129	1,12
			700 - 800	19	39	0,62	14131	32260	1,99
			600 - 700	55	94	1,49	35277	67537	4,16
			500 - 600	249	343	5,45	133107	200644	12,35
			400 - 500	1038	1381	21,96	455252	655896	40,36
			300 - 400	1476	2857	45,42	521256	1177152	72,43
			200 - 300	849	3706	58,92	214374	1391526	85,62
			100 - 200	1018	4724	75,10	146115	1537641	94,61
			- 100	1566	6290	100,00	87545	1625186	100,00
2	133	113	500 - 600	2	2	0,05	1148	1148	0,17
			400 - 500	42	44	1,08	17861	19009	2,84
			300 - 400	574	618	15,17	190125	209134	31,25
			200 - 300	1053	1671	41,03	265714	474848	70,96
			100 - 200	831	2502	61,43	121511	596359	89,12
			- 100	1571	4073	100,00	72781	669140	100,00
301	134	189,4	600 - 700	5	5	0,06	3207	3207	0,91
			500 - 600	0	5	0,06	0	3207	0,91
			400 - 500	0	5	0,06	0	3207	0,91
			300 - 400	0	5	0,06	0	3207	0,91
			200 - 300	4	9	0,11	869	4076	1,15
			100 - 200	428	437	5,32	52468	56544	15,96
			- 100	7779	8216	100,00	297658	354202	100,00
19	135	108	200 - 300	6	6	0,13	1213	1213	0,29
			100 - 200	2263	2269	50,17	299011	300224	71,87
			- 100	2254	4523	100,00	117499	417723	100,00
7	137	133,95	1600 - 1700	1	1	0,01	1638	1638	0,04
			1500 - 1600	1	2	0,03	1575	3213	0,07
			1400 - 1500	3	5	0,06	4413	7626	0,18
			1300 - 1400	8	13	0,17	10818	18444	0,43
			1200 - 1300	13	26	0,34	16087	34531	0,80
			1100 - 1200	61	87	1,13	68884	103415	2,40
			1000 - 1100	228	315	4,08	237991	341406	7,94
			900 - 1000	653	968	12,55	616279	957685	22,26
			800 - 900	1353	2321	30,08	1144127	2101812	48,86

**CIRCULATION ANNUELLE PAR
TRANCHES DECROISSANTES DE DEBIT HORAIRE**

N° DE LA ROUTE	N° DU POSTE	P.K IMPL. POSTE	TRANCHES DE DEBIT EN VEH./HEURE	N.B.H	N.B.H CUMULE	% CUMULE	CIRCULATION TOTALE	CIRCULATION CUMULEE	% CIRCULATION CUMULEE
			700 - 800	1126	3447	44,67	847341	2949153	68,55
			600 - 700	638	4085	52,94	417032	3366185	78,25
			500 - 600	437	4522	58,61	240899	3607084	83,85
			400 - 500	457	4979	64,53	204321	3811405	88,60
			300 - 400	548	5527	71,63	192093	4003498	93,06
			200 - 300	483	6010	77,89	119086	4122584	95,83
			100 - 200	854	6864	88,96	123269	4245853	98,69
			- 100	852	7716	100,00	56161	4302014	100,00
8	138	232,8	1200 - 1300	2	2	0,02	2445	2445	0,06
			1100 - 1200	5	7	0,09	5736	8181	0,22
			1000 - 1100	21	28	0,34	21722	29903	0,79
			900 - 1000	76	104	1,26	71678	101581	2,69
			800 - 900	362	466	5,67	302888	404469	10,72
			700 - 800	1238	1704	20,72	920781	1325250	35,13
			600 - 700	1614	3318	40,34	1052531	2377781	63,03
			500 - 600	907	4225	51,37	503609	2881390	76,39
			400 - 500	577	4802	58,38	260542	3141932	83,29
			300 - 400	588	5390	65,53	204529	3346461	88,71
			200 - 300	842	6232	75,77	207765	3554226	94,22
			100 - 200	1046	7278	88,49	151749	3705975	98,25
			- 100	947	8225	100,00	66194	3772169	100,00
9	139	423	500 - 600	9	9	0,11	4743	4743	0,40
			400 - 500	26	35	0,44	11198	15941	1,35
			300 - 400	259	294	3,66	85621	101562	8,60
			200 - 300	2403	2697	33,56	567437	668999	56,62
			100 - 200	2355	5052	62,86	355531	1024530	86,71
			- 100	2985	8037	100,00	157001	1181531	100,00
313	140	13	700 - 800	2	2	0,05	1406	1406	0,11
			600 - 700	112	114	2,76	69848	71254	5,34
			500 - 600	713	827	20,04	384681	455935	34,20
			400 - 500	929	1756	42,55	418318	874253	65,57
			300 - 400	725	2481	60,12	254985	1129238	84,69
			200 - 300	387	2868	69,49	96494	1225732	91,93
			100 - 200	456	3324	80,54	65584	1291316	96,85
			- 100	803	4127	100,00	41988	1333304	100,00
16	144	301	900 - 1000	2	2	0,02	1911	1911	0,19
			800 - 900	12	14	0,16	10089	12000	1,18
			700 - 800	28	42	0,48	20522	32522	3,19

**CIRCULATION ANNUELLE PAR
TRANCHES DECROISSANTES DE DEBIT HORAIRE**

N° DE LA ROUTE	N° DU POSTE	P.K IMPL. POSTE	TRANCHES DE DEBIT EN VEH./HEURE	N.B.H	N.B.H CUMULE	% CUMULE	CIRCULATION TOTALE	CIRCULATION CUMULEE	% CIRCULATION CUMULEE
			600 - 700	38	80	0,91	24443	56965	5,59
			500 - 600	87	167	1,91	46906	103871	10,20
			400 - 500	84	251	2,87	37743	141614	13,90
			300 - 400	168	419	4,79	57456	199070	19,55
			200 - 300	598	1017	11,63	141867	340937	33,47
			100 - 200	3553	4570	52,24	508472	849409	83,40
			- 100	4178	8748	100,00	169095	1018504	100,00
8	145	580,62	500 - 600	1	1	0,02	501	501	0,05
			400 - 500	12	13	0,23	5036	5537	0,58
			300 - 400	346	359	6,31	115380	120917	12,76
			200 - 300	2035	2394	42,10	491757	612674	64,66
			100 - 200	1552	3946	69,39	239455	852129	89,94
			- 100	1741	5687	100,00	95354	947483	100,00
16	146	82,5	2200 - 2300	2	2	0,02	4460	4460	0,13
			2100 - 2200	1	3	0,03	2158	6618	0,20
			2000 - 2100	0	3	0,03	0	6618	0,20
			1900 - 2000	4	7	0,08	7714	14332	0,42
			1800 - 1900	6	13	0,15	11174	25506	0,75
			1700 - 1800	6	19	0,22	10582	36088	1,07
			1600 - 1700	12	31	0,35	19752	55840	1,65
			1500 - 1600	18	49	0,56	27725	83565	2,47
			1400 - 1500	25	74	0,84	35965	119530	3,53
			1300 - 1400	52	126	1,44	69897	189427	5,60
			1200 - 1300	85	211	2,41	106323	295750	8,74
			1100 - 1200	77	288	3,29	88426	384176	11,35
			1000 - 1100	56	344	3,93	58873	443049	13,09
			900 - 1000	63	407	4,65	59583	502632	14,85
			800 - 900	121	528	6,03	102062	604694	17,86
			700 - 800	261	789	9,01	192661	797355	23,56
			600 - 700	839	1628	18,58	537828	1335183	39,45
			500 - 600	1785	3413	38,96	985455	2320638	68,56
			400 - 500	885	4298	49,06	402543	2723181	80,45
			300 - 400	608	4906	56,00	213825	2937006	86,77
			200 - 300	744	5650	64,50	181966	3118972	92,15
			100 - 200	1106	6756	77,12	162968	3281940	96,96
			- 100	2004	8760	100,00	102896	3384836	100,00
16	147	78,9	2700 - 2800	1	1	0,01	2789	2789	0,03
			2600 - 2700	1	2	0,02	2600	5389	0,05

**CIRCULATION ANNUELLE PAR
TRANCHES DECROISSANTES DE DEBIT HORAIRE**

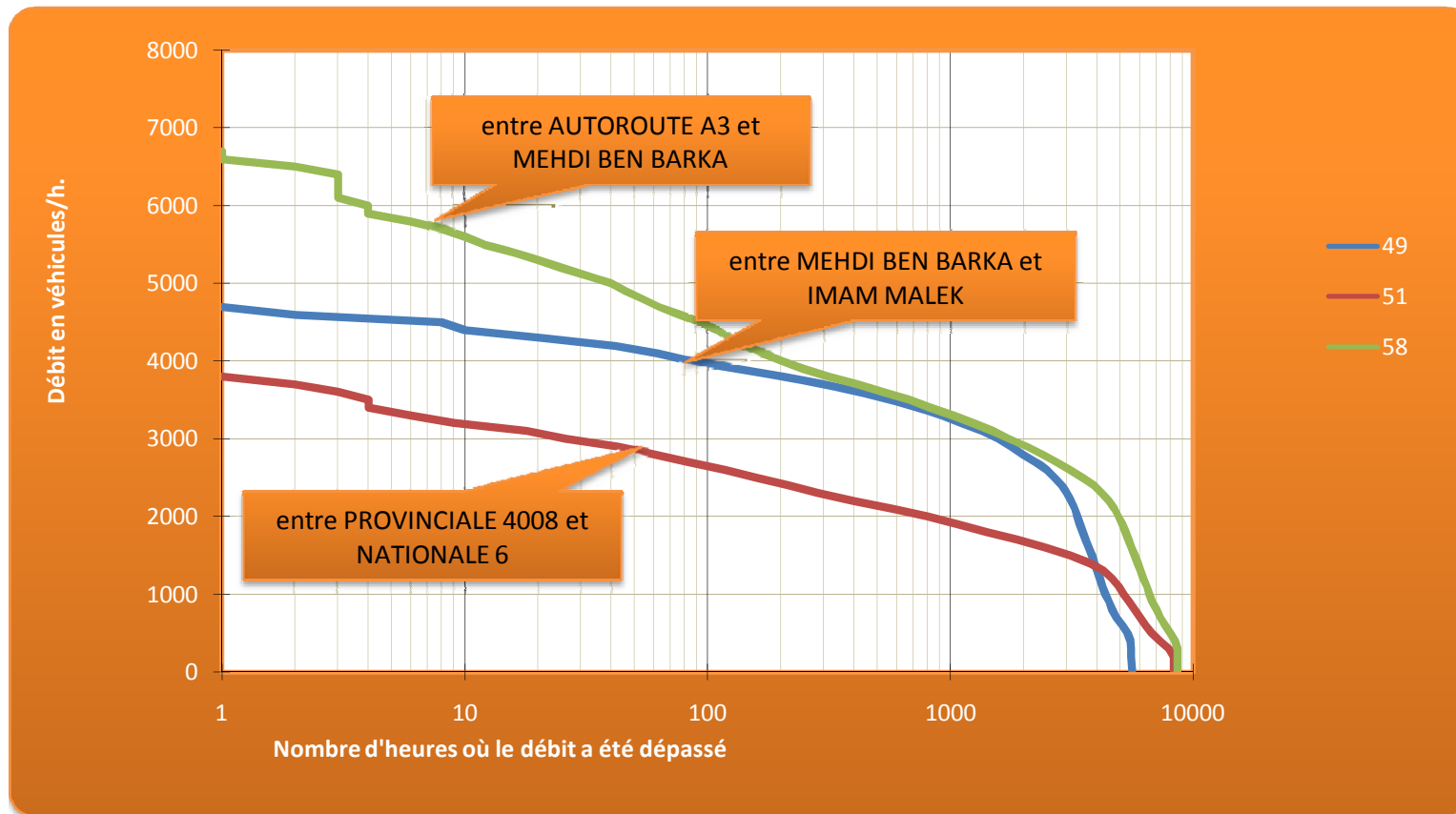
N° DE LA ROUTE	N° DU POSTE	P.K IMPL. POSTE	TRANCHES DE DEBIT EN VEH./HEURE	N.B.H	N.B.H CUMULE	% CUMULE	CIRCULATION TOTALE	CIRCULATION CUMULEE	% CIRCULATION CUMULEE
			2500 - 2600	29	31	0,36	73811	79200	0,75
			2400 - 2500	60	91	1,06	145963	225163	2,14
			2300 - 2400	127	218	2,53	297852	523015	4,96
			2200 - 2300	171	389	4,52	383973	906988	8,60
			2100 - 2200	256	645	7,49	550129	1457117	13,82
			2000 - 2100	353	998	11,58	722437	2179554	20,67
			1900 - 2000	524	1522	17,67	1019873	3199427	30,34
			1800 - 1900	720	2242	26,02	1330314	4529741	42,95
			1700 - 1800	633	2875	33,37	1109388	5639129	53,47
			1600 - 1700	573	3448	40,02	945959	6585088	62,44
			1500 - 1600	560	4008	46,52	868044	7453132	70,67
			1400 - 1500	438	4446	51,61	636515	8089647	76,71
			1300 - 1400	281	4727	54,87	380389	8470036	80,31
			1200 - 1300	242	4969	57,68	303280	8773316	83,19
			1100 - 1200	240	5209	60,46	275973	9049289	85,81
			1000 - 1100	233	5442	63,17	245006	9294295	88,13
			900 - 1000	205	5647	65,55	195117	9489412	89,98
			800 - 900	172	5819	67,54	146448	9635860	91,37
			700 - 800	182	6001	69,66	136284	9772144	92,66
			600 - 700	177	6178	71,71	114594	9886738	93,75
			500 - 600	232	6410	74,41	126208	10012946	94,94
			400 - 500	314	6724	78,05	139441	10152387	96,27
			300 - 400	400	7124	82,69	140743	10293130	97,60
			200 - 300	464	7588	88,08	114690	10407820	98,69
			100 - 200	796	8384	97,32	119119	10526939	99,82
			- 100	231	8615	100,00	19328	10546267	100,00
1	148	657	300 - 400	30	30	0,43	9389	9389	1,20
			200 - 300	674	704	10,11	155071	164460	20,94
			100 - 200	3211	3915	56,23	479190	643650	81,97
			- 100	3048	6963	100,00	141601	785251	100,00
1	149	1530	400 - 500	13	13	0,15	5402	5402	0,33
			300 - 400	1611	1624	18,57	524343	529745	31,96
			200 - 300	2958	4582	52,40	752247	1281992	77,34
			100 - 200	1663	6245	71,42	254261	1536253	92,68
			- 100	2499	8744	100,00	121364	1657617	100,00
207	150	89.8	700 - 800	3	3	0,04	2172	2172	0,17
			600 - 700	13	16	0,20	8372	10544	0,84
			500 - 600	41	57	0,71	22012	32556	2,60

**CIRCULATION ANNUELLE PAR
TRANCHES DECROISSANTES DE DEBIT HORAIRE**

N° DE LA ROUTE	N° DU POSTE	P.K IMPL. POSTE	TRANCHES DE DEBIT EN VEH./HEURE	N.B.H	N.B.H CUMULE	% CUMULE	CIRCULATION TOTALE	CIRCULATION CUMULEE	% CIRCULATION CUMULEE
			400 - 500	129	186	2,33	57389	89945	7,19
			300 - 400	422	608	7,61	141452	231397	18,50
			200 - 300	2097	2705	33,87	500305	731702	58,51
			100 - 200	2406	5111	64,00	373973	1105675	88,42
			- 100	2875	7986	100,00	144809	1250484	100,00
322	153	10	2600 - 2700	1	1	0,02	2618	2618	0,06
			2500 - 2600	3	4	0,07	7614	10232	0,22
			2400 - 2500	2	6	0,10	4862	15094	0,33
			2300 - 2400	7	13	0,22	16516	31610	0,69
			2200 - 2300	13	26	0,45	29273	60883	1,33
			2100 - 2200	7	33	0,57	14922	75805	1,66
			2000 - 2100	14	47	0,81	28640	104445	2,29
			1900 - 2000	18	65	1,12	35137	139582	3,06
			1800 - 1900	32	97	1,67	58983	198565	4,35
			1700 - 1800	45	142	2,44	78784	277349	6,07
			1600 - 1700	84	226	3,88	138329	415678	9,10
			1500 - 1600	87	313	5,38	134551	550229	12,05
			1400 - 1500	113	426	7,32	163088	713317	15,62
			1300 - 1400	224	650	11,16	301860	1015177	22,23
			1200 - 1300	359	1009	17,33	447265	1462442	32,03
			1100 - 1200	523	1532	26,31	599366	2061808	45,15
			1000 - 1100	584	2116	36,34	611830	2673638	58,55
			900 - 1000	544	2660	45,69	515515	3189153	69,84
			800 - 900	461	3121	53,61	392631	3581784	78,44
			700 - 800	320	3441	59,10	241337	3823121	83,73
			600 - 700	282	3723	63,95	183287	4006408	87,74
			500 - 600	252	3975	68,28	138566	4144974	90,78
			400 - 500	243	4218	72,45	109060	4254034	93,17
			300 - 400	299	4517	77,59	101644	4355678	95,39
			200 - 300	420	4937	84,80	102721	4458399	97,64
			100 - 200	539	5476	94,06	83851	4542250	99,48
			- 100	346	5822	100,00	23835	4566085	100,00
1	154	64,72	400 - 500	6	6	0,66	2631	2631	1,67
			300 - 400	158	164	17,94	52509	55140	34,96
			200 - 300	241	405	44,31	61659	116799	74,05
			100 - 200	172	577	63,13	25830	142629	90,43
			- 100	337	914	100,00	15099	157728	100,00

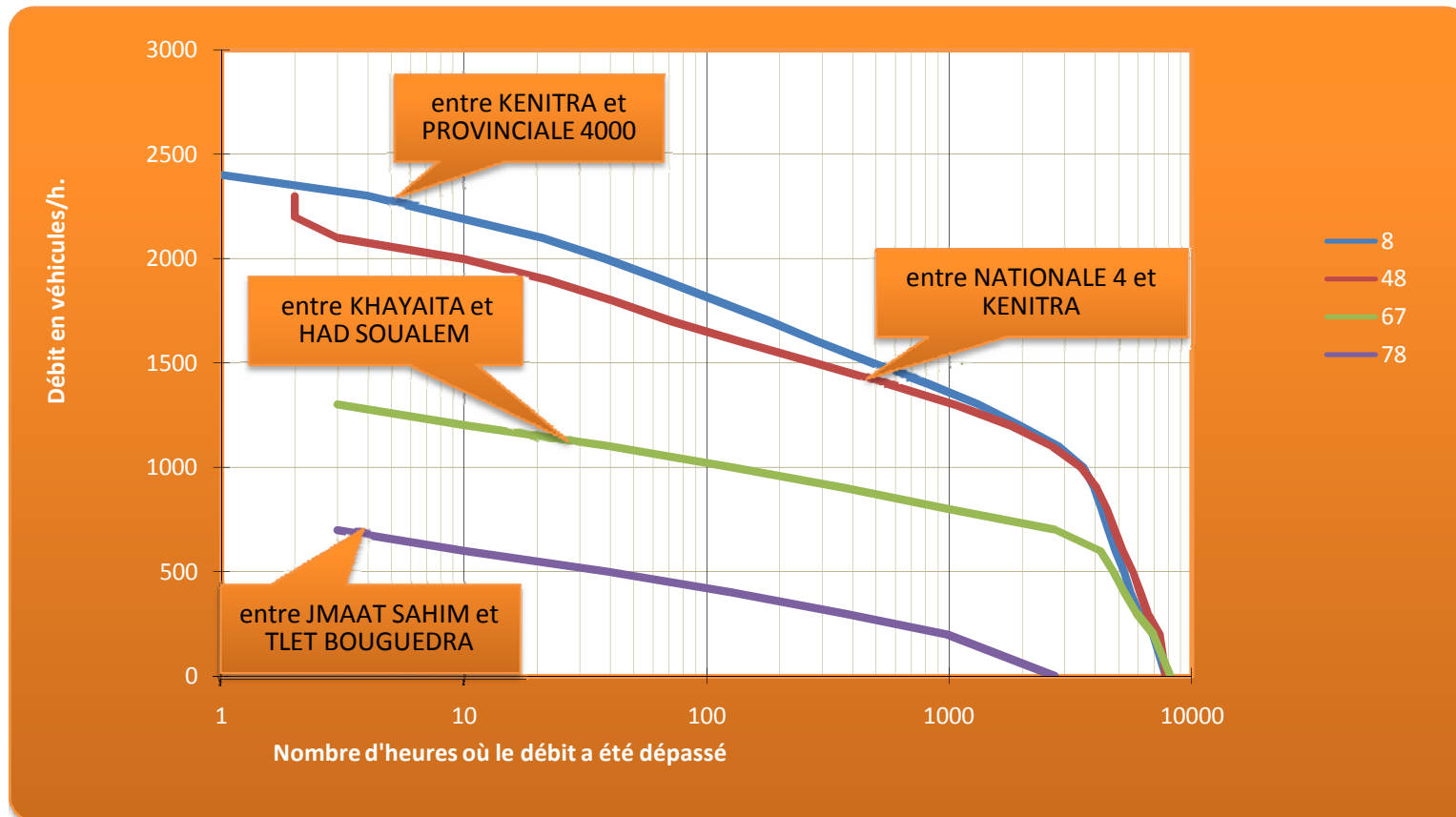
DEBITS HORAIRES CLASSES EN 2014

- Postes N° :
- 49 : V.C, entre MEHDI BEN BARKA et IMAM MALEK
 - 51 : V.C, entre PROVINCIALE 4008 et NATIONALE 6
 - 58 : V.C, entre AUTOROUTE A3 et MEHDI BEN BARKA



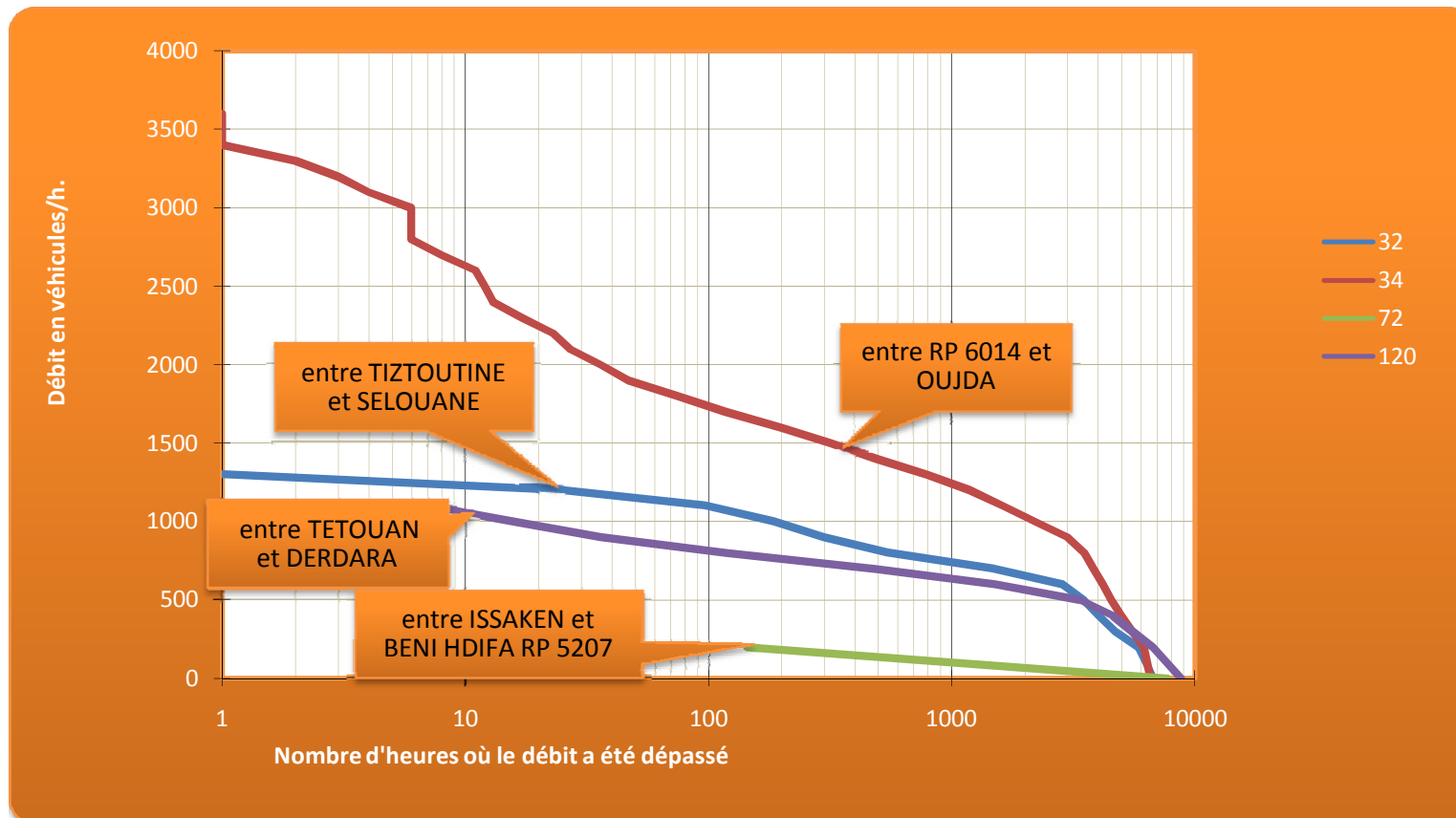
DEBITS HORAIRES CLASSES EN 2014

- Postes N° :
- 8 , RN1, entre KENITRA et PROVINCIALE 4000
 - 48 , RN1, entre NATIONALE 4 et KENITRA
 - 67 , RN1, entre KHAYAITA et HAD SOUALEM
 - 78 , RN1, entre JMAAT SAHIM et TLET BOUGUEDRA



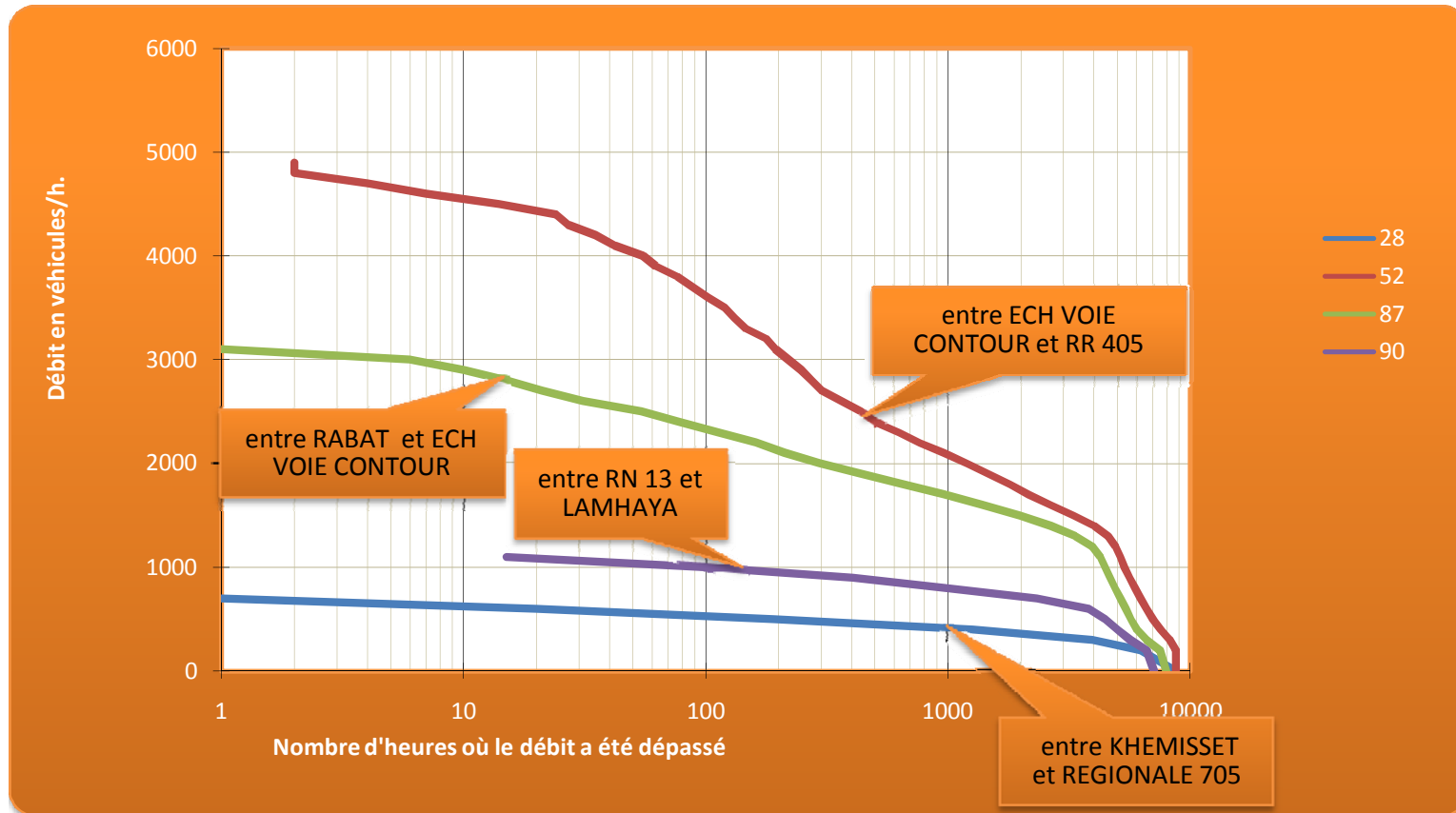
DEBITS HORAIRES CLASSES EN 2014

- Postes N° :
- 32, RN2, entre TIZTOUTINE et SELOUANE
 - 34, RN2, entre RP 6014 et OUJDA
 - 72, RN2, entre ISSAKEN et BENI HDIFA RP 5207
 - 120, RN2, entre TETOUAN et DERDARA



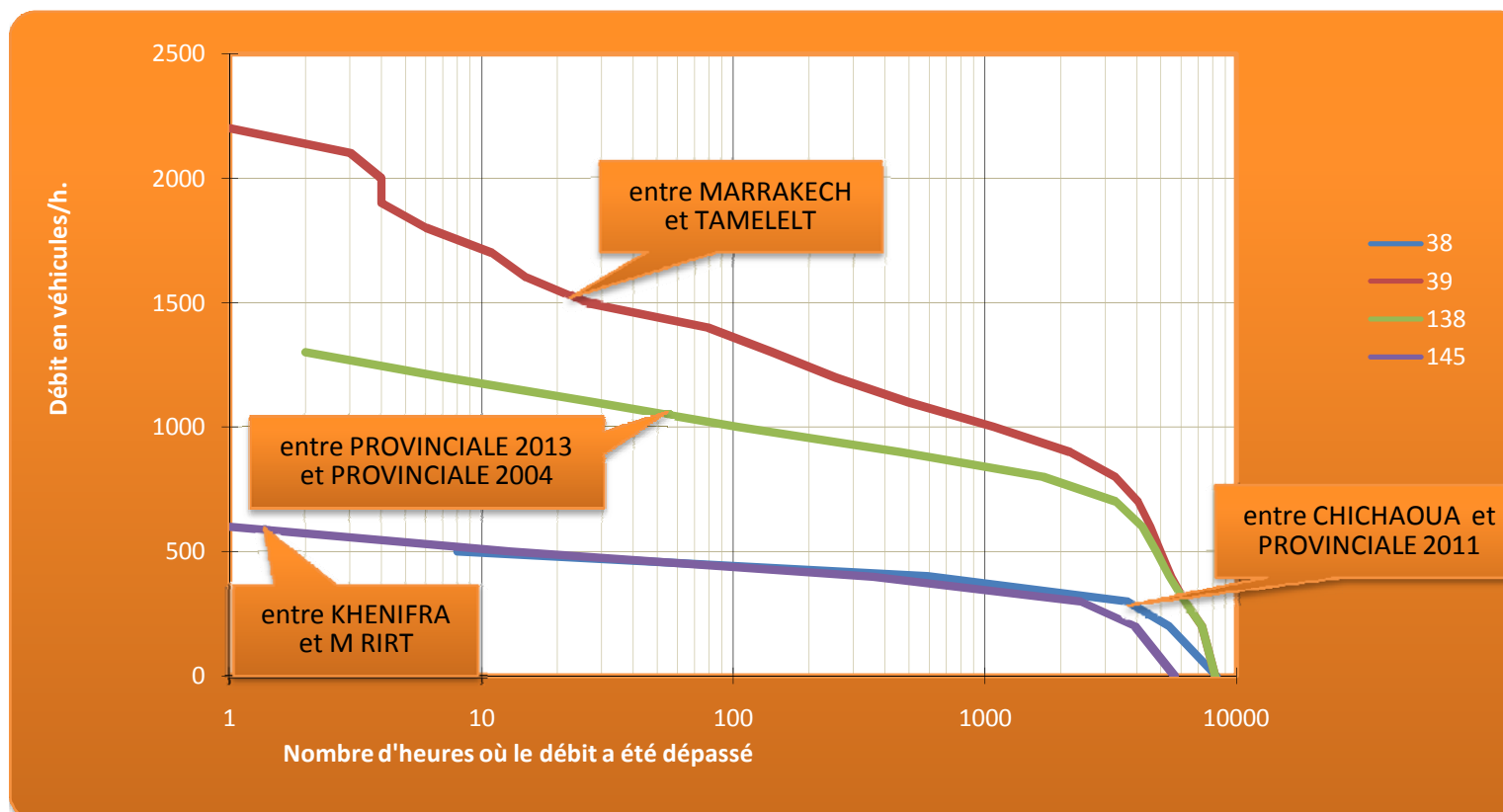
DEBITS HORAIRES CLASSES EN 2014

- Postes N° :
- 28 , RN 6, entre KHEMISSET et REGIONALE 705
 - 52 , RN 6, entre ECH VOIE CONTOUR et RR 405
 - 87 , RN 6, entre RABAT et ECH VOIE CONTOUR
 - 90 , RN 6, entre RN 13 et LAMHAYA



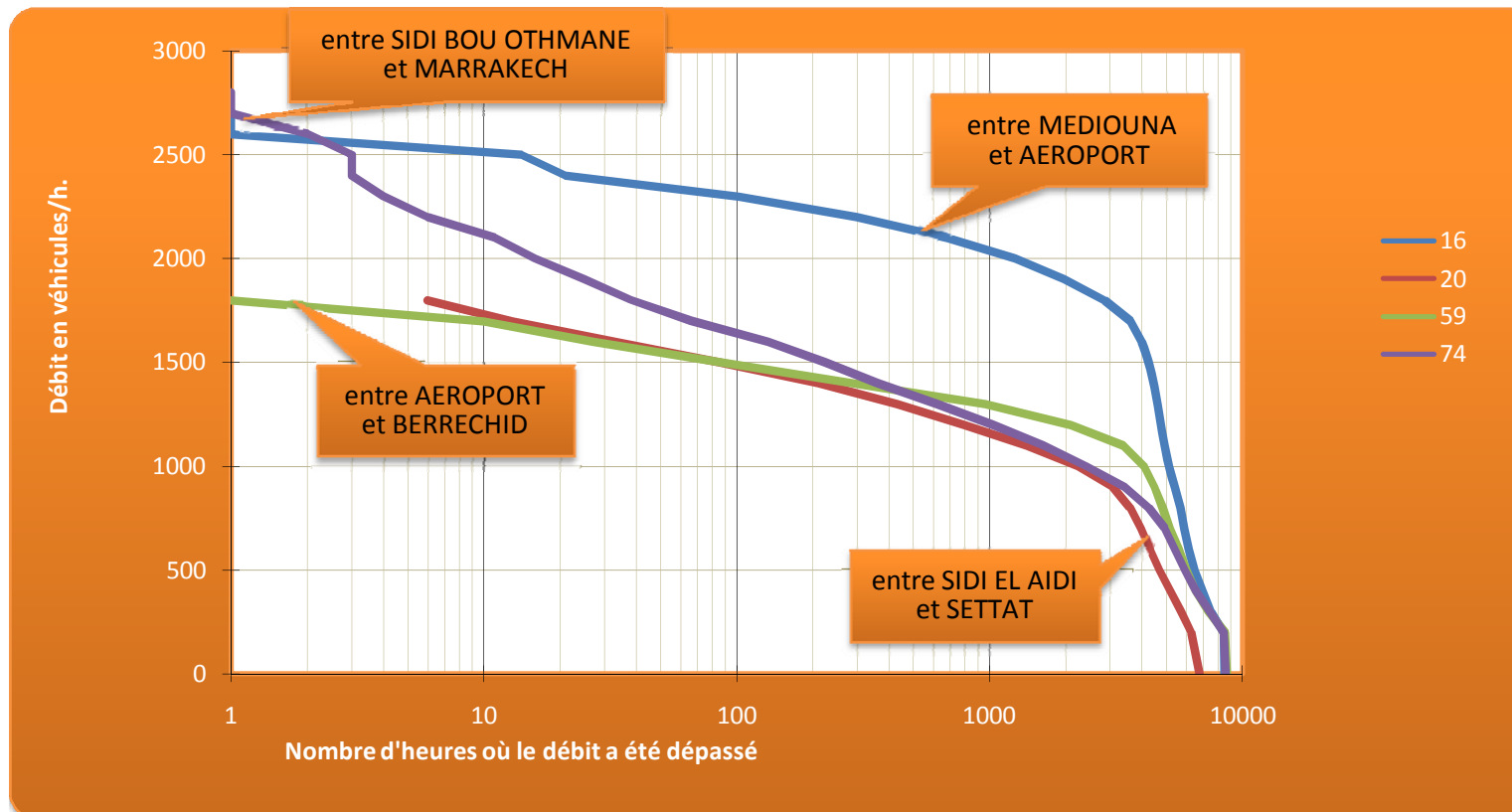
DEBITS HORAIRES CLASSES EN 2014

- Postes N° :
- 38, RN8, entre CHICHAOUA et PROVINCIALE 2011
 - 39, RN8, entre MARRAKECH et TAMELELT
 - 138, RN8, entre PROVINCIALE 2013 et PROVINCIALE 2004
 - 145, RN8, entre KHENIFRA et M RIRT



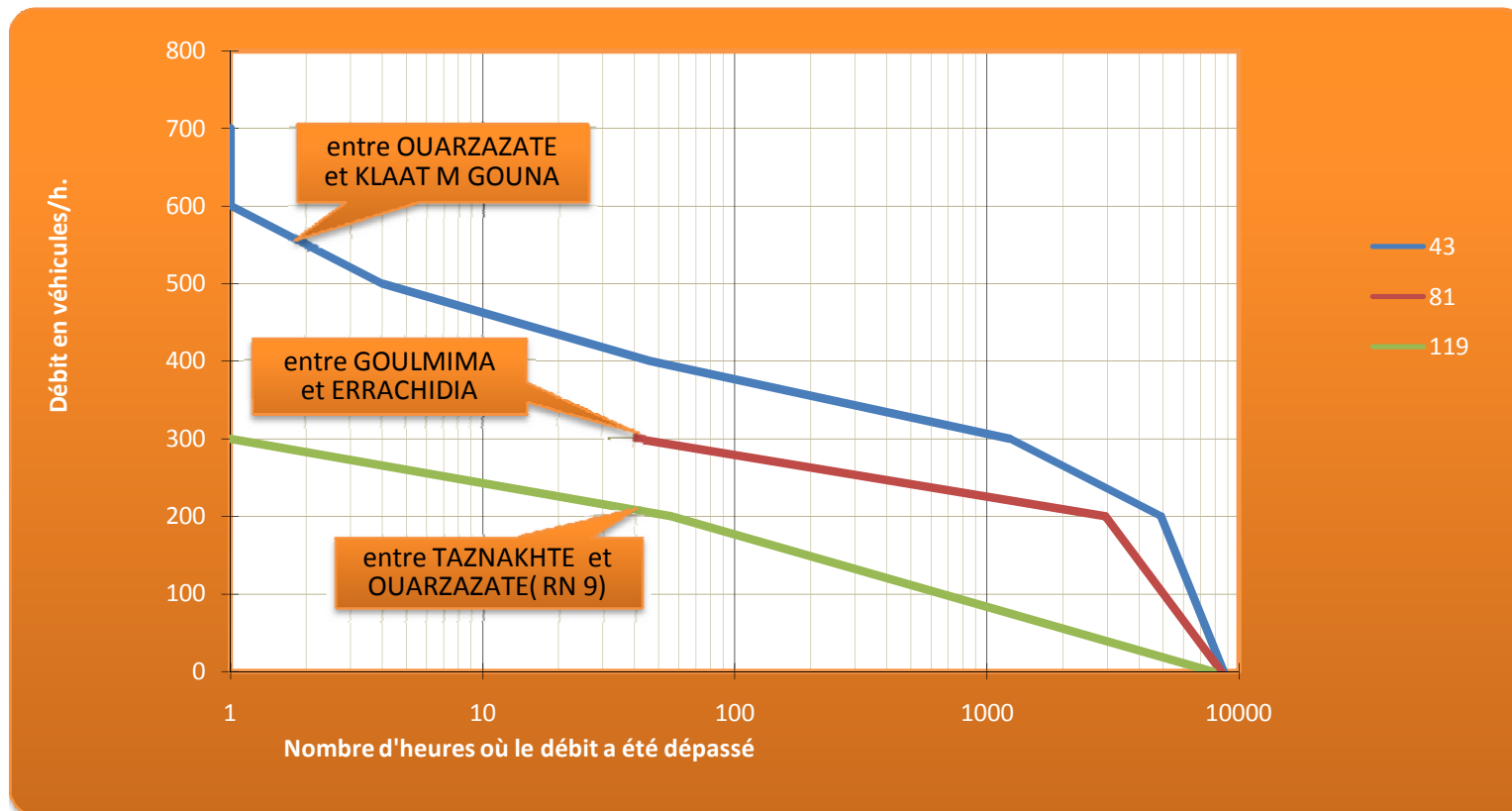
DEBITS HORAIRES CLASSES EN 2014

- Postes N° :
- 16, RN9, entre MADIOUNA et AEROPORT
 - 20, RN9, entre SIDI EL AIDI et SETTAT
 - 59, RN9, entre AEROPORT et BERRECHID
 - 74, RN9, entre SIDI BOU OTHMANE et MARRAKECH



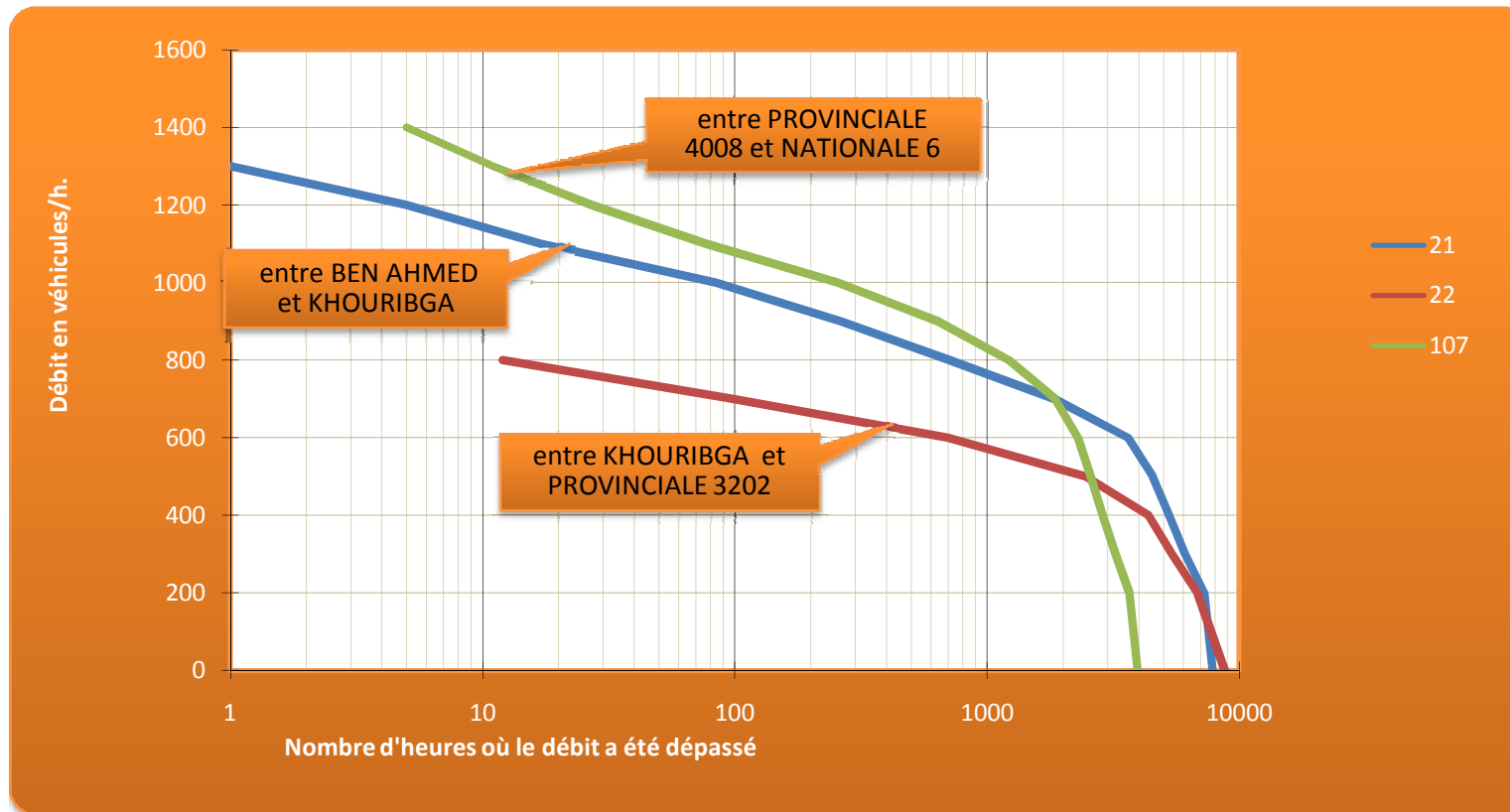
DEBITS HORAIRES CLASSES EN 2014

- Postes N° :
- 43, RN10, entre OUARZAZATE et KLAAT M GOUNA
 - 81, RN10, entre GOULMIMA et ERRACHIDIA
 - 119, RN10, entre TAZNAKHTE et OUARZAZATE(RN 9)



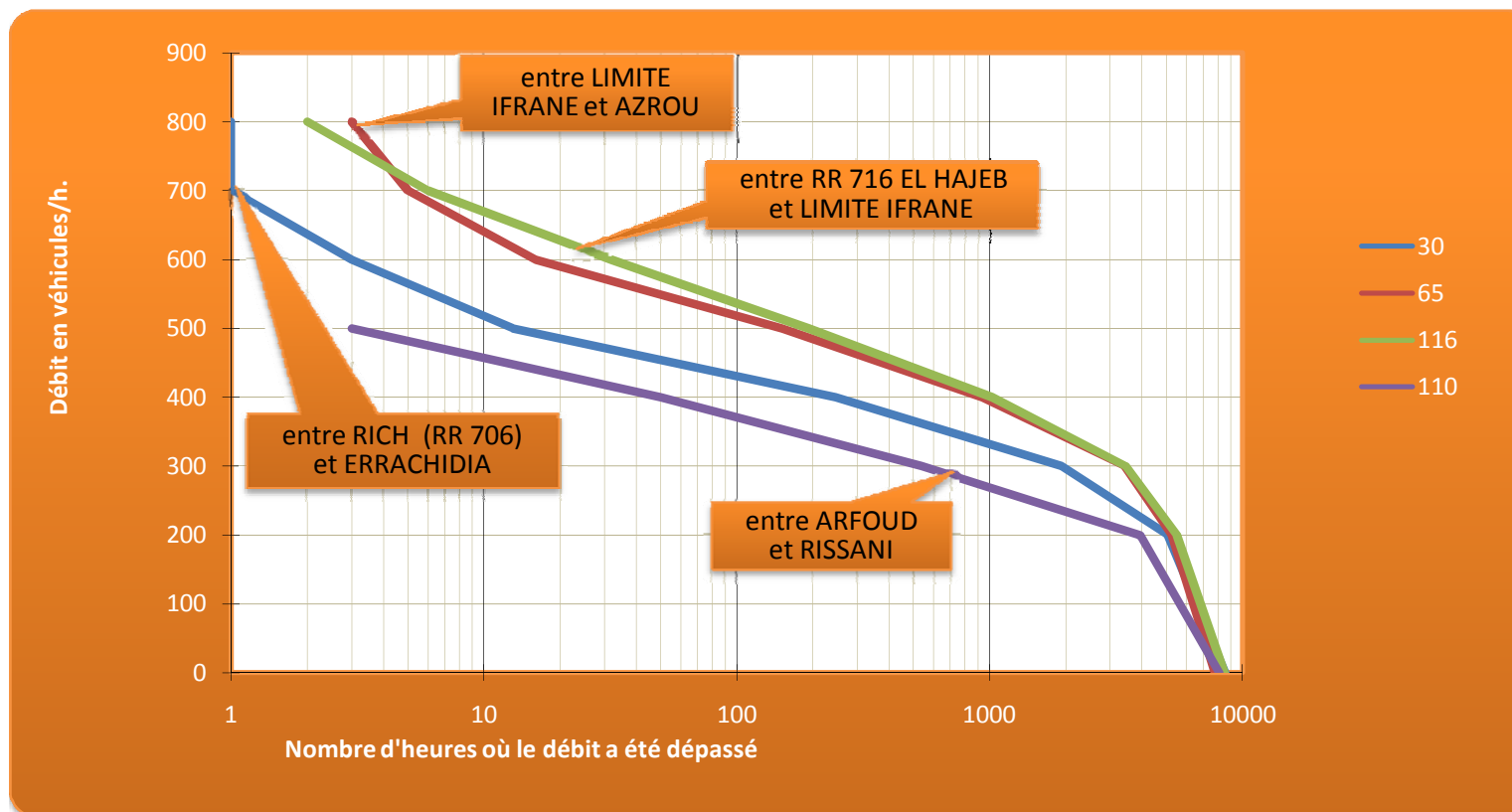
DEBITS HORAIRES CLASSES EN 2014

- Postes N° :
- 21, RN11, entre BEN AHMED et K HOURIBGA
- 22, RN11, entre K HOURIBGA et PROVINCIALE 3202
- 107, RN11, entre BERRECHID et RIAH



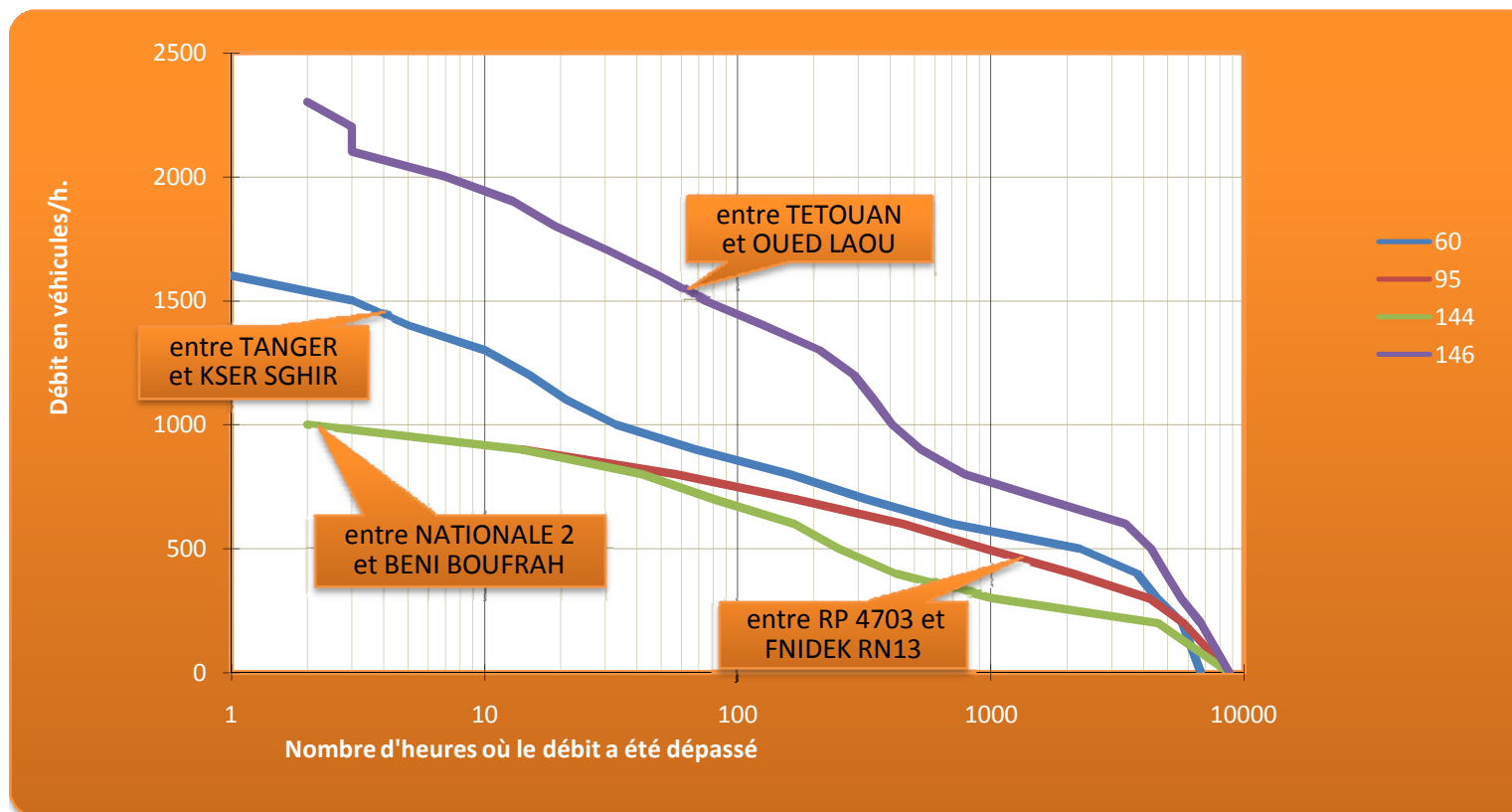
DEBITS HORAIRES CLASSES EN 2014

- Postes N° :
- 30, RN13, entre RICH (RR 706) et ERRACHIDIA
 - 65, RN13, entre LIMITE IFRANE et AZROU
 - 110, RN13, entre ARFOUD et RISSANI
 - 116, RN13, entre RR 716 EL HAJEB et LIMITE IFRANE



DEBITS HORAIRES CLASSES EN 2014

- Postes N° :
- 60, RN16, entre TANGER et KSER SGHIR
 - 95, RN16, entre RP 4703 et FNIDEK RN13
 - 144, RN16, entre NATIONALE 2 et BENI BOUFRAH
 - 146, RN16, entre TETOUAN et OUED LAOU



CHAPITRE VIII
COMPOSITION DU TRAFIC

COMPOSITION DU TRAFIC EN 2014 PAR CLASSES DE LONGUEURS

N° DE LA ROUTE	N° DU POSTE	P.K IMPL.	N.B.H	TRAFIC TOTAL	REPARTITION PAR CLASSES DE LONGUEURS							
					CL1 <5,2m	CL2 [5,2-6,5m]	CL3 [6,5-10,5m]	CL4 >10,5m	% CL1	% CL2	% CL3	% CL4
V.C	49	8,10	5623	11719751	9764410	824610	600532	530250	83,32	7,04	5,12	4,52
V.C	51	19,30	8291	9322363	7920241	348618	441931	611573	84,96	3,74	4,74	6,56
V.C	58	3,30	8622	17122147	15034968	558502	658335	870248	87,81	3,26	3,84	5,08
1	3	46,20	5866	1565317	1441078	73488	33486	17265	92,06	4,69	2,14	1,10
1	4	92,27	3491	1329609	1124417	70203	67677	67310	84,57	5,28	5,09	5,06
1	7	205,40	8029	2111570	1718899	147809	125000	119904	81,40	7,00	5,92	5,68
1	8	243,00	7834	5720574	5149858	226610	148472	195619	90,02	3,96	2,60	3,42
1	14	329,50	6592	2285375	1973908	105729	148177	57561	86,37	4,63	6,48	2,52
1	18	431,00	2931	917905	448052	252021	127607	90230	48,81	27,46	13,90	9,83
1	19	491,00	8348	3412514	2669762	157617	244422	340713	78,23	4,62	7,16	9,98
1	45	1012,70	7527	1244728	1060266	50465	114011	19986	85,18	4,05	9,16	1,61
1	48	222,40	7824	5858345	3916781	544358	1056008	341268	66,86	9,29	18,03	5,83
1	67	386,00	8188	3547173	3454353	23260	33233	36327	97,38	0,66	0,94	1,02
1	73	831,21	8220	793657	689069	79278	10736	14574	86,82	9,99	1,35	1,84
1	76	467,00	8439	2873750	1865975	623350	221700	162785	64,93	21,69	7,71	5,66
1	78	582,50	8760	1673007	1312575	128492	84034	147906	78,46	7,68	5,02	8,84
1	86	295,50	7866	4932731	4212144	214782	241262	264519	85,39	4,35	4,89	5,36
1	104	1204,60	7846	716251	503955	165056	20910	26330	70,36	23,04	2,92	3,68
1	106	2003,30	8740	318595	181610	39006	36382	61596	57,00	12,24	11,42	19,33
1	154	64,72	914	157728	130728	12346	7378	7275	82,88	7,83	4,68	4,61
1	7001	168,90	336	86384	73108	5744	4288	3245	84,63	6,65	4,96	3,76
1	7002	144,30	336	72448	57861	5358	5120	4109	79,87	7,40	7,07	5,67
1	8007	256,80	190	132752	122575	3488	2062	4627	92,33	2,63	1,55	3,49
1	8008	251,00	192	195957	184045	3475	3472	4965	93,92	1,77	1,77	2,53
1	14005	305,65	384	115885	100991	6677	5970	2247	87,15	5,76	5,15	1,94
1	15006	343,70	406	186860	144689	4293	34273	3605	77,43	2,30	18,34	1,93
1	42002	852,00	421	165592	160814	1371	2637	770	97,11	0,83	1,59	0,46

COMPOSITION DU TRAFIC EN 2014 PAR CLASSES DE LONGUEURS

N° DE LA ROUTE	N° DU POSTE	P.K IMPL.	N.B.H	TRAFIC TOTAL	REPARTITION PAR CLASSES DE LONGUEURS							
					CL1 <5,2m	CL2 [5,2-6,5m]	CL3 [6,5-10,5m]	CL4 >10,5m	% CL1	% CL2	% CL3	% CL4
1	42003	934,00	297	222805	198445	13865	5193	5302	89,07	6,22	2,33	2,38
2	2	30,30	8303	4852575	4060956	250663	254959	285997	83,69	5,17	5,25	5,89
2	32	434,80	6773	2696967	2330494	111070	144971	110432	86,41	4,12	5,38	4,09
2	34	567,99	6576	4621002	4168258	119002	142405	191337	90,20	2,58	3,08	4,14
2	72	276,75	7685	340275	320483	6351	5976	7450	94,18	1,87	1,76	2,19
2	120	56,30	8760	2672670	2430569	89752	81160	71189	90,94	3,36	3,04	2,66
2	133	113,00	4073	669140	628790	17791	11892	10667	93,97	2,66	1,78	1,59
2	2009	23,00	720	260820	234273	15452	10230	860	89,82	5,92	3,92	0,33
2	32002	410,00	148	35244	28353	1641	2249	3001	80,45	4,66	6,38	8,51
2	34002	519,00	168	73360	66200	2768	2402	1990	90,24	3,77	3,27	2,71
4	9	58,10	8031	2174849	1789337	250675	76524	58330	82,27	11,53	3,52	2,68
4	100	153,40	7215	1020547	832331	73631	74982	39603	81,56	7,21	7,35	3,88
4	8002	7,70	336	130661	94681	7288	21263	7429	72,46	5,58	16,27	5,69
4	8003	21,40	355	72516	58346	4814	5860	3496	80,46	6,64	8,08	4,82
6	11	71,38	4102	1339204	1127662	80555	92602	38385	84,20	6,02	6,91	2,87
6	26	187,00	7836	3067420	2763299	117657	81571	104893	90,09	3,84	2,66	3,42
6	28	111,70	8715	1600753	1274069	122280	157539	46865	79,59	7,64	9,84	2,93
6	33	403,90	7943	775986	532124	58232	120675	64955	68,57	7,50	15,55	8,37
6	35	547,82	3122	439763	389966	12056	16253	21488	88,68	2,74	3,70	4,89
6	52	14,31	8720	10275034	8899850	369586	438210	567386	86,62	3,60	4,26	5,52
6	63	212,00	4410	1203360	1042342	55457	55594	49967	86,62	4,61	4,62	4,15
6	68	43,00	4190	1904255	1590111	108771	131854	73602	83,50	5,71	6,92	3,87
6	87	8,60	7934	7473679	6974422	244598	152263	102456	93,32	3,27	2,04	1,37
6	90	150,00	7094	3288045	2823022	115167	156874	192973	85,86	3,50	4,77	5,87
6	101	179,00	6874	2393520	2294400	28326	53936	16858	95,86	1,18	2,25	0,70
6	33004	459,59	140	14393	10684	720	1202	1787	74,23	5,00	8,35	12,42
7	137	133,95	7716	4302014	3830108	124770	146912	200180	89,03	2,90	3,41	4,65

COMPOSITION DU TRAFIC EN 2014 PAR CLASSES DE LONGUEURS

N° DE LA ROUTE	N° DU POSTE	P.K IMPL.	N.B.H	TRAFIC TOTAL	REPARTITION PAR CLASSES DE LONGUEURS							
					CL1 <5,2m	CL2 [5,2-6,5m]	CL3 [6,5-10,5m]	CL4 >10,5m	% CL1	% CL2	% CL3	% CL4
7	13700	117,00	192	35094	26060	2015	2496	4523	74,26	5,74	7,11	12,89
7	74002	101,97	190	17242	12280	1084	1566	2312	71,22	6,29	9,08	13,41
8	23	432,00	4874	1845995	1564742	88975	109363	82903	84,76	4,82	5,92	4,49
8	24	773,74	6240	1808636	1766316	21930	20346	44	97,66	1,21	1,12	0,00
8	29	627,50	6566	548619	517460	8289	17313	5557	94,32	1,51	3,16	1,01
8	38	198,60	8298	1377055	1073282	68774	105291	129706	77,94	4,99	7,65	9,42
8	39	260,00	8228	4435168	3918056	167492	168939	180659	88,34	3,78	3,81	4,07
8	70	352,00	7948	1589245	1244387	146958	104024	93876	78,30	9,25	6,55	5,91
8	129	31,00	8073	929589	735524	76129	80055	37881	79,12	8,19	8,61	4,08
8	132	749,00	6290	1625186	1547396	23255	36656	17877	95,21	1,43	2,26	1,10
8	138	232,80	8225	3772169	2958409	297967	255088	260683	78,43	7,90	6,76	6,91
8	145	580,62	5687	947483	799723	43500	58990	45262	84,40	4,59	6,23	4,78
8	38007	237,00	432	249125	199519	18502	16171	14931	80,09	7,43	6,49	5,99
9	16	30,00	8461	9925001	129901	169452	8183426	1442222	1,31	1,71	82,45	14,53
9	20	73,84	6770	4539809	4069800	124042	192006	153962	89,65	2,73	4,23	3,39
9	40	314,11	7594	711082	633801	39814	33762	3705	89,13	5,60	4,75	0,52
9	59	42,10	8700	6379700	5208426	372218	533696	265361	81,64	5,83	8,37	4,16
9	74	233,80	8603	5726767	4983487	346128	177993	219159	87,02	6,04	3,11	3,83
9	108	63,70	4685	2164061	1905248	75441	115144	68220	88,04	3,49	5,32	3,15
9	109	113,00	8047	1383690	986608	129089	187724	80262	71,30	9,33	13,57	5,80
9	139	423,00	8037	1181531	888787	111946	82137	98653	75,22	9,47	6,95	8,35
9	15011	2,50	409	169962	144600	15150	3228	6991	85,08	8,91	1,90	4,11
9	39007	254,00	168	57088	46345	3400	2730	4613	81,18	5,96	4,78	8,08
9	40001	266,92	407	101785	93873	5565	2153	194	92,23	5,47	2,12	0,19
10	42	17,00	4562	2453153	2254052	75400	71111	52710	91,88	3,07	2,90	2,15
10	81	634,50	8525	636783	552200	29488	28327	26768	86,72	4,63	4,45	4,20
10	119	331,00	7869	301256	236352	23577	20304	21021	78,46	7,83	6,74	6,98

COMPOSITION DU TRAFIC EN 2014 PAR CLASSES DE LONGUEURS

N° DE LA ROUTE	N° DU POSTE	P.K IMPL.	N.B.H	TRAFIC TOTAL	REPARTITION PAR CLASSES DE LONGUEURS							
					CL1 <5,2m	CL2 [5,2-6,5m]	CL3 [6,5-10,5m]	CL4 >10,5m	% CL1	% CL2	% CL3	% CL4
11	22	124,06	8760	2418950	2181827	25467	210363	1293	90,20	1,05	8,70	0,05
11	107	39,00	3958	2075397	1691767	82731	123619	177265	81,52	3,99	5,96	8,54
12	111	848,00	8751	183387	162237	9230	8182	3737	88,47	5,03	4,46	2,04
12	112	779,00	8387	237084	84793	70984	66735	14572	35,76	29,94	28,15	6,15
12	123	375,80	4185,5	237969	212967	15885	5102	4015	89,49	6,68	2,14	1,69
13	5	58,00	3552	469050	402532	28737	21465	16308	85,82	6,13	4,58	3,48
13	6	120,00	7229	619414	521450	47083	28242	22626	84,18	7,60	4,56	3,65
13	30	492,05	8567	1144157	1051713	19238	68911	4295	91,92	1,68	6,02	0,38
13	65	285,00	7790	1352257	239242	11526	838182	263307	17,69	0,85	61,98	19,47
13	82	553,60	8641	803757	775512	21172	6919	154	96,49	2,63	0,86	0,02
13	110	609,70	8102	795995	738943	25201	16552	15299	92,83	3,17	2,08	1,92
13	115	196,00	5938	468035	398623	35365	23112	10934	85,17	7,56	4,94	2,34
13	116	259,00	8500	1428024	1210384	72599	77303	67738	84,76	5,08	5,41	4,74
13	127	219,00	7644	2791972	2317258	177800	170365	126500	83,00	6,37	6,10	4,53
13	1001	0,50	337	178966	60274	82100	34800	1800	33,68	45,87	19,45	1,01
16	60	11,00	6734	2090762	1864384	55435	78934	92009	89,17	2,65	3,78	4,40
16	95	58,10	8760	1788330	1705443	42789	29633	10465	95,37	2,39	1,66	0,59
16	144	301,00	8748	1018504	956823	21960	19871	19850	93,94	2,16	1,95	1,95
16	146	82,50	8760	3384836	3006771	283559	59211	35295	88,83	8,38	1,75	1,04
16	147	78,90	8615	10546267	9819654	587200	87450	52100	93,11	5,57	0,83	0,49
16	60008	51,00	384	67049	65918	560	290	280	98,31	0,84	0,43	0,42
17	36	257,70	5908	156748	118927	12600	9620	15600	75,87	8,04	6,14	9,95
17	35001	7,90	229	36246	36140	35	41	30	99,71	0,10	0,11	0,08
19	135	108,00	4523	417723	344894	26028	24772	22029	82,57	6,23	5,93	5,27
TOTAL ROUTES NATIONALES			587535	226122978	184675817	11319808	19544379	10583241	81,67	5,01	8,64	4,68
105	42010	34,85	408	45130	40467	3614	426	623	89,67	8,01	0,94	1,38
109	124	189,00	2751	26856	21957	2468	1190	1241	81,76	9,19	4,43	4,62

COMPOSITION DU TRAFIC EN 2014 PAR CLASSES DE LONGUEURS

N° DE LA ROUTE	N° DU POSTE	P.K. IMPL.	N.B.H	TRAFIC TOTAL	REPARTITION PAR CLASSES DE LONGUEURS							
					CL1 <5,2m	CL2 [5,2-6,5m]	CL3 [6,5-10,5m]	CL4 >10,5m	% CL1	% CL2	% CL3	% CL4
201	80	64,10	5421	582894	495130	37371	23840	26553	84,94	6,41	4,09	4,56
201	15100	4,10	549	40650	31623	3221	2974	2832	77,79	7,92	7,32	6,97
203	41002	6,66	478	112334	93878	10960	3944	3548	83,57	9,76	3,51	3,16
203	41003	94,01	860	17840	17596	82	150	12	98,63	0,46	0,84	0,07
204	79	4,75	8760	2132170	1697432	143629	87570	203539	79,61	6,74	4,11	9,55
204	80007	106,00	286	14413	13017	547	440	409	90,31	3,80	3,05	2,84
206	37005	104,00	62	4032	3164	278	288	302	78,47	6,89	7,14	7,49
207	85	28,00	7535	1121009	1011131	33748	32418	43712	90,20	3,01	2,89	3,90
207	150	89,80	7986	1250484	1234754	3925	5237	6568	98,74	0,31	0,42	0,53
210	39006	4,40	600	54043	47682	2826	1654	1880	88,23	5,23	3,06	3,48
212	74004	14,70	357	49874	40552	5927	1890	1504	81,31	11,88	3,79	3,02
301	134	189,40	8216	354202	183544	106360	17511	46787	51,82	30,03	4,94	13,21
301	76002	13,00	336	184494	167948	4128	3953	8463	91,03	2,24	2,14	4,59
305	14008	19,00	392	120984	96199	11778	5335	7672	79,51	9,74	4,41	6,34
312	99	10,91	4918	1096644	1096614	24	4	2	100,00	0,00	0,00	0,00
313	140	13,00	4127	1333304	1183152	37273	58995	53872	88,74	2,80	4,42	4,04
322	13	57,54	8759	2177643	2070699	70331	19577	17036	95,09	3,23	0,90	0,78
322	66	42,00	6869	2013016	1792223	53371	78617	88806	89,03	2,65	3,91	4,41
322	153	10,00	5822	4566085	4059946	136431	176851	193075	88,92	2,99	3,87	4,23
322	12015	68,00	407	124632	124276	158	102	96	99,71	0,13	0,08	0,08
322	13001	62,94	380	127471	121627	4213	1394	237	95,42	3,31	1,09	0,19
401	12000	25,00	382	56300	50281	2506	1846	1667	89,31	4,45	3,28	2,96
401	12002	65,00	425	25969	23324	1273	756	617	89,81	4,90	2,91	2,38
401	12003	80,00	262	22119	19120	1230	997	772	86,44	5,56	4,51	3,49
401	12005	15,71	574	159595	150984	2774	1861	3976	94,60	1,74	1,17	2,49
402	11006	2,00	535	24042	20403	1336	1607	696	84,86	5,56	6,68	2,89
403	12009	3,00	384	277485	257336	7760	3819	8575	92,74	2,80	1,38	3,09

COMPOSITION DU TRAFIC EN 2014 PAR CLASSES DE LONGUEURS

N° DE LA ROUTE	N° DU POSTE	P.K IMPL.	N.B.H	TRAFIC TOTAL	REPARTITION PAR CLASSES DE LONGUEURS							
					CL1 <5,2m	CL2 [5,2-6,5m]	CL3 [6,5-10,5m]	CL4 >10,5m	% CL1	% CL2	% CL3	% CL4
403	12018	20,50	407	20788	18210	750	1081	746	87,60	3,61	5,20	3,59
404	14001	76,00	358	30213	25390	2101	1531	1191	84,04	6,95	5,07	3,94
404	14002	59,00	333	11381	9074	1012	888	407	79,73	8,89	7,80	3,58
404	14003	10,00	325	25416	21776	1770	1227	643	85,68	6,96	4,83	2,53
405	8004	6,80	373	86235	77453	2969	2774	3039	89,82	3,44	3,22	3,52
406	7005	5,30	332	49351	40368	1850	5535	1599	81,80	3,75	11,22	3,24
406	7007	34,00	334	83033	65816	8882	6151	2184	79,26	10,70	7,41	2,63
407	11002	70,00	192	7682	6185	761	530	206	80,51	9,91	6,90	2,68
407	52000	6,00	357	18805	17963	228	177	437	95,52	1,21	0,94	2,32
407	52001	26,00	191	3017	2797	87	98	35	92,71	2,88	3,25	1,16
409	9001	7,10	336	37651	31407	3299	2052	893	83,42	8,76	5,45	2,37
409	9004	59,00	449	30145	28391	964	525	265	94,18	3,20	1,74	0,88
413	10	66,80	2874	457286	343132	37848	42914	33388	75,04	8,28	9,38	7,30
413	117	97,00	6529	1507689	1191719	97613	122013	96341	79,04	6,47	8,09	6,39
417	69	4,50	4889	726063	567973	54546	52206	51336	78,23	7,51	7,19	7,07
417	1002	43,50	348	33517	32257	461	468	331	96,24	1,38	1,40	0,99
503	25	5,85	6053	3535861	3117404	117622	147950	152878	88,17	3,33	4,18	4,32
701	28006	31,00	392	17399	15830	689	496	384	90,98	3,96	2,85	2,21
702	113	0,50	8030	348145	327864	11192	5066	4023	94,17	3,21	1,46	1,16
716	102	49,00	6390	1050013	989333	23356	20878	16446	94,22	2,22	1,99	1,57
TOTAL ROUTES REGIONALES			118333	26195404	23096401	1057542	949806	1091844	88,17	4,04	3,63	4,17
1011	42013	43,00	76	2199	2145	33	20	1	97,54	1,50	0,91	0,05
1014	42012	5,00	432	87221	77699	6469	1246	1807	89,08	7,42	1,43	2,07
1708	12901	44,00	638	98036	91678	2084	3676	598	93,51	2,13	3,75	0,61
1714	128	49,00	4936	1697619	1389398	125316	96074	86826	81,84	7,38	5,66	5,11
2008	74003	1,00	432	103336	85315	5754	8369	3898	82,56	5,57	8,10	3,77
2009	41004	1,00	455	124024	108812	6641	3969	4601	87,73	5,35	3,20	3,71

COMPOSITION DU TRAFIC EN 2014 PAR CLASSES DE LONGUEURS

N° DE LA ROUTE	N° DU POSTE	P.K IMPL.	N.B.H	TRAFIC TOTAL	REPARTITION PAR CLASSES DE LONGUEURS							
					CL1 <5,2m	CL2 [5,2-6,5m]	CL3 [6,5-10,5m]	CL4 >10,5m	% CL1	% CL2	% CL3	% CL4
2010	62	36,70	7613	675593	662109	4846	4873	3711	98,00	0,72	0,72	0,55
2012	40007	6,50	192	5360	5024	78	176	82	93,73	1,46	3,28	1,53
2017	41006	29,00	703	161037	160856	35	48	94	99,89	0,02	0,03	0,06
3009	17006	5,00	264	88652	70802	5318	6526	6006	79,87	6,00	7,36	6,77
3010	15010	8,90	672	416510	369541	20230	17280	9458	88,72	4,86	4,15	2,27
3015	16001	3,00	312	95825	75803	6716	7034	6272	79,11	7,01	7,34	6,55
3016	16003	4,00	239	41309	34685	2693	1818	2112	83,96	6,52	4,40	5,11
3032	17012	12,00	192	13162	12419	392	350	1	94,35	2,98	2,66	0,01
3038	61	5,00	8228	8018986	7053129	274848	301180	389829	87,96	3,43	3,76	4,86
3326	15021	12,00	309	56282	55951	90	129	98	99,41	0,16	0,23	0,17
4001	12019	6,00	192	22879	10028	873	6754	5224	43,83	3,82	29,52	22,83
4002	8009	1,30	522,25	98132	91644	2215	1698	2574	93,39	2,26	1,73	2,62
4004	12016	1,00	353	8444	4133	233	131	57	48,95	2,76	1,55	0,68
4008	12013	5,00	382	188932	158086	7530	11392	11914	83,67	3,99	6,03	6,31
4022	86001	1,30	337	103487	83370	1795	3486	3520	80,56	1,73	3,37	3,40
4023	86004	5,20	168	6476	5617	560	287	12	86,74	8,65	4,43	0,19
4025	12012	23,00	406	43119	36439	2028	2669	1982	84,51	4,70	6,19	4,60
4026	86002	3,30	168	16787	14434	691	518	1144	85,98	4,12	3,09	6,81
4033	87000	6,00	380	49345	41329	1770	1463	4783	83,76	3,59	2,96	9,69
4036	12010	9,01	384	68667	58617	4313	2592	3145	85,36	6,28	3,77	4,58
4036	86005	2,70	312	70057	59176	4862	3023	2996	84,47	6,94	4,32	4,28
4039	52002	3,00	381	14588	14221	231	99	37	97,48	1,58	0,68	0,25
4041	52003	1,80	192	6293	5674	369	202	48	90,16	5,86	3,21	0,76
4201	7003	0,30	330	45940	35185	5622	1989	3143	76,59	12,24	4,33	6,84
4201	7004	25,60	329	22340	961	2294	15403	3645	4,30	10,27	68,95	16,32
4201	7012	35,30	333	36293	2309	2214	28922	2782	6,36	6,10	79,69	7,67
4214	7008	1,60	356	9016	5308	1174	2380	150	58,87	13,02	26,40	1,66

COMPOSITION DU TRAFIC EN 2014 PAR CLASSES DE LONGUEURS

N° DE LA ROUTE	N° DU POSTE	P.K IMPL.	N.B.H	TRAFFIC TOTAL	REPARTITION PAR CLASSES DE LONGUEURS							
					CL1 <5,2m	CL2 [5,2-6,5m]	CL3 [6,5-10,5m]	CL4 >10,5m	% CL1	% CL2	% CL3	% CL4
4232	9003	0,60	352	22094	1897	2096	16329	1697	8,59	9,49	73,91	7,68
4234	7011	13,00	336	53085	4506	5705	39405	3375	8,49	10,75	74,23	6,36
4248	7006	17,00	499	14090	3520	1089	8093	1371	24,98	7,73	57,44	9,73
4266	8006	6,50	335	51144	2508	1028	45916	1660	4,90	2,01	89,78	3,25
4301	14004	25,00	382	22992	21406	591	588	407	93,10	2,57	2,56	1,77
4301	86003	0,70	168	10514	9408	567	366	173	89,48	5,39	3,48	1,65
4603	3003	1,00	543	74208	72598	256	321	563	97,83	0,34	0,43	0,76
4701	1003	13,00	154	16482	10064	1061	3785	1572	61,06	6,44	22,96	9,54
4701	60009	33,70	456	28043	19501	711	5362	2469	69,54	2,54	19,12	8,80
5006	103	15,90	7275	1618172	1413250	65776	101858	34169	87,34	4,06	6,29	2,11
5013	130	12,00	7838	978445	871769	28874	38343	39459	89,10	2,95	3,92	4,03
5055	131	3,50	6149	2813010	2547143	69495	73296	123076	90,55	2,47	2,61	4,38
6000	34001	13,80	168	73360	66200	2768	2402	1990	90,24	3,77	3,27	2,71
6008	34008	5,00	285	20291	18892	781	495	123	93,11	3,85	2,44	0,61
6202	31004	3,00	362	44373	37738	2335	1890	2410	85,05	5,26	4,26	5,43
TOTAL ROUTES PROVINCIALES			56520	18336249	15982297	683450	874225	777064	87,16	3,73	4,77	4,24
TOTAL GENERAL			762388	270654631	223754515	13060800	21368410	12452149	82,67	4,83	7,90	4,60

CHAPITRE IX

ANNEXES

ANNEXE I

EVOLUTION DE LA CIRCULATION SUR LE RESEAU ROUTIER

I - ROUTES NATIONALES

1° - Circulation sur les routes nationales revêtues soumises au comptage : C1

258 sections de routes nationales ont été soumises au comptage en **2014** représentant **9841** kms, soit **91** % de la longueur totale du réseau national revêtu. La circulation sur ces sections a été évaluée à :

C1 = **41,70** millions de véh.km/jour, avec un TMJ pondéré de **4237** véh/j.

2° - Circulation sur le réseau national revêtu non soumis au comptage : C2

D'après l'étude faite en 1981, la circulation sur ce réseau peut être estimée au cinquième (1/5) du trafic du réseau principal soumis au comptage.

La longueur à laquelle s'applique cette proportion est de :

10787 km - **9841** km = **946** km

C2 = **946** x (**4237** / 5) = **0,802** millions de véh.km/jour.

3° - Circulation sur le réseau national non revêtu : C3

Le trafic sur ce réseau est estimé à 50 véhicules/jour. Sa longueur est de :

11155 - **10787** = **368** km.

C3 = **368** x 50 = **0,018** millions de véh .km/jour.

CIRCULATION TOTALE SUR LES ROUTES NATIONALES :

C1 + C2 + C3 = **42,516** millions de véh.km / jour

ANNEXE 1

EVOLUTION DE LA CIRCULATION SUR LE RESEAU ROUTIER

II - ROUTES REGIONALES

1° - Circulation sur les routes régionales revêtues soumises au comptage : C1

202 sections de routes régionales ont été soumises au comptage en **2013** représentant **6857** kms, soit **70,23** % de la longueur totale du réseau régional revêtu. La circulation sur ces sections a été évaluée à :
C1 = **16,05** millions de véh.km/jour avec un TMJ pondéré de **2340** véh/j.

2° - Circulation sur le réseau régional revêtu non soumis au comptage : C2

D'après l'étude faite en 1981, la circulation sur ce réseau peut être estimée au cinquième (1/5) du trafic du réseau régional soumis au comptage.

La longueur à laquelle s'applique cette proportion est de :

$$9763 \text{ km} - 6857 \text{ km} = 2906 \text{ km.}$$

$$C2 = 2906 \times (2340 / 5) = 1,36 \text{ millions de véh.km/jour.}$$

3° - Circulation sur le réseau régional non revêtu : C3

Le trafic sur ce réseau est estimé à 50 véhicules / jour. Sa longueur est de :

$$9984 - 9763 = 221 \text{ km.}$$

$$C3 = 221 \times 50 = 0,011 \text{ millions de véh.km/jour.}$$

CIRCULATION TOTALE SUR LES ROUTES REGIONALES :

$$C1 + C2 + C3 = 17,418 \text{ millions de véh.km/jour}$$

ANNEXE 1

EVOLUTION DE LA CIRCULATION SUR LE RESEAU ROUTIER

III - ROUTES PROVINCIALES

1/ - Circulation sur les routes provinciales soumises au comptage : C1

195 sections de routes provinciales ont été soumises au comptage en **2014** représentant **4325** kms, soit **18,70** % de la longueur totale du réseau provincial revêtu. La circulation sur ces sections a été évaluée à :
CI = 10,57 millions de véh.km/jour avec un TMJ pondéré de: **2444** véh./j.

2/ - **Circulation sur le réseau provincial revêtu non soumis au comptage : C2**

En adoptant la même approche que celle des RN et RR, la circulation sur ce réseau peut être estimée au dixième (1/10 ème) du trafic du réseau provincial soumis au comptage.

La longueur concernée est de :

$$23127 \text{ km} - 4325 \text{ km} = 18802 \text{ km}$$

$$C2 = 18802 \times (2444 / 10) = 4,595 \text{ millions de véh.km/jour.}$$

3°/ - **Circulation sur le réseau provincial non revêtu : C3**

Le trafic sur ce réseau est estimé au 1/40 ème du trafic sur le réseau soumis au comptage.

Sa longueur est de : 24296 - 23127 = 1169 km.

$$C3 = 1169 \times (2444 / 40) = 0,071 \text{ million de véh. Km/jour.}$$

CIRCULATION TOTALE SUR LES ROUTES PROVINCIALES:

$$C1 + C2 + C3 = 15,237 \text{ millions de véh.km/jour}$$

ANNEXE 1

EVOLUTION DE LA CIRCULATION SUR LE RESEAU ROUTIER

IV- CIRCULATION SUR L'ENSEMBLE DU RESEAU ROUTIER

- Réseau Autoroutier	:	17,682 millions de véh.km/jour
- Réseau national	:	42,516 millions de véh.km/jour
- Réseau régional	:	17,418 millions de véh.km/jour
- Réseau provincial	:	15,237 millions de véh.km/jour

Total = 92,853 millions de véh.km/jour

La circulation a connu l'évolution ci-dessous durant les dix dernières années:

Année	2005	2006	2007	2008	2009	2010	2011	2012	2013	2014
R national et autoroutes	35,24	35,98	39,34	42,62	45,33	50,90	54,89	59,52	61,08	60,20
Réseau régional	12,24	12,52	12,76	13,95	14,54	15,08	16,24	16,20	17,19	17,42
Réseau provincial	7,41	7,23	8,32	9,44	10,31	11,21	12,43	12,71	13,34	15,24
Ensemble	54,88	55,73	60,41	66,01	70,18	77,18	83,57	88,42	91,61	92,85

ANNEXE 2

COMPARAISON DE L'EVOLUTION DE LA CIRCULATION, DU RESEAU ROUTIER, DU PARC AUTOMOBILE ET DE LA CONSOMMATION DE CARBURANT

La circulation, le réseau routier, le parc automobile et la consommation de carburant ont connu durant les dix dernières années l'évolution ci-dessous, avec comme indice de base 100, l'année 2005

1° - Circulation

Année	2005	2006	2007	2008	2009	2010	2011	2012	2013	2014
Circulation	54,88	55,73	60,41	66,01	70,18	77,18	83,57	88,42	91,61	92,85
Indice	100,00	101,55	110,08	120,28	127,88	140,63	152,28	161,12	166,93	169,19

2° - Réseau routier revêtu

Année	2005	2006	2007	2008	2009	2010	2011	2012	2013	2014
R. National+Autor.	10353	10441	10583	10834	11100	11304	11636	10210	11205	10787
R. Régional	8855	8855	8855	9324	9388	9388	9510	9510	10257	9763
R.Provincial	16365	16365	16365	19227	20484	20484	21736	21736	23484	23127
Ensemble	35573	35661	35803	39385	40972	41176	42882	41456	44946	43677
Indice	100,00	100,25	100,65	110,72	115,18	115,75	120,55	116,54	126,35	122,78

3°/ - Parc automobile

Année	2005	2006	2007	2008	2009	2010	2011	2012	2013	2014
Parc automobile	2013102	2122491	2258683	2409383	2596074	2759651	2920308	3088261		
Indice	100,00	105,43	112,20	119,69	128,96	137,08	145,07	153,41	0,00	0,00

4°/ - Consommation de carburant dans le domaine routier

Année	2005	2006	2007	2008	2009	2010	2011	2012	2013	2014
Essence en T.	-	-	-	-	1013382	1044001	1070722	1095322	1113914	
Gazoil en T.					1448960	1580293	1709289	1850245	1989917	

La consommation de gazoil dans le domaine routier est estimée à 46 % de la consommation totale.
L'évolution de cette consommation a été comme suit :

Année	2005	2006	2007	2008	2009	2010	2011	2012	2013	2014
Carburant en T.	-	-	-	-	3128862	3351228	3566283	3796679	4019192	0
Indice					100,00	107,11	113,98	121,34	128,46	0,00